

GPSO - Evaluation des enjeux faunistiques

TRONÇON BORDEAUX - TOULOUSE

Département de la Gironde (33)

Section 1 - Planche 8/29



Aire d'étude rapprochée

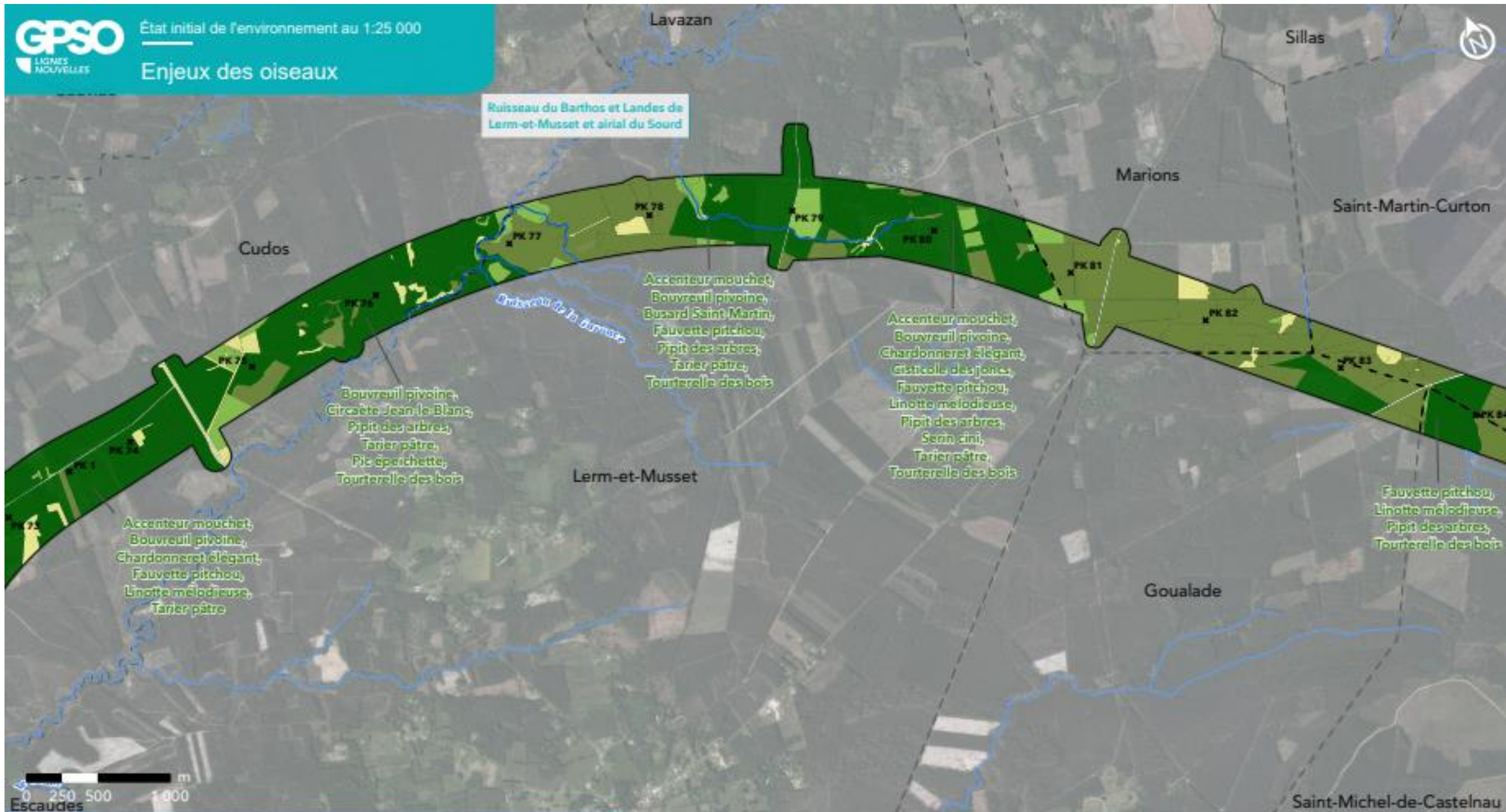
- Section 1 : Saint-Médard-d'Eyrans (33) / Captieux (33) / Bruch (47)
- Section 2 : Bruch (47) / Saint-Jory (31)
- Cours d'eau
- Limites communales

Enjeux

- Enjeux nuls
- Enjeux faibles
- Enjeux moyens
- Enjeux forts
- Enjeux très forts
- Enjeux majeurs



Sources : Inventaires faune/flore 2023-2024, Ecosphère/Biotopie
Réalisation : Biotopie, 2025 - Édition cartographique © Biotopie



GPSO - Evaluation des enjeux faunistiques

TRONÇON BORDEAUX - TOULOUSE

Département de la Gironde (33)

Section 1 - Planche 9/29



Aire d'étude rapprochée

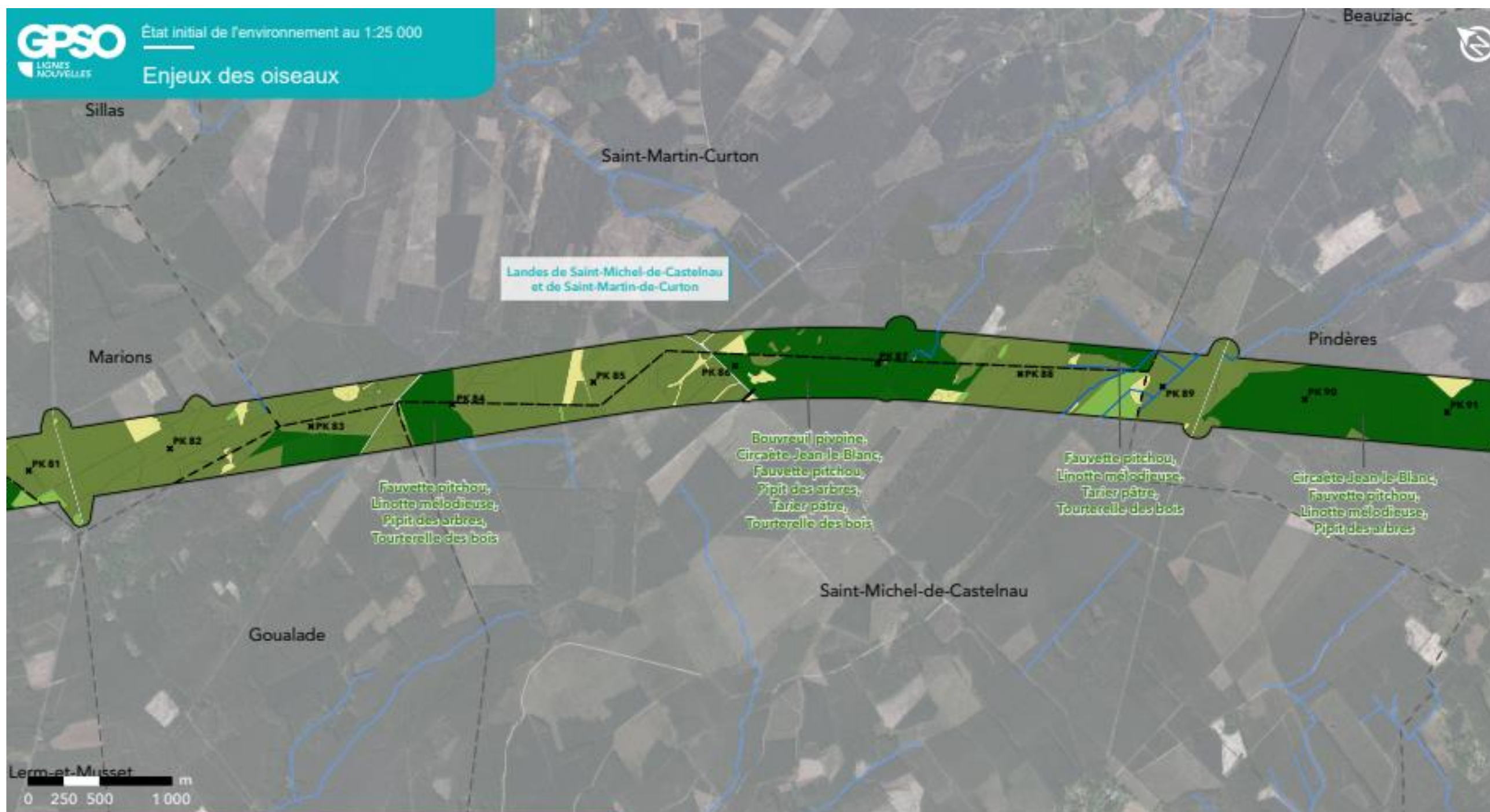
- Section 1 : Saint-Médard-d'Eyrans (33) / Captieux (33) / Bruch (47)
- Section 2 : Bruch (47) / Saint-Jory (31)
- Cours d'eau
- Limites communales

Enjeux

- Enjeux nuls
- Enjeux faibles
- Enjeux moyens
- Enjeux forts
- Enjeux très forts
- Enjeux majeurs



Sources : Inventaires faune/flore 2023-2024, Ecosphères/Biotopie
Réalisation : Biotopie, 2025 - Édition cartographique © Biotopie



GPSO - Evaluation des enjeux faunistiques

TRONÇON BORDEAUX - TOULOUSE
 Départements de la Gironde et du Lot-et-Garonne (33/47)
 Section 1 - Planche 10/29



Aire d'étude rapprochée

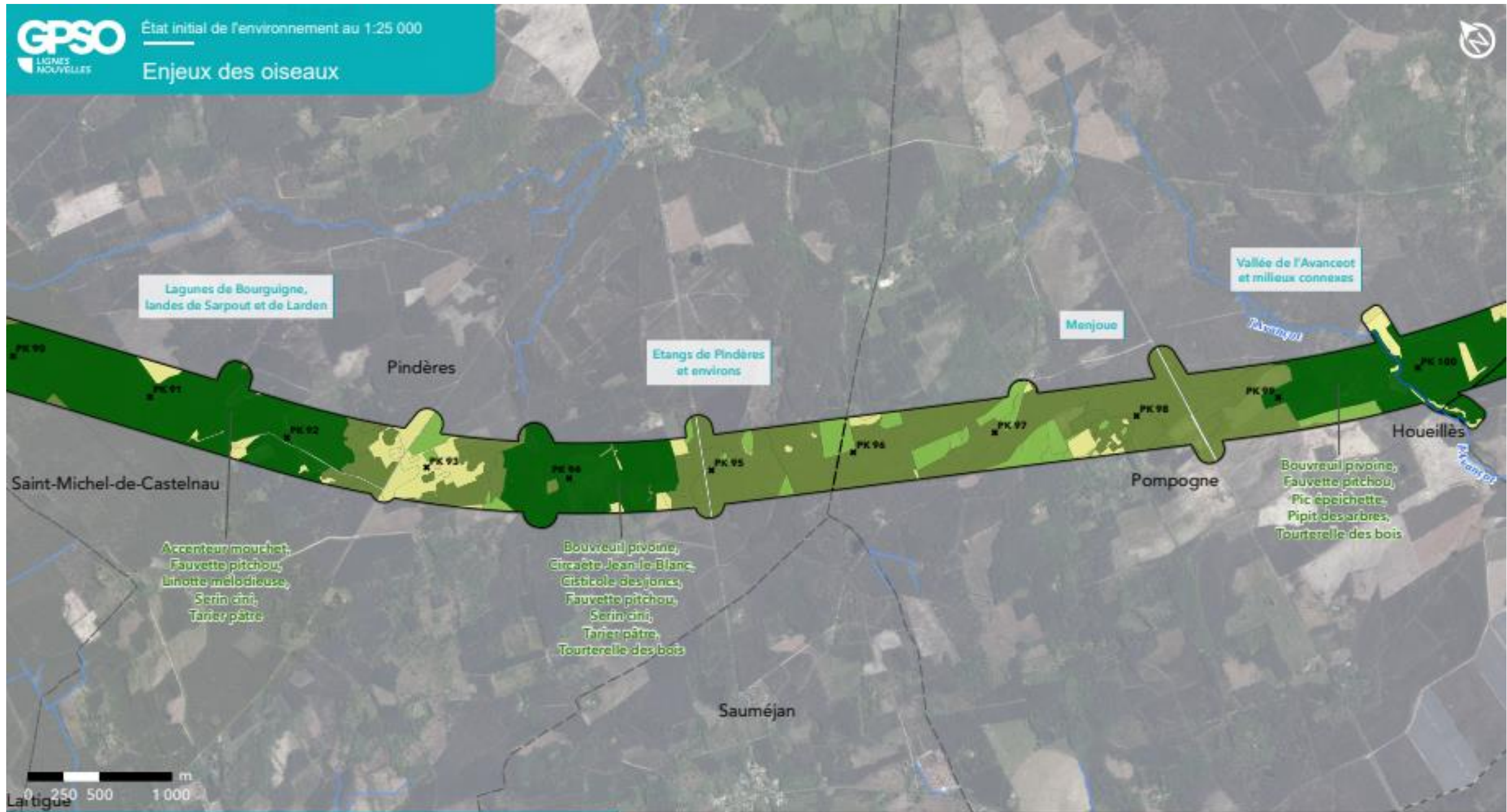
- Section 1 : Saint-Médard-d'Eyrans (33) / Captieux (33) / Bruch (47)
- Section 2 : Bruch (47) / Saint-Jory (31)
- Cours d'eau
- Limites communales

Enjeux

- Enjeux nuls
- Enjeux faibles
- Enjeux moyens
- Enjeux forts
- Enjeux très forts
- Enjeux majeurs



Sources : Inventaires faune/flore 2023-2024, Ecosphère/Biotopie
 Réalisation : Biotopie, 2025 - Édition cartographique © Biotopie



GPSO - Evaluation des enjeux faunistiques

TRONÇON BORDEAUX - TOULOUSE

Département du Lot-et-Garonne (47)

Section 1 - Planche 11/29



Aire d'étude rapprochée

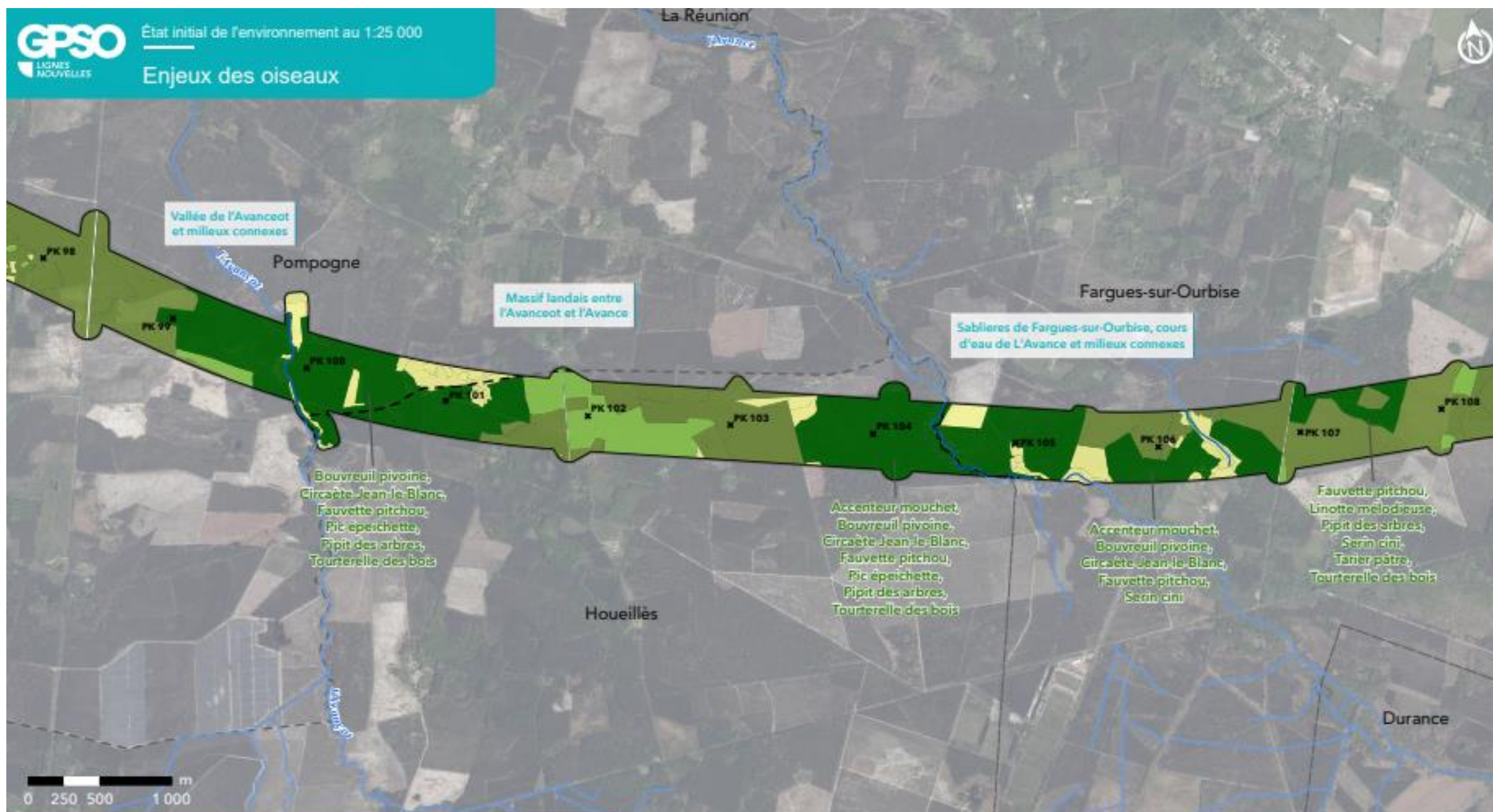
- Section 1 : Saint-Médard-d'Eyrans (33) / Captieux (33) / Bruch (47)
- Section 2 : Bruch (47) / Saint-Jory (31)
- Cours d'eau
- Limites communales

Enjeux

- Enjeux nuls
- Enjeux faibles
- Enjeux moyens
- Enjeux forts
- Enjeux très forts
- Enjeux majeurs



Sources : Inventaires faune/flore 2023-2024, Ecosphère/Biotopie
Réalisation : Biotopie, 2025 - Édition cartographique © Biotopie



GPSO - Evaluation des enjeux faunistiques

TRONÇON BORDEAUX - TOULOUSE
 Département du Lot-et-Garonne (47)
 Section 1 - Planche 12/29



- Aire d'étude rapprochée**
- Section 1 : Saint-Médard-d'Eyrans (33) / Captieux (33) / Bruch (47)
 - Section 2 : Bruch (47) / Saint-Jory (31)
 - Cours d'eau
 - Limites communales

- Enjeux**
- Enjeux nuls
 - Enjeux faibles
 - Enjeux moyens
 - Enjeux forts
 - Enjeux très forts
 - Enjeux majeurs



Sources : Inventaires faune/flore 2023-2024, Ecosphère/Biotopie
 Réalisation : Biotopie, 2025 - Édition cartographique © Biotopie



GPSO - Evaluation des enjeux faunistiques

TRONÇON BORDEAUX - TOULOUSE

Département du Lot-et-Garonne (47)

Section 1 - Planche 13/29

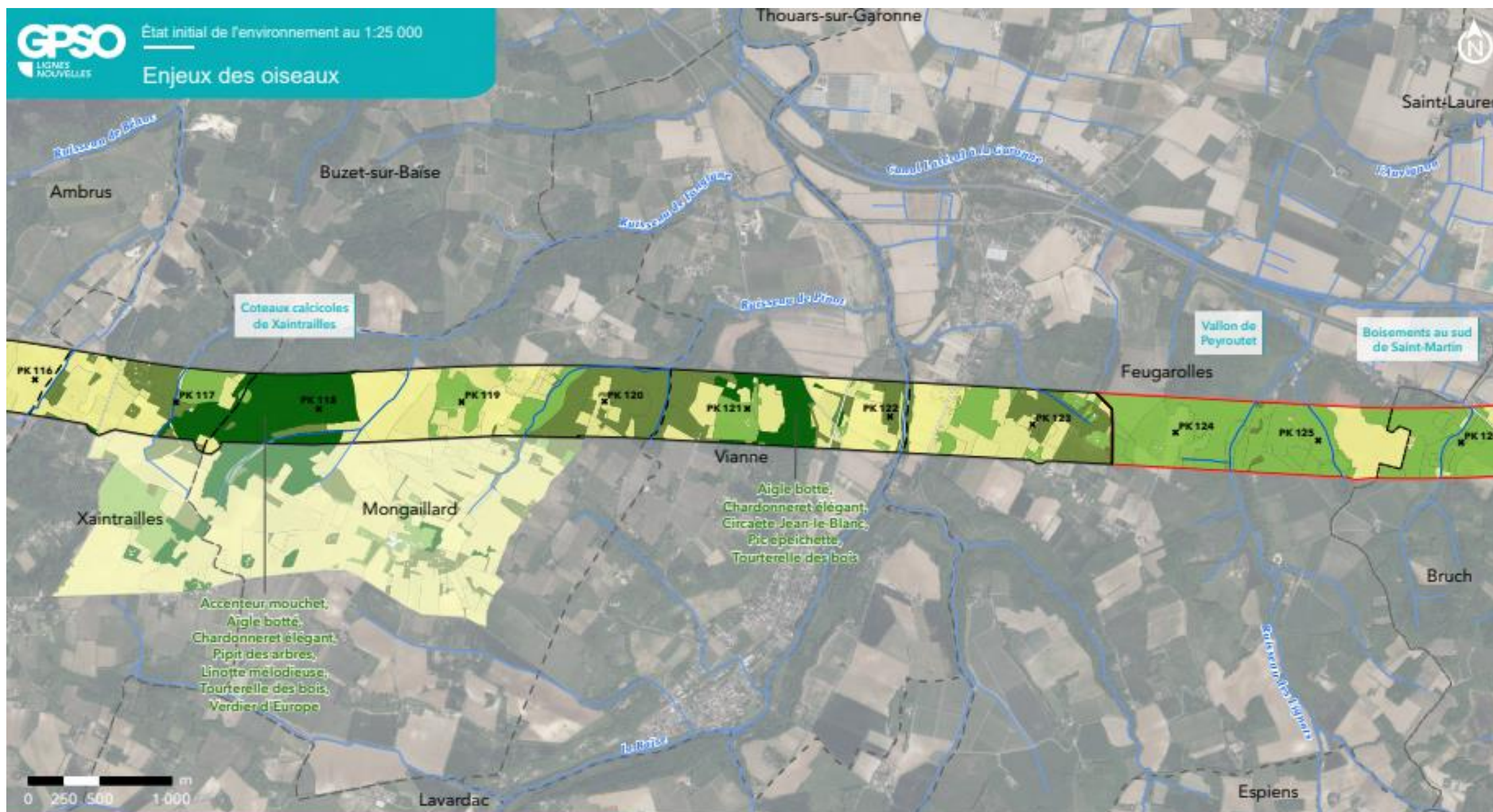
Aire d'étude rapprochée

- Section 1 : Saint-Médard-d'Eyrans (33) / Captieux (33) / Bruch (47)
- Section 2 : Bruch (47) / Saint-Jory (31)
- Cours d'eau
- Limites communales

Enjeux

- Enjeux nuls
- Enjeux faibles
- Enjeux moyens
- Enjeux forts
- Enjeux très forts
- Enjeux majeurs





GPSO - Evaluation des enjeux faunistiques

TRONÇON BORDEAUX - TOULOUSE
 Département du Lot-et-Garonne (47)
 Section 1 - Planche 14/29



Aire d'étude rapprochée

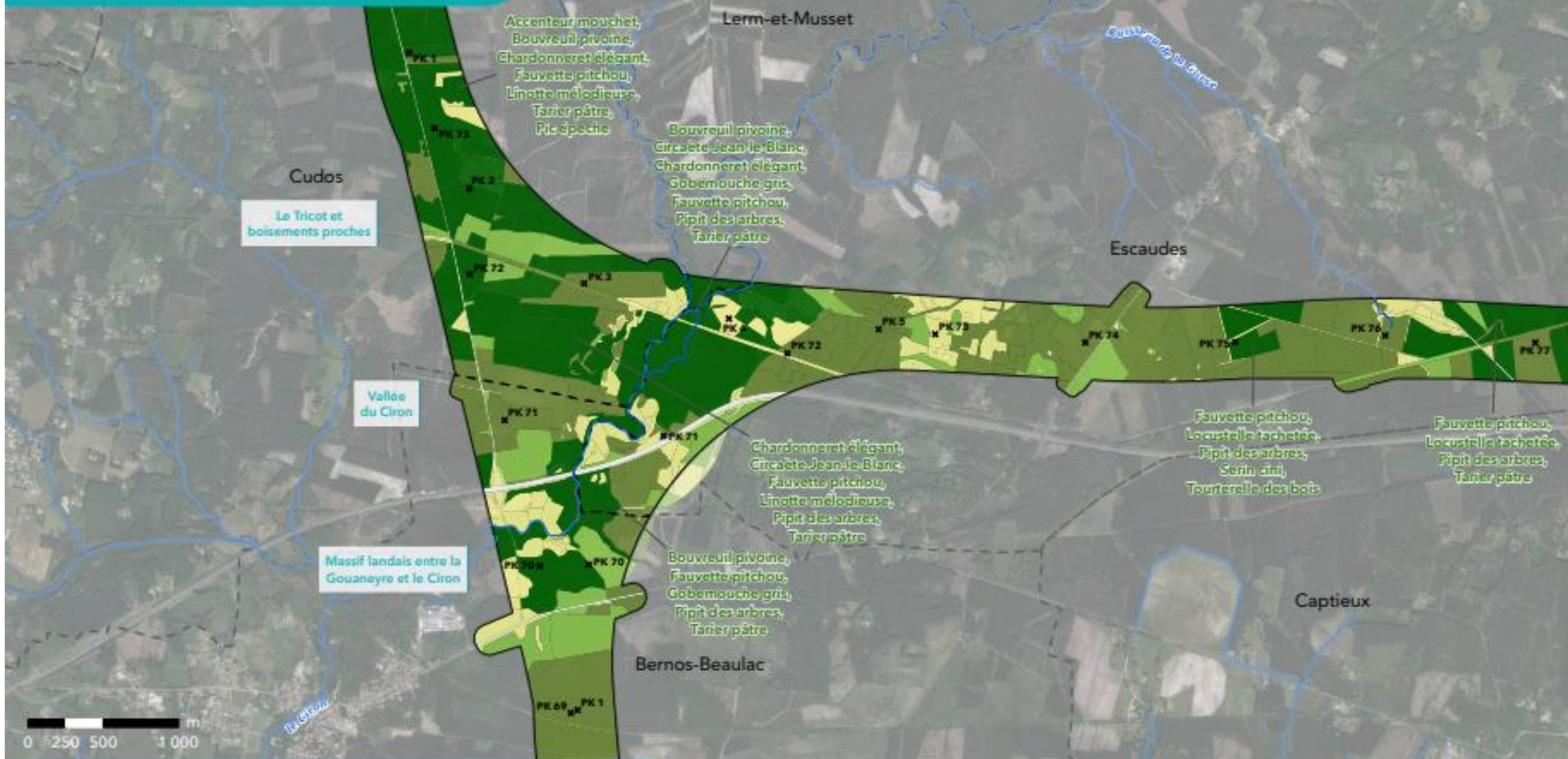
- Section 1 : Saint-Médard-d'Eyrans (33) / Captieux (33) / Bruch (47)
- Section 2 : Bruch (47) / Saint-Jory (31)
- Cours d'eau
- Limites communales

Enjeux

- Enjeux nuls
- Enjeux faibles
- Enjeux moyens
- Enjeux forts
- Enjeux très forts
- Enjeux majeurs



Sources : Inventaires faune/flore 2023-2024, Ecosphère/Biotopie
 Réalisation : Biotopie, 2025 - Édition cartographique © Biotopie



GPSO - Evaluation des enjeux faunistiques

TRONÇON SUD GIRONDE - DAX

Département de la Gironde (33)

Section 1 - Planche 1/3



Aire d'étude rapprochée

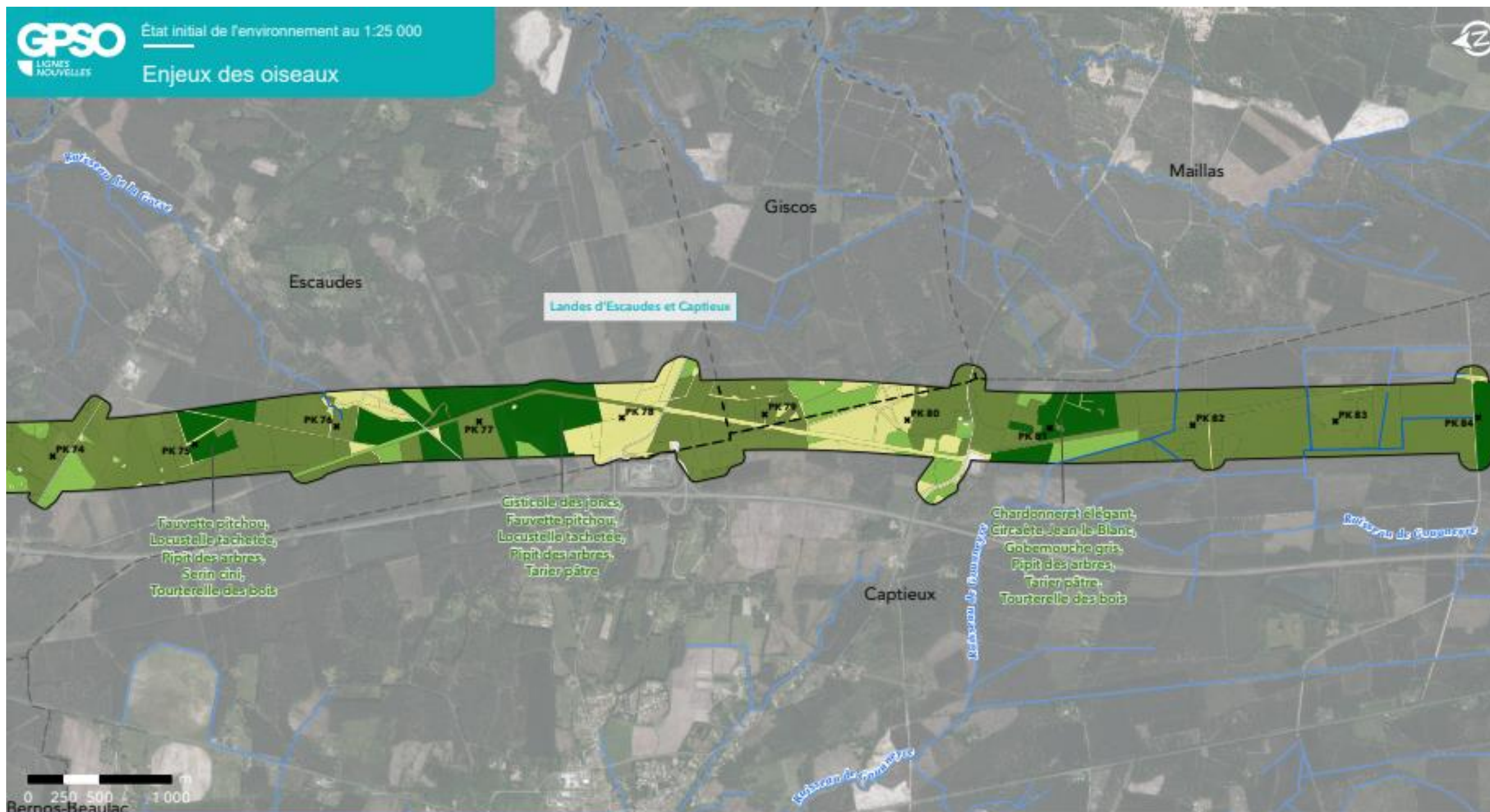
- Section 1 : Saint-Médard-d'Eyrans (33) / Captieux (33) / Bruch (47)
- Section 2 : Bruch (47) / Saint-Jory (31)
- Cours d'eau
- Limites communales

Enjeux

- Enjeux nuls
- Enjeux faibles
- Enjeux moyens
- Enjeux forts
- Enjeux très forts
- Enjeux majeurs



Sources : Inventaires faune/flore 2023-2024, Ecosphère/Biotope
Réalisation : Biotope, 2025 - Édition cartographique © Biotope



GPSO - Evaluation des enjeux faunistiques

TRONÇON SUD GIRONDE - DAX
 Département de la Gironde (33)
 Section 1 - Planche 2/3



Aire d'étude rapprochée

- Section 1 : Saint-Médard-d'Eyrans (33) / Captieux (33) / Bruch (47)
- Section 2 : Bruch (47) / Saint-Jory (31)
- Cours d'eau
- Limites communales

Enjeux

- Enjeux nuls
- Enjeux faibles
- Enjeux moyens
- Enjeux forts
- Enjeux très forts
- Enjeux majeurs



Sources : Inventaires faune/flore 2023-2024, Ecosphère/Biotopie
 Réalisation : Biotopie, 2025 - Édition cartographique © Biotopie



GPSO - Evaluation des enjeux faunistiques

TRONÇON SUD GIRONDE - DAX

Département de la Gironde (33)

Section 1 - Planche 3/3



Aire d'étude rapprochée

- Section 1 : Saint-Médard-d'Eyrans (33) / Captieux (33) / Bruch (47)
- Section 2 : Bruch (47) / Saint-Jory (31)
- Cours d'eau
- Limites communales

Enjeux













- Enjeux nuls
- Enjeux faibles
- Enjeux moyens
- Enjeux forts
- Enjeux très forts
- Enjeux majeurs

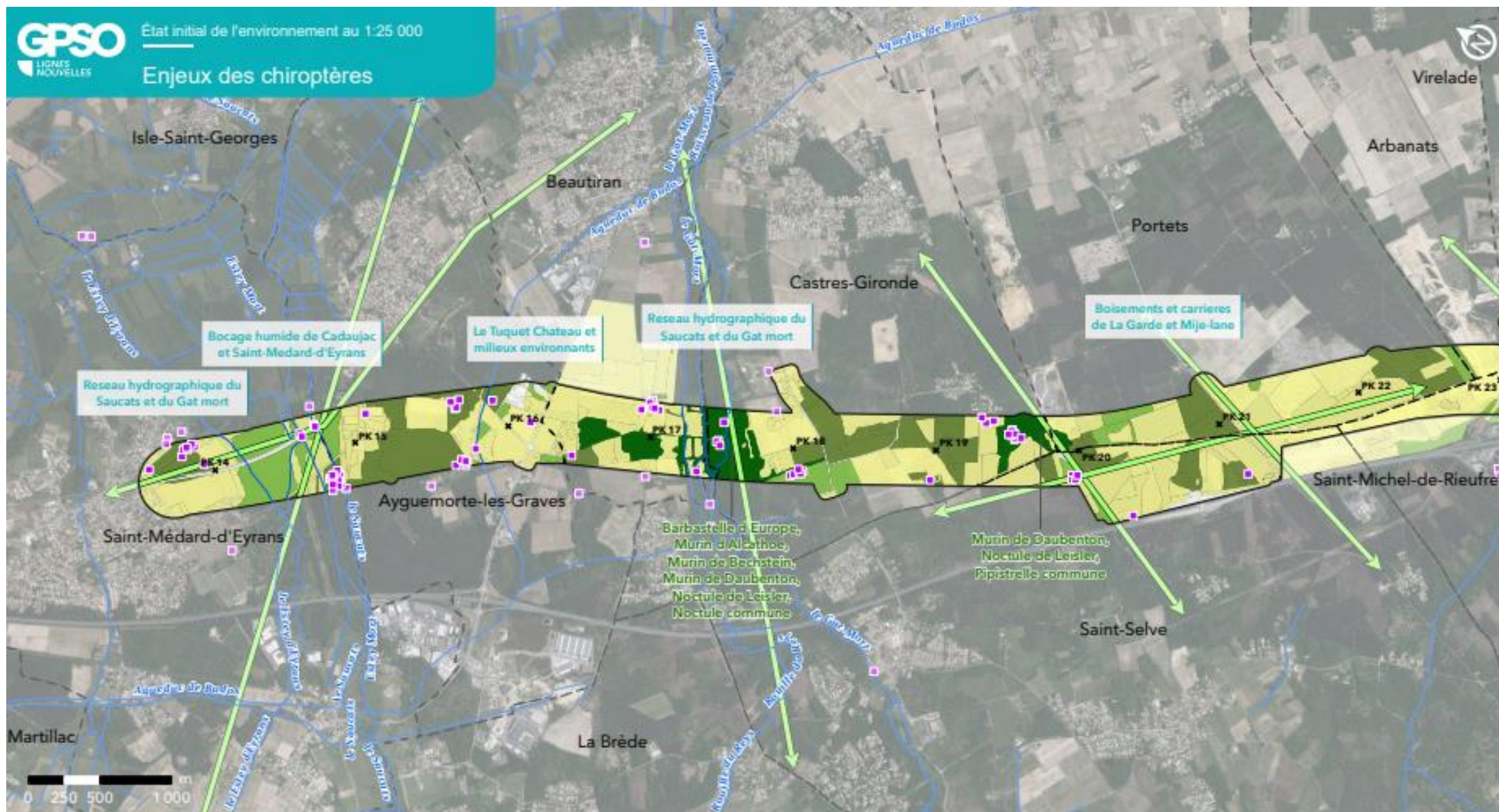


Sources : Inventaires faune/flore 2023-2024, Ecosphère/Biotopie
Réalisation : Biotopie, 2025 - Édition cartographique © Biotopie

Annexe 6.7 Atlas cartographique au 25 000ème des secteurs présentant des enjeux pour les chiroptères

[Lien vers l'atlas PDF](#)

Aire d'étude rapprochée		Enjeux	
	Section 1 : Saint-Médard-d'Eyrans (33) / Captieux (33) / Bruch (47)		Enjeux nuls
	Section 2 : Bruch (47) / Saint-Jory (31)		Enjeux faibles
	Limites communales		Enjeux moyens
	Cours d'eau		Enjeux forts
	Principaux axes de vols		Enjeux très forts
	Gîte chiroptère		Enjeux majeurs



GPSO - Evaluation des enjeux faunistiques

TRONÇON BORDEAUX - TOULOUSE

Département de la Gironde (33)

Section 1 - Planche 1/29



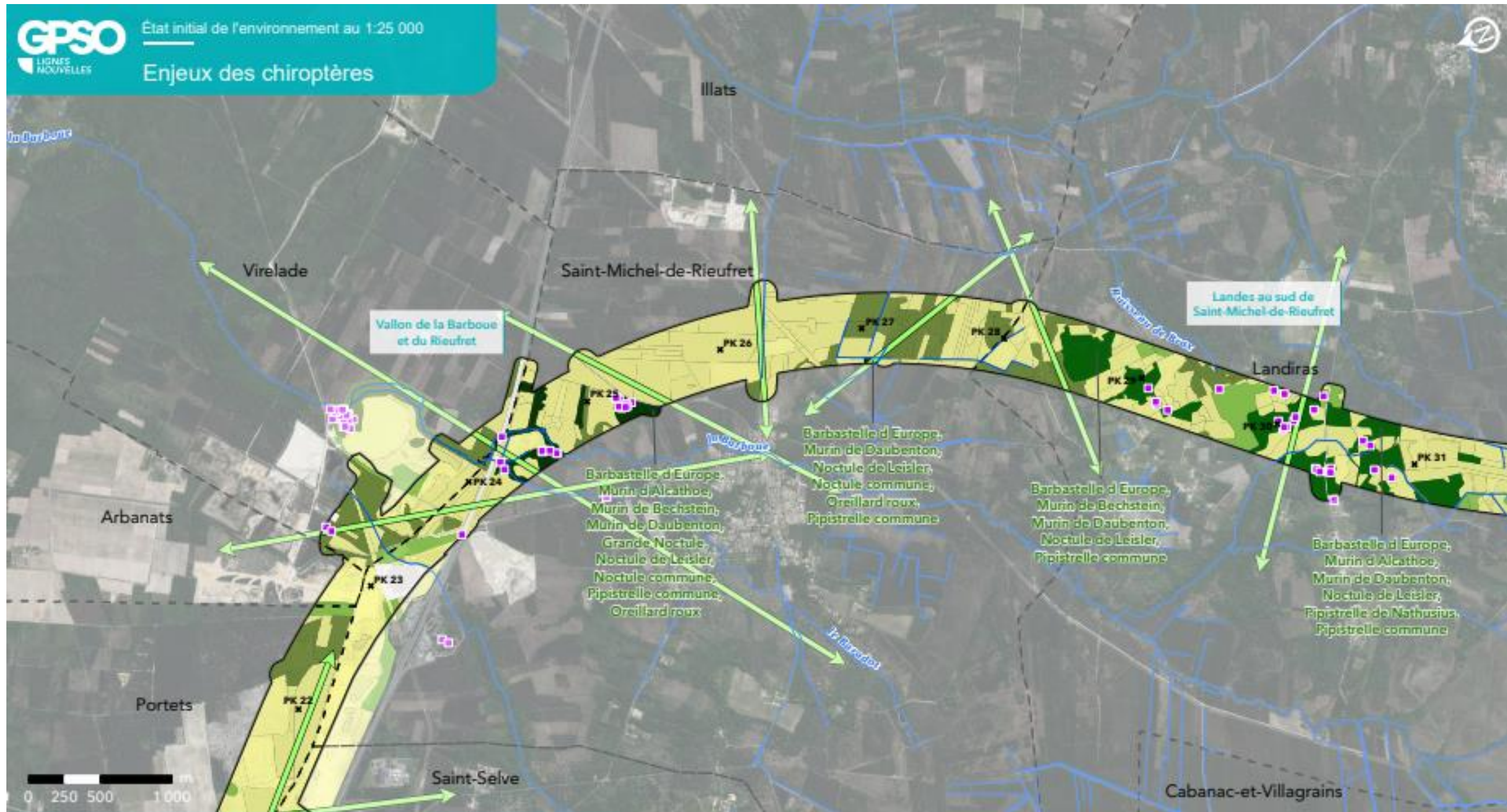
Aire d'étude rapprochée

- Section 1 : Saint-Médard-d'Eyrans (33) / Captieux (33) / Bruch (47)
- Section 2 : Bruch (47) / Saint-Jory (31)
- Cours d'eau
- Limites communales

Légende détaillée sur feuillet à part

Sources : Inventaires faune/flore 2023-2024, Ecosphère/Biotopie
Réalisation : Biotopie, 2025 - Édition cartographique © Biotopie





GPSO - Evaluation des enjeux faunistiques

TRONÇON BORDEAUX - TOULOUSE

Département de la Gironde (33)

Section 1 - Planche 2/29



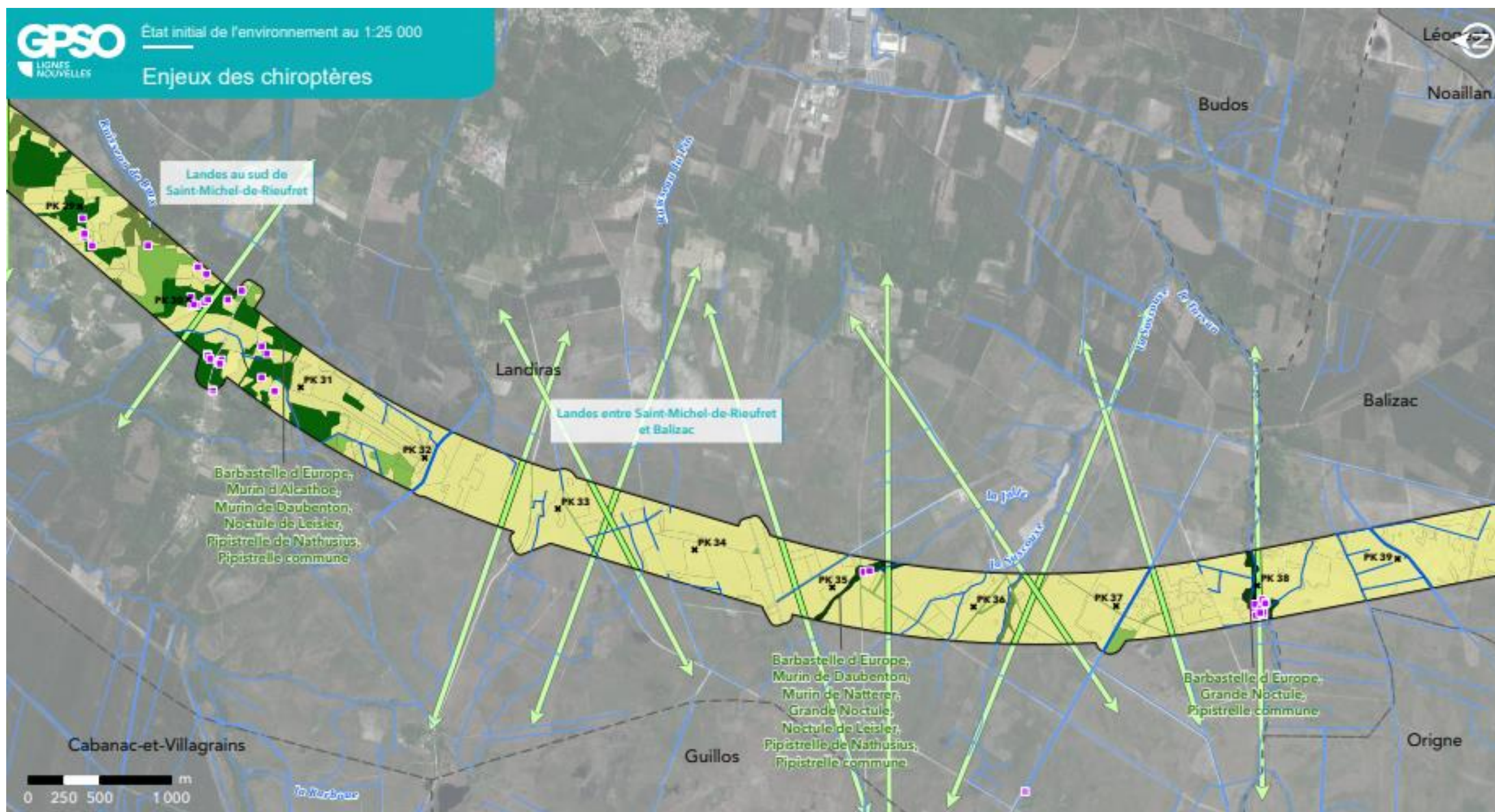
Aire d'étude rapprochée

- Section 1 : Saint-Médard-d'Eyrans (33) / Captieux (33) / Bruch (47)
- Section 2 : Bruch (47) / Saint-Jory (31)
- Cours d'eau
- Limites communales

Légende détaillée sur feuillet à part

Sources : Inventaires faune/flore 2023-2024, Ecosphère/Biotopie
Réalisation : Biotopie, 2025 - Édition cartographique © Biotopie





GPSSO - Evaluation des enjeux faunistiques

TRONÇON BORDEAUX - TOULOUSE

Département de la Gironde (33)

Section 1 - Planche 3/29



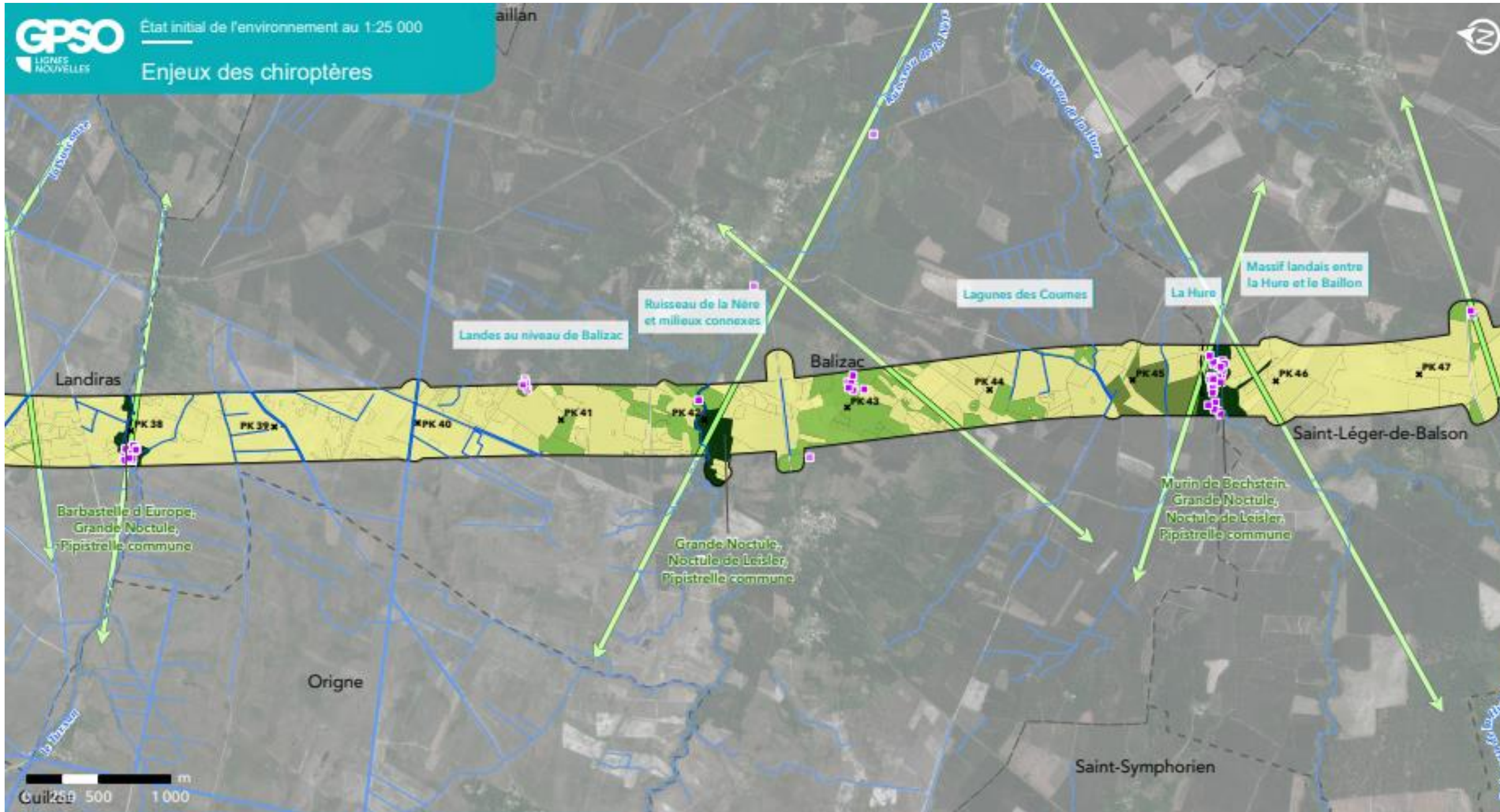
Aire d'étude rapprochée

- Section 1 : Saint-Médard-d'Eyrans (33) / Captieux (33) / Bruch (47)
- Section 2 : Bruch (47) / Saint-Jory (31)
- Cours d'eau
- Limites communales

Légende détaillée sur feuillet à part

Sources : Inventaires faune/flore 2023-2024, Ecosphère/Biotopie
 Réalisation : Biotopie, 2025 - Édition cartographique © Biotopie





GPSO - Evaluation des enjeux faunistiques

TRONÇON BORDEAUX - TOULOUSE

Département de la Gironde (33)

Section 1 - Planche 4/29



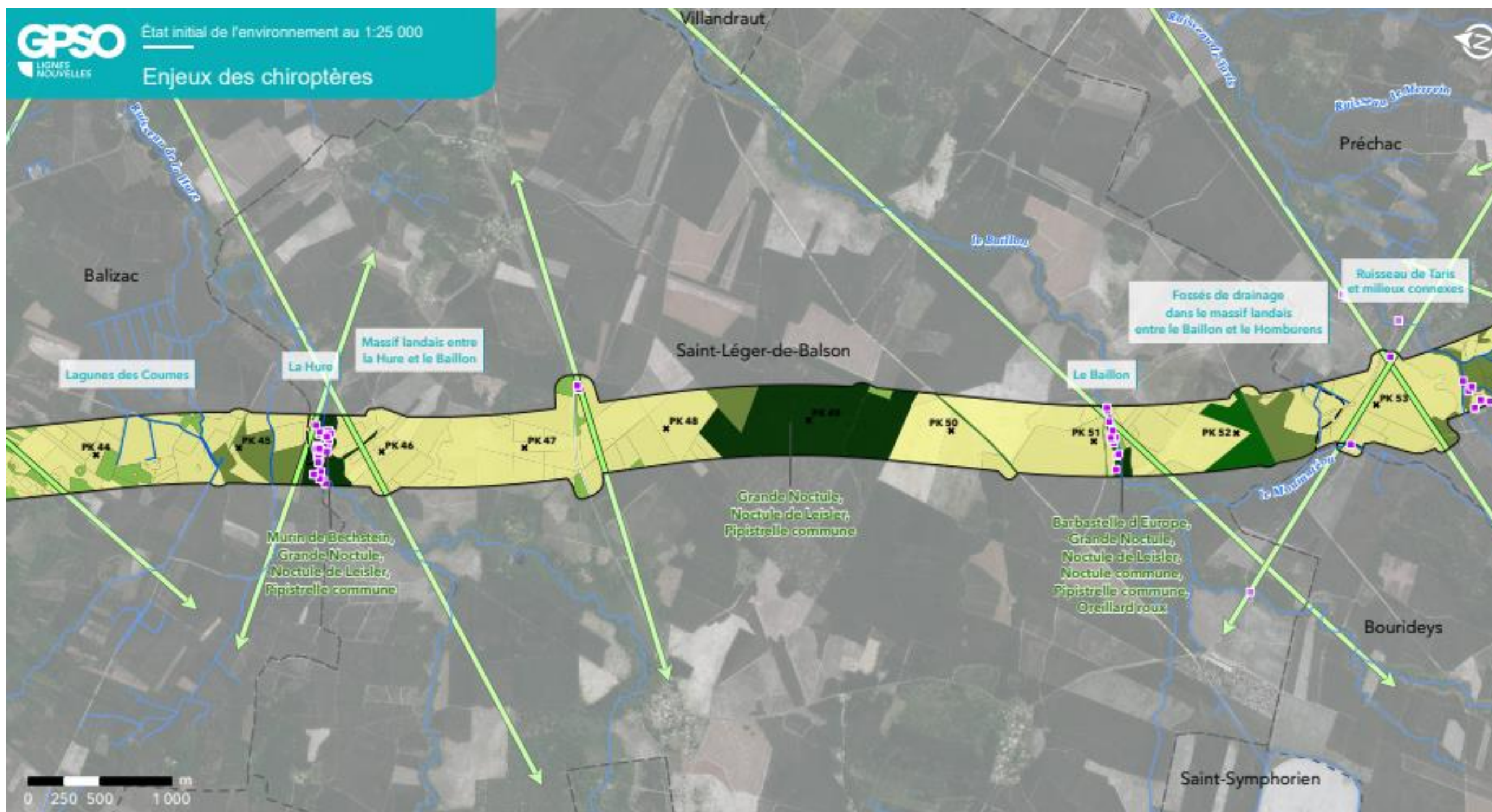
Aire d'étude rapprochée

- Section 1 : Saint-Médard-d'Eyrans (33) / Captieux (33) / Bruch (47)
- Section 2 : Bruch (47) / Saint-Jory (31)
- Cours d'eau
- Limites communales

Légende détaillée sur feuillet à part

Sources : Inventaires faune/flore 2023-2024, Ecosphère/Biotope
Réalisation : Biotope, 2025 - Édition cartographique © Biotope





GPSO - Evaluation des enjeux faunistiques

TRONÇON BORDEAUX - TOULOUSE

Département de la Gironde (33)

Section 1 - Planche 5/29



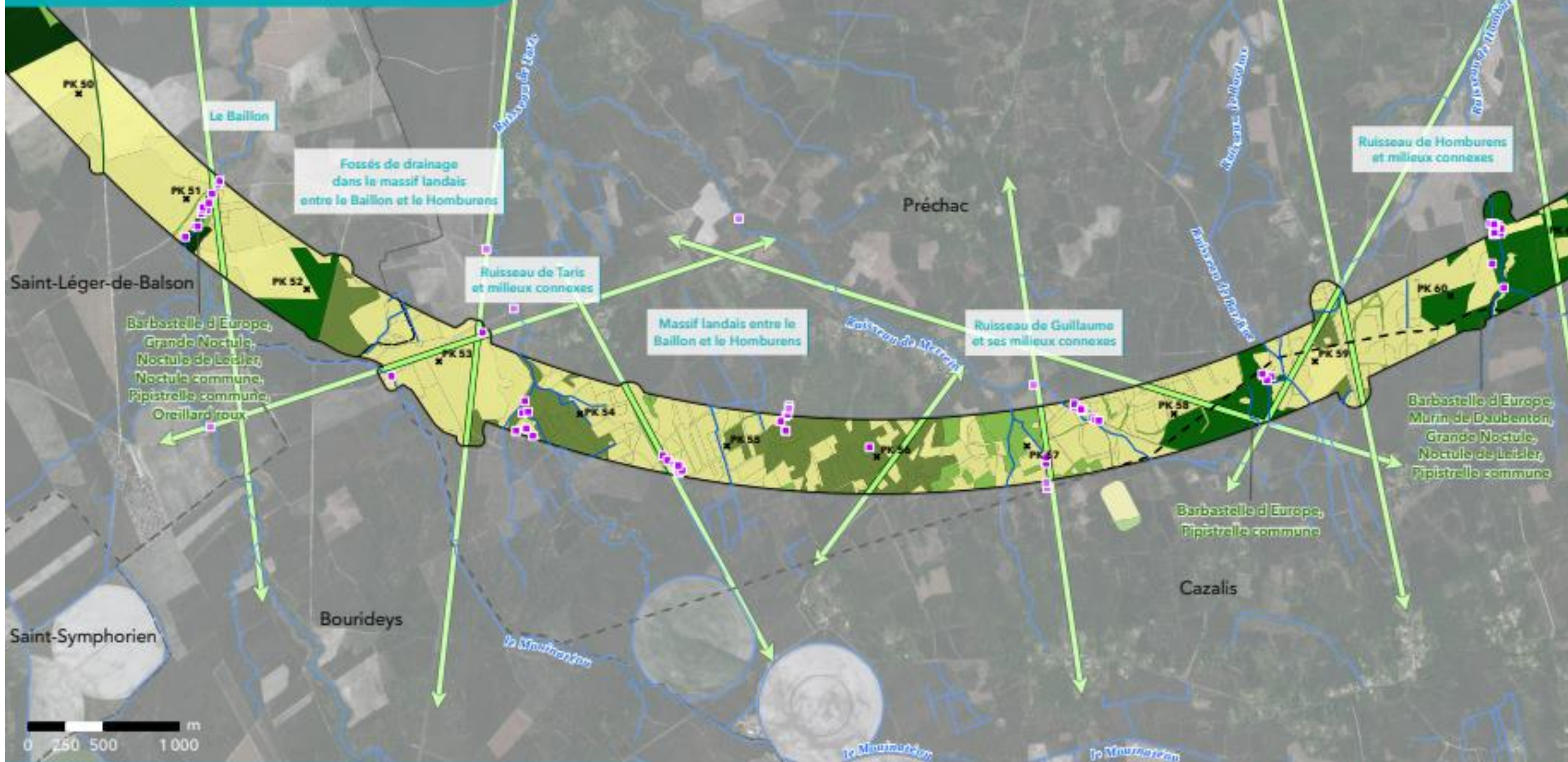
Aire d'étude rapprochée

- Section 1 : Saint-Médard-d'Eyrans (33) / Captieux (33) / Bruch (47)
- Section 2 : Bruch (47) / Saint-Jory (31)
- Cours d'eau
- Limites communales

Légende détaillée sur feuillet à part

Sources : Inventaires faune/flore 2023-2024, Ecosphère/Biotopie
Réalisation : Biotopie, 2025 - Édition cartographique © Biotopie





GPSO - Evaluation des enjeux faunistiques

TRONÇON BORDEAUX - TOULOUSE

Département de la Gironde (33)

Section 1 - Planche 6/29



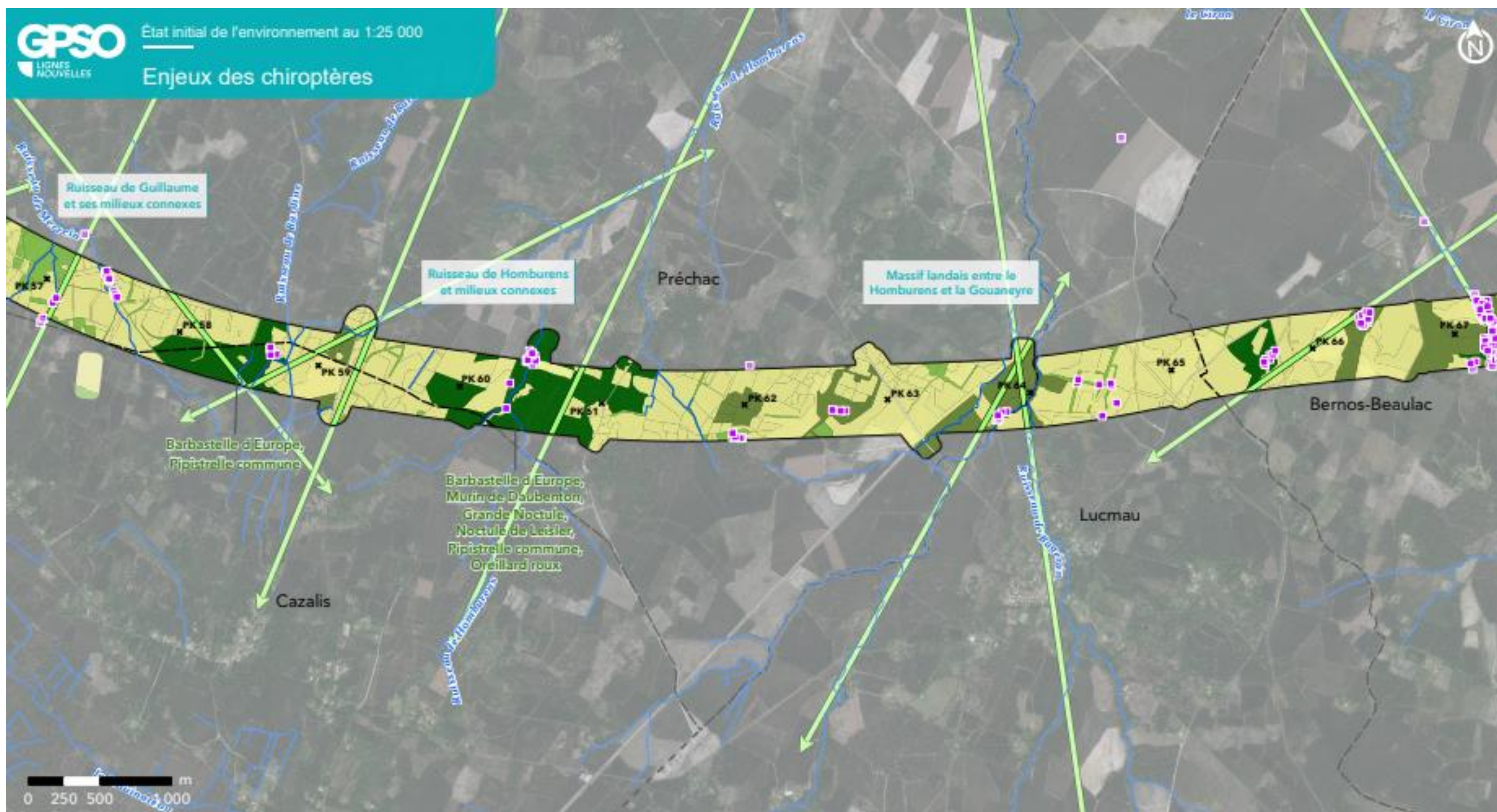
Aire d'étude rapprochée

- Section 1 : Saint-Médard-d'Eyrans (33) / Captieux (33) / Bruch (47)
- Section 2 : Bruch (47) / Saint-Jory (31)
- Cours d'eau
- Limites communales

Légende détaillée sur feuillet à part

Sources : Inventaires faune/flore 2023-2024, Ecosphère/Biotopie
Réalisation : Biotopie, 2025 - Édition cartographique © Biotopie





GPSO - Evaluation des enjeux faunistiques

TRONÇON BORDEAUX - TOULOUSE

Département de la Gironde (33)

Section 1 - Planche 7/29



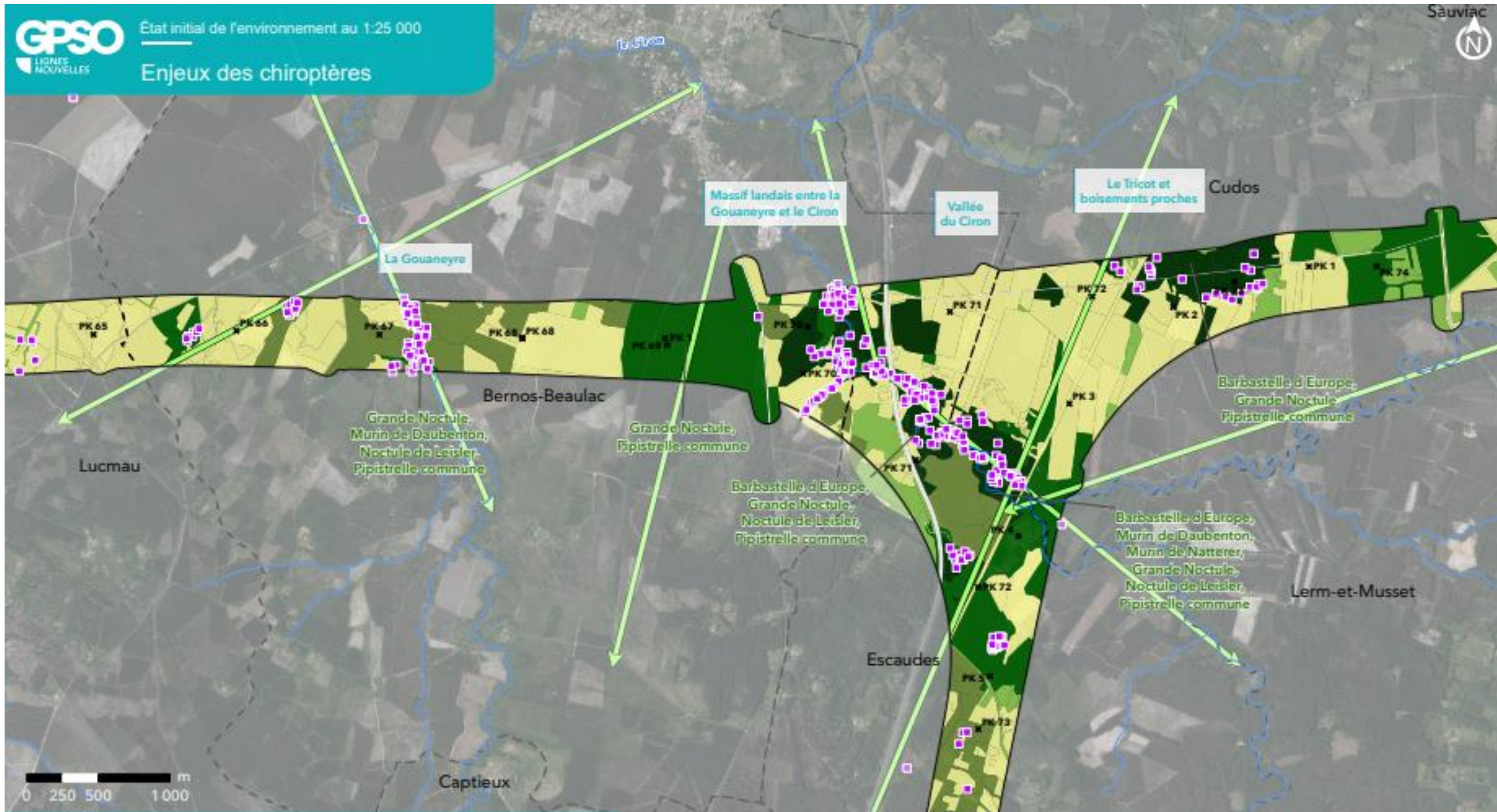
Aire d'étude rapprochée

- Section 1 : Saint-Médard-d'Eyrans (33) / Captieux (33) / Bruch (47)
- Section 2 : Bruch (47) / Saint-Jory (31)
- Cours d'eau
- Limites communales

Légende détaillée sur feuillet à part

Sources : Inventaires faune/flore 2023-2024, Ecosphère/Biotopie
Réalisation : Biotopie, 2025 - Édition cartographique © Biotopie





GPSO - Evaluation des enjeux faunistiques

TRONÇON BORDEAUX - TOULOUSE

Département de la Gironde (33)

Section 1 - Planche 8/29



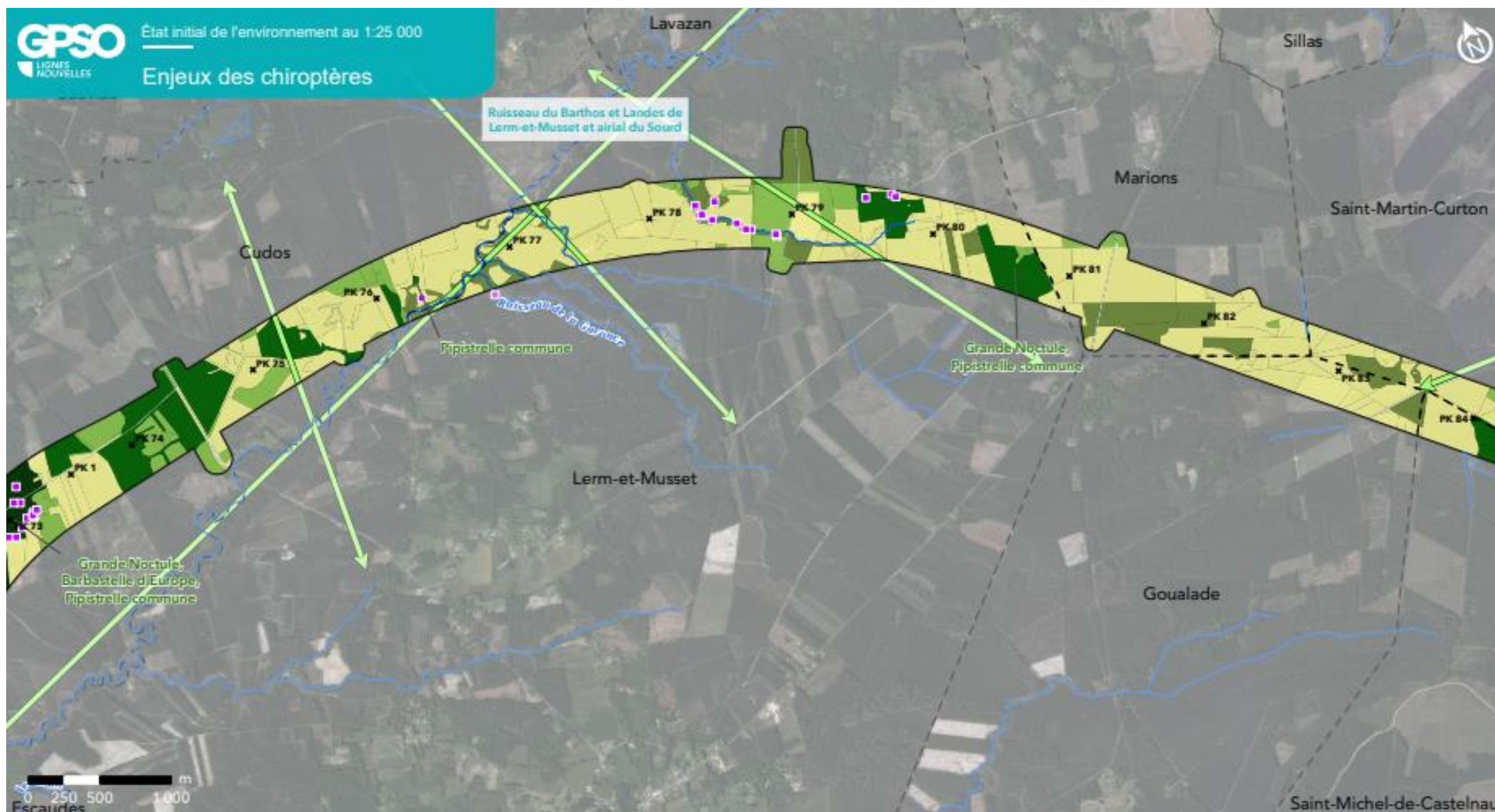
Aire d'étude rapprochée

- Section 1 : Saint-Médard-d'Eyrans (33) / Captieux (33) / Bruch (47)
- Section 2 : Bruch (47) / Saint-Jory (31)
- Cours d'eau
- Limites communales

Légende détaillée sur feuillet à part

Sources : Inventaires faune/flore 2023-2024, Ecosphère/Biotopie
Réalisation : Biotopie, 2025 - Édition cartographique © Biotopie





GPSO - Evaluation des enjeux faunistiques

TRONÇON BORDEAUX - TOULOUSE

Département de la Gironde (33)

Section 1 - Planche 9/29



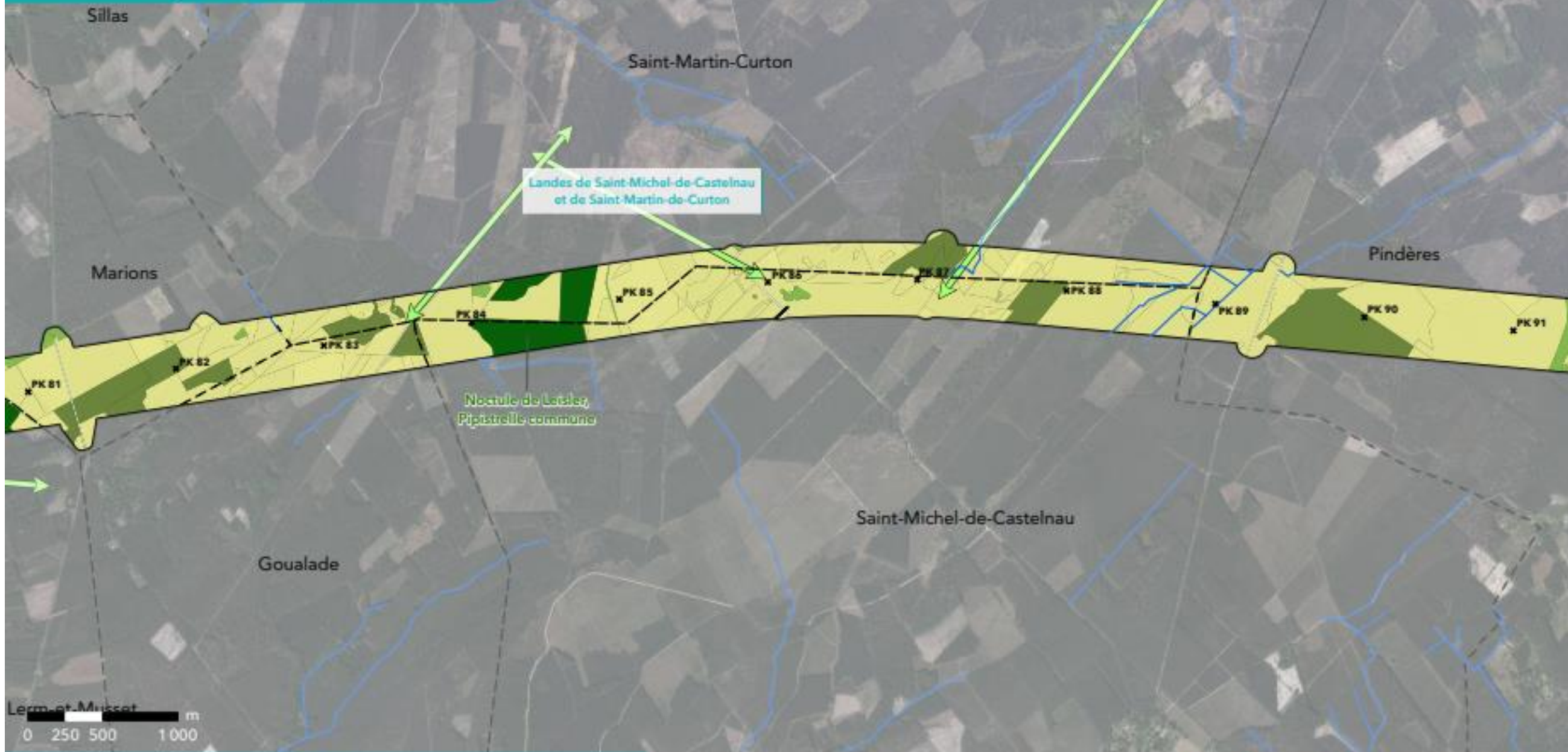
Aire d'étude rapprochée

- Section 1 : Saint-Médard-d'Eyrans (33) / Captieux (33) / Bruch (47)
- Section 2 : Bruch (47) / Saint-Jory (31)
- Cours d'eau
- Limites communales

Légende détaillée sur feuillet à part

Sources : Inventaires faune/flore 2023-2024, Ecosphère/Biotopie
Réalisation : Biotopie, 2025 - Édition cartographique © Biotopie





GPSO - Evaluation des enjeux faunistiques

TRONÇON BORDEAUX - TOULOUSE

Départements de la Gironde et du Lot-et-Garonne (33/47)

Section 1 - Planche 10/29



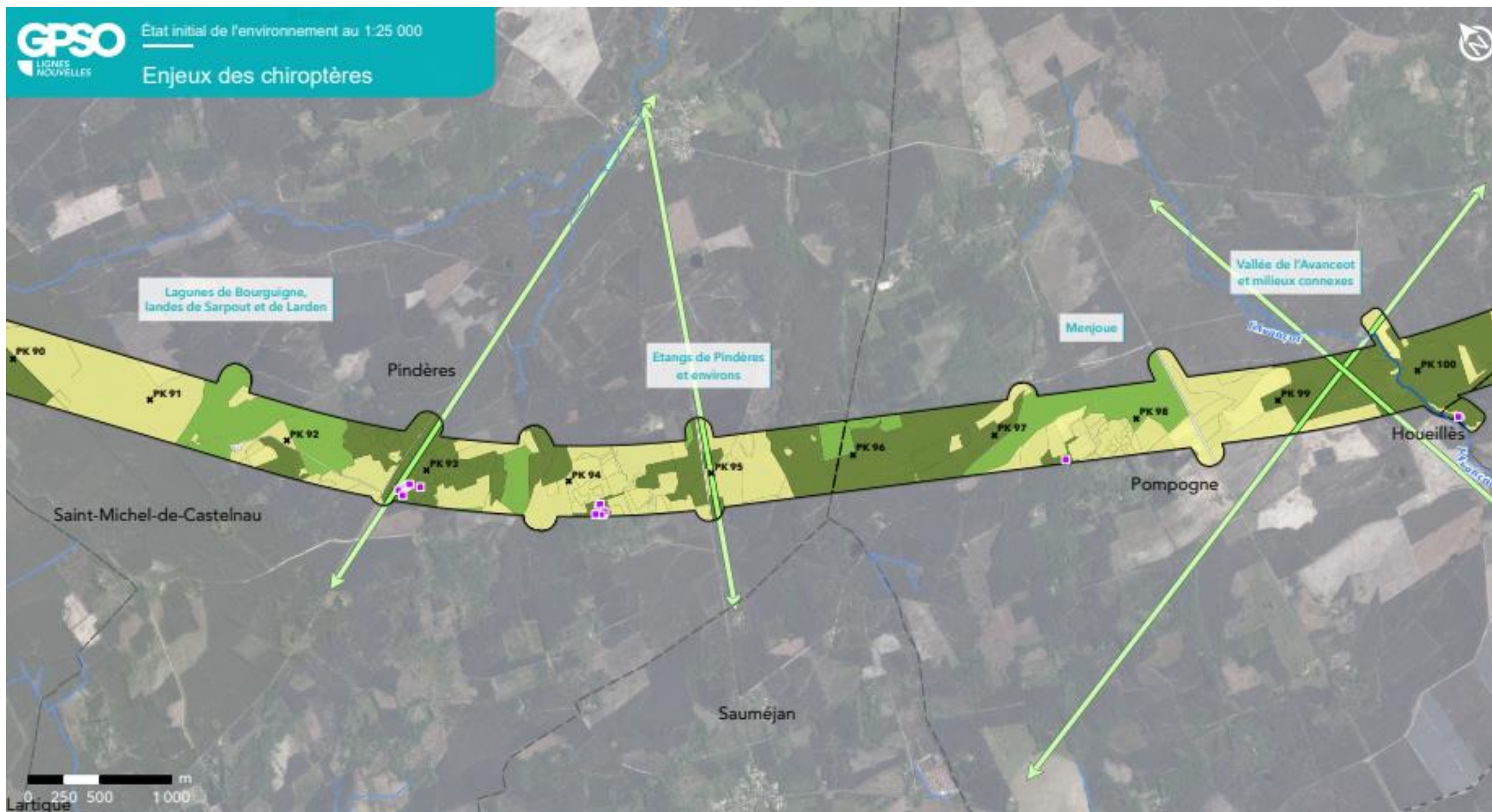
Aire d'étude rapprochée

- Section 1 : Saint-Médard-d'Eyrans (33)/ Captieux (33)/ Bruch (47)
- Section 2 : Bruch (47)/ Saint-Jory (31)
- Cours d'eau
- Limites communales

Légende détaillée sur feuillet à part

Sources : Inventaires faune/flore 2023-2024, Ecosphère/Biotope
Réalisation : Biotope, 2025 - Édition cartographique © Biotope





GPSO - Evaluation des enjeux faunistiques

TRONÇON BORDEAUX - TOULOUSE

Département du Lot-et-Garonne (47)

Section 1 - Planche 11/29



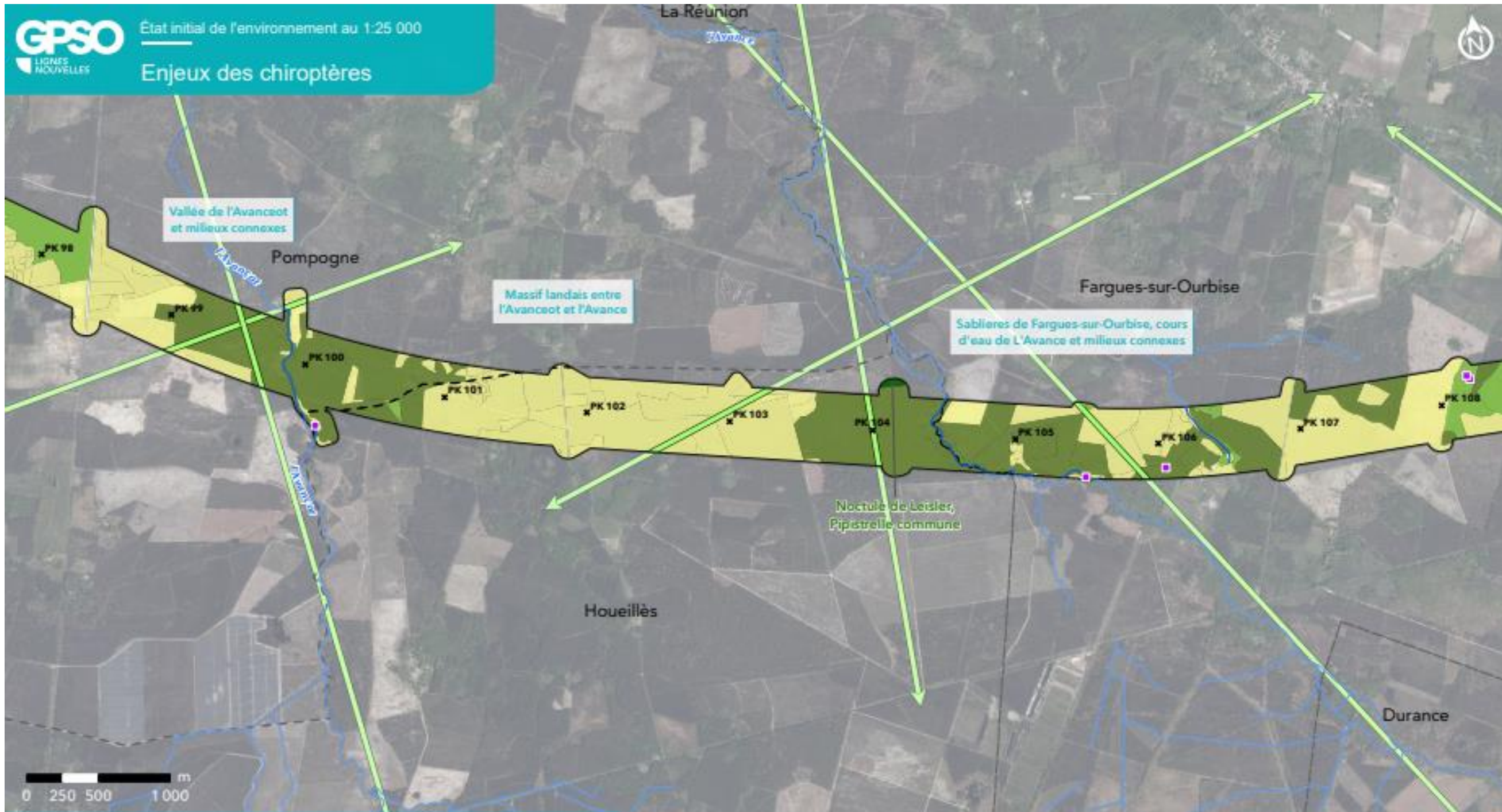
Aire d'étude rapprochée

- Section 1 : Saint-Médard-d'Eyrans (33) / Captieux (33) / Bruch (47)
- Section 2 : Bruch (47) / Saint-Jory (31)
- Cours d'eau
- Limites communales

Légende détaillée sur feuillet à part

Sources : Inventaires faune/flore 2023-2024, Ecosphère/Biotopie
 Réalisation : Biotopie, 2025 - Édition cartographique © Biotopie





GPSO - Evaluation des enjeux faunistiques

TRONÇON BORDEAUX - TOULOUSE

Département du Lot-et-Garonne (47)

Section 1 - Planche 12/29



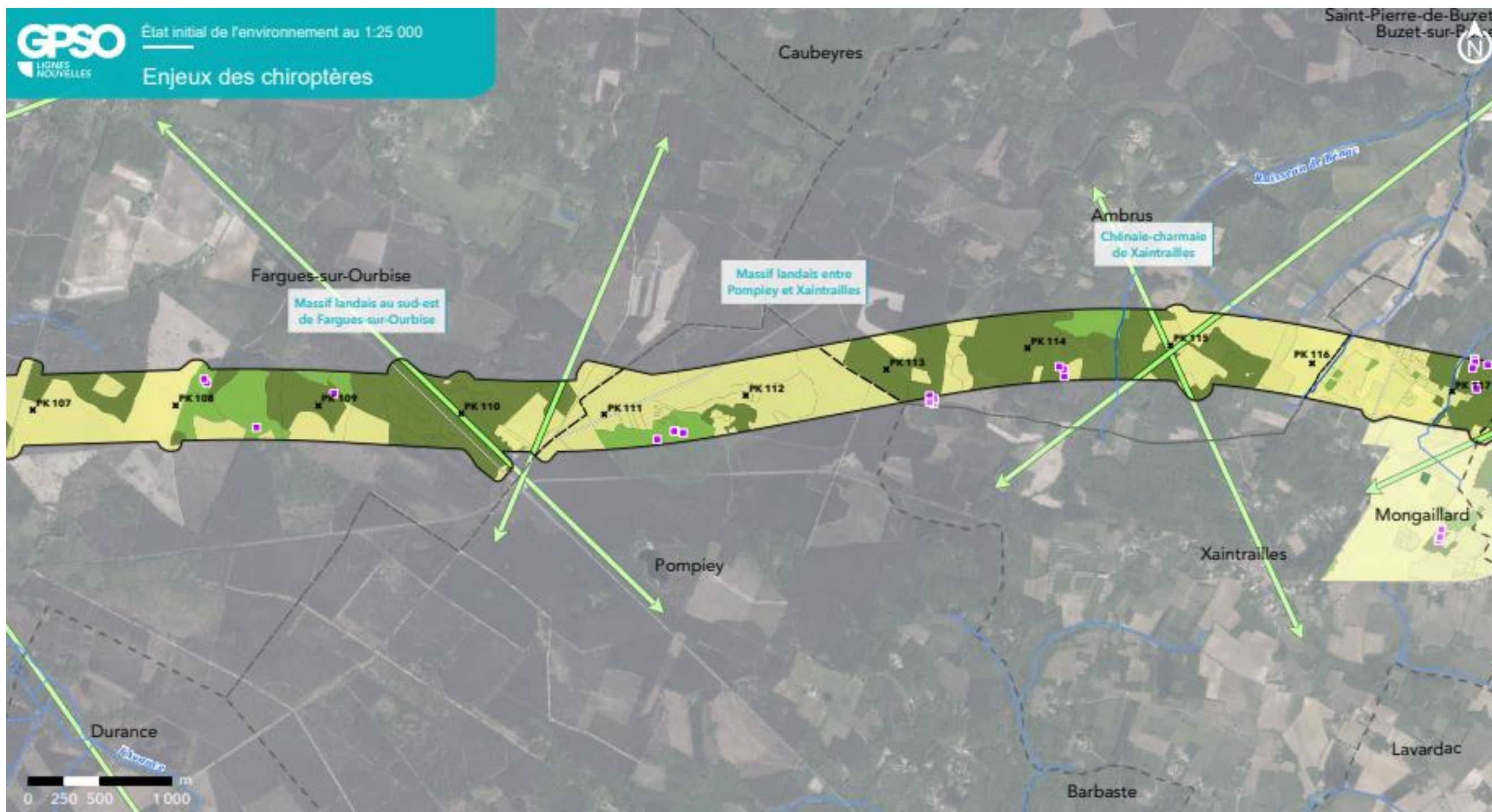
Aire d'étude rapprochée

- Section 1 : Saint-Médard-d'Eyrans (33) / Captieux (33) / Bruch (47)
- Section 2 : Bruch (47) / Saint-Jory (31)
- Cours d'eau
- Limites communales

Légende détaillée sur feuillet à part

Sources : Inventaires faune/flore 2023-2024, Écosphère/Biotope
Réalisation : Biotope, 2025 - Édition cartographique © Biotope





GPSO - Evaluation des enjeux faunistiques

TRONÇON BORDEAUX - TOULOUSE

Département du Lot-et-Garonne (47)

Section 1 - Planche 13/29



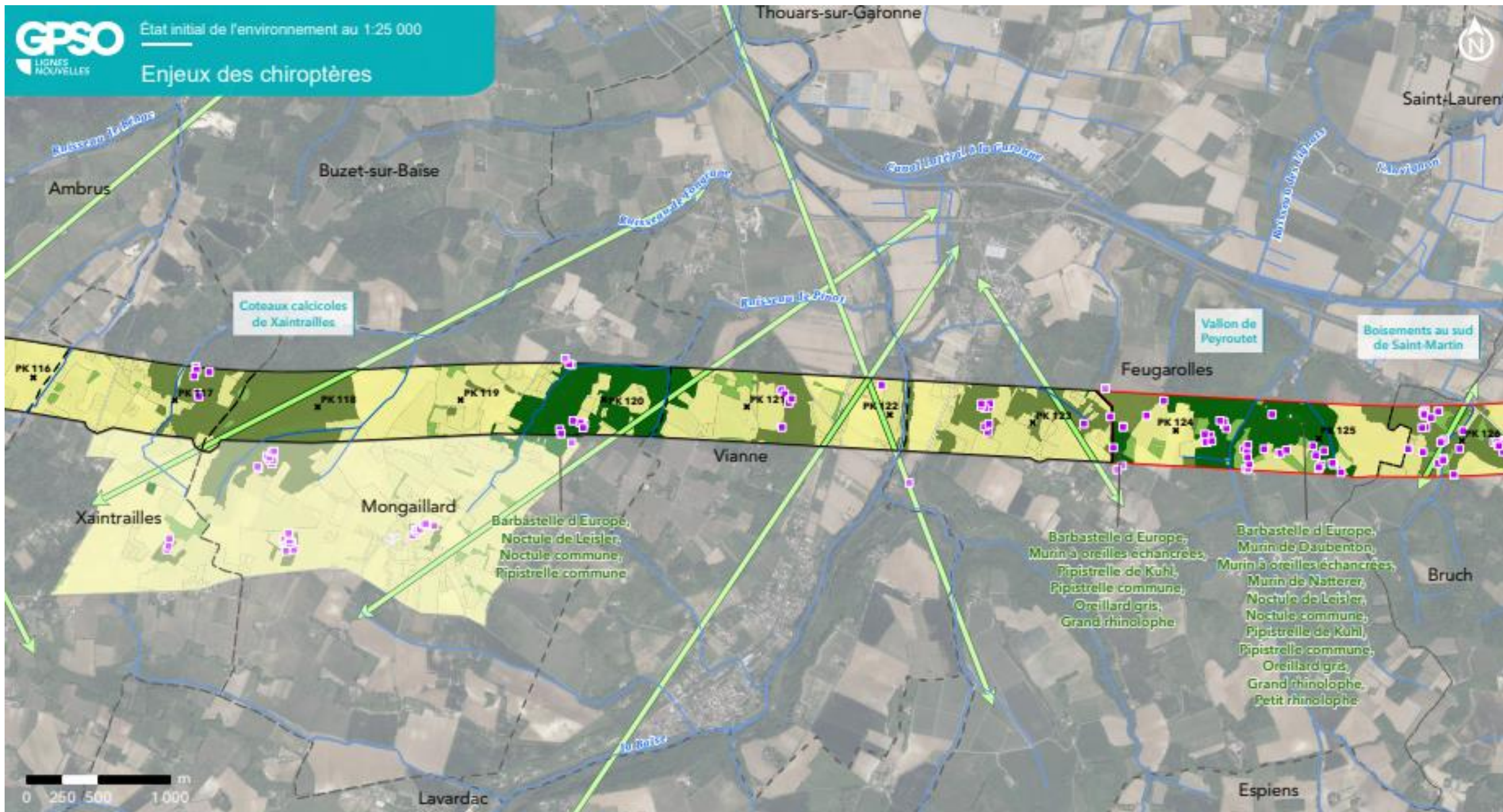
Aire d'étude rapprochée

- Section 1 : Saint-Médard-d'Eyrans (33) / Captieux (33) / Bruch (47)
- Section 2 : Bruch (47) / Saint-Jory (31)
- Cours d'eau
- Limites communales

Légende détaillée sur feuillet à part

Sources : Inventaires faune/flore 2023-2024, Ecosphère/Biotopie
 Réalisation : Biotopie, 2025 - Édition cartographique © Biotopie





GPSO - Evaluation des enjeux faunistiques

TRONÇON BORDEAUX - TOULOUSE

Département du Lot-et-Garonne (47)

Section 1 - Planche 14/29



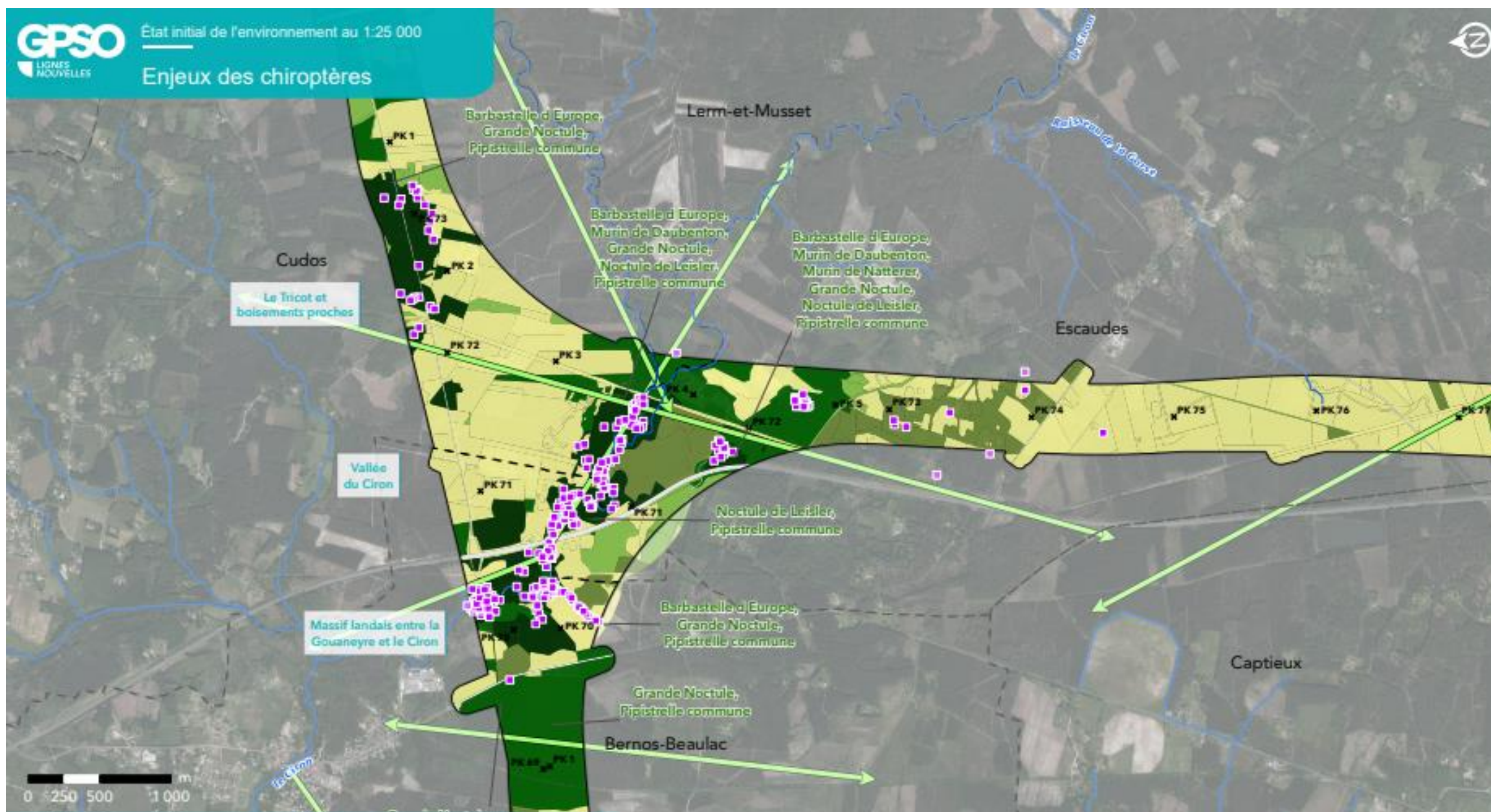
Aire d'étude rapprochée

- Section 1 : Saint-Médard-d'Eyrans (33) / Captieux (33) / Bruch (47)
- Section 2 : Bruch (47) / Saint-Jory (31)
- Cours d'eau
- Limites communales

Légende détaillée sur feuillet à part

Sources : Inventaires faune/flore 2023-2024, Écosphère/Biotope
Réalisation : Biotope, 2025 - Édition cartographique © Biotope





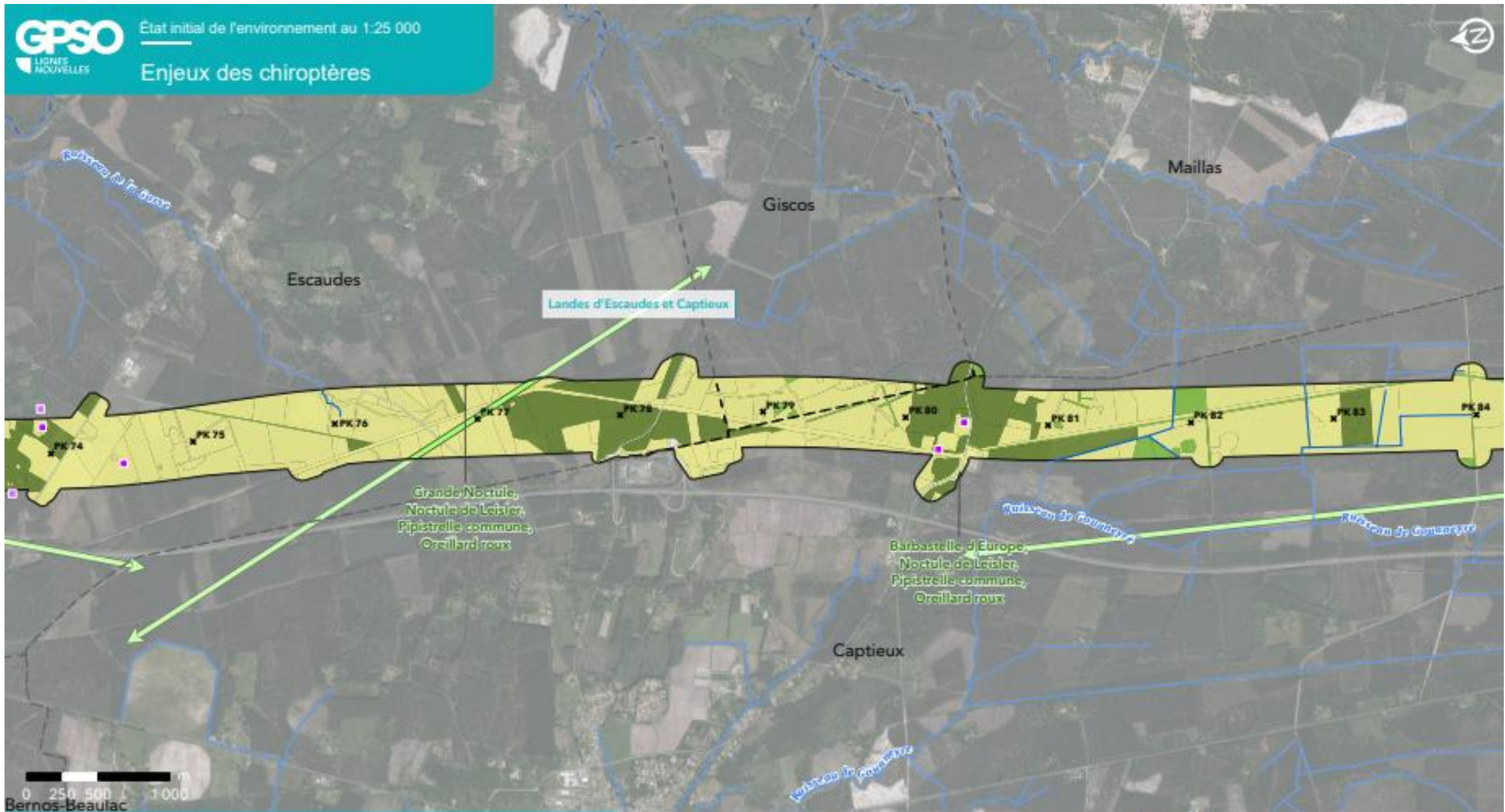
GPSO - Evaluation des enjeux faunistiques

TRONÇON SUD GIRONDE - DAX
 Département de la Gironde (33)
 Section 1 - Planche 1/3

- Aire d'étude rapprochée**
- ▭ Section 1 : Saint-Médard-d'Eyrans (33) / Captieux (33) / Bruch (47)
 - ▭ Section 2 : Bruch (47) / Saint-Jory (31)
 - Cours d'eau
 - - - Limites communales
- Légende détaillée sur feuillet à part



Sources : Inventaires faune/flore 2023-2024, Ecosphère/Biotope
 Réalisation : Biotope, 2025 - Édition cartographique © Biotope



GPSO - Evaluation des enjeux faunistiques

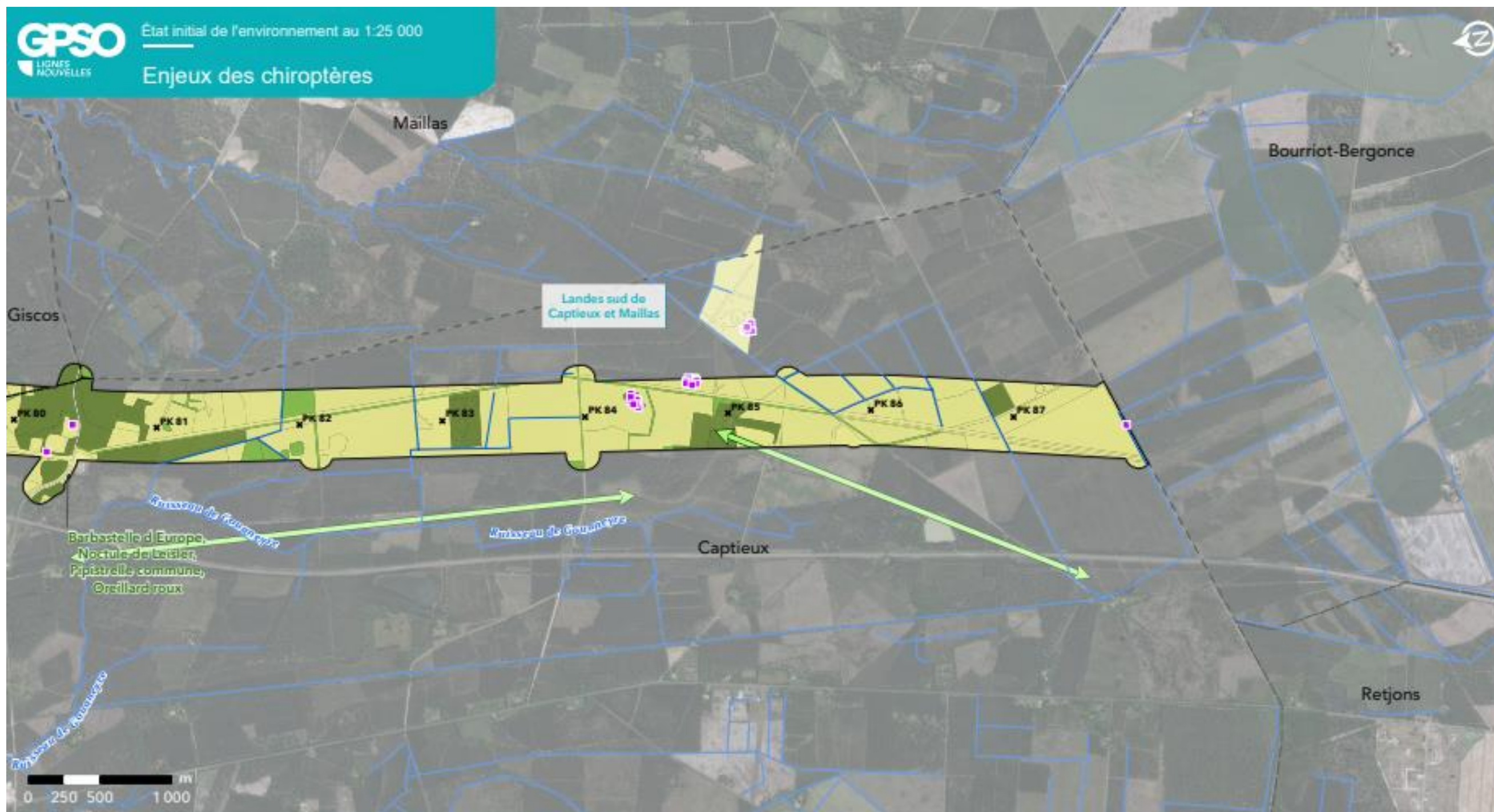
TRONÇON SUD GIRONDE - DAX
Département de la Gironde (33)
Section 1 - Planche 2/3



- Aire d'étude rapprochée**
- Section 1 : Saint-Médard-d'Eyrans (33) / Captieux (33) / Bruch (47)
 - Section 2 : Bruch (47) / Saint-Jory (31)
 - Cours d'eau
 - Limites communales
- Légende détaillée sur feuillet à part



Sources : Inventaires faune/flore 2023-2024, Ecosphère/Biotopie
Réalisation : Biotopie, 2025 - Édition cartographique © Biotopie



GPSO - Evaluation des enjeux faunistiques

TRONÇON SUD GIRONDE - DAX

Département de la Gironde (33)

Section 1 - Planche 3/3



Aire d'étude rapprochée

- Section 1 : Saint-Médard-d'Eyrans (33) / Captieux (33) / Bruch (47)
- Section 2 : Bruch (47) / Saint-Jory (31)
- Cours d'eau
- Limites communales

Légende détaillée sur feuillet à part

Sources : Inventaires faune/flore 2023-2024, Ecosphère/Biotopie
Réalisation : Biotopie, 2025 - Édition cartographique © Biotopie

