

LOT	ID_SONDAGE	ID_HABITAT	DATE	OPÉRATEURS
5	PGN_SP_1941	PGN_HABNZH_0810	20240214	Elsa YKEN
METEO	COMMUNE	DEPARTEMENT	COORDONNEES GPS (EPSG : 4326)	
12°C ; Ensoleillé	POMPIGNAN	TARN-ET-GARONNE	43.8269267,1.3241404	

UCS (RRP)	55
-----------	----

HORIZON	PROFONDEUR (cm)	TEXTURE	COULEUR	TRAITS	COMMENTAIRE
HZ1	0-10	LA	Brun foncé	Traits rédoxiques	
HZ2	10-50	AL	Brun gris ocre	Traits rédoxiques	
HZ3	50-80	AL	Gris ocre	Traits réductiques	

CAUSE DE L'ARRÊT	RÉSULTAT	CLASSE GEPPA	NAPPE (cm)	CAS PARTICULIER
Nappe atteinte	Humide	Vlc	20	-

PHOTOS



PROFIL DU SONDAGE



<p>TEXTURES :</p> <p>A : Argileuse / L : Limoneuse / S : Sableux</p> <p>AL : Argilo-limoneuse / AS : Argilo-sableux</p> <p>LA : Limono-argileuse / LS : Limono-sableux</p> <p>SA : Sablo-argileux / SL : Sablo-limoneux</p>	<p>Classes GEPPA : IVd</p> <p>Va / Vb / Vc / Vd</p> <p>Vlc / Vld</p>	<p>cas particulier</p> <p>autre (autre sol non humide)</p>
---	--	--

LOT	ID_SONDAGE	ID_HABITAT	DATE	OPÉRATEURS
5	PGN_SP_1942	PGN_HABNZH_0842	20240214	Sylvain MESPLOU
METEO	COMMUNE	DEPARTEMENT	COORDONNEES GPS (EPSG : 4326)	
5° ; Beau temp	POMPIGNAN	TARN-ET-GARONNE	43.8270755,1.32486869	

UCS (RRP)	55
-----------	----


HORIZON	PROFONDEUR (cm)	TEXTURE	COULEUR	TRAITS	COMMENTAIRE
HZ1	0-10	LA	Gris-marron		
HZ2	10-55	LA	Gris-marron	Traits rédoxiques	
HZ3	55-75	AL	Gris		

CAUSE DE L'ARRÊT	RÉSULTAT	CLASSE GEPPA	NAPPE (cm)	CAS PARTICULIER
Profondeur suffisante atteinte	Humide	Vlc	13	-

PHOTOS



PROFIL DU SONDAGE




<p>TEXTURES :</p> <p>A : Argileuse / L : Limoneuse / S : Sableux</p> <p>AL : Argilo-limoneuse / AS : Argilo-sableux</p> <p>LA : Limono-argileuse / LS : Limono-sableux</p> <p>SA : Sablo-argileux / SL : Sablo-limoneux</p> <p>SAL : Sablo-argilo-limoneux / ALS : Argilo-limono-sableux</p> <p>LSA : Limono-sablo-argileux / LAS : Limono-argilo-sableux</p>	<p>Classes GEPPA : IVd</p> <p>Va / Vb / Vc / Vd</p> <p>Vlc / Vld</p> <p>Ha / Hb</p>	<p>cas particulier</p> <p>autre (autre sol non humide)</p>
---	---	--

LOT	ID_SONDAGE	ID_HABITAT	DATE	OPÉRATEURS
5	PGN_SP_1943	PGN_HABNZH_0842	20240214	Baptiste ALRAN
METEO	COMMUNE	DEPARTEMENT	COORDONNEES GPS (EPSG : 4326)	
Soleil, 15°C	POMPIGNAN	TARN-ET-GARONNE	43.827473,1.325921	

UCS (RRP)	55
-----------	----

HORIZON	PROFONDEUR (cm)	TEXTURE	COULEUR	TRAITS	COMMENTAIRE
HZ1	0-5	LA	Noir	Traits rédoxiques	
HZ2	5-50	LA	Brun	Traits rédoxiques	Remontée des eaux à 15cm
HZ3					
HZ4					
HZ5					
HZ6					

CAUSE DE L'ARRÊT	RÉSULTAT	CLASSE GEPPA	NAPPE (cm)	CAS PARTICULIER
Nappe atteinte	Humide	Vc	15	-




<p>TEXTURES :</p> <p>A : Argileuse / L : Limoneuse / S : Sableux</p> <p>AL : Argilo-limoneuse / AS : Argilo-sableux</p> <p>LA : Limono-argileuse / LS : Limono-sableux</p> <p>SA : Sablo-argileux / SL : Sablo-limoneux</p> <p>SAL : Sablo-argilo-limoneux / ALS : Argilo-limono-sableux</p> <p>LSA : Limono-sablo-argileux / LAS : Limono-argilo-sableux</p>	<p>Classes GEPPA : IVd</p> <p>Va / Vb / Vc / Vd</p> <p>Vlc / Vld</p> <p>Ha / Hb</p>	<p>cas particulier</p> <p>autre (autre sol non humide)</p>
---	---	--

LOT	ID_SONDAGE	ID_HABITAT	DATE	OPÉRATEURS
5	PGN_SP_1944	PGN_HABNZH_0831	20240214	Sylvain MESPLOU
METEO	COMMUNE	DEPARTEMENT	COORDONNEES GPS (EPSG : 4326)	
5° ; Beau temp	POMPIGNAN	TARN-ET-GARONNE	43.8278775,1.32423210	

UCS (RRP)	55
-----------	----

HORIZON	PROFONDEUR (cm)	TEXTURE	COULEUR	TRAITS	COMMENTAIRE
HZ1	0-10	L	Brun-noir		Humique
HZ2	10-20	L	Brun		
HZ3	20-50	LA	Brun-jaune		
HZ4	50-60	LA	Brun-jaune		(g) Compact

CAUSE DE L'ARRÊT	RÉSULTAT	CLASSE GEPPA	NAPPE (cm)	CAS PARTICULIER
Profondeur suffisante atteinte	Non humide	autre	-	-



<p>TEXTURES :</p> <p>A : Argileuse / L : Limoneuse / S : Sableux</p> <p>AL : Argilo-limoneuse / AS : Argilo-sableux</p> <p>LA : Limono-argileuse / LS : Limono-sableux</p> <p>SA : Sablo-argileux / SL : Sablo-limoneux</p> <p>SAL : Sablo-argilo-limoneux / ALS : Argilo-limono-sableux</p> <p>LSA : Limono-sablo-argileux / LAS : Limono-argilo-sableux</p>	<p>Classes GEPPA : IVd</p> <p>Va / Vb / Vc / Vd</p> <p>Vlc / Vld</p> <p>Ha / Hb</p>	<p>cas particulier</p> <p>autre (autre sol non humide)</p>
---	---	--

LOT	ID_SONDAGE	ID_HABITAT	DATE	OPÉRATEURS
5	PGN_SP_1945	PGN_HABNZH_0827	20240214	Baptiste ALRAN
METEO	COMMUNE	DEPARTEMENT	COORDONNEES GPS (EPSG : 4326)	
Soleil, 15°C	POMPIGNAN	TARN-ET-GARONNE	43.827991,1.325588	

UCS (RRP)	55
-----------	----

HORIZON	PROFONDEUR (cm)	TEXTURE	COULEUR	TRAITS	COMMENTAIRE
HZ1	0-20	LA	Brun		
HZ2	20-35	LA	Brun		
HZ3	35-120	AL	Marron		
HZ4					
HZ5					
HZ6					

CAUSE DE L'ARRÊT	RÉSULTAT	CLASSE GEPPA	NAPPE (cm)	CAS PARTICULIER
Profondeur suffisante atteinte	Non humide	autre	-	-

PHOTOS	
CONTEXTE	APRÈS SONDAGE
PROFIL DU SONDAGE	
<p>TEXTURES :</p> <p>A : Argileuse / L : Limoneuse / S : Sableux</p> <p>AL : Argilo-limoneuse / AS : Argilo-sableux</p> <p>LA : Limono-argileuse / LS : Limono-sableux</p> <p>SA : Sablo-argileux / SL : Sablo-limoneux</p> <p>SAL : Sablo-argilo-limoneux / ALS : Argilo-limono-sableux</p> <p>LSA : Limono-sablo-argileux / LAS : Limono-argilo-sableux</p>	<p>Classes GEPPA : IVd cas particulier</p> <p>Va / Vb / Vc / Vd autre (autre sol non humide)</p> <p>Vlc / Vld</p> <p>Ha / Hb</p>

LOT	ID_SONDAGE	ID_HABITAT	DATE	OPÉRATEURS
5	PGN_SP_1946	PGN_HABNZH_0843	20240214	Baptiste ALRAN
METEO	COMMUNE	DEPARTEMENT	COORDONNEES GPS (EPSG : 4326)	
Soleil, 15°C	POMPIGNAN	TARN-ET-GARONNE	43.828405,1.327122	

UCS (RRP)	55
-----------	----

HORIZON	PROFONDEUR (cm)	TEXTURE	COULEUR	TRAITS	COMMENTAIRE
HZ1	0-10	LA	Noir		
HZ2	10-25	LA	Brun		
HZ3	25-40	AL	Gris-marron		
HZ4	40-120	AL	Gris-marron	Traits rédoxiques	
HZ5					
HZ6					

CAUSE DE L'ARRÊT	RÉSULTAT	CLASSE GEPPA	NAPPE (cm)	CAS PARTICULIER
Profondeur suffisante atteinte	Non humide	autre	-	-


PHOTOS	
CONTEXTE	APRÈS SONDAGE
PROFIL DU SONDAGE	
<p>TEXTURES :</p> <p>A : Argileuse / L : Limoneuse / S : Sableux</p> <p>AL : Argilo-limoneuse / AS : Argilo-sableux</p> <p>LA : Limono-argileuse / LS : Limono-sableux</p> <p>SA : Sablo-argileux / SL : Sablo-limoneux</p> <p>SAL : Sablo-argilo-limoneux / ALS : Argilo-limono-sableux</p> <p>LSA : Limono-sablo-argileux / LAS : Limono-argilo-sableux</p>	<p>Classes GEPPA : IVd cas particulier</p> <p>Va / Vb / Vc / Vd autre (autre sol non humide)</p> <p>Vlc / Vld</p> <p>Ha / Hb</p>

LOT	ID_SONDAGE	ID_HABITAT	DATE	OPÉRATEURS
5	PGN_SP_1947	PGN_HABNZH_0831	20240214	Sylvain MESPLOU
METEO	COMMUNE	DEPARTEMENT	COORDONNEES GPS (EPSG : 4326)	
5° ; Beau temps	POMPIGNAN	TARN-ET-GARONNE	43.8286265,1.3246566	

UCS (RRP)	55
-----------	----

HORIZON	PROFONDEUR (cm)	TEXTURE	COULEUR	TRAITS	COMMENTAIRE
HZ1	0-15	L	Brun		
HZ2	15-50	L	Brun-jaune		
HZ3	50-60	L	Brun-jaune		(g)

CAUSE DE L'ARRÊT	RÉSULTAT	CLASSE GEPPA	NAPPE (cm)	CAS PARTICULIER
Profondeur suffisante atteinte	Non humide	autre	-	-





<p>TEXTURES :</p> <p>A : Argileuse / L : Limoneuse / S : Sableux</p> <p>AL : Argilo-limoneuse / AS : Argilo-sableux</p> <p>LA : Limono-argileux / LS : Limono-sableux</p> <p>SA : Sablo-argileux / SL : Sablo-limoneux</p> <p>SAL : Sablo-argilo-limoneux / ALS : Argilo-limono-sableux</p> <p>LSA : Limono-sablo-argileux / LAS : Limono-argilo-sableux</p>	<p>Classes GEPPA : IVd</p> <p>Va / Vb / Vc / Vd</p> <p>Vic / Vid</p> <p>Ha / Hb</p>	<p>cas particulier</p> <p>autre (autre sol non humide)</p>
--	---	--

LOT	ID_SONDAGE	ID_HABITAT	DATE	OPÉRATEURS
5	PGN_SP_1948	PGN_HABNZH_0831	20240214	Sylvain MESPLOU
METEO	COMMUNE	DEPARTEMENT	COORDONNEES GPS (EPSG : 4326)	
5° ; Beau temp	POMPIGNAN	TARN-ET-GARONNE	43.8284784,1.32549240	

UCS (RRP)	55
-----------	----

HORIZON	PROFONDEUR (cm)	TEXTURE	COULEUR	TRAITS	COMMENTAIRE
HZ1	0-30	L	Brun		
HZ2	30-60	L	Brun-jaune		EG +++ refus

CAUSE DE L'ARRÊT	RÉSULTAT	CLASSE GEPPA	NAPPE (cm)	CAS PARTICULIER
Profondeur suffisante atteinte	Non humide	autre	-	-



<p>TEXTURES :</p> <p>A : Argileuse / L : Limoneuse / S : Sableux</p> <p>AL : Argilo-limoneuse / AS : Argilo-sableux</p> <p>LA : Limono-argileux / LS : Limono-sableux</p> <p>SA : Sablo-argileux / SL : Sablo-limoneux</p> <p>SAL : Sablo-argilo-limoneux / ALS : Argilo-limono-sableux</p> <p>LSA : Limono-sablo-argileux / LAS : Limono-argilo-sableux</p>	<p>Classes GEPPA : IVd</p> <p>Va / Vb / Vc / Vd</p> <p>Vic / Vid</p> <p>Ha / Hb</p>	<p>cas particulier</p> <p>autre (autre sol non humide)</p>
--	---	--

LOT	ID_SONDAGE	ID_HABITAT	DATE	OPÉRATEURS
5	PGN_SP_1949	PGN_HABNZH_0834	20240214	Baptiste ALRAN
METEO	COMMUNE	DEPARTEMENT	COORDONNEES GPS (EPSG : 4326)	
Soleil, 15°C	POMPIGNAN	TARN-ET-GARONNE	43.828879,1.326585	

UCS (RRP)	55
-----------	----

HORIZON	PROFONDEUR (cm)	TEXTURE	COULEUR	TRAITS	COMMENTAIRE
HZ1	0-5	LA	Noir		
HZ2	5-20	LA	Brun		
HZ3	20-45	AL	Brun		
HZ4	45-60	AL	Gris-marron		
HZ5					
HZ6					

CAUSE DE L'ARRÊT	RÉSULTAT	CLASSE GEPPA	NAPPE (cm)	CAS PARTICULIER
Profondeur suffisante atteinte	Non humide	autre	-	-

PHOTOS	
CONTEXTE	APRÈS SONDAGE
	
PROFIL DU SONDAGE	
	
<p>TEXTURES :</p> <p>A : Argileuse / L : Limoneuse / S : Sableux</p> <p>AL : Argilo-limoneuse / AS : Argilo-sableux</p> <p>LA : Limono-argileuse / LS : Limono-sableux</p> <p>SA : Sablo-argileux / SL : Sablo-limoneux</p> <p>SAL : Sablo-argilo-limoneux / ALS : Argilo-limono-sableux</p> <p>LSA : Limono-sablo-argileux / LAS : Limono-argilo-sableux</p>	<p>Classes GEPPA : IVd</p> <p>Va / Vb / Vc / Vd</p> <p>Vlc / Vld</p> <p>Ha / Hb</p> <p>cas particulier</p> <p>autre (autre sol non humide)</p>

LOT	ID_SONDAGE	ID_HABITAT	DATE	OPÉRATEURS
5	PGN_SP_1950	PGN_HABNZH_0831	20240214	Sylvain MESPLOU
METEO	COMMUNE	DEPARTEMENT	COORDONNEES GPS (EPSG : 4326)	
5° ; Beau temp	POMPIGNAN	TARN-ET-GARONNE	43.8287190,1.32294950	

UCS (RRP)	55
-----------	----

HORIZON	PROFONDEUR (cm)	TEXTURE	COULEUR	TRAITS	COMMENTAIRE
HZ1	0-15	L	Brun		
HZ2	15-50	L	Brun-jaune		
HZ3	50-60	LA	Brun-jaune		(g) Compact

CAUSE DE L'ARRÊT	RÉSULTAT	CLASSE GEPPA	NAPPE (cm)	CAS PARTICULIER
Profondeur suffisante atteinte	Non humide	autre	-	-


PHOTOS	
CONTEXTE	APRÈS SONDAGE
	
PROFIL DU SONDAGE	
	
<p>TEXTURES :</p> <p>A : Argileuse / L : Limoneuse / S : Sableux</p> <p>AL : Argilo-limoneuse / AS : Argilo-sableux</p> <p>LA : Limono-argileuse / LS : Limono-sableux</p> <p>SA : Sablo-argileux / SL : Sablo-limoneux</p> <p>SAL : Sablo-argilo-limoneux / ALS : Argilo-limono-sableux</p> <p>LSA : Limono-sablo-argileux / LAS : Limono-argilo-sableux</p>	<p>Classes GEPPA : IVd</p> <p>Va / Vb / Vc / Vd</p> <p>Vlc / Vld</p> <p>Ha / Hb</p> <p>cas particulier</p> <p>autre (autre sol non humide)</p>

LOT	ID_SONDAGE	ID_HABITAT	DATE	OPÉRATEURS
5	PGN_SP_1951	PGN_HABNZH_0838	20240214	Sylvain MESPLOU
METEO	COMMUNE	DEPARTEMENT	COORDONNEES GPS (EPSG : 4326)	
5° ; Beau temp	POMPIGNAN	TARN-ET-GARONNE	43.8295372,1.32286460	

UCS (RRP)	55
-----------	----

HORIZON	PROFONDEUR (cm)	TEXTURE	COULEUR	TRAITS	COMMENTAIRE
HZ1	0-30	L	Brun		(g)
HZ2	30-120	LA	Brun-jaune		(g)

CAUSE DE L'ARRÊT	RÉSULTAT	CLASSE GEPPA	NAPPE (cm)	CAS PARTICULIER
Profondeur suffisante atteinte	Non humide	autre	-	-





<p>TEXTURES :</p> <p>A : Argileuse / L : Limoneuse / S : Sableux</p> <p>AL : Argilo-limoneuse / AS : Argilo-sableux</p> <p>LA : Limono-argileuse / LS : Limono-sableux</p> <p>SA : Sablo-argileux / SL : Sablo-limoneux</p> <p>SAL : Sablo-argilo-limoneux / ALS : Argilo-limono-sableux</p> <p>LSA : Limono-sablo-argileux / LAS : Limono-argilo-sableux</p>	<p>Classes GEPPA : IVd</p> <p>Va / Vb / Vc / Vd</p> <p>Vic / Vid</p> <p>Ha / Hb</p>	<p>cas particulier</p> <p>autre (autre sol non humide)</p>
---	---	--

LOT	ID_SONDAGE	ID_HABITAT	DATE	OPÉRATEURS
5	PGN_SP_1952	PGN_HABNZH_0831	20240214	Sylvain MESPLOU
METEO	COMMUNE	DEPARTEMENT	COORDONNEES GPS (EPSG : 4326)	
5° ; Beau temp	POMPIGNAN	TARN-ET-GARONNE	43.8295762,1.32441810	

UCS (RRP)	55
-----------	----

HORIZON	PROFONDEUR (cm)	TEXTURE	COULEUR	TRAITS	COMMENTAIRE
HZ1	0-35	L	Brun		
HZ2	35-55	LA	Brun-jaune		(g)
HZ3	55-70	LA	Brun-jaune	Traits rédoxiques	

CAUSE DE L'ARRÊT	RÉSULTAT	CLASSE GEPPA	NAPPE (cm)	CAS PARTICULIER
Profondeur suffisante atteinte	Non humide	autre	-	-



<p>TEXTURES :</p> <p>A : Argileuse / L : Limoneuse / S : Sableux</p> <p>AL : Argilo-limoneuse / AS : Argilo-sableux</p> <p>LA : Limono-argileuse / LS : Limono-sableux</p> <p>SA : Sablo-argileux / SL : Sablo-limoneux</p> <p>SAL : Sablo-argilo-limoneux / ALS : Argilo-limono-sableux</p> <p>LSA : Limono-sablo-argileux / LAS : Limono-argilo-sableux</p>	<p>Classes GEPPA : IVd</p> <p>Va / Vb / Vc / Vd</p> <p>Vic / Vid</p> <p>Ha / Hb</p>	<p>cas particulier</p> <p>autre (autre sol non humide)</p>
---	---	--

LOT	ID_SONDAGE	ID_HABITAT	DATE	OPÉRATEURS
5	PGN_SP_1953	PGN_HABNZH_0831	20240208	Lorenzo DURAN-DOZ
METEO	COMMUNE	DEPARTEMENT	COORDONNEES GPS (EPSG : 4326)	
Nuageux	Pompignan	TARN-ET-GARONNE	43.82962110;1.32548936	

UCS (RRP)	55
-----------	----

HORIZON	PROFONDEUR (cm)	TEXTURE	COULEUR	TRAITS	COMMENTAIRE
HZ1	0-5	L	Brun-noir		
HZ2	5-55	L	Beige		
HZ3	55-60	LA	Beige	Traits rédoxiques	
HZ4					
HZ5					
HZ6					

CAUSE DE L'ARRÊT	RÉSULTAT	CLASSE GEPPA	NAPPE (cm)	CAS PARTICULIER
Profondeur suffisante atteinte	Non humide	autre	-	-

PHOTOS	
CONTEXTE	APRÈS SONDAGE
PROFIL DU SONDAGE	
<b>TEXTURES :</b> A : Argileuse / L : Limoneuse / S : Sableux AL : Argilo-limoneuse / AS : Argilo-sableux LA : Limono-argileuse / LS : Limono-sableux SA : Sablo-argileux / SL : Sablo-limoneux SAL : Sablo-argilo-limoneux / ALS : Argilo-limono-sableux LSA : Limono-sablo-argileux / LAS : Limono-argilo-sableux	<b>Classes GEPPA :</b> IVd Va / Vb / Vc / Vd Vlc / Vld Ha / Hb cas particulier autre (autre sol non humide)

LOT	ID_SONDAGE	ID_HABITAT	DATE	OPÉRATEURS
5	PGN_SP_1954	PGN_HABNZH_0841	20240214	Baptiste ALRAN
METEO	COMMUNE	DEPARTEMENT	COORDONNEES GPS (EPSG : 4326)	
Soleil, 15°C	POMPIGNAN	TARN-ET-GARONNE	43.829758;1.326504	

UCS (RRP)	55
-----------	----

HORIZON	PROFONDEUR (cm)	TEXTURE	COULEUR	TRAITS	COMMENTAIRE
HZ1	0-15	LA	Noir		
HZ2	15-50	LA	Brun		
HZ3	50-60	AL	Brun		
HZ4					
HZ5					
HZ6					

CAUSE DE L'ARRÊT	RÉSULTAT	CLASSE GEPPA	NAPPE (cm)	CAS PARTICULIER
Profondeur suffisante atteinte	Non humide	autre	-	-

PHOTOS	
CONTEXTE	APRÈS SONDAGE
PROFIL DU SONDAGE	
<b>TEXTURES :</b> A : Argileuse / L : Limoneuse / S : Sableux AL : Argilo-limoneuse / AS : Argilo-sableux LA : Limono-argileuse / LS : Limono-sableux SA : Sablo-argileux / SL : Sablo-limoneux SAL : Sablo-argilo-limoneux / ALS : Argilo-limono-sableux LSA : Limono-sablo-argileux / LAS : Limono-argilo-sableux	<b>Classes GEPPA :</b> IVd Va / Vb / Vc / Vd Vlc / Vld Ha / Hb cas particulier autre (autre sol non humide)

LOT	ID_SONDAGE	ID_HABITAT	DATE	OPÉRATEURS
5	PGN_SP_1955	PGN_HABNZH_0841	20240214	Baptiste ALRAN
METEO	COMMUNE	DEPARTEMENT	COORDONNEES GPS (EPSG : 4326)	
Soleil, 15°C	POMPIGNAN	TARN-ET-GARONNE	43.829873,1.327657	

UCS (RRP)	55
-----------	----

HORIZON	PROFONDEUR (cm)	TEXTURE	COULEUR	TRAITS	COMMENTAIRE
HZ1	0-2	LA	Noir		
HZ2	2-20	LA	Brun		
HZ3	20-65	AL	Brun		
HZ4					
HZ5					
HZ6					

CAUSE DE L'ARRÊT	RÉSULTAT	CLASSE GEPPA	NAPPE (cm)	CAS PARTICULIER
Profondeur suffisante atteinte	Non humide	autre	-	-

PHOTOS

CONTEXTE	APRÈS SONDAGE
PROFIL DU SONDAGE	
<p>TEXTURES :</p> <p>A : Argileuse / L : Limoneuse / S : Sableux</p> <p>AL : Argilo-limoneuse / AS : Argilo-sableux</p> <p>LA : Limono-argileuse / LS : Limono-sableux</p> <p>SA : Sablo-argileux / SL : Sablo-limoneux</p> <p>SAL : Sablo-argilo-limoneux / ALS : Argilo-limono-sableux</p> <p>LSA : Limono-sablo-argileux / LAS : Limono-argilo-sableux</p>	<p>Classes GEPPA : IVd cas particulier</p> <p>Va / Vb / Vc / Vd autre (autre sol non humide)</p> <p>Vlc / Vld</p> <p>Ha / Hb</p>

LOT	ID_SONDAGE	ID_HABITAT	DATE	OPÉRATEURS
5	PGN_SP_1956	PGN_HABNZH_0841	20240214	Baptiste ALRAN
METEO	COMMUNE	DEPARTEMENT	COORDONNEES GPS (EPSG : 4326)	
Soleil, 15°C	POMPIGNAN	TARN-ET-GARONNE	43.830171,1.327566	

UCS (RRP)	55
-----------	----

HORIZON	PROFONDEUR (cm)	TEXTURE	COULEUR	TRAITS	COMMENTAIRE
HZ1	0-25	LA	Brun		
HZ2	25-60	AL	Brun		Traits rédoxiques passés
HZ3					
HZ4					
HZ5					
HZ6					

CAUSE DE L'ARRÊT	RÉSULTAT	CLASSE GEPPA	NAPPE (cm)	CAS PARTICULIER
Profondeur suffisante atteinte	Non humide	autre	-	-

PHOTOS

CONTEXTE	APRÈS SONDAGE
PROFIL DU SONDAGE	
<p>TEXTURES :</p> <p>A : Argileuse / L : Limoneuse / S : Sableux</p> <p>AL : Argilo-limoneuse / AS : Argilo-sableux</p> <p>LA : Limono-argileuse / LS : Limono-sableux</p> <p>SA : Sablo-argileux / SL : Sablo-limoneux</p> <p>SAL : Sablo-argilo-limoneux / ALS : Argilo-limono-sableux</p> <p>LSA : Limono-sablo-argileux / LAS : Limono-argilo-sableux</p>	<p>Classes GEPPA : IVd cas particulier</p> <p>Va / Vb / Vc / Vd autre (autre sol non humide)</p> <p>Vlc / Vld</p> <p>Ha / Hb</p>

LOT	ID_SONDAGE	ID_HABITAT	DATE	OPÉRATEURS
5	PGN_SP_1959	PGN_HABNZH_0834	20240214	Sylvain MESPLOU
METEO	COMMUNE	DEPARTEMENT	COORDONNEES GPS (EPSG : 4326)	
5° ; Beau temp	POMPIGNAN	TARN-ET-GARONNE	43.8305229,1.32553340	

UCS (RRP)	55
-----------	----

HORIZON	PROFONDEUR (cm)	TEXTURE	COULEUR	TRAITS	COMMENTAIRE
HZ1	0-30	L	Brun		
HZ2	30-70	L	Brun-jaune		refus cailloux

CAUSE DE L'ARRÊT	RÉSULTAT	CLASSE GEPPA	NAPPE (cm)	CAS PARTICULIER
Profondeur suffisante atteinte	Non humide	autre	-	-

PHOTOS	
CONTEXTE	APRÈS SONDAGE
PROFIL DU SONDAGE	
<p>TEXTURES :</p> <p>A : Argileuse / L : Limoneuse / S : Sableux</p> <p>AL : Argilo-limoneuse / AS : Argilo-sableux</p> <p>LA : Limono-argileuse / LS : Limono-sableux</p> <p>SA : Sablo-argileux / SL : Sablo-limoneux</p> <p>SAL : Sablo-argilo-limoneux / ALS : Argilo-limono-sableux</p> <p>LSA : Limono-sablo-argileux / LAS : Limono-argilo-sableux</p>	<p>Classes GEPPA : IVd</p> <p>Va / Vb / Vc / Vd</p> <p>Vtc / Vtd</p> <p>Ha / Hb</p> <p>cas particulier autre (autre sol non humide)</p>

LOT	ID_SONDAGE	ID_HABITAT	DATE	OPÉRATEURS
5	PGN_SP_1960	PGN_HABNZH_0840	20240214	Baptiste ALRAN
METEO	COMMUNE	DEPARTEMENT	COORDONNEES GPS (EPSG : 4326)	
Soleil, 15°C	POMPIGNAN	TARN-ET-GARONNE	43.830608,1.326479	

UCS (RRP)	55
-----------	----

HORIZON	PROFONDEUR (cm)	TEXTURE	COULEUR	TRAITS	COMMENTAIRE
HZ1	0-20	LA	Brun		
HZ2	20-30	LA	Brun		
HZ3	30-120	AL	Brun		
HZ4					
HZ5					
HZ6					

CAUSE DE L'ARRÊT	RÉSULTAT	CLASSE GEPPA	NAPPE (cm)	CAS PARTICULIER
Profondeur suffisante atteinte	Non humide	autre	-	-







PHOTOS	
CONTEXTE	APRÈS SONDAGE
PROFIL DU SONDAGE	
<p>TEXTURES :</p> <p>A : Argileuse / L : Limoneuse / S : Sableux</p> <p>AL : Argilo-limoneuse / AS : Argilo-sableux</p> <p>LA : Limono-argileuse / LS : Limono-sableux</p> <p>SA : Sablo-argileux / SL : Sablo-limoneux</p> <p>SAL : Sablo-argilo-limoneux / ALS : Argilo-limono-sableux</p> <p>LSA : Limono-sablo-argileux / LAS : Limono-argilo-sableux</p>	<p>Classes GEPPA : IVd</p> <p>Va / Vb / Vc / Vd</p> <p>Vtc / Vtd</p> <p>Ha / Hb</p> <p>cas particulier autre (autre sol non humide)</p>

LOT	ID_SONDAGE	ID_HABITAT	DATE	OPÉRATEURS
5	PGN_SP_1961	PGN_HABNZH_0863	20240214	Baptiste ALRAN
METEO	COMMUNE	DEPARTEMENT	COORDONNEES GPS (EPSG : 4326)	
Soleil, 15°C	POMPIGNAN	TARN-ET-GARONNE	43.830854,1.327436	

UCS (RRP)	55
-----------	----

HORIZON	PROFONDEUR (cm)	TEXTURE	COULEUR	TRAITS	COMMENTAIRE
HZ1	0-10	L	Brun		
HZ2	10-80	L	Brun		
HZ3					
HZ4					
HZ5					
HZ6					

CAUSE DE L'ARRÊT	RÉSULTAT	CLASSE GEPPA	NAPPE (cm)	CAS PARTICULIER
Profondeur suffisante atteinte	Non humide	autre	-	-

PHOTOS	
CONTEXTE	APRÈS SONDAGE
	
PROFIL DU SONDAGE	
	
	
<b>TEXTURES :</b> A : Argileuse / L : Limoneuse / S : Sableux AL : Argilo-limoneuse / AS : Argilo-sableux LA : Limono-argileuse / LS : Limono-sableux SA : Sablo-argileux / SL : Sablo-limoneux SAL : Sablo-argilo-limoneux / ALS : Argilo-limono-sableux LSA : Limono-sablo-argileux / LAS : Limono-argilo-sableux	<b>Classes GEPPA :</b> IVd Va / Vb / Vc / Vd Vc / Vid Ha / Hb cas particulier autre (autre sol non humide)

LOT	ID_SONDAGE	ID_HABITAT	DATE	OPÉRATEURS
5	PGN_SP_1962	PGN_HABNZH_0863	20240214	Baptiste ALRAN
METEO	COMMUNE	DEPARTEMENT	COORDONNEES GPS (EPSG : 4326)	
Soleil, 15°C	POMPIGNAN	TARN-ET-GARONNE	43.831177,1.327884	

UCS (RRP)	55
-----------	----

HORIZON	PROFONDEUR (cm)	TEXTURE	COULEUR	TRAITS	COMMENTAIRE
HZ1	0-10	LA	Brun		
HZ2	10-60	LA	Brun		
HZ3					
HZ4					
HZ5					
HZ6					

CAUSE DE L'ARRÊT	RÉSULTAT	CLASSE GEPPA	NAPPE (cm)	CAS PARTICULIER
Profondeur suffisante atteinte	Non humide	autre	-	-

PHOTOS	
CONTEXTE	APRÈS SONDAGE
	
PROFIL DU SONDAGE	
	
	
<b>TEXTURES :</b> A : Argileuse / L : Limoneuse / S : Sableux AL : Argilo-limoneuse / AS : Argilo-sableux LA : Limono-argileuse / LS : Limono-sableux SA : Sablo-argileux / SL : Sablo-limoneux SAL : Sablo-argilo-limoneux / ALS : Argilo-limono-sableux LSA : Limono-sablo-argileux / LAS : Limono-argilo-sableux	<b>Classes GEPPA :</b> IVd Va / Vb / Vc / Vd Vc / Vid Ha / Hb cas particulier autre (autre sol non humide)

LOT	ID_SONDAGE	ID_HABITAT	DATE	OPÉRATEURS
5	PGN_SP_1965	PGN_HABNZH_0834	20240214	Baptiste ALRAN
METEO	COMMUNE	DEPARTEMENT	COORDONNEES GPS (EPSG : 4326)	
Soleil, 15°C	POMPIGNAN	TARN-ET-GARONNE	43.831308,1.326555	

UCS (RRP)	55
-----------	----

HORIZON	PROFONDEUR (cm)	TEXTURE	COULEUR	TRAITS	COMMENTAIRE
HZ1	0-15	LA	Brun		
HZ2	15-40	LA	Brun		
HZ3	40-50	LA	Gris-marron		Traits rédoxiques peu marqués
HZ4	50-60	LSA	Brun		Traits rédoxiques peu marqués
HZ5					
HZ6					

CAUSE DE L'ARRÊT	RÉSULTAT	CLASSE GEPPA	NAPPE (cm)	CAS PARTICULIER
Profondeur suffisante atteinte	Non humide	autre	-	-

PHOTOS	
CONTEXTE	APRÈS SONDAGE
PROFIL DU SONDAGE	
<b>TEXTURES :</b> A : Argileuse / L : Limoneuse / S : Sableux AL : Argilo-limoneuse / AS : Argilo-sableux LA : Limono-argileuse / LS : Limono-sableux SA : Sablo-argileux / SL : Sablo-limoneux SAL : Sablo-argilo-limoneux / ALS : Argilo-limono-sableux LSA : Limono-sablo-argileux / LAS : Limono-argilo-sableux	<b>Classes GEPPA :</b> IVd Va / Vb / Vc / Vd Vlc / Vld Ha / Hb cas particulier autre (autre sol non humide)

LOT	ID_SONDAGE	ID_HABITAT	DATE	OPÉRATEURS
5	PGN_SP_1966	PGN_HABZH_0023	20240214	Baptiste ALRAN
METEO	COMMUNE	DEPARTEMENT	COORDONNEES GPS (EPSG : 4326)	
Soleil, 15°C	POMPIGNAN	TARN-ET-GARONNE	43.831383,1.327843	

UCS (RRP)	55
-----------	----

HORIZON	PROFONDEUR (cm)	TEXTURE	COULEUR	TRAITS	COMMENTAIRE
HZ1	0-8	LA	Brun		
HZ2	8-60	LA	Brun		
HZ3					
HZ4					
HZ5					
HZ6					

CAUSE DE L'ARRÊT	RÉSULTAT	CLASSE GEPPA	NAPPE (cm)	CAS PARTICULIER
Profondeur suffisante atteinte	Non humide	autre	-	-

PHOTOS	
CONTEXTE	APRÈS SONDAGE
PROFIL DU SONDAGE	
<b>TEXTURES :</b> A : Argileuse / L : Limoneuse / S : Sableux AL : Argilo-limoneuse / AS : Argilo-sableux LA : Limono-argileuse / LS : Limono-sableux SA : Sablo-argileux / SL : Sablo-limoneux SAL : Sablo-argilo-limoneux / ALS : Argilo-limono-sableux LSA : Limono-sablo-argileux / LAS : Limono-argilo-sableux	<b>Classes GEPPA :</b> IVd Va / Vb / Vc / Vd Vlc / Vld Ha / Hb cas particulier autre (autre sol non humide)

LOT	ID_SONDAGE	ID_HABITAT	DATE	OPÉRATEURS
5	PGN_SP_1967	PGN_HABNZH_0834	20240214	Baptiste ALRAN
METEO	COMMUNE	DEPARTEMENT	COORDONNEES GPS (EPSG : 4326)	
Soleil, 15°C	POMPIGNAN	TARN-ET-GARONNE	43.831883,1.327521	

UCS (RRP)	55
-----------	----

HORIZON	PROFONDEUR (cm)	TEXTURE	COULEUR	TRAITS	COMMENTAIRE
HZ1	0-15	LA	Brun		
HZ2	15-30	LA	Brun		
HZ3	30-60	LAS	Brun		
HZ4					
HZ5					
HZ6					

CAUSE DE L'ARRÊT	RÉSULTAT	CLASSE GEPPA	NAPPE (cm)	CAS PARTICULIER
Profondeur suffisante atteinte	Non humide	autre	-	-

PHOTOS	
CONTEXTE	APRÈS SONDAGE
PROFIL DU SONDAGE	
<b>TEXTURES :</b> A : Argileuse / L : Limoneuse / S : Sableux AL : Argilo-limoneuse / AS : Argilo-sableux LA : Limono-argileuse / LS : Limono-sableux SA : Sablo-argileux / SL : Sablo-limoneux SAL : Sablo-argilo-limoneux / ALS : Argilo-limono-sableux LSA : Limono-sablo-argileux / LAS : Limono-argilo-sableux	<b>Classes GEPPA :</b> IVd Va / Vb / Vc / Vd Vlc / Vld Ha / Hb cas particulier autre (autre sol non humide)

LOT	ID_SONDAGE	ID_HABITAT	DATE	OPÉRATEURS
5	PGN_SP_5220	PGN_HABNZH_0779	20240507	Baptiste ALRAN
METEO	COMMUNE	DEPARTEMENT	COORDONNEES GPS (EPSG : 4326)	
Nuageux, 12°C	POMPIGNAN	TARN-ET-GARONNE	43.8196845 , 1.323164223	

UCS (RRP)	53
-----------	----

HORIZON	PROFONDEUR (cm)	TEXTURE	COULEUR	TRAITS	COMMENTAIRE
HZ1	0-30	LS	Brun	Traits rédoxiques	
HZ2	30-40	LS	Brun	Traits rédoxiques	
HZ3	40-100	LAS	Brun	Traits rédoxiques	
HZ4					
HZ5					
HZ6					

CAUSE DE L'ARRÊT	RÉSULTAT	CLASSE GEPPA	NAPPE (cm)	CAS PARTICULIER
Trop graveleux ou caillouteux	Humide	Vc	-	-

PHOTOS	
CONTEXTE	APRÈS SONDAGE
PROFIL DU SONDAGE	
<b>TEXTURES :</b> A : Argileuse / L : Limoneuse / S : Sableux AL : Argilo-limoneuse / AS : Argilo-sableux LA : Limono-argileuse / LS : Limono-sableux SA : Sablo-argileux / SL : Sablo-limoneux SAL : Sablo-argilo-limoneux / ALS : Argilo-limono-sableux LSA : Limono-sablo-argileux / LAS : Limono-argilo-sableux	<b>Classes GEPPA :</b> IVd Va / Vb / Vc / Vd Vlc / Vld Ha / Hb cas particulier autre (autre sol non humide)

LOT	ID_SONDAGE	ID_HABITAT	DATE	OPÉRATEURS
5	PGN_SP_5221	PGN_HABNZH_0779	20240507	Baptiste ALRAN
METEO	COMMUNE	DEPARTEMENT	COORDONNEES GPS (EPSG : 4326)	
Nuageux, 12°C	POMPIGNAN	TARN-ET-GARONNE	43.8194416 , 1.324232971	

UCS (RRP)	53
-----------	----

HORIZON	PROFONDEUR (cm)	TEXTURE	COULEUR	TRAITS	COMMENTAIRE
HZ1	0-30	LS	Brun	Traits rédoxiques	
HZ2	30-40	LA	Brun	Traits rédoxiques	
HZ3	40-100	LAS	Brun	Traits rédoxiques	
HZ4					
HZ5					
HZ6					

CAUSE DE L'ARRÊT	RÉSULTAT	CLASSE GEPPA	NAPPE (cm)	CAS PARTICULIER
Trop graveleux ou caillouteux	Humide	Vc	85	-

PHOTOS	
CONTEXTE	APRÈS SONDAGE
	
PROFIL DU SONDAGE	
	
<b>TEXTURES :</b> A : Argileuse / L : Limoneuse / S : Sableux AL : Argilo-limoneuse / AS : Argilo-sableux LA : Limono-argileuse / LS : Limono-sableux SA : Sablo-argileux / SL : Sablo-limoneux SAL : Sablo-argilo-limoneux / ALS : Argilo-limono-sableux LSA : Limono-sablo-argileux / LAS : Limono-argilo-sableux	<b>Classes GEPPA :</b> IVd cas particulier Va / Vb / Vc / Vd autre (autre sol non humide) Vc / Vid Ha / Hb

LOT	ID_SONDAGE	ID_HABITAT	DATE	OPÉRATEURS
5	PGN_SP_5222	PGN_HABNZH_0779	20240507	Baptiste ALRAN
METEO	COMMUNE	DEPARTEMENT	COORDONNEES GPS (EPSG : 4326)	
Nuageux, 12°C	POMPIGNAN	TARN-ET-GARONNE	43.8199667 , 1.324246841	

UCS (RRP)	53
-----------	----

HORIZON	PROFONDEUR (cm)	TEXTURE	COULEUR	TRAITS	COMMENTAIRE
HZ1	0-30	LA	Brun	Traits rédoxiques	
HZ2	30-60	LA	Brun		
HZ3	60-70	LAS	Brun	Traits rédoxiques	
HZ4					
HZ5					
HZ6					

CAUSE DE L'ARRÊT	RÉSULTAT	CLASSE GEPPA	NAPPE (cm)	CAS PARTICULIER
Trop graveleux ou caillouteux	Non humide	autre	70	-


PHOTOS	
CONTEXTE	APRÈS SONDAGE
	
PROFIL DU SONDAGE	
	
<b>TEXTURES :</b> A : Argileuse / L : Limoneuse / S : Sableux AL : Argilo-limoneuse / AS : Argilo-sableux LA : Limono-argileuse / LS : Limono-sableux SA : Sablo-argileux / SL : Sablo-limoneux SAL : Sablo-argilo-limoneux / ALS : Argilo-limono-sableux LSA : Limono-sablo-argileux / LAS : Limono-argilo-sableux	<b>Classes GEPPA :</b> IVd cas particulier Va / Vb / Vc / Vd autre (autre sol non humide) Vc / Vid Ha / Hb

LOT	ID_SONDAGE	ID_HABITAT	DATE	OPÉRATEURS
5	PGN_SP_5223	PGN_HABNZH_0783	20240507	Baptiste ALRAN
METEO	COMMUNE	DEPARTEMENT	COORDONNEES GPS (EPSG : 4326)	
Nuageux, 12°C	POMPIGNAN	TARN-ET-GARONNE	43.8201065 , 1.324976454	

UCS (RRP)	53
-----------	----

HORIZON	PROFONDEUR (cm)	TEXTURE	COULEUR	TRAITS	COMMENTAIRE
HZ1	0-30	LA	Brun	Traits rédoxiques	
HZ2	30-50	LA	Brun	Traits rédoxiques	
HZ3	50-85	LAS	Brun	Traits rédoxiques	
HZ4					
HZ5					
HZ6					

CAUSE DE L'ARRÊT	RÉSULTAT	CLASSE GEPPA	NAPPE (cm)	CAS PARTICULIER
Trop graveleux ou caillouteux	Humide	Vc	85	-



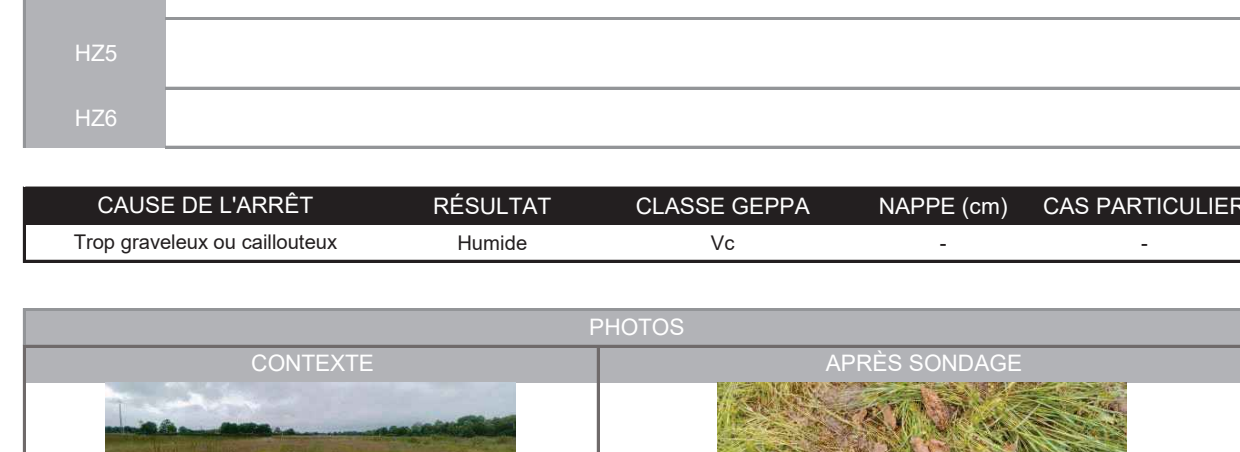
<p><b>TEXTURES :</b></p> <p>A : Argileuse / L : Limoneuse / S : Sableux</p> <p>AL : Argilo-limoneuse / AS : Argilo-sableux</p> <p>LA : Limono-argileuse / LS : Limono-sableux</p> <p>SA : Sablo-argileux / SL : Sablo-limoneux</p> <p>SAL : Sablo-argilo-limoneux / ALS : Argilo-limono-sableux</p> <p>LSA : Limono-sablo-argileux / LAS : Limono-argilo-sableux</p>	<p><b>Classes GEPPA :</b> IVd</p> <p>Va / Vb / Vc / Vd</p> <p>Vlc / Vld</p> <p>Ha / Hb</p> <p>cas particulier autre (autre sol non humide)</p>
--	--

LOT	ID_SONDAGE	ID_HABITAT	DATE	OPÉRATEURS
5	PGN_SP_5224	PGN_HABNZH_0769	20240507	Baptiste ALRAN
METEO	COMMUNE	DEPARTEMENT	COORDONNEES GPS (EPSG : 4326)	
Nuageux, 12°C	POMPIGNAN	TARN-ET-GARONNE	43.8194329 , 1.325311093	

UCS (RRP)	53
-----------	----

HORIZON	PROFONDEUR (cm)	TEXTURE	COULEUR	TRAITS	COMMENTAIRE
HZ1	0-5	LA	Brun	Traits rédoxiques	
HZ2	5-30	LA	Brun	Traits rédoxiques	
HZ3	30-60	LA	Brun	Traits rédoxiques	
HZ4	60-90	ALS	Brun	Traits rédoxiques	
HZ5					
HZ6					

CAUSE DE L'ARRÊT	RÉSULTAT	CLASSE GEPPA	NAPPE (cm)	CAS PARTICULIER
Trop graveleux ou caillouteux	Humide	Vc	-	-



<p><b>TEXTURES :</b></p> <p>A : Argileuse / L : Limoneuse / S : Sableux</p> <p>AL : Argilo-limoneuse / AS : Argilo-sableux</p> <p>LA : Limono-argileuse / LS : Limono-sableux</p> <p>SA : Sablo-argileux / SL : Sablo-limoneux</p> <p>SAL : Sablo-argilo-limoneux / ALS : Argilo-limono-sableux</p> <p>LSA : Limono-sablo-argileux / LAS : Limono-argilo-sableux</p>	<p><b>Classes GEPPA :</b> IVd</p> <p>Va / Vb / Vc / Vd</p> <p>Vlc / Vld</p> <p>Ha / Hb</p> <p>cas particulier autre (autre sol non humide)</p>
--	--

LOT	ID_SONDAGE	ID_HABITAT	DATE	OPÉRATEURS
5	PGN_SP_5225	PGN_HABNZH_0774	20240507	Baptiste ALRAN
METEO	COMMUNE	DEPARTEMENT	COORDONNEES GPS (EPSG : 4326)	
Nuageux, 12°C	POMPIGNAN	TARN-ET-GARONNE	43.8205878 , 1.325076103	

UCS (RRP)	53
-----------	----

HORIZON	PROFONDEUR (cm)	TEXTURE	COULEUR	TRAITS	COMMENTAIRE
HZ1	0-10	LA	Brun		
HZ2	10-25	LA	Brun	Traits rédoxiques	
HZ3	25-50	LAS	Brun	Traits rédoxiques	
HZ4					
HZ5					
HZ6					

CAUSE DE L'ARRÊT	RÉSULTAT	CLASSE GEPPA	NAPPE (cm)	CAS PARTICULIER
Trop graveleux ou caillouteux	Humide	Vc	-	-

PHOTOS	
CONTEXTE	APRÈS SONDAGE
PROFIL DU SONDAGE	
<b>TEXTURES :</b> A : Argileuse / L : Limoneuse / S : Sableux AL : Argilo-limoneuse / AS : Argilo-sableux LA : Limono-argileuse / LS : Limono-sableux SA : Sablo-argileux / SL : Sablo-limoneux SAL : Sablo-argilo-limoneux / ALS : Argilo-limono-sableux LSA : Limono-sablo-argileux / LAS : Limono-argilo-sableux	<b>Classes GEPPA :</b> IVd cas particulier Va / Vb / Vc / Vd autre (autre sol non humide) Vc / Vid Ha / Hb

LOT	ID_SONDAGE	ID_HABITAT	DATE	OPÉRATEURS
5	PGN_SP_5226	PGN_HABNZH_0783	20240507	Baptiste ALRAN
METEO	COMMUNE	DEPARTEMENT	COORDONNEES GPS (EPSG : 4326)	
Nuageux, 12°C	POMPIGNAN	TARN-ET-GARONNE	43.8202947 , 1.325790198	

UCS (RRP)	53
-----------	----

HORIZON	PROFONDEUR (cm)	TEXTURE	COULEUR	TRAITS	COMMENTAIRE
HZ1	0-3	LS	Brun		
HZ2	3-20	LS	Brun		
HZ3	20-45	AL	Brun	Traits rédoxiques	
HZ4	45-70	ALS	Brun	Traits rédoxiques	
HZ5					
HZ6					

CAUSE DE L'ARRÊT	RÉSULTAT	CLASSE GEPPA	NAPPE (cm)	CAS PARTICULIER
Trop graveleux ou caillouteux	Humide	Vc	70	-

PHOTOS	
CONTEXTE	APRÈS SONDAGE
PROFIL DU SONDAGE	
<b>TEXTURES :</b> A : Argileuse / L : Limoneuse / S : Sableux AL : Argilo-limoneuse / AS : Argilo-sableux LA : Limono-argileuse / LS : Limono-sableux SA : Sablo-argileux / SL : Sablo-limoneux SAL : Sablo-argilo-limoneux / ALS : Argilo-limono-sableux LSA : Limono-sablo-argileux / LAS : Limono-argilo-sableux	<b>Classes GEPPA :</b> IVd cas particulier Va / Vb / Vc / Vd autre (autre sol non humide) Vc / Vid Ha / Hb

LOT	ID_SONDAGE	ID_HABITAT	DATE	OPÉRATEURS
5	PGN_SP_5227	PGN_HABNZH_0781	20240507	Baptiste ALRAN
METEO	COMMUNE	DEPARTEMENT	COORDONNEES GPS (EPSG : 4326)	
Nuageux, 12°C	POMPIGNAN	TARN-ET-GARONNE	43.8212626 , 1.326502912	

UCS (RRP)	53
-----------	----

HORIZON	PROFONDEUR (cm)	TEXTURE	COULEUR	TRAITS	COMMENTAIRE
HZ1	0-30	LA	Brun	Traits rédoxiques	
HZ2	30-70	LA	Brun	Traits rédoxiques	
HZ3	70-90	AL	Brun	Traits rédoxiques	
HZ4					
HZ5					
HZ6					

CAUSE DE L'ARRÊT	RÉSULTAT	CLASSE GEPPA	NAPPE (cm)	CAS PARTICULIER
Trop graveleux ou caillouteux	Humide	Vc	-	-

PHOTOS	
CONTEXTE	APRÈS SONDAGE
PROFIL DU SONDAGE	
<b>TEXTURES :</b> A : Argileuse / L : Limoneuse / S : Sableux AL : Argilo-limoneuse / AS : Argilo-sableux LA : Limono-argileuse / LS : Limono-sableux SA : Sablo-argileux / SL : Sablo-limoneux SAL : Sablo-argilo-limoneux / ALS : Argilo-limono-sableux LSA : Limono-sablo-argileux / LAS : Limono-argilo-sableux	<b>Classes GEPPA :</b> IVd cas particulier Va / Vb / Vc / Vd autre (autre sol non humide) Vc / Vld Ha / Hb

LOT	ID_SONDAGE	ID_HABITAT	DATE	OPÉRATEURS
5	PGN_SP_5228	PGN_HABNZH_1326	20240507	Baptiste ALRAN
METEO	COMMUNE	DEPARTEMENT	COORDONNEES GPS (EPSG : 4326)	
Nuageux, 12°C	POMPIGNAN	TARN-ET-GARONNE	43.8222368 , 1.324919313	

UCS (RRP)	53
-----------	----

HORIZON	PROFONDEUR (cm)	TEXTURE	COULEUR	TRAITS	COMMENTAIRE
HZ1	0-20	LA	Brun	Traits rédoxiques	
HZ2	20-40	LA	Brun	Traits rédoxiques	
HZ3	40-75	AL	Brun	Traits rédoxiques	
HZ4	75-80	ALS	Gris-marron	Traits rédoxiques	
HZ5					
HZ6					

CAUSE DE L'ARRÊT	RÉSULTAT	CLASSE GEPPA	NAPPE (cm)	CAS PARTICULIER
Trop graveleux ou caillouteux	Humide	Vc	-	-

Suite à donner : Interprété humide à l'aide des points à proximité et du contexte pédologique environnant

PHOTOS	
CONTEXTE	APRÈS SONDAGE
PROFIL DU SONDAGE	
<b>TEXTURES :</b> A : Argileuse / L : Limoneuse / S : Sableux AL : Argilo-limoneuse / AS : Argilo-sableux LA : Limono-argileuse / LS : Limono-sableux SA : Sablo-argileux / SL : Sablo-limoneux SAL : Sablo-argilo-limoneux / ALS : Argilo-limono-sableux LSA : Limono-sablo-argileux / LAS : Limono-argilo-sableux	<b>Classes GEPPA :</b> IVd cas particulier Va / Vb / Vc / Vd autre (autre sol non humide) Vc / Vld Ha / Hb

LOT	ID_SONDAGE	ID_HABITAT	DATE	OPÉRATEURS
5	PGN_SP_5229	PGN_HABNZH_1326	20240507	Baptiste ALRAN
METEO	COMMUNE	DEPARTEMENT	COORDONNEES GPS (EPSG : 4326)	
Nuageux, 12°C	POMPIGNAN	TARN-ET-GARONNE	43.8233273 , 1.323900005	

UCS (RRP)	53
-----------	----

HORIZON	PROFONDEUR (cm)	TEXTURE	COULEUR	TRAITS	COMMENTAIRE
HZ1	0-20	LA	Brun		
HZ2	20-60	LAS	Brun	Traits rédoxiques	
HZ3					
HZ4					
HZ5					
HZ6					

CAUSE DE L'ARRÊT	RÉSULTAT	CLASSE GEPPA	NAPPE (cm)	CAS PARTICULIER
Trop graveleux ou caillouteux	Humide	Vc	-	-

PHOTOS	
CONTEXTE	APRÈS SONDAGE
	
PROFIL DU SONDAGE	
	
<b>TEXTURES :</b> A : Argileuse / L : Limoneuse / S : Sableux AL : Argilo-limoneuse / AS : Argilo-sableux LA : Limono-argileuse / LS : Limono-sableux SA : Sablo-argileux / SL : Sablo-limoneux SAL : Sablo-argilo-limoneux / ALS : Argilo-limono-sableux LSA : Limono-sablo-argileux / LAS : Limono-argilo-sableux	<b>Classes GEPPA :</b> IVd cas particulier Va / Vb / Vc / Vd autre (autre sol non humide) Vlc / Vld Ha / Hb

LOT	ID_SONDAGE	ID_HABITAT	DATE	OPÉRATEURS
5	PGN_SP_5230	PGN_HABNZH_1326	20240507	Baptiste ALRAN
METEO	COMMUNE	DEPARTEMENT	COORDONNEES GPS (EPSG : 4326)	
Nuageux, 12°C	POMPIGNAN	TARN-ET-GARONNE	43.8230812 , 1.324027057	

UCS (RRP)	53
-----------	----

HORIZON	PROFONDEUR (cm)	TEXTURE	COULEUR	TRAITS	COMMENTAIRE
HZ1	0-20	LA	Brun		
HZ2	20-60	LAS	Brun	Traits rédoxiques	
HZ3					
HZ4					
HZ5					
HZ6					

CAUSE DE L'ARRÊT	RÉSULTAT	CLASSE GEPPA	NAPPE (cm)	CAS PARTICULIER
Trop graveleux ou caillouteux	Humide	Vc	-	-

PHOTOS	
CONTEXTE	APRÈS SONDAGE
	
PROFIL DU SONDAGE	
	
<b>TEXTURES :</b> A : Argileuse / L : Limoneuse / S : Sableux AL : Argilo-limoneuse / AS : Argilo-sableux LA : Limono-argileuse / LS : Limono-sableux SA : Sablo-argileux / SL : Sablo-limoneux SAL : Sablo-argilo-limoneux / ALS : Argilo-limono-sableux LSA : Limono-sablo-argileux / LAS : Limono-argilo-sableux	<b>Classes GEPPA :</b> IVd cas particulier Va / Vb / Vc / Vd autre (autre sol non humide) Vlc / Vld Ha / Hb

LOT	ID_SONDAGE	ID_HABITAT	DATE	OPÉRATEURS
5	PGN_SP_5231	PGN_HABNZH_0786	20240507	Baptiste ALRAN
METEO	COMMUNE	DEPARTEMENT	COORDONNEES GPS (EPSG : 4326)	
Nuageux, 12°C	POMPIGNAN	TARN-ET-GARONNE	43.8227397 , 1.325895071	

UCS (RRP)	53
-----------	----

HORIZON	PROFONDEUR (cm)	TEXTURE	COULEUR	TRAITS	COMMENTAIRE
HZ1	0-2	LA	Brun		
HZ2	2-15	LAS	Brun		
HZ3	15-30	LAS	Brun	Traits rédoxiques	
HZ4					
HZ5					
HZ6					

CAUSE DE L'ARRÊT	RÉSULTAT	CLASSE GEPPA	NAPPE (cm)	CAS PARTICULIER
Trop graveleux ou caillouteux	Non conclusif	Non déterminée	5	-

interprété humide à l'aide du point 1929

PHOTOS	
CONTEXTE	APRÈS SONDAGE
PROFIL DU SONDAGE	
<p>TEXTURES : A : Argileuse / L : Limoneuse / S : Sableux                      AL : Argilo-limoneuse / AS : Argilo-sableux                      LA : Limono-argileuse / LS : Limono-sableux                      SA : Sablo-argileux / SL : Sablo-limoneux                      SAL : Sablo-argilo-limoneux / ALS : Argilo-limono-sableux                      LSA : Limono-sablo-argileux / LAS : Limono-argilo-sableux</p> <p>Classes GEPPA : IVd cas particulier                      Va / Vb / Vc / Vd autre (autre sol non humide)                      Vlc / Vld                      Ha / Hb</p>	

LOT	ID_SONDAGE	ID_HABITAT	DATE	OPÉRATEURS
5	PGN_SP_5232	PGN_HABNZH_0787	20240507	Baptiste ALRAN
METEO	COMMUNE	DEPARTEMENT	COORDONNEES GPS (EPSG : 4326)	
Nuageux, 12°C	POMPIGNAN	TARN-ET-GARONNE	43.8234029 , 1.326979290	

UCS (RRP)	53
-----------	----

HORIZON	PROFONDEUR (cm)	TEXTURE	COULEUR	TRAITS	COMMENTAIRE
HZ1	0-2	SL	Brun		
HZ2	2-25	SL	Brun		
HZ3	25-40	SL	Brun		
HZ4					
HZ5					
HZ6					

CAUSE DE L'ARRÊT	RÉSULTAT	CLASSE GEPPA	NAPPE (cm)	CAS PARTICULIER
Trop graveleux ou caillouteux	Non conclusif	Non déterminée	-	-

interprété non humide à l'aide du point 5244

PHOTOS	
CONTEXTE	APRÈS SONDAGE
PROFIL DU SONDAGE	
<p>TEXTURES : A : Argileuse / L : Limoneuse / S : Sableux                      AL : Argilo-limoneuse / AS : Argilo-sableux                      LA : Limono-argileuse / LS : Limono-sableux                      SA : Sablo-argileux / SL : Sablo-limoneux                      SAL : Sablo-argilo-limoneux / ALS : Argilo-limono-sableux                      LSA : Limono-sablo-argileux / LAS : Limono-argilo-sableux</p> <p>Classes GEPPA : IVd cas particulier                      Va / Vb / Vc / Vd autre (autre sol non humide)                      Vlc / Vld                      Ha / Hb</p>	

LOT	ID_SONDAGE	ID_HABITAT	DATE	OPÉRATEURS
5	PGN_SP_5239	PGN_HABNZH_0819	20240507	Sylvain MESPLOU
METEO	COMMUNE	DEPARTEMENT	COORDONNEES GPS (EPSG : 4326)	
Pluvieux, 17°C	POMPIGNAN	TARN-ET-GARONNE	43.8258200,1.32397166	

UCS (RRP)	55
-----------	----

HORIZON	PROFONDEUR (cm)	TEXTURE	COULEUR	TRAITS	COMMENTAIRE
HZ1	0-5	LA	Noir		h
HZ2	5-50	LA			Eg+++

CAUSE DE L'ARRÊT	RÉSULTAT	CLASSE GEPPA	NAPPE (cm)	CAS PARTICULIER
Trop graveleux ou caillouteux	Non humide	autre	-	-

Suite à donner : -



<p>TEXTURES :</p> <p>A : Argileuse / L : Limoneuse / S : Sableux</p> <p>AL : Argilo-limoneuse / AS : Argilo-sableux</p> <p>LA : Limono-argileuse / LS : Limono-sableux</p> <p>SA : Sablo-argileux / SL : Sablo-limoneux</p> <p>SAL : Sablo-argilo-limoneux / ALS : Argilo-limono-sableux</p> <p>LSA : Limono-sablo-argileux / LAS : Limono-argilo-sableux</p>	<p>Classes GEPPA : IVd</p> <p>Va / Vb / Vc / Vd</p> <p>Vic / Vid</p> <p>Ha / Hb</p>	<p>cas particulier</p> <p>autre (autre sol non humide)</p>
---	---	--

LOT	ID_SONDAGE	ID_HABITAT	DATE	OPÉRATEURS
5	PGN_SP_5240	PGN_HABNZH_0810	20240507	Sylvain MESPLOU
METEO	COMMUNE	DEPARTEMENT	COORDONNEES GPS (EPSG : 4326)	
Pluvieux, 17°C	POMPIGNAN	TARN-ET-GARONNE	43.8268400,1.32385	

UCS (RRP)	55
-----------	----

HORIZON	PROFONDEUR (cm)	TEXTURE	COULEUR	TRAITS	COMMENTAIRE
HZ1	0-50	L	Brun		
HZ2	50-60	L	Brun		(g)

CAUSE DE L'ARRÊT	RÉSULTAT	CLASSE GEPPA	NAPPE (cm)	CAS PARTICULIER
Profondeur suffisante atteinte	Non humide	autre	-	-

Suite à donner : -



<p>TEXTURES :</p> <p>A : Argileuse / L : Limoneuse / S : Sableux</p> <p>AL : Argilo-limoneuse / AS : Argilo-sableux</p> <p>LA : Limono-argileuse / LS : Limono-sableux</p> <p>SA : Sablo-argileux / SL : Sablo-limoneux</p> <p>SAL : Sablo-argilo-limoneux / ALS : Argilo-limono-sableux</p> <p>LSA : Limono-sablo-argileux / LAS : Limono-argilo-sableux</p>	<p>Classes GEPPA : IVd</p> <p>Va / Vb / Vc / Vd</p> <p>Vic / Vid</p> <p>Ha / Hb</p>	<p>cas particulier</p> <p>autre (autre sol non humide)</p>
---	---	--

LOT	ID_SONDAGE	ID_HABITAT	DATE	OPÉRATEURS
5	PGN_SP_5241	PGN_HABNZH_0810	20240507	Sylvain MESPLOU
METEO	COMMUNE	DEPARTEMENT	COORDONNEES GPS (EPSG : 4326)	
Pluvieux, 17°C	POMPIGNAN	TARN-ET-GARONNE	43.8269916,1.32476666	

UCS (RRP)	55
-----------	----

HORIZON	PROFONDEUR (cm)	TEXTURE	COULEUR	TRAITS	COMMENTAIRE
HZ1	0-80	L	Brun	Traits rédoxiques	g
HZ2	80-120	L	Gris	Traits réductiques	G0

CAUSE DE L'ARRÊT	RÉSULTAT	CLASSE GEPPA	NAPPE (cm)	CAS PARTICULIER
Profondeur suffisante atteinte	Humide	Vd	30	-

Suite à donner : -




<p>TEXTURES :</p> <p>A : Argileuse / L : Limoneuse / S : Sableux</p> <p>AL : Argilo-limoneuse / AS : Argilo-sableux</p> <p>LA : Limono-argileuse / LS : Limono-sableux</p> <p>SA : Sablo-argileux / SL : Sablo-limoneux</p> <p>SAL : Sablo-argilo-limoneux / ALS : Argilo-limono-sableux</p> <p>LSA : Limono-sablo-argileux / LAS : Limono-argilo-sableux</p>	<p>Classes GEPPA : IVd</p> <p>Va / Vb / Vc / Vd</p> <p>Vlc / Vld</p> <p>Ha / Hb</p> <p>cas particulier autre (autre sol non humide)</p>
---	---

LOT	ID_SONDAGE	ID_HABITAT	DATE	OPÉRATEURS
5	PGN_SP_5242	PGN_HABNZH_0842	20240507	Sylvain MESPLOU
METEO	COMMUNE	DEPARTEMENT	COORDONNEES GPS (EPSG : 4326)	
Pluvieux, 17°C	POMPIGNAN	TARN-ET-GARONNE	43.8275345,1.32663379	

UCS (RRP)	55
-----------	----

HORIZON	PROFONDEUR (cm)	TEXTURE	COULEUR	TRAITS	COMMENTAIRE
HZ1	0-5	L	Noir		Ah
HZ2	5-10	L	Beige		
HZ3	10-50	L	Beige	Traits rédoxiques	g
HZ4	50-60	L	Gris	Traits rédoxiques	g

CAUSE DE L'ARRÊT	RÉSULTAT	CLASSE GEPPA	NAPPE (cm)	CAS PARTICULIER
Trop fluant ou bouillant	Humide	Vc	20	-



<p>TEXTURES :</p> <p>A : Argileuse / L : Limoneuse / S : Sableux</p> <p>AL : Argilo-limoneuse / AS : Argilo-sableux</p> <p>LA : Limono-argileuse / LS : Limono-sableux</p> <p>SA : Sablo-argileux / SL : Sablo-limoneux</p>	<p>Classes GEPPA : IVd</p> <p>Va / Vb / Vc / Vd</p> <p>Vlc / Vld</p> <p>cas particulier autre (autre sol non humide)</p>
---	--

LOT	ID_SONDAGE	ID_HABITAT	DATE	OPÉRATEURS
5	PGN_SP_5243	PGN_HABNZH_0827	20240507	Sylvain MESPLOU
METEO	COMMUNE	DEPARTEMENT	COORDONNEES GPS (EPSG : 4326)	
Pluvieux, 17°C	POMPIGNAN	TARN-ET-GARONNE	43.8277016,1.32627166	
UCS (RRP)	55			

HORIZON	PROFONDEUR (cm)	TEXTURE	COULEUR	TRAITS	COMMENTAIRE
HZ1	0-5	L	Noir		Ah
HZ2	5-25	L	Beige		
HZ3	25-40	L	Beige		(g)
HZ4	40-60	LA	Gris-ocre	Traits rédoxiques	g

CAUSE DE L'ARRÊT	RÉSULTAT	CLASSE GEPPA	NAPPE (cm)	CAS PARTICULIER
Trop graveleux ou caillouteux	Non conclusif	Non déterminée	-	-

interprété non humide à l'aide du point 5984

PHOTOS	
CONTEXTE	APRÈS SONDAGE
PROFIL DU SONDAGE	
<b>TEXTURES :</b> A : Argileuse / L : Limoneuse / S : Sableux AL : Argilo-limoneuse / AS : Argilo-sableux LA : Limono-argileuse / LS : Limono-sableux SA : Sablo-argileux / SL : Sablo-limoneux	<b>Classes GEPPA :</b> IVd Va / Vb / Vc / Vd Vlc / Vld cas particulier autre (autre sol non humide)

LOT	ID_SONDAGE	ID_HABITAT	DATE	OPÉRATEURS
5	PGN_SP_5244	PGN_HABNZH_0824	20240507	Sylvain MESPLOU
METEO	COMMUNE	DEPARTEMENT	COORDONNEES GPS (EPSG : 4326)	
Pluvieux, 17°C	POMPIGNAN	TARN-ET-GARONNE	43.824815,1.32720666	
UCS (RRP)	55			

HORIZON	PROFONDEUR (cm)	TEXTURE	COULEUR	TRAITS	COMMENTAIRE
HZ1	0-10	L	Brun		
HZ2	10-51	L	Beige		(g)
HZ3	51-60	A	Gris-ocre	Traits rédoxiques	g fe-mn Eg+++

CAUSE DE L'ARRÊT	RÉSULTAT	CLASSE GEPPA	NAPPE (cm)	CAS PARTICULIER
Trop graveleux ou caillouteux	Non humide	autre	-	-

PHOTOS	
CONTEXTE	APRÈS SONDAGE
PROFIL DU SONDAGE	
<b>TEXTURES :</b> A : Argileuse / L : Limoneuse / S : Sableux AL : Argilo-limoneuse / AS : Argilo-sableux LA : Limono-argileuse / LS : Limono-sableux SA : Sablo-argileux / SL : Sablo-limoneux SAL : Sablo-argilo-limoneux / ALS : Argilo-limono-sableux LSA : Limono-sablo-argileux / LAS : Limono-argilo-sableux	<b>Classes GEPPA :</b> IVd Va / Vb / Vc / Vd Vlc / Vld Ha / Hb cas particulier autre (autre sol non humide)

LOT	ID_SONDAGE	ID_HABITAT	DATE	OPÉRATEURS
5	PGN_SP_5245	PGN_HABNZH_0823	20240507	Sylvain MESPLOU
METEO	COMMUNE	DEPARTEMENT	COORDONNEES GPS (EPSG : 4326)	
Pluvieux, 17°C	POMPIGNAN	TARN-ET-GARONNE	43.8246968,1.32665973	
UCS (RRP)	55			

HORIZON	PROFONDEUR (cm)	TEXTURE	COULEUR	TRAITS	COMMENTAIRE
HZ1	0-30	L	Brun		
HZ2	30-50	LA	Beige	Traits rédoxiques	g
HZ3	50-90	A	Gris-ocre	Traits rédoxiques	g fe-mn

CAUSE DE L'ARRÊT	RÉSULTAT	CLASSE GEPPA	NAPPE (cm)	CAS PARTICULIER
Trop graveleux ou caillouteux	Non conclusif	Non déterminée	10	-

Interprété non humide à l'aide du point 5244




<p>TEXTURES :</p> <ul style="list-style-type: none"> <li>A : Argileuse / L : Limoneuse / S : Sableux</li> <li>AL : Argilo-limoneuse / AS : Argilo-sableux</li> <li>LA : Limono-argileuse / LS : Limono-sableux</li> <li>SA : Sablo-argileux / SL : Sablo-limoneux</li> </ul>	<p>Classes GEPPA : IVd</p> <p>Va / Vb / Vc / Vd</p> <p>Vlc / Vld</p>	<p>cas particulier</p> <p>autre (autre sol non humide)</p>
--	--	--

LOT	ID_SONDAGE	ID_HABITAT	DATE	OPÉRATEURS
5	PGN_SP_5246	PGN_HABNZH_0824	20240507	Sylvain MESPLOU
METEO	COMMUNE	DEPARTEMENT	COORDONNEES GPS (EPSG : 4326)	
Pluvieux, 17°C	POMPIGNAN	TARN-ET-GARONNE	43.8253533,1.32734000	
UCS (RRP)	55			

HORIZON	PROFONDEUR (cm)	TEXTURE	COULEUR	TRAITS	COMMENTAIRE
HZ1	0-25	L	Brun		(g)
#REF!	25-30	AL	Brun		(g) Eg+++

CAUSE DE L'ARRÊT	RÉSULTAT	CLASSE GEPPA	NAPPE (cm)	CAS PARTICULIER
Trop graveleux ou caillouteux	Non conclusif	non déterminée	-	-

Interprété non humide à l'aide du point 6096



<p>TEXTURES :</p> <ul style="list-style-type: none"> <li>A : Argileuse / L : Limoneuse / S : Sableux</li> <li>AL : Argilo-limoneuse / AS : Argilo-sableux</li> <li>LA : Limono-argileuse / LS : Limono-sableux</li> <li>SA : Sablo-argileux / SL : Sablo-limoneux</li> </ul>	<p>Classes GEPPA : IVd</p> <p>Va / Vb / Vc / Vd</p> <p>Vlc / Vld</p>	<p>cas particulier</p> <p>autre (autre sol non humide)</p>
--	--	--

LOT	ID_SONDAGE	ID_HABITAT	DATE	OPÉRATEURS
5	PGN_SP_5247	PGN_HABNZH_0786	20240507	Sylvain MESPLOU
METEO	COMMUNE	DEPARTEMENT	COORDONNEES GPS (EPSG : 4326)	
Pluvieux, 17°C	POMPIGNAN	TARN-ET-GARONNE	43.8244299,1.326455	

UCS (RRP)	53
-----------	----

HORIZON	PROFONDEUR (cm)	TEXTURE	COULEUR	TRAITS	COMMENTAIRE
HZ1	0-5	L	Noir		Ah
HZ2	5-30	AL	Brun		
HZ3	30-60	AL	Gris-ocre	Traits rédoxiques	g

CAUSE DE L'ARRÊT	RÉSULTAT	CLASSE GEPPA	NAPPE (cm)	CAS PARTICULIER
Trop graveleux ou caillouteux	Non conclusif	Non déterminée	25	-

interprété non humide à l'aide du point 5244

PHOTOS	
CONTEXTE	APRÈS SONDAGE



PROFIL DU SONDAGE	
-------------------	--



<b>TEXTURES :</b> A : Argileuse / L : Limoneuse / S : Sableux AL : Argilo-limoneuse / AS : Argilo-sableux LA : Limono-argileuse / LS : Limono-sableux SA : Sablo-argileux / SL : Sablo-limoneux	<b>Classes GEPPA :</b> IVd Va / Vb / Vc / Vd Vlc / Vld cas particulier autre (autre sol non humide)
---	---

LOT	ID_SONDAGE	ID_HABITAT	DATE	OPÉRATEURS
5	PGN_SP_5248	PGN_HABNZH_0823	20240507	Sylvain MESPLOU
METEO	COMMUNE	DEPARTEMENT	COORDONNEES GPS (EPSG : 4326)	
Pluvieux, 17°C	POMPIGNAN	TARN-ET-GARONNE	43.8243149,1.32558833	

UCS (RRP)	53
-----------	----

HORIZON	PROFONDEUR (cm)	TEXTURE	COULEUR	TRAITS	COMMENTAIRE
HZ1	0-20	L	Brun		Eg+
HZ2	20-60	LA	Brun	Traits rédoxiques	g Eg++

CAUSE DE L'ARRÊT	RÉSULTAT	CLASSE GEPPA	NAPPE (cm)	CAS PARTICULIER
Trop graveleux ou caillouteux	Humide	Va	10	-

PHOTOS	
CONTEXTE	APRÈS SONDAGE



PROFIL DU SONDAGE	
-------------------	--



<b>TEXTURES :</b> A : Argileuse / L : Limoneuse / S : Sableux AL : Argilo-limoneuse / AS : Argilo-sableux LA : Limono-argileuse / LS : Limono-sableux SA : Sablo-argileux / SL : Sablo-limoneux SAL : Sablo-argilo-limoneux / ALS : Argilo-limono-sableux LSA : Limono-sablo-argileux / LAS : Limono-argilo-sableux	<b>Classes GEPPA :</b> IVd Va / Vb / Vc / Vd Vlc / Vld Ha / Hb cas particulier autre (autre sol non humide)
---	--


LOT	ID_SONDAGE	ID_HABITAT	DATE	OPÉRATEURS
5	PGN_SP_5249	PGN_HABNZH_0787	20240507	Sylvain MESPLOU
METEO	COMMUNE	DEPARTEMENT	COORDONNEES GPS (EPSG : 4326)	
Pluvieux, 17°C	POMPIGNAN	TARN-ET-GARONNE	43.8231416,1.32660833	

UCS (RRP)	53
-----------	----

HORIZON	PROFONDEUR (cm)	TEXTURE	COULEUR	TRAITS	COMMENTAIRE
HZ1	0-35	LA	Brun		(g)
HZ2	35-40	AL	Ocre	Traits rédoxiques	g EG+++

CAUSE DE L'ARRÊT	RÉSULTAT	CLASSE GEPPA	NAPPE (cm)	CAS PARTICULIER
Trop graveleux ou caillouteux	Non conclusif	non déterminée	-	-

Interprété non humide à l'aide du point 6096



<p>TEXTURES :</p> <p>A : Argileuse / L : Limoneuse / S : Sableux</p> <p>AL : Argilo-limoneuse / AS : Argilo-sableux</p> <p>LA : Limono-argileuse / LS : Limono-sableux</p> <p>SA : Sablo-argileux / SL : Sablo-limoneux</p>	<p>Classes GEPPA : IVd</p> <p>Va / Vb / Vc / Vd</p> <p>Vlc / Vld</p>	<p>cas particulier</p> <p>autre (autre sol non humide)</p>
---	--	--

LOT	ID_SONDAGE	ID_HABITAT	DATE	OPÉRATEURS
5	PGN_SP_5984	PGN_HABNZH_0827	20240214	Sylvain MESPLOU
METEO	COMMUNE	DEPARTEMENT	COORDONNEES GPS (EPSG : 4326)	
5° ; Beau temp	POMPIGNAN	TARN-ET-GARONNE	43.8279272,1.32543489	

UCS (RRP)	55
-----------	----

HORIZON	PROFONDEUR (cm)	TEXTURE	COULEUR	TRAITS	COMMENTAIRE
HZ1	0-30	L	Brun		
HZ2	30-40	L	Brun-jaune		(g)
HZ3	40-120	LA	Brun-jaune	Traits rédoxiques	g

CAUSE DE L'ARRÊT	RÉSULTAT	CLASSE GEPPA	NAPPE (cm)	CAS PARTICULIER
Profondeur suffisante atteinte	Non humide	autre	-	-



<p>TEXTURES :</p> <p>A : Argileuse / L : Limoneuse / S : Sableux</p> <p>AL : Argilo-limoneuse / AS : Argilo-sableux</p> <p>LA : Limono-argileuse / LS : Limono-sableux</p> <p>SA : Sablo-argileux / SL : Sablo-limoneux</p> <p>SAL : Sablo-argilo-limoneux / ALS : Argilo-limono-sableux</p> <p>LSA : Limono-sablo-argileux / LAS : Limono-argilo-sableux</p>	<p>Classes GEPPA : IVd</p> <p>Va / Vb / Vc / Vd</p> <p>Vlc / Vld</p> <p>Ha / Hb</p>	<p>cas particulier</p> <p>autre (autre sol non humide)</p>
---	---	--

LOT	ID_SONDAGE	ID_HABITAT	DATE	OPÉRATEURS
5	PGN_SP_6096	PGN_HABNZH_0819	20240612	Elsa YKEN
METEO	COMMUNE	DEPARTEMENT	COORDONNEES GPS (EPSG : 4326)	
15°C ; Ensoleillé	POMPIGNAN	TARN-ET-GARONNE	43.8255211,1.3244478	

UCS (RRP)	55
-----------	----


HORIZON	PROFONDEUR (cm)	TEXTURE	COULEUR	TRAITS	COMMENTAIRE
HZ1	0-10	LAS	Brun	Absence de trait	
HZ2	10-40	LA	Brun	Absence de trait	(g) traits rédoxiques peu marqués
HZ3	40-120	A	Marron ocre	Traits rédoxiques	

CAUSE DE L'ARRÊT	RÉSULTAT	CLASSE GEPPA	NAPPE (cm)	CAS PARTICULIER
Profondeur suffisante atteinte	Non humide	autre	-	-

PHOTOS



PROFIL DU SONDAGE



<p>TEXTURES :</p> <ul style="list-style-type: none"> <li>A : Argileuse / L : Limoneuse / S : Sableux</li> <li>AL : Argilo-limoneuse / AS : Argilo-sableux</li> <li>LA : Limono-argileuse / LS : Limono-sableux</li> <li>SA : Sablo-argileux / SL : Sablo-limoneux</li> <li>SAL : Sablo-argilo-limoneux / ALS : Argilo-limono-sableux</li> <li>LSA : Limono-sablo-argileux / LAS : Limono-argilo-sableux</li> </ul>	<p>Classes GEPPA : IVd</p> <ul style="list-style-type: none"> <li>Va / Vb / Vc / Vd</li> <li>Vic / Vid</li> <li>Ha / Hb</li> </ul>	<p>cas particulier</p> <p>autre (autre sol non humide)</p>
--	--	--

LOT	ID_SONDAGE	ID_HABITAT	DATE	OPÉRATEURS
5	PGN_SP_6097	PGN_HABNZH_0784	20240612	Elsa YKEN
METEO	COMMUNE	DEPARTEMENT	COORDONNEES GPS (EPSG : 4326)	
15°C ; Ensoleillé	POMPIGNAN	TARN-ET-GARONNE	43.8201505,1.3226127	

UCS (RRP)	53
-----------	----

HORIZON	PROFONDEUR (cm)	TEXTURE	COULEUR	TRAITS	COMMENTAIRE
HZ1	0-10	LAS	Brun foncé	Absence de trait	
HZ2	10-55	LA	Brun clair	Absence de trait	(g) traits rédoxiques peu marqués
HZ3	55-70	LA	Brun clair ocre	Traits rédoxiques	

CAUSE DE L'ARRÊT	RÉSULTAT	CLASSE GEPPA	NAPPE (cm)	CAS PARTICULIER
Profondeur suffisante atteinte	Non humide	autre	-	-

Suite à donner : Interprété non humide à l'aide des points à proximité (absence d'horizon réduit avant 120 cm - IVc supposé) - Perturbé par les activités agricoles.

PHOTOS



PROFIL DU SONDAGE




<p>TEXTURES :</p> <ul style="list-style-type: none"> <li>A : Argileuse / L : Limoneuse / S : Sableux</li> <li>AL : Argilo-limoneuse / AS : Argilo-sableux</li> <li>LA : Limono-argileuse / LS : Limono-sableux</li> <li>SA : Sablo-argileux / SL : Sablo-limoneux</li> <li>SAL : Sablo-argilo-limoneux / ALS : Argilo-limono-sableux</li> <li>LSA : Limono-sablo-argileux / LAS : Limono-argilo-sableux</li> </ul>	<p>Classes GEPPA : IVd</p> <ul style="list-style-type: none"> <li>Va / Vb / Vc / Vd</li> <li>Vic / Vid</li> <li>Ha / Hb</li> </ul>	<p>cas particulier</p> <p>autre (autre sol non humide)</p>
--	--	--

LOT	ID_SONDAGE	ID_HABITAT	DATE	OPÉRATEURS
5	PGN_SP_6098	PGN_HABNZH_1486	20240612	Elsa YKEN
METEO	COMMUNE	DEPARTEMENT	COORDONNEES GPS (EPSG : 4326)	
15°C ; Ensoleillé	POMPIGNAN	TARN-ET-GARONNE	43.8121568,1.32148379	

UCS (RRP)	145
-----------	-----

HORIZON	PROFONDEUR (cm)	TEXTURE	COULEUR	TRAITS	COMMENTAIRE
HZ1	0-10	SL	Brun foncé	Absence de trait	
HZ2	10-55	LS	Brun foncé	Absence de trait	
HZ3	55-70	LA	Gris foncé	Absence de trait	

CAUSE DE L'ARRÊT	RÉSULTAT	CLASSE GEPPA	NAPPE (cm)	CAS PARTICULIER
Profondeur suffisante atteinte	Non humide	autre	-	-




<p>TEXTURES :</p> <ul style="list-style-type: none"> <li>A : Argileuse / L : Limoneuse / S : Sableux</li> <li>AL : Argilo-limoneuse / AS : Argilo-sableux</li> <li>LA : Limono-argileuse / LS : Limono-sableux</li> <li>SA : Sablo-argileux / SL : Sablo-limoneux</li> <li>SAL : Sablo-argilo-limoneux / ALS : Argilo-limono-sableux</li> <li>LSA : Limono-sablo-argileux / LAS : Limono-argilo-sableux</li> </ul>	<p>Classes GEPPA : IVd</p> <ul style="list-style-type: none"> <li>Va / Vb / Vc / Vd</li> <li>Vlc / Vid</li> <li>Ha / Hb</li> </ul>	<p>cas particulier</p> <p>autre (autre sol non humide)</p>
--	--	--

LOT	ID_SONDAGE	ID_HABITAT	DATE	OPÉRATEURS
5	PGN_SP_6099	PGN_HABNZH_1486	20240612	Elsa YKEN
METEO	COMMUNE	DEPARTEMENT	COORDONNEES GPS (EPSG : 4326)	
15°C ; Ensoleillé	POMPIGNAN	TARN-ET-GARONNE	43.8156039,1.3221372	

UCS (RRP)	55
-----------	----

HORIZON	PROFONDEUR (cm)	TEXTURE	COULEUR	TRAITS	COMMENTAIRE
HZ1	0-10	SL	Beige	Absence de trait	
HZ2	10-60	LS	Marron	Absence de trait	

CAUSE DE L'ARRÊT	RÉSULTAT	CLASSE GEPPA	NAPPE (cm)	CAS PARTICULIER
Profondeur suffisante atteinte	Non humide	autre	-	-



<p>TEXTURES :</p> <ul style="list-style-type: none"> <li>A : Argileuse / L : Limoneuse / S : Sableux</li> <li>AL : Argilo-limoneuse / AS : Argilo-sableux</li> <li>LA : Limono-argileuse / LS : Limono-sableux</li> <li>SA : Sablo-argileux / SL : Sablo-limoneux</li> <li>SAL : Sablo-argilo-limoneux / ALS : Argilo-limono-sableux</li> <li>LSA : Limono-sablo-argileux / LAS : Limono-argilo-sableux</li> </ul>	<p>Classes GEPPA : IVd</p> <ul style="list-style-type: none"> <li>Va / Vb / Vc / Vd</li> <li>Vlc / Vid</li> <li>Ha / Hb</li> </ul>	<p>cas particulier</p> <p>autre (autre sol non humide)</p>
--	--	--

LOT	ID_SONDAGE	ID_HABITAT	DATE	OPÉRATEURS
5	PGN_SP_6104	PGN_HABNZH_0745	20240612	Victoire BRICE
METEO	COMMUNE	DEPARTEMENT	COORDONNEES GPS (EPSG : 4326)	
Pas de pluie, couvert, 15°C	POMPIGNAN	TARN-ET-GARONNE	43.8156039,1.32146609	

UCS (RRP)	55
-----------	----

HORIZON	PROFONDEUR (cm)	TEXTURE	COULEUR	TRAITS	COMMENTAIRE
HZ1	0-30	SL	Brun	Absence de trait	
HZ2	30-110	LS	Blanc orange bleu	Traits rédoxiques	
HZ3	110-120	L	Orange	Traits rédoxiques	
HZ4					
HZ4					
HZ6					

CAUSE DE L'ARRÊT	RÉSULTAT	CLASSE GEPPA	NAPPE (cm)	CAS PARTICULIER
Profondeur suffisante atteinte	Non humide	autre	-	-

PHOTOS	
CONTEXTE	APRÈS SONDAGE
	
PROFIL DU SONDAGE	
	
<b>TEXTURES :</b> A : Argileuse / L : Limoneuse / S : Sableux AL : Argilo-limoneuse / AS : Argilo-sableux LA : Limono-argileuse / LS : Limono-sableux SA : Sablo-argileux / SL : Sablo-limoneux SAL : Sablo-argilo-limoneux / ALS : Argilo-limono-sableux LSA : Limono-sablo-argileux / LAS : Limono-argilo-sableux	<b>Classes GEPPA :</b> IVd Va / Vb / Vc / Vd Vlc / Vid Ha / Hb cas particulier autre (autre sol non humide)

LOT	ID_SONDAGE	ID_HABITAT	DATE	OPÉRATEURS
5	PGN_SP_6105	PGN_HABNZH_0745	20240612	Victoire BRICE
METEO	COMMUNE	DEPARTEMENT	COORDONNEES GPS (EPSG : 4326)	
Pas de pluie, couvert, 15°C	POMPIGNAN	TARN-ET-GARONNE	43.8157256,1.32234541	

UCS (RRP)	55
-----------	----

HORIZON	PROFONDEUR (cm)	TEXTURE	COULEUR	TRAITS	COMMENTAIRE
HZ1	0-30	SL	Brun	Absence de trait	
HZ2	30-55	LA	Marron	Absence de trait	
HZ3	55-60	LA	Gris orange	Traits rédoxiques	
HZ4					
HZ4					
HZ6					

CAUSE DE L'ARRÊT	RÉSULTAT	CLASSE GEPPA	NAPPE (cm)	CAS PARTICULIER
Profondeur suffisante atteinte	Non humide	autre	-	-

PHOTOS	
CONTEXTE	APRÈS SONDAGE
	
PROFIL DU SONDAGE	
	
<b>TEXTURES :</b> A : Argileuse / L : Limoneuse / S : Sableux AL : Argilo-limoneuse / AS : Argilo-sableux LA : Limono-argileuse / LS : Limono-sableux SA : Sablo-argileux / SL : Sablo-limoneux SAL : Sablo-argilo-limoneux / ALS : Argilo-limono-sableux LSA : Limono-sablo-argileux / LAS : Limono-argilo-sableux	<b>Classes GEPPA :</b> IVd Va / Vb / Vc / Vd Vlc / Vid Ha / Hb cas particulier autre (autre sol non humide)

LOT	ID_SONDAGE	ID_HABITAT	DATE	OPÉRATEURS
5	PGN_SP_6106	PGN_HABNZH_0745	20240612	Victoire BRICE
METEO	COMMUNE	DEPARTEMENT	COORDONNEES GPS (EPSG : 4326)	
Pas de pluie, couvert, 15°C	POMPIGNAN	TARN-ET-GARONNE	43.8161908,1.32201113	

UCS (RRP)	55
-----------	----

HORIZON	PROFONDEUR (cm)	TEXTURE	COULEUR	TRAITS	COMMENTAIRE
HZ1	0-30	LA	Brun	Absence de trait	
HZ2	30-51	LA	Marron	Absence de trait	
HZ3	51-70	AL	Marron orange gris	Traits rédoxiques	Très graveleux
HZ4					
HZ4					
HZ6					

CAUSE DE L'ARRÊT	RÉSULTAT	CLASSE GEPPA	NAPPE (cm)	CAS PARTICULIER
Profondeur suffisante atteinte	Non humide	autre	-	-

PHOTOS	
CONTEXTE	APRÈS SONDAGE
PROFIL DU SONDAGE	
<b>TEXTURES :</b> A : Argileuse / L : Limoneuse / S : Sableux AL : Argilo-limoneuse / AS : Argilo-sableux LA : Limono-argileuse / LS : Limono-sableux SA : Sablo-argileux / SL : Sablo-limoneux SAL : Sablo-argilo-limoneux / ALS : Argilo-limono-sableux LSA : Limono-sablo-argileux / LAS : Limono-argilo-sableux	<b>Classes GEPPA :</b> IVd Va / Vb / Vc / Vd Vlc / Vld Ha / Hb cas particulier autre (autre sol non humide)

LOT	ID_SONDAGE	ID_HABITAT	DATE	OPÉRATEURS
5	PGN_SP_6107	PGN_HABNZH_0782	20240612	Victoire BRICE
METEO	COMMUNE	DEPARTEMENT	COORDONNEES GPS (EPSG : 4326)	
Pas de pluie, couvert, 15°C	POMPIGNAN	TARN-ET-GARONNE	43.8170007,1.32216455	

UCS (RRP)	236
-----------	-----

HORIZON	PROFONDEUR (cm)	TEXTURE	COULEUR	TRAITS	COMMENTAIRE
HZ1	0-30	SL	Brun	Absence de trait	
HZ2	30-60	SA	Beige	Absence de trait	
HZ3					
HZ4					
HZ4					
HZ6					

CAUSE DE L'ARRÊT	RÉSULTAT	CLASSE GEPPA	NAPPE (cm)	CAS PARTICULIER
Profondeur suffisante atteinte	Non humide	autre	-	-

PHOTOS	
CONTEXTE	APRÈS SONDAGE
PROFIL DU SONDAGE	
<b>TEXTURES :</b> A : Argileuse / L : Limoneuse / S : Sableux AL : Argilo-limoneuse / AS : Argilo-sableux LA : Limono-argileuse / LS : Limono-sableux SA : Sablo-argileux / SL : Sablo-limoneux SAL : Sablo-argilo-limoneux / ALS : Argilo-limono-sableux LSA : Limono-sablo-argileux / LAS : Limono-argilo-sableux	<b>Classes GEPPA :</b> IVd Va / Vb / Vc / Vd Vlc / Vld Ha / Hb cas particulier autre (autre sol non humide)

LOT	ID_SONDAGE	ID_HABITAT	DATE	OPÉRATEURS
5	PGN_SP_6151	PGN_HABNZH_0819	20240612	Baptiste ALRAN
METEO	COMMUNE	DEPARTEMENT	COORDONNEES GPS (EPSG : 4326)	
Soleil, 24°C	POMPIGNAN	TARN-ET-GARONNE	43.8258841,1.32472505	

UCS (RRP)	55
-----------	----

HORIZON	PROFONDEUR (cm)	TEXTURE	COULEUR	TRAITS	COMMENTAIRE
HZ1	0-30	LS	Brun		
HZ2	30-70	LS	Brun		
HZ3					
HZ4					
HZ4					
HZ6					

CAUSE DE L'ARRÊT	RÉSULTAT	CLASSE GEPPA	NAPPE (cm)	CAS PARTICULIER
Profondeur suffisante atteinte	Non humide	autre	-	-

Suite à donner :





<p>TEXTURES :</p> <p>A : Argileuse / L : Limoneuse / S : Sableux</p> <p>AL : Argilo-limoneuse / AS : Argilo-sableux</p> <p>LA : Limono-argileuse / LS : Limono-sableux</p> <p>SA : Sablo-argileux / SL : Sablo-limoneux</p> <p>SAL : Sablo-argilo-limoneux / ALS : Argilo-limono-sableux</p> <p>LSA : Limono-sablo-argileux / LAS : Limono-argilo-sableux</p>	<p>Classes GEPPA : IVd</p> <p>Va / Vb / Vc / Vd</p> <p>Vic / Vid</p> <p>Ha / Hb</p> <p>cas particulier</p> <p>autre (autre sol non humide)</p>
---	--

LOT	ID_SONDAGE	ID_HABITAT	DATE	OPÉRATEURS
5	PGN_SP_6471	PGN_HABNZH_1086	20241009	Noemie TARAUDAUD
METEO	COMMUNE	DEPARTEMENT	COORDONNEES GPS (EPSG : 4326)	
Soleil, 20°C	POMPIGNAN	TARN-ET-GARONNE	43.8284913, 1.32786557	

UCS (RRP)	55
-----------	----

HORIZON	PROFONDEUR (cm)	TEXTURE	COULEUR	TRAITS	COMMENTAIRE
HZ1	0-10	L	Brun		
HZ2	10-25	LA	Marron	Traits rédoxiques	
HZ3	25-70	LA	Marron		Traits rédoxiques localisés et peu marqués (pas d'intensification avec la profondeur)
HZ4					
HZ4					
HZ6					

CAUSE DE L'ARRÊT	RÉSULTAT	CLASSE GEPPA	NAPPE (cm)	CAS PARTICULIER
Trop compact	Non humide	autre	-	-



<p>TEXTURES :</p> <p>A : Argileuse / L : Limoneuse / S : Sableux</p> <p>AL : Argilo-limoneuse / AS : Argilo-sableux</p> <p>LA : Limono-argileuse / LS : Limono-sableux</p> <p>SA : Sablo-argileux / SL : Sablo-limoneux</p> <p>SAL : Sablo-argilo-limoneux / ALS : Argilo-limono-sableux</p> <p>LSA : Limono-sablo-argileux / LAS : Limono-argilo-sableux</p>	<p>Classes GEPPA : IVd</p> <p>Va / Vb / Vc / Vd</p> <p>Vic / Vid</p> <p>Ha / Hb</p> <p>cas particulier</p> <p>autre (autre sol non humide)</p>
---	--

LOT	ID_SONDAGE	ID_HABITAT	DATE	OPÉRATEURS	
5	PGN_SP_6472	PGN_HABNZH_1672	20241009	Noemie TARVAUD	
METEO	COMMUNE	DEPARTEMENT	COORDONNEES GPS (EPSG : 4326)		
Soleil, 20°C	POMPIGNAN	TARN-ET-GARONNE	43.8274428, 1.32763252		
UCS (RRP)		55			
HORIZON	PROFONDEUR (cm)	TEXTURE	COULEUR	TRAITS	COMMENTAIRE
HZ1	0-55	LA	Marron		
HZ2					
HZ3					
HZ4					
HZ4					
HZ6					
CAUSE DE L'ARRÊT	RÉSULTAT	CLASSE GEPPA	NAPPE (cm)	CAS PARTICULIER	
Profondeur suffisante atteinte	Non humide	autre	-	-	

PHOTOS



PROFIL DU SONDAGE



<p>TEXTURES :</p> <p>A : Argileuse / L : Limoneuse / S : Sableux</p> <p>AL : Argilo-limoneuse / AS : Argilo-sableux</p> <p>LA : Limono-argileuse / LS : Limono-sableux</p> <p>SA : Sablo-argileux / SL : Sablo-limoneux</p> <p>SAL : Sablo-argilo-limoneux / ALS : Argilo-limono-sableux</p> <p>LSA : Limono-sablo-argileux / LAS : Limono-argilo-sableux</p>	<p>Classes GEPPA : IVd</p> <p>Va / Vb / Vc / Vd</p> <p>Vic / Vid</p> <p>Ha / Hb</p>	<p>cas particulier</p> <p>autre (autre sol non humide)</p>
---	---	--

LOT	ID_SONDAGE	ID_HABITAT	DATE	OPÉRATEURS	
5	PGN_SP_6473	PGN_HABNZH_1086	20241009	Noemie TARVAUD	
METEO	COMMUNE	DEPARTEMENT	COORDONNEES GPS (EPSG : 4326)		
Soleil, 20°C	POMPIGNAN	TARN-ET-GARONNE	43.8284913, 1.32786557		
UCS (RRP)		55			
HORIZON	PROFONDEUR (cm)	TEXTURE	COULEUR	TRAITS	COMMENTAIRE
HZ1	0-10	LA	Brun		
HZ2	10-55	LA	Marron		
HZ3					
HZ4					
HZ4					
HZ6					
CAUSE DE L'ARRÊT	RÉSULTAT	CLASSE GEPPA	NAPPE (cm)	CAS PARTICULIER	
Trop compact	Non humide	autre	-	-	

PHOTOS



PROFIL DU SONDAGE



<p>TEXTURES :</p> <p>A : Argileuse / L : Limoneuse / S : Sableux</p> <p>AL : Argilo-limoneuse / AS : Argilo-sableux</p> <p>LA : Limono-argileuse / LS : Limono-sableux</p> <p>SA : Sablo-argileux / SL : Sablo-limoneux</p> <p>SAL : Sablo-argilo-limoneux / ALS : Argilo-limono-sableux</p> <p>LSA : Limono-sablo-argileux / LAS : Limono-argilo-sableux</p>	<p>Classes GEPPA : IVd</p> <p>Va / Vb / Vc / Vd</p> <p>Vic / Vid</p> <p>Ha / Hb</p>	<p>cas particulier</p> <p>autre (autre sol non humide)</p>
---	---	--

LOT	ID_SONDAGE	ID_HABITAT	DATE	OPÉRATEURS
5	SJO_SP_0001	SJO_HABZH_0011	20231218	Remy BERRABAH
METEO	COMMUNE	DEPARTEMENT	COORDONNEES GPS (EPSG : 4326)	
Ensoleillé	SAINT-JORY	HAUTE-GARONNE	43.7451657,1.36478745	

UCS (RRP)	46
-----------	----

HORIZON	PROFONDEUR (cm)	TEXTURE	COULEUR	TRAITS	COMMENTAIRE
HZ1	0-20	LA	Brun-noir		
HZ2	20-50	LA	Gris-bleuté	Traits réductiques	
HZ3					
HZ4					
HZ4					
HZ6					

CAUSE DE L'ARRÊT	RÉSULTAT	CLASSE GEPPA	NAPPE (cm)	CAS PARTICULIER
Horizon M, R ou D atteint	Humide	Vld	-	-

Suite à donner :

PHOTOS	
CONTEXTE	APRÈS SONDAGE
PROFIL DU SONDAGE	
<p>TEXTURES :</p> <ul style="list-style-type: none"> <li>A : Argileuse / L : Limoneuse / S : Sableux</li> <li>AL : Argilo-limoneuse / AS : Argilo-sableux</li> <li>LA : Limono-argileuse / LS : Limono-sableux</li> <li>SA : Sablo-argileux / SL : Sablo-limoneux</li> <li>SAL : Sablo-argilo-limoneux / ALS : Argilo-limono-sableux</li> <li>LSA : Limono-sablo-argileux / LAS : Limono-argilo-sableux</li> </ul>	<p>Classes GEPPA : IVd</p> <p>Va / Vb / Vc / Vd</p> <p>Vlc / Vld</p> <p>Ha / Hb</p> <p>cas particulier autre (autre sol non humide)</p>

LOT	ID_SONDAGE	ID_HABITAT	DATE	OPÉRATEURS
5	SJO_SP_0002	SJO_HABNZH_1397	20231218	Aurelie JEANJEAN
METEO	COMMUNE	DEPARTEMENT	COORDONNEES GPS (EPSG : 4326)	
Ensoleillé, 9°C	Saint-Jory	HAUTE-GARONNE	43.745819;1.364352	

UCS (RRP)	46
-----------	----

HORIZON	PROFONDEUR (cm)	TEXTURE	COULEUR	TRAITS	COMMENTAIRE
HZ1	0-20	AL	Brun		terre végétale
HZ2	20-60	A	Brun		
HZ3					
HZ4					
HZ5					
HZ6					

CAUSE DE L'ARRÊT	RÉSULTAT	CLASSE GEPPA	NAPPE (cm)	CAS PARTICULIER
Profondeur suffisante atteinte	Non humide	autre	-	-

PHOTOS	
CONTEXTE	APRÈS SONDAGE
PROFIL DU SONDAGE	
<p>TEXTURES :</p> <ul style="list-style-type: none"> <li>A : Argileuse / L : Limoneuse / S : Sableux</li> <li>AL : Argilo-limoneuse / AS : Argilo-sableux</li> <li>LA : Limono-argileuse / LS : Limono-sableux</li> <li>SA : Sablo-argileux / SL : Sablo-limoneux</li> <li>SAL : Sablo-argilo-limoneux / ALS : Argilo-limono-sableux</li> <li>LSA : Limono-sablo-argileux / LAS : Limono-argilo-sableux</li> </ul>	<p>Classes GEPPA : IVd</p> <p>Va / Vb / Vc / Vd</p> <p>Vlc / Vld</p> <p>Ha / Hb</p> <p>cas particulier autre (autre sol non humide)</p>

LOT	ID_SONDAGE	ID_HABITAT	DATE	OPÉRATEURS
5	SJO_SP_0003	SJO_HABNZH_1397	20231218	Remy BERRABAH
METEO	COMMUNE	DEPARTEMENT	COORDONNEES GPS (EPSG : 4326)	
Ensoleillé	SAINT-JORY	HAUTE-GARONNE	43.7465845;1.36411529	

UCS (RRP)	46
-----------	----

HORIZON	PROFONDEUR (cm)	TEXTURE	COULEUR	TRAITS	COMMENTAIRE
HZ1	0-20	LA	Brun		
HZ2	20-80	AL	Brun		
HZ3					
HZ4					
HZ4					
HZ6					

CAUSE DE L'ARRÊT	RÉSULTAT	CLASSE GEPPA	NAPPE (cm)	CAS PARTICULIER
Profondeur suffisante atteinte	Non humide	autre	-	-

Suite à donner :



<p>TEXTURES :</p> <ul style="list-style-type: none"> <li>A : Argileuse / L : Limoneuse / S : Sableux</li> <li>AL : Argilo-limoneuse / AS : Argilo-sableux</li> <li>LA : Limono-argileuse / LS : Limono-sableux</li> <li>SA : Sablo-argileux / SL : Sablo-limoneux</li> <li>SAL : Sablo-argilo-limoneux / ALS : Argilo-limono-sableux</li> <li>LSA : Limono-sablo-argileux / LAS : Limono-argilo-sableux</li> </ul>	<p>Classes GEPPA : IVd</p> <p>Va / Vb / Vc / Vd</p> <p>Vlc / Vld</p> <p>Ha / Hb</p>	<p>cas particulier</p> <p>autre (autre sol non humide)</p>
--	---	--



LOT	ID_SONDAGE	ID_HABITAT	DATE	OPÉRATEURS
5	SJO_SP_0004	SJO_HABNZH_1440	20231218	Cyril LAVOYE
METEO	COMMUNE	DEPARTEMENT	COORDONNEES GPS (EPSG : 4326)	
Ensoleillé	Saint-Jory	HAUTE-GARONNE	43.74696901;1.364935012	

UCS (RRP)	46
-----------	----

HORIZON	PROFONDEUR (cm)	TEXTURE	COULEUR	TRAITS	COMMENTAIRE
HZ1	0-10	AL	BRUN-NOIR		
HZ2	10-40	AL	BRUN-JAUNE		
HZ3	40-70	LA	BRUN-JAUNE		
HZ4					
HZ5					
HZ6					

CAUSE DE L'ARRÊT	RÉSULTAT	CLASSE GEPPA	NAPPE (cm)	CAS PARTICULIER
Profondeur suffisante atteinte	Non humide	autre	-	-

Suite à donner :-



<p>TEXTURES :</p> <ul style="list-style-type: none"> <li>A : Argileuse / L : Limoneuse / S : Sableux</li> <li>AL : Argilo-limoneuse / AS : Argilo-sableux</li> <li>LA : Limono-argileuse / LS : Limono-sableux</li> <li>SA : Sablo-argileux / SL : Sablo-limoneux</li> <li>SAL : Sablo-argilo-limoneux / ALS : Argilo-limono-sableux</li> <li>LSA : Limono-sablo-argileux / LAS : Limono-argilo-sableux</li> </ul>	<p>Classes GEPPA : IVd</p> <p>Va / Vb / Vc / Vd</p> <p>Vlc / Vld</p> <p>Ha / Hb</p>	<p>cas particulier</p> <p>autre (autre sol non humide)</p>
--	---	--

LOT	ID_SONDAGE	ID_HABITAT	DATE	OPÉRATEURS
5	SJO_SP_0005	SJO_HABNZH_1397	20231218	Remy BERRABAH
METEO	COMMUNE	DEPARTEMENT	COORDONNEES GPS (EPSG : 4326)	
Nuageux, 10°C	SAINT-JORY	HAUTE-GARONNE	43.7467497, 1.36397060	

UCS (RRP)	46
-----------	----

HORIZON	PROFONDEUR (cm)	TEXTURE	COULEUR	TRAITS	COMMENTAIRE
HZ1	0-20	LA	Brun		
HZ2	20-80	AL	Brun		Traits rédoxiques secondaires
HZ3	80-110	AL	Brun		
HZ4					
HZ5					
HZ6					

CAUSE DE L'ARRÊT	RÉSULTAT	CLASSE GEPPA	NAPPE (cm)	CAS PARTICULIER
Profondeur suffisante atteinte	Non humide	autre	-	-

Suite à donner :

PHOTOS	
CONTEXTE	APRÈS SONDAGE
	
PROFIL DU SONDAGE	
	
<b>TEXTURES :</b> A : Argileuse / L : Limoneuse / S : Sableux AL : Argilo-limoneuse / AS : Argilo-sableux LA : Limono-argileuse / LS : Limono-sableux SA : Sablo-argileux / SL : Sablo-limoneux SAL : Sablo-argilo-limoneux / ALS : Argilo-limono-sableux LSA : Limono-sablo-argileux / LAS : Limono-argilo-sableux	<b>Classes GEPPA :</b> IVd Va / Vb / Vc / Vd Vlc / Vld Ha / Hb cas particulier autre (autre sol non humide)

LOT	ID_SONDAGE	ID_HABITAT	DATE	OPÉRATEURS
5	SJO_SP_0006	SJO_HABNZH_0465	20231218	Aurelie JEANJEAN
METEO	COMMUNE	DEPARTEMENT	COORDONNEES GPS (EPSG : 4326)	
Ensoleillé, 9°C	Saint-Jory	HAUTE-GARONNE	43.7473125;1.3638172	

UCS (RRP)	46
-----------	----

HORIZON	PROFONDEUR (cm)	TEXTURE	COULEUR	TRAITS	COMMENTAIRE
HZ1	0-30	AL	Brun		Abondance en graves
HZ2					
HZ3					
HZ4					

CAUSE DE L'ARRÊT	RÉSULTAT	CLASSE GEPPA	NAPPE (cm)	CAS PARTICULIER
Trop graveleux ou caillouteux	Non conclusif	non déterminée	-	-

Interprété non humide à l'aide du point 0011

PHOTOS	
CONTEXTE	APRÈS SONDAGE
	
PROFIL DU SONDAGE	
	
<b>TEXTURES :</b> A : Argileuse / L : Limoneuse / S : Sableux AL : Argilo-limoneuse / AS : Argilo-sableux LA : Limono-argileuse / LS : Limono-sableux SA : Sablo-argileux / SL : Sablo-limoneux SAL : Sablo-argilo-limoneux / ALS : Argilo-limono-sableux LSA : Limono-sablo-argileux / LAS : Limono-argilo-sableux	<b>Classes GEPPA :</b> IVd Va / Vb / Vc / Vd Vlc / Vld Ha / Hb cas particulier autre (autre sol non humide)





LOT	ID_SONDAGE	ID_HABITAT	DATE	OPÉRATEURS
5	SJO_SP_0007	SJO_HABNZH_1440	20231218	Cyril LAVOYE
METEO	COMMUNE	DEPARTEMENT	COORDONNEES GPS (EPSG : 4326)	
Ensoleillé	Saint-Jory	HAUTE-GARONNE	43.74792999;1.364677017	

UCS (RRP)	46
-----------	----

HORIZON	PROFONDEUR (cm)	TEXTURE	COULEUR	TRAITS	COMMENTAIRE
HZ1	0-10	AL	BRUN-NOIR		
HZ2	10-70	AL	BRUN-JAUNE		
HZ3					
HZ4					
HZ5					
HZ6					

CAUSE DE L'ARRÊT	RÉSULTAT	CLASSE GEPPA	NAPPE (cm)	CAS PARTICULIER
Profondeur suffisante atteinte	Non humide	autre	-	-

Suite à donner : -

PHOTOS	
CONTEXTE	APRÈS SONDAGE
	
PROFIL DU SONDAGE	
	
<p>TEXTURES :</p> <ul style="list-style-type: none"> <li>A : Argileuse / L : Limoneuse / S : Sableux</li> <li>AL : Argilo-limoneuse / AS : Argilo-sableux</li> <li>LA : Limono-argileuse / LS : Limono-sableux</li> <li>SA : Sablo-argileux / SL : Sablo-limoneux</li> <li>SAL : Sablo-argilo-limoneux / ALS : Argilo-limono-sableux</li> <li>LSA : Limono-sablo-argileux / LAS : Limono-argilo-sableux</li> </ul>	<p>Classes GEPPA : IVd</p> <p>Va / Vb / Vc / Vd</p> <p>Vlc / Vld</p> <p>Ha / Hb</p> <p>cas particulier autre (autre sol non humide)</p>

LOT	ID_SONDAGE	ID_HABITAT	DATE	OPÉRATEURS
5	SJO_SP_0008	SJO_HABNZH_1440	20231218	Cyril LAVOYE
METEO	COMMUNE	DEPARTEMENT	COORDONNEES GPS (EPSG : 4326)	
Ensoleillé	Saint-Jory	HAUTE-GARONNE	43.74812101;1.365213962	

UCS (RRP)	46
-----------	----

HORIZON	PROFONDEUR (cm)	TEXTURE	COULEUR	TRAITS	COMMENTAIRE
HZ1	0-5	AL	BRUN-NOIR		
HZ2	5-70	LA	BRUN-JAUNE		
HZ3					
HZ4					
HZ5					
HZ6					

CAUSE DE L'ARRÊT	RÉSULTAT	CLASSE GEPPA	NAPPE (cm)	CAS PARTICULIER
Profondeur suffisante atteinte	Non humide	autre	-	-

Suite à donner : -

PHOTOS	
CONTEXTE	APRÈS SONDAGE
	
PROFIL DU SONDAGE	
	
<p>TEXTURES :</p> <ul style="list-style-type: none"> <li>A : Argileuse / L : Limoneuse / S : Sableux</li> <li>AL : Argilo-limoneuse / AS : Argilo-sableux</li> <li>LA : Limono-argileuse / LS : Limono-sableux</li> <li>SA : Sablo-argileux / SL : Sablo-limoneux</li> <li>SAL : Sablo-argilo-limoneux / ALS : Argilo-limono-sableux</li> <li>LSA : Limono-sablo-argileux / LAS : Limono-argilo-sableux</li> </ul>	<p>Classes GEPPA : IVd</p> <p>Va / Vb / Vc / Vd</p> <p>Vlc / Vld</p> <p>Ha / Hb</p> <p>cas particulier autre (autre sol non humide)</p>



LOT	ID_SONDAGE	ID_HABITAT	DATE	OPÉRATEURS
5	SJO_SP_0009	SJO_HABNZH_1427	20231218	Remy BERRABAH
METEO	COMMUNE	DEPARTEMENT	COORDONNEES GPS (EPSG : 4326)	
Ensoleillé	SAINT-JORY	HAUTE-GARONNE	43.7481780,1.36339799	

UCS (RRP)	46
-----------	----

HORIZON	PROFONDEUR (cm)	TEXTURE	COULEUR	TRAITS	COMMENTAIRE
HZ1	0-25	A	Brun		
HZ2	25-45	A	Brun		
HZ3					
HZ4					
HZ4					
HZ6					

CAUSE DE L'ARRÊT	RÉSULTAT	CLASSE GEPPA	NAPPE (cm)	CAS PARTICULIER
Profondeur suffisante atteinte	Non conclusif	Non déterminée	-	-

interprété non humide à l'aide du point 0005



<p>TEXTURES :</p> <p>A : Argileuse / L : Limoneuse / S : Sableux</p> <p>AL : Argilo-limoneuse / AS : Argilo-sableux</p> <p>LA : Limono-argileuse / LS : Limono-sableux</p> <p>SA : Sablo-argileux / SL : Sablo-limoneux</p> <p>SAL : Sablo-argilo-limoneux / ALS : Argilo-limono-sableux</p> <p>LSA : Limono-sablo-argileux / LAS : Limono-argilo-sableux</p>	<p>Classes GEPPA : IVd</p> <p>Va / Vb / Vc / Vd</p> <p>Vlc / Vld</p> <p>Ha / Hb</p>	<p>cas particulier</p> <p>autre (autre sol non humide)</p>
---	---	--


LOT	ID_SONDAGE	ID_HABITAT	DATE	OPÉRATEURS
5	SJO_SP_0010	SJO_HABNZH_1440	20231218	Cyril LAVOYE
METEO	COMMUNE	DEPARTEMENT	COORDONNEES GPS (EPSG : 4326)	
Ensoleillé	Saint-Jory	HAUTE-GARONNE	43.74826703;1.36449798	

UCS (RRP)	46
-----------	----

HORIZON	PROFONDEUR (cm)	TEXTURE	COULEUR	TRAITS	COMMENTAIRE
HZ1	0-10	AL	BRUN-NOIR		
HZ2	10-70	AL	BRUN-JAUNE		
HZ3					
HZ4					
HZ5					
HZ6					

CAUSE DE L'ARRÊT	RÉSULTAT	CLASSE GEPPA	NAPPE (cm)	CAS PARTICULIER
Profondeur suffisante atteinte	Non humide	autre	-	-

Suite à donner : -



<p>TEXTURES :</p> <p>A : Argileuse / L : Limoneuse / S : Sableux</p> <p>AL : Argilo-limoneuse / AS : Argilo-sableux</p> <p>LA : Limono-argileuse / LS : Limono-sableux</p> <p>SA : Sablo-argileux / SL : Sablo-limoneux</p> <p>SAL : Sablo-argilo-limoneux / ALS : Argilo-limono-sableux</p> <p>LSA : Limono-sablo-argileux / LAS : Limono-argilo-sableux</p>	<p>Classes GEPPA : IVd</p> <p>Va / Vb / Vc / Vd</p> <p>Vlc / Vld</p> <p>Ha / Hb</p>	<p>cas particulier</p> <p>autre (autre sol non humide)</p>
---	---	--

LOT	ID_SONDAGE	ID_HABITAT	DATE	OPÉRATEURS
5	SJO_SP_0011	SJO_HABNZH_1465	20231218	Aurelie JEANJEAN
METEO	COMMUNE	DEPARTEMENT	COORDONNEES GPS (EPSG : 4326)	
Ensoleillé, 9°C	Saint-Jory	HAUTE-GARONNE	43.7486543;1.3631528	

UCS (RRP)	46
-----------	----

HORIZON	PROFONDEUR (cm)	TEXTURE	COULEUR	TRAITS	COMMENTAIRE
HZ1	0-20	AL	Brun		
HZ2	20-60	A	Brun		abondance en graves
HZ3					
HZ4					

CAUSE DE L'ARRÊT	RÉSULTAT	CLASSE GEPPA	NAPPE (cm)	CAS PARTICULIER
Profondeur suffisante atteinte	Non humide	autre	-	-

PHOTOS	
CONTEXTE	APRÈS SONDAGE
PROFIL DU SONDAGE	
<b>TEXTURES :</b> A : Argileuse / L : Limoneuse / S : Sableux AL : Argilo-limoneuse / AS : Argilo-sableux LA : Limono-argileuse / LS : Limono-sableux SA : Sablo-argileux / SL : Sablo-limoneux SAL : Sablo-argilo-limoneux / ALS : Argilo-limono-sableux LSA : Limono-sablo-argileux / LAS : Limono-argilo-sableux	<b>Classes GEPPA :</b> IVd Va / Vb / Vc / Vd Vlc / Vld Ha / Hb cas particulier autre (autre sol non humide)

LOT	ID_SONDAGE	ID_HABITAT	DATE	OPÉRATEURS
5	SJO_SP_0012	SJO_HABNZH_1440	20231218	Cyril LAVOYE
METEO	COMMUNE	DEPARTEMENT	COORDONNEES GPS (EPSG : 4326)	
Ensoleillé	Saint-Jory	HAUTE-GARONNE	43.74909901;1.364031024	

UCS (RRP)	46
-----------	----

HORIZON	PROFONDEUR (cm)	TEXTURE	COULEUR	TRAITS	COMMENTAIRE
HZ1	0-5	AL	BRUN-NOIR		
HZ2	5-50	AL	BRUN-JAUNE		(g)
HZ3					
HZ4					
HZ5					
HZ6					

CAUSE DE L'ARRÊT	RÉSULTAT	CLASSE GEPPA	NAPPE (cm)	CAS PARTICULIER
Profondeur suffisante atteinte	Non humide	autre	-	-

Suite à donner : -

PHOTOS	
CONTEXTE	APRÈS SONDAGE
PROFIL DU SONDAGE	
<b>TEXTURES :</b> A : Argileuse / L : Limoneuse / S : Sableux AL : Argilo-limoneuse / AS : Argilo-sableux LA : Limono-argileuse / LS : Limono-sableux SA : Sablo-argileux / SL : Sablo-limoneux SAL : Sablo-argilo-limoneux / ALS : Argilo-limono-sableux LSA : Limono-sablo-argileux / LAS : Limono-argilo-sableux	<b>Classes GEPPA :</b> IVd Va / Vb / Vc / Vd Vlc / Vld Ha / Hb cas particulier autre (autre sol non humide)

LOT	ID_SONDAGE	ID_HABITAT	DATE	OPÉRATEURS
5	SJO_SP_0013	SJO_HABNZH_0467	20231218	Remy BERRABAH
METEO	COMMUNE	DEPARTEMENT	COORDONNEES GPS (EPSG : 4326)	
Ensoleillé	SAINT-JORY	HAUTE-GARONNE	43.7497843,1.3626620	

UCS (RRP)	46
-----------	----

HORIZON	PROFONDEUR (cm)	TEXTURE	COULEUR	TRAITS	COMMENTAIRE
HZ1	0-20	LA	Brun		
HZ2	20-80	AL	Brun		
HZ3					
HZ4					
HZ4					
HZ6					

CAUSE DE L'ARRÊT	RÉSULTAT	CLASSE GEPPA	NAPPE (cm)	CAS PARTICULIER
Profondeur suffisante atteinte	Non humide	autre	-	-

Suite à donner :



<p>TEXTURES :</p> <p>A : Argileuse / L : Limoneuse / S : Sableux</p> <p>AL : Argilo-limoneuse / AS : Argilo-sableux</p> <p>LA : Limono-argileuse / LS : Limono-sableux</p> <p>SA : Sablo-argileux / SL : Sablo-limoneux</p> <p>SAL : Sablo-argilo-limoneux / ALS : Argilo-limono-sableux</p> <p>LSA : Limono-sablo-argileux / LAS : Limono-argilo-sableux</p>	<p>Classes GEPPA : IVd</p> <p>Va / Vb / Vc / Vd</p> <p>Vlc / Vld</p> <p>Ha / Hb</p>	<p>cas particulier</p> <p>autre (autre sol non humide)</p>
---	---	--

LOT	ID_SONDAGE	ID_HABITAT	DATE	OPÉRATEURS
5	SJO_SP_0015	SJO_HABNZH_1440	20231218	Cyril LAVOYE
METEO	COMMUNE	DEPARTEMENT	COORDONNEES GPS (EPSG : 4326)	
Ensoleillé	Saint-Jory	HAUTE-GARONNE	43.74992497;1.363651994	

UCS (RRP)	46
-----------	----

HORIZON	PROFONDEUR (cm)	TEXTURE	COULEUR	TRAITS	COMMENTAIRE
HZ1	0-5	AL	BRUN-NOIR		
HZ2	5-70	AL	BRUN-JAUNE		Traits rédoxiques
HZ3					
HZ4					
HZ5					
HZ6					

CAUSE DE L'ARRÊT	RÉSULTAT	CLASSE GEPPA	NAPPE (cm)	CAS PARTICULIER
Profondeur suffisante atteinte	Non humide	autre	-	-

Anthroposol



<p>TEXTURES :</p> <p>A : Argileuse / L : Limoneuse / S : Sableux</p> <p>AL : Argilo-limoneuse / AS : Argilo-sableux</p> <p>LA : Limono-argileuse / LS : Limono-sableux</p> <p>SA : Sablo-argileux / SL : Sablo-limoneux</p> <p>SAL : Sablo-argilo-limoneux / ALS : Argilo-limono-sableux</p> <p>LSA : Limono-sablo-argileux / LAS : Limono-argilo-sableux</p>	<p>Classes GEPPA : IVd</p> <p>Va / Vb / Vc / Vd</p> <p>Vlc / Vld</p> <p>Ha / Hb</p>	<p>cas particulier</p> <p>autre (autre sol non humide)</p>
---	---	--

LOT	ID_SONDAGE	ID_HABITAT	DATE	OPÉRATEURS
5	SJO_SP_0017	SJO_HABNZH_1440	20231218	Cyril LAVOYE
METEO	COMMUNE	DEPARTEMENT	COORDONNEES GPS (EPSG : 4326)	
Ensoleillé	Saint-Jory	HAUTE-GARONNE	43.75043199;1.363459965	

UCS (RRP)	46
-----------	----

HORIZON	PROFONDEUR (cm)	TEXTURE	COULEUR	TRAITS	COMMENTAIRE
HZ1	0-5	AL	BRUN-NOIR		
HZ2	5-80	AL	BRUN-JAUNE		Traits rédoxiques
HZ3					
HZ4					
HZ5					
HZ6					

CAUSE DE L'ARRÊT	RÉSULTAT	CLASSE GEPPA	NAPPE (cm)	CAS PARTICULIER
Profondeur suffisante atteinte	Non humide	autre	-	-

Anthrosol

PHOTOS	
CONTEXTE	APRÈS SONDAGE
PROFIL DU SONDAGE	
<p>TEXTURES :</p> <ul style="list-style-type: none"> <li>A : Argileuse / L : Limoneuse / S : Sableux</li> <li>AL : Argilo-limoneuse / AS : Argilo-sableux</li> <li>LA : Limono-argileuse / LS : Limono-sableux</li> <li>SA : Sablo-argileux / SL : Sablo-limoneux</li> <li>SAL : Sablo-argilo-limoneux / ALS : Argilo-limono-sableux</li> <li>LSA : Limono-sablo-argileux / LAS : Limono-argilo-sableux</li> </ul>	<p>Classes GEPPA : IVd</p> <ul style="list-style-type: none"> <li>Va / Vb / Vc / Vd</li> <li>Vic / Vid</li> <li>Ha / Hb</li> </ul> <p>cas particulier autre (autre sol non humide)</p>

LOT	ID_SONDAGE	ID_HABITAT	DATE	OPÉRATEURS
5	SJO_SP_0018	SJO_HABNZH_0467	20231218	Remy BERRABAH
METEO	COMMUNE	DEPARTEMENT	COORDONNEES GPS (EPSG : 4326)	
Ensoleillé	SAINT-JORY	HAUTE-GARONNE	43.7503924,1.36228469	

UCS (RRP)	46
-----------	----

HORIZON	PROFONDEUR (cm)	TEXTURE	COULEUR	TRAITS	COMMENTAIRE
HZ1	0-20	LA	Brun		
HZ2	20-80	AL	Brun		
HZ3					
HZ4					
HZ5					
HZ6					

CAUSE DE L'ARRÊT	RÉSULTAT	CLASSE GEPPA	NAPPE (cm)	CAS PARTICULIER
Profondeur suffisante atteinte	Non humide	autre	-	-

Suite à donner :

PHOTOS	
CONTEXTE	APRÈS SONDAGE
PROFIL DU SONDAGE	
<p>TEXTURES :</p> <ul style="list-style-type: none"> <li>A : Argileuse / L : Limoneuse / S : Sableux</li> <li>AL : Argilo-limoneuse / AS : Argilo-sableux</li> <li>LA : Limono-argileuse / LS : Limono-sableux</li> <li>SA : Sablo-argileux / SL : Sablo-limoneux</li> <li>SAL : Sablo-argilo-limoneux / ALS : Argilo-limono-sableux</li> <li>LSA : Limono-sablo-argileux / LAS : Limono-argilo-sableux</li> </ul>	<p>Classes GEPPA : IVd</p> <ul style="list-style-type: none"> <li>Va / Vb / Vc / Vd</li> <li>Vic / Vid</li> <li>Ha / Hb</li> </ul> <p>cas particulier autre (autre sol non humide)</p>




LOT	ID_SONDAGE	ID_HABITAT	DATE	OPÉRATEURS
5	SJO_SP_0019	SJO_HABNZH_1401	20231218	Cyril LAVOYE
METEO	COMMUNE	DEPARTEMENT	COORDONNEES GPS (EPSG : 4326)	
Ensoleillé	Saint-Jory	HAUTE-GARONNE	43.75090599;1.364009985	

UCS (RRP)	46
-----------	----

HORIZON	PROFONDEUR (cm)	TEXTURE	COULEUR	TRAITS	COMMENTAIRE
HZ1	0-5	AL	BRUN-NOIR		
HZ2	5-65	AL	BRUN-JAUNE		
HZ3					
HZ4					
HZ5					
HZ6					

CAUSE DE L'ARRÊT	RÉSULTAT	CLASSE GEPPA	NAPPE (cm)	CAS PARTICULIER
Profondeur suffisante atteinte	Non humide	autre	-	-

Suite à donner : -




PHOTOS	
CONTEXTE	APRÈS SONDAGE
	
PROFIL DU SONDAGE	
	
<p>TEXTURES :</p> <ul style="list-style-type: none"> <li>A : Argileuse / L : Limoneuse / S : Sableux</li> <li>AL : Argilo-limoneuse / AS : Argilo-sableux</li> <li>LA : Limono-argileuse / LS : Limono-sableux</li> <li>SA : Sablo-argileux / SL : Sablo-limoneux</li> <li>SAL : Sablo-argilo-limoneux / ALS : Argilo-limono-sableux</li> <li>LSA : Limono-sablo-argileux / LAS : Limono-argilo-sableux</li> </ul>	<p>Classes GEPPA : IVd</p> <ul style="list-style-type: none"> <li>Va / Vb / Vc / Vd</li> <li>Vlc / Vld</li> <li>Ha / Hb</li> </ul> <p>cas particulier autre (autre sol non humide)</p>

LOT	ID_SONDAGE	ID_HABITAT	DATE	OPÉRATEURS
5	SJO_SP_0020	SJO_HABNZH_0467	20231218	Aurelie JEANJEAN
METEO	COMMUNE	DEPARTEMENT	COORDONNEES GPS (EPSG : 4326)	
Ensoleillé, 9°C	Saint-Jory	HAUTE-GARONNE	43.75113402;1.36196319	

UCS (RRP)	46
-----------	----

HORIZON	PROFONDEUR (cm)	TEXTURE	COULEUR	TRAITS	COMMENTAIRE
HZ1	0-20	AL	Brun		terre végétale
HZ2	20-60	A	Brun		
HZ3					
HZ4					
HZ5					
HZ6					

CAUSE DE L'ARRÊT	RÉSULTAT	CLASSE GEPPA	NAPPE (cm)	CAS PARTICULIER
Profondeur suffisante atteinte	Non humide	autre	-	-

PHOTOS	
CONTEXTE	APRÈS SONDAGE
	
PROFIL DU SONDAGE	
	
<p>TEXTURES :</p> <ul style="list-style-type: none"> <li>A : Argileuse / L : Limoneuse / S : Sableux</li> <li>AL : Argilo-limoneuse / AS : Argilo-sableux</li> <li>LA : Limono-argileuse / LS : Limono-sableux</li> <li>SA : Sablo-argileux / SL : Sablo-limoneux</li> <li>SAL : Sablo-argilo-limoneux / ALS : Argilo-limono-sableux</li> <li>LSA : Limono-sablo-argileux / LAS : Limono-argilo-sableux</li> </ul>	<p>Classes GEPPA : IVd</p> <ul style="list-style-type: none"> <li>Va / Vb / Vc / Vd</li> <li>Vlc / Vld</li> <li>Ha / Hb</li> </ul> <p>cas particulier autre (autre sol non humide)</p>

LOT	ID_SONDAGE	ID_HABITAT	DATE	OPÉRATEURS
5	SJO_SP_0021	SJO_HABNZH_1401	20231218	Cyril LAVOYE
METEO	COMMUNE	DEPARTEMENT	COORDONNEES GPS (EPSG : 4326)	
Ensoleillé	Saint-Jory	HAUTE-GARONNE	43.75163203;1.363761965	

UCS (RRP)	46
-----------	----

HORIZON	PROFONDEUR (cm)	TEXTURE	COULEUR	TRAITS	COMMENTAIRE
HZ1	0-5	AL	BRUN-NOIR		
HZ2	5-40	AL	BRUN-JAUNE	Traits rédoxiques	
HZ3	40-60	LA	BRUN-JAUNE		(g)
HZ4					
HZ5					
HZ6					

CAUSE DE L'ARRÊT	RÉSULTAT	CLASSE GEPPA	NAPPE (cm)	CAS PARTICULIER
Profondeur suffisante atteinte	Non humide	autre	-	-

PHOTOS	
CONTEXTE	APRÈS SONDAGE
PROFIL DU SONDAGE	
<b>TEXTURES :</b> A : Argileuse / L : Limoneuse / S : Sableux AL : Argilo-limoneuse / AS : Argilo-sableux LA : Limono-argileuse / LS : Limono-sableux SA : Sablo-argileux / SL : Sablo-limoneux SAL : Sablo-argilo-limoneux / ALS : Argilo-limono-sableux LSA : Limono-sablo-argileux / LAS : Limono-argilo-sableux	<b>Classes GEPPA :</b> IVd Va / Vb / Vc / Vd Vlc / Vld Ha / Hb cas particulier autre (autre sol non humide)

LOT	ID_SONDAGE	ID_HABITAT	DATE	OPÉRATEURS
5	SJO_SP_0022	SJO_HABNZH_0467	20231218	Remy BERRABAH
METEO	COMMUNE	DEPARTEMENT	COORDONNEES GPS (EPSG : 4326)	
Ensoleillé	SAINT-JORY	HAUTE-GARONNE	43.7519383;1.3613883	

UCS (RRP)	46
-----------	----

HORIZON	PROFONDEUR (cm)	TEXTURE	COULEUR	TRAITS	COMMENTAIRE
HZ1	0-10	LA	Brun		EG
HZ2	10-70	LAS	Brun		
HZ3					
HZ4					
HZ5					
HZ6					

CAUSE DE L'ARRÊT	RÉSULTAT	CLASSE GEPPA	NAPPE (cm)	CAS PARTICULIER
Profondeur suffisante atteinte	Non humide	autre	-	-

Suite à donner :

PHOTOS	
CONTEXTE	APRÈS SONDAGE
PROFIL DU SONDAGE	
<b>TEXTURES :</b> A : Argileuse / L : Limoneuse / S : Sableux AL : Argilo-limoneuse / AS : Argilo-sableux LA : Limono-argileuse / LS : Limono-sableux SA : Sablo-argileux / SL : Sablo-limoneux SAL : Sablo-argilo-limoneux / ALS : Argilo-limono-sableux LSA : Limono-sablo-argileux / LAS : Limono-argilo-sableux	<b>Classes GEPPA :</b> IVd Va / Vb / Vc / Vd Vlc / Vld Ha / Hb cas particulier autre (autre sol non humide)

LOT	ID_SONDAGE	ID_HABITAT	DATE	OPÉRATEURS
5	SJO_SP_0023	SJO_HABNZH_1399	20231218	Cyril LAVOYE
METEO	COMMUNE	DEPARTEMENT	COORDONNEES GPS (EPSG : 4326)	
Ensoleillé	Saint-Jory	HAUTE-GARONNE	43.75178399;1.362877003	

UCS (RRP)	46
-----------	----

HORIZON	PROFONDEUR (cm)	TEXTURE	COULEUR	TRAITS	COMMENTAIRE
HZ1	0-10	A	GRIS		remblai
HZ2	10-70	A	GRIS		Traits rédoxiques
HZ3	70-110	A	BRUN-JAUNE		Traits rédoxiques
HZ4					
HZ5					
HZ6					

CAUSE DE L'ARRÊT	RÉSULTAT	CLASSE GEPPA	NAPPE (cm)	CAS PARTICULIER
Profondeur suffisante atteinte	Non humide	autre	-	-

Anthroposol

PHOTOS	
CONTEXTE	APRÈS SONDAGE
PROFIL DU SONDAGE	
<p>TEXTURES : A : Argileuse / L : Limoneuse / S : Sableux AL : Argilo-limoneuse / AS : Argilo-sableux LA : Limono-argileuse / LS : Limono-sableux SA : Sablo-argileux / SL : Sablo-limoneux SAL : Sablo-argilo-limoneux / ALS : Argilo-limono-sableux LSA : Limono-sablo-argileux / LAS : Limono-argilo-sableux</p>	<p>Classes GEPPA : IVd cas particulier Va / Vb / Vc / Vd autre (autre sol non humide) Vlc / Vld Ha / Hb</p>

LOT	ID_SONDAGE	ID_HABITAT	DATE	OPÉRATEURS
5	SJO_SP_0024	SJO_HABNZH_0467	20231218	Remy BERRABAH
METEO	COMMUNE	DEPARTEMENT	COORDONNEES GPS (EPSG : 4326)	
Ensoleillé	SAINT-JORY	HAUTE-GARONNE	43.752312;1.3615308	

UCS (RRP)	46
-----------	----

HORIZON	PROFONDEUR (cm)	TEXTURE	COULEUR	TRAITS	COMMENTAIRE
HZ1	0-20	LA	Brun		
HZ2	20-60	LA	Brun		
HZ3					
HZ4					
HZ5					
HZ6					

CAUSE DE L'ARRÊT	RÉSULTAT	CLASSE GEPPA	NAPPE (cm)	CAS PARTICULIER
Profondeur suffisante atteinte	Non humide	autre	-	-

Suite à donner :

PHOTOS	
CONTEXTE	APRÈS SONDAGE
PROFIL DU SONDAGE	
<p>TEXTURES : A : Argileuse / L : Limoneuse / S : Sableux AL : Argilo-limoneuse / AS : Argilo-sableux LA : Limono-argileuse / LS : Limono-sableux SA : Sablo-argileux / SL : Sablo-limoneux SAL : Sablo-argilo-limoneux / ALS : Argilo-limono-sableux LSA : Limono-sablo-argileux / LAS : Limono-argilo-sableux</p>	<p>Classes GEPPA : IVd cas particulier Va / Vb / Vc / Vd autre (autre sol non humide) Vlc / Vld Ha / Hb</p>

LOT	ID_SONDAGE	ID_HABITAT	DATE	OPÉRATEURS
5	SJO_SP_0025	SJO_HABNZH_0467	20231218	Aurelie JEANJEAN
METEO	COMMUNE	DEPARTEMENT	COORDONNEES GPS (EPSG : 4326)	
Ensoleillé, 9°C	Saint-Jory	HAUTE-GARONNE	43.7526206;1.3613345	

UCS (RRP)	46
-----------	----

HORIZON	PROFONDEUR (cm)	TEXTURE	COULEUR	TRAITS	COMMENTAIRE
HZ1	0-45	AL	Brun		abondance en graves
HZ2					
HZ3					
HZ4					

CAUSE DE L'ARRÊT	RÉSULTAT	CLASSE GEPPA	NAPPE (cm)	CAS PARTICULIER
Trop graveleux ou caillouteux	Non conclusif	Non déterminée	-	-

interprété non humide à l'aide du point 0020

PHOTOS	
CONTEXTE	APRÈS SONDAGE
PROFIL DU SONDAGE	
<b>TEXTURES :</b> A : Argileuse / L : Limoneuse / S : Sableux AL : Argilo-limoneuse / AS : Argilo-sableux LA : Limono-argileuse / LS : Limono-sableux SA : Sablo-argileux / SL : Sablo-limoneux SAL : Sablo-argilo-limoneux / ALS : Argilo-limono-sableux LSA : Limono-sablo-argileux / LAS : Limono-argilo-sableux	<b>Classes GEPPA :</b> IVd Va / Vb / Vc / Vd Vc / Vld Ha / Hb cas particulier autre (autre sol non humide)

LOT	ID_SONDAGE	ID_HABITAT	DATE	OPÉRATEURS
5	SJO_SP_0026	SJO_HABNZH_0465	20231218	Remy BERRABAH
METEO	COMMUNE	DEPARTEMENT	COORDONNEES GPS (EPSG : 4326)	
Ensoleillé	SAINT-JORY	HAUTE-GARONNE	43.753125;1.36127670	

UCS (RRP)	46
-----------	----

HORIZON	PROFONDEUR (cm)	TEXTURE	COULEUR	TRAITS	COMMENTAIRE
HZ1	0-15	LA	Brun		
HZ2	15-50	AL	Gris-marron		
HZ3					
HZ4					
HZ4					
HZ6					

CAUSE DE L'ARRÊT	RÉSULTAT	CLASSE GEPPA	NAPPE (cm)	CAS PARTICULIER
Horizon M, R ou D atteint	Non humide	autre	-	-

Suite à donner :

PHOTOS	
CONTEXTE	APRÈS SONDAGE
PROFIL DU SONDAGE	
<b>TEXTURES :</b> A : Argileuse / L : Limoneuse / S : Sableux AL : Argilo-limoneuse / AS : Argilo-sableux LA : Limono-argileuse / LS : Limono-sableux SA : Sablo-argileux / SL : Sablo-limoneux SAL : Sablo-argilo-limoneux / ALS : Argilo-limono-sableux LSA : Limono-sablo-argileux / LAS : Limono-argilo-sableux	<b>Classes GEPPA :</b> IVd Va / Vb / Vc / Vd Vc / Vld Ha / Hb cas particulier autre (autre sol non humide)

LOT	ID_SONDAGE	ID_HABITAT	DATE	OPÉRATEURS
5	SJO_SP_0030	SJO_HABNZH_1438	20231218	Cyril LAVOYE
METEO	COMMUNE	DEPARTEMENT	COORDONNEES GPS (EPSG : 4326)	
Ensoleillé	Saint-Jory	HAUTE-GARONNE	43.75496702;1.362386997	

UCS (RRP)	46
-----------	----

HORIZON	PROFONDEUR (cm)	TEXTURE	COULEUR	TRAITS	COMMENTAIRE
HZ1	0-5	AL	BRUN-NOIR		
HZ2	5-25	AL	BRUN-JAUNE		(g) avec quelques galets
HZ3	25-60	LA	BRUN-JAUNE		Quelques galets
HZ4					
HZ5					
HZ6					

CAUSE DE L'ARRÊT	RÉSULTAT	CLASSE GEPPA	NAPPE (cm)	CAS PARTICULIER
Profondeur suffisante atteinte	Non humide	autre	-	-

Suite à donner : -

PHOTOS	
CONTEXTE	APRÈS SONDAGE
PROFIL DU SONDAGE	
<b>TEXTURES :</b> A : Argileuse / L : Limoneuse / S : Sableux AL : Argilo-limoneuse / AS : Argilo-sableux LA : Limono-argileuse / LS : Limono-sableux SA : Sablo-argileux / SL : Sablo-limoneux SAL : Sablo-argilo-limoneux / ALS : Argilo-limono-sableux LSA : Limono-sablo-argileux / LAS : Limono-argilo-sableux	<b>Classes GEPPA :</b> IVd Va / Vb / Vc / Vd Vlc / Vid Ha / Hb cas particulier autre (autre sol non humide)

LOT	ID_SONDAGE	ID_HABITAT	DATE	OPÉRATEURS
5	SJO_SP_0031	SJO_HABNZH_1438	20231218	Cyril LAVOYE
METEO	COMMUNE	DEPARTEMENT	COORDONNEES GPS (EPSG : 4326)	
Ensoleillé	Saint-Jory	HAUTE-GARONNE	43.75501899;1.361907972	

UCS (RRP)	46
-----------	----

HORIZON	PROFONDEUR (cm)	TEXTURE	COULEUR	TRAITS	COMMENTAIRE
HZ1	0-5	AL	BRUN-NOIR		
HZ2	5-40	AL	BRUN-JAUNE		(g) avec quelques galets
HZ3	40-70	LA	BRUN-JAUNE		Quelques galets
HZ4					
HZ5					
HZ6					

CAUSE DE L'ARRÊT	RÉSULTAT	CLASSE GEPPA	NAPPE (cm)	CAS PARTICULIER
Profondeur suffisante atteinte	Non humide	autre	-	-

Suite à donner : -

PHOTOS	
CONTEXTE	APRÈS SONDAGE
PROFIL DU SONDAGE	
<b>TEXTURES :</b> A : Argileuse / L : Limoneuse / S : Sableux AL : Argilo-limoneuse / AS : Argilo-sableux LA : Limono-argileuse / LS : Limono-sableux SA : Sablo-argileux / SL : Sablo-limoneux SAL : Sablo-argilo-limoneux / ALS : Argilo-limono-sableux LSA : Limono-sablo-argileux / LAS : Limono-argilo-sableux	<b>Classes GEPPA :</b> IVd Va / Vb / Vc / Vd Vlc / Vid Ha / Hb cas particulier autre (autre sol non humide)

LOT	ID_SONDAGE	ID_HABITAT	DATE	OPÉRATEURS
5	SJO_SP_0033	SJO_HABNZH_1438	20231218	Cyril LAVOYE
METEO	COMMUNE	DEPARTEMENT	COORDONNEES GPS (EPSG : 4326)	
beau	SAINT-JORY	HAUTE-GARONNE	43.75549097;1.362203015	

UCS (RRP)	46
-----------	----

HORIZON	PROFONDEUR (cm)	TEXTURE	COULEUR	TRAITS	COMMENTAIRE
HZ1	0-5	LA	Brun-jaune		
HZ2	5-70	L	Brun-jaune		
HZ3					
HZ4					
HZ5					
HZ6					

CAUSE DE L'ARRÊT	RÉSULTAT	CLASSE GEPPA	NAPPE (cm)	CAS PARTICULIER
Profondeur suffisante atteinte	Non humide	autre	-	-

Suite à donner : -



PHOTOS	
CONTEXTE	APRÈS SONDAGE
	
PROFIL DU SONDAGE	
	
<b>TEXTURES :</b> A : Argileuse / L : Limoneuse / S : Sableux AL : Argilo-limoneuse / AS : Argilo-sableux LA : Limono-argileuse / LS : Limono-sableux SA : Sablo-argileux / SL : Sablo-limoneux SAL : Sablo-argilo-limoneux / ALS : Argilo-limono-sableux LSA : Limono-sablo-argileux / LAS : Limono-argilo-sableux	<b>Classes GEPPA :</b> Ivd Va / Vb / Vc / Vd Vlc / Vld Ha / Hb cas particulier autre (autre sol non humide)

LOT	ID_SONDAGE	ID_HABITAT	DATE	OPÉRATEURS
5	SJO_SP_0035	SJO_HABNZH_1438	20231218	Elsa YKEN
METEO	COMMUNE	DEPARTEMENT	COORDONNEES GPS (EPSG : 4326)	
Beau temps, 3°C	SAINT-JORY	HAUTE-GARONNE	43.7556819,1.36143930	

UCS (RRP)	46
-----------	----

HORIZON	PROFONDEUR (cm)	TEXTURE	COULEUR	TRAITS	COMMENTAIRE
HZ1	0-5	LSA	Brun foncé	Absence de trait	Eléments grossiers exogènes en surface : sol potentiellement perturbé et remanié
HZ2	5-50	LAS	Brun foncé	Absence de trait	Eléments grossiers : sol potentiellement perturbé et remanié
HZ3	50-65	LA	Brun	Absence de trait	Eléments grossiers : sol potentiellement perturbé et remanié

CAUSE DE L'ARRÊT	RÉSULTAT	CLASSE GEPPA	NAPPE (cm)	CAS PARTICULIER
Profondeur suffisante atteinte	Non humide	Autre	-	-

PHOTOS	
CONTEXTE	APRÈS SONDAGE
	
PROFIL DU SONDAGE	
	
<b>TEXTURE :</b> A : Argileuse / L : Limoneuse / S : Sableux AL : Argilo-limoneuse / AS : Argilo-sableux LA : Limono-argileuse / LS : Limono-sableux SA : Sablo-argileux / SL : Sablo-limoneux SAL : Sablo-argilo-limoneux / ALS : Argilo-limono-sableux LSA : Limono-sablo-argileux / LAS : Limono-argilo-sableux	<b>Classes GEPPA :</b> Ivd Va / Vb / Vc / Vd Vlc / Vld Ha / Hb cas particulier autre (autre sol non humide)

LOT	ID_SONDAGE	ID_HABITAT	DATE	OPÉRATEURS
5	SJO_SP_0036	SJO_HABNZH_1438	20231218	Elsa YKEN
METEO	COMMUNE	DEPARTEMENT	COORDONNEES GPS (EPSG : 4326)	
Beau temps, 3°C	SAINT-JORY	HAUTE-GARONNE	43.756243,1.36182980	
UCS (RRP)		46		

HORIZON	PROFONDEUR (cm)	TEXTURE	COULEUR	TRAITS	COMMENTAIRE
HZ1	0-5	LSA	Brun foncé	Absence de trait	
HZ2	5-55	LAS	Brun foncé	Absence de trait	Nombreux éléments grossiers : sol potentiellement perturbé et remanié
HZ3	55-65	AL	Brun	Absence de trait	Nombreux éléments grossiers : sol potentiellement perturbé et remanié

CAUSE DE L'ARRÊT	RÉSULTAT	CLASSE GEPPA	NAPPE (cm)	CAS PARTICULIER
Profondeur suffisante atteinte	Non humide	Autre	-	-

PHOTOS	
CONTEXTE	APRÈS SONDAGE
PROFIL DU SONDAGE	
<b>TEXTURE :</b> A : Argileuse / L : Limoneuse / S : Sableux AL : Argilo-limoneuse / AS : Argilo-sableux LA : Limono-argileuse / LS : Limono-sableux SA : Sablo-argileux / SL : Sablo-limoneux SAL : Sablo-argilo-limoneux / ALS : Argilo-limono-sableux LSA : Limono-sablo-argileux / LAS : Limono-argilo-sableux	<b>Classes GEPPA :</b> IVd Va / Vb / Vc / Vd Vlc / Vld Ha / Hb cas particulier autre (autre sol non humide)

LOT	ID_SONDAGE	ID_HABITAT	DATE	OPÉRATEURS
5	SJO_SP_0037	SJO_HABNZH_1438	20231218	Elsa YKEN
METEO	COMMUNE	DEPARTEMENT	COORDONNEES GPS (EPSG : 4326)	
Beau temps, 3°C	SAINT-JORY	HAUTE-GARONNE	43.7562103,1.36106470	
UCS (RRP)		46		

HORIZON	PROFONDEUR (cm)	TEXTURE	COULEUR	TRAITS	COMMENTAIRE
HZ1	0-5	LSA	Brun foncé	Absence de trait	
HZ2	5-70	LAS	Brun foncé	Absence de trait	Nombreux éléments grossiers : sol potentiellement perturbé et remanié

CAUSE DE L'ARRÊT	RÉSULTAT	CLASSE GEPPA	NAPPE (cm)	CAS PARTICULIER
Horizon M, R ou D atteint	Non humide	Autre	-	-

PHOTOS	
CONTEXTE	APRÈS SONDAGE
PROFIL DU SONDAGE	
<b>TEXTURE :</b> A : Argileuse / L : Limoneuse / S : Sableux AL : Argilo-limoneuse / AS : Argilo-sableux LA : Limono-argileuse / LS : Limono-sableux SA : Sablo-argileux / SL : Sablo-limoneux SAL : Sablo-argilo-limoneux / ALS : Argilo-limono-sableux LSA : Limono-sablo-argileux / LAS : Limono-argilo-sableux	<b>Classes GEPPA :</b> IVd Va / Vb / Vc / Vd Vlc / Vld Ha / Hb cas particulier autre (autre sol non humide)


LOT	ID_SONDAGE	ID_HABITAT	DATE	OPÉRATEURS
5	SJO_SP_0038	SJO_HABNZH_1308	20231218	Remy BERRABAH
METEO	COMMUNE	DEPARTEMENT	COORDONNEES GPS (EPSG : 4326)	
Ensoleillé	SAINT-JORY	HAUTE-GARONNE	43.7562469,1.35958230	

UCS (RRP)	46
-----------	----

HORIZON	PROFONDEUR (cm)	TEXTURE	COULEUR	TRAITS	COMMENTAIRE
HZ1	0-10	LA	Brun		
HZ2	10-65	A	Ocre		
HZ3					
HZ4					
HZ4					
HZ6					

CAUSE DE L'ARRÊT	RÉSULTAT	CLASSE GEPPA	NAPPE (cm)	CAS PARTICULIER
Profondeur suffisante atteinte	Non humide	autre	-	-

Suite à donner :





<p><b>TEXTURES :</b></p> <p>A : Argileuse / L : Limoneuse / S : Sableux</p> <p>AL : Argilo-limoneuse / AS : Argilo-sableux</p> <p>LA : Limono-argileuse / LS : Limono-sableux</p> <p>SA : Sablo-argileux / SL : Sablo-limoneux</p> <p>SAL : Sablo-argilo-limoneux / ALS : Argilo-limono-sableux</p> <p>LSA : Limono-sablo-argileux / LAS : Limono-argilo-sableux</p>	<p><b>Classes GEPPA :</b> IVd</p> <p>Va / Vb / Vc / Vd</p> <p>Vlc / Vld</p> <p>Ha / Hb</p>	<p>cas particulier</p> <p>autre (autre sol non humide)</p>
--	--	--

LOT	ID_SONDAGE	ID_HABITAT	DATE	OPÉRATEURS
5	SJO_SP_0039	SJO_HABNZH_0487	20231218	Elsa YKEN
METEO	COMMUNE	DEPARTEMENT	COORDONNEES GPS (EPSG : 4326)	
Beau temps, 3°C	SAINT-JORY	HAUTE-GARONNE	43.7567802,1.36177420	

UCS (RRP)	46
-----------	----

HORIZON	PROFONDEUR (cm)	TEXTURE	COULEUR	TRAITS	COMMENTAIRE
HZ1	0-10	LS	Brun	Absence de trait	
HZ2	10-55	LSA	Brun	Absence de trait	
HZ3	55-65	LSA	Brun marron	Absence de trait	(g) Traits d'oxydo-réduction très peu marqués et non significatifs

CAUSE DE L'ARRÊT	RÉSULTAT	CLASSE GEPPA	NAPPE (cm)	CAS PARTICULIER
Profondeur suffisante atteinte	Non humide	autre	-	-



<p><b>TEXTURE :</b></p> <p>A : Argileuse / L : Limoneuse / S : Sableux</p> <p>AL : Argilo-limoneuse / AS : Argilo-sableux</p> <p>LA : Limono-argileuse / LS : Limono-sableux</p> <p>SA : Sablo-argileux / SL : Sablo-limoneux</p> <p>SAL : Sablo-argilo-limoneux / ALS : Argilo-limono-sableux</p> <p>LSA : Limono-sablo-argileux / LAS : Limono-argilo-sableux</p>	<p><b>Classes GEPPA :</b> IVd</p> <p>Va / Vb / Vc / Vd</p> <p>Vlc / Vld</p> <p>Ha / Hb</p>	<p>cas particulier</p> <p>autre (autre sol non humide)</p>
---	--	--

LOT	ID_SONDAGE	ID_HABITAT	DATE	OPÉRATEURS
5	SJO_SP_0040	SJO_HABNZH_0465	20231218	Aurelie JEANJEAN
METEO	COMMUNE	DEPARTEMENT	COORDONNEES GPS (EPSG : 4326)	
Ensoleillé, 9°C	Saint-Jory	HAUTE-GARONNE	43.75717;1.359422	

UCS (RRP)	46
-----------	----

HORIZON	PROFONDEUR (cm)	TEXTURE	COULEUR	TRAITS	COMMENTAIRE
HZ1	0-20	AL	Brun		
HZ2	20-50	A	Brun		
HZ3	50-60	A	Brun-rouille		(g)
HZ4					
HZ5					
HZ6					

CAUSE DE L'ARRÊT	RÉSULTAT	CLASSE GEPPA	NAPPE (cm)	CAS PARTICULIER
Profondeur suffisante atteinte	Non humide	autre	-	-




PHOTOS	
CONTEXTE	APRÈS SONDAGE
	
PROFIL DU SONDAGE	
	
<b>TEXTURES :</b> A : Argileuse / L : Limoneuse / S : Sableux AL : Argilo-limoneuse / AS : Argilo-sableux LA : Limono-argileuse / LS : Limono-sableux SA : Sablo-argileux / SL : Sablo-limoneux SAL : Sablo-argilo-limoneux / ALS : Argilo-limono-sableux LSA : Limono-sablo-argileux / LAS : Limono-argilo-sableux	<b>Classes GEPPA :</b> Ivd Va / Vb / Vc / Vd Vlc / Vld Ha / Hb cas particulier autre (autre sol non humide)

LOT	ID_SONDAGE	ID_HABITAT	DATE	OPÉRATEURS
5	SJO_SP_0041	SJO_HABNZH_1306	20231218	Elsa YKEN
METEO	COMMUNE	DEPARTEMENT	COORDONNEES GPS (EPSG : 4326)	
Beau temps, 3°C	SAINT-JORY	HAUTE-GARONNE	43.7569967,1.36080649	

UCS (RRP)	46
-----------	----

HORIZON	PROFONDEUR (cm)	TEXTURE	COULEUR	TRAITS	COMMENTAIRE
HZ1	0-10	LS	Brun	Absence de trait	
HZ2	10-40	LS	Brun ocre	Absence de trait	Traits d'oxydo-réduction très peu marqués et non significatifs
HZ3	40-50	LSA	Marron ocre	Absence de trait	Traits d'oxydo-réduction très peu marqués et non significatifs ainsi que des éléments grossiers

CAUSE DE L'ARRÊT	RÉSULTAT	CLASSE GEPPA	NAPPE (cm)	CAS PARTICULIER
Horizon M, R ou D atteint	Non humide	autre	-	-

PHOTOS	
CONTEXTE	APRÈS SONDAGE
	
PROFIL DU SONDAGE	
	
<b>TEXTURE :</b> A : Argileuse / L : Limoneuse / S : Sableux AL : Argilo-limoneuse / AS : Argilo-sableux LA : Limono-argileuse / LS : Limono-sableux SA : Sablo-argileux / SL : Sablo-limoneux SAL : Sablo-argilo-limoneux / ALS : Argilo-limono-sableux LSA : Limono-sablo-argileux / LAS : Limono-argilo-sableux	<b>Classes GEPPA :</b> Ivd Va / Vb / Vc / Vd Vlc / Vld Ha / Hb cas particulier autre (autre sol non humide)

LOT	ID_SONDAGE	ID_HABITAT	DATE	OPÉRATEURS
5	SJO_SP_0042	SJO_HABNZH_0487	20231218	Elsa YKEN
METEO	COMMUNE	DEPARTEMENT	COORDONNEES GPS (EPSG : 4326)	
Beau temps, 3°C	SAINT-JORY	HAUTE-GARONNE	43.7574741,1.36151160	
UCS (RRP)		46		

HORIZON	PROFONDEUR (cm)	TEXTURE	COULEUR	TRAITS	COMMENTAIRE
HZ1	0-10	LS	Brun	Absence de trait	
HZ2	10-55	LSA	Brun	Absence de trait	
HZ3	55-65	LSA	Brun marron	Absence de trait	(g) Traits d'oxydo-réduction très peu marqués et non significatifs

CAUSE DE L'ARRÊT	RÉSULTAT	CLASSE GEPPA	NAPPE (cm)	CAS PARTICULIER
Profondeur suffisante atteinte	Non humide	autre	-	-

PHOTOS

CONTEXTE	APRÈS SONDAGE
PROFIL DU SONDAGE	
<b>TEXTURE :</b> A : Argileuse / L : Limoneuse / S : Sableux AL : Argilo-limoneuse / AS : Argilo-sableux LA : Limono-argileuse / LS : Limono-sableux SA : Sablo-argileux / SL : Sablo-limoneux SAL : Sablo-argilo-limoneux / ALS : Argilo-limono-sableux LSA : Limono-sablo-argileux / LAS : Limono-argilo-sableux	<b>Classes GEPPA :</b> IVd Va / Vb / Vc / Vd Vlc / Vld Ha / Hb cas particulier autre (autre sol non humide)

LOT	ID_SONDAGE	ID_HABITAT	DATE	OPÉRATEURS
5	SJO_SP_0044	SJO_HABNZH_1311	20231218	Remy BERRABAH
METEO	COMMUNE	DEPARTEMENT	COORDONNEES GPS (EPSG : 4326)	
Ensoleillé	SAINT-JORY	HAUTE-GARONNE	43.7574445,1.35928016	
UCS (RRP)		46		

HORIZON	PROFONDEUR (cm)	TEXTURE	COULEUR	TRAITS	COMMENTAIRE
HZ1	0-20	AL	Gris		
HZ2	20-60	AL	Brun		
HZ3					
HZ4					
HZ4					
HZ6					

CAUSE DE L'ARRÊT	RÉSULTAT	CLASSE GEPPA	NAPPE (cm)	CAS PARTICULIER
Profondeur suffisante atteinte	Non humide	autre	-	-

Suite à donner :

PHOTOS

CONTEXTE	APRÈS SONDAGE
PROFIL DU SONDAGE	
<b>TEXTURES :</b> A : Argileuse / L : Limoneuse / S : Sableux AL : Argilo-limoneuse / AS : Argilo-sableux LA : Limono-argileuse / LS : Limono-sableux SA : Sablo-argileux / SL : Sablo-limoneux SAL : Sablo-argilo-limoneux / ALS : Argilo-limono-sableux LSA : Limono-sablo-argileux / LAS : Limono-argilo-sableux	<b>Classes GEPPA :</b> IVd Va / Vb / Vc / Vd Vlc / Vld Ha / Hb cas particulier autre (autre sol non humide)


LOT	ID_SONDAGE	ID_HABITAT	DATE	OPÉRATEURS
5	SJO_SP_0045	SJO_HABNZH_1311	20231218	Remy BERRABAH
METEO	COMMUNE	DEPARTEMENT	COORDONNEES GPS (EPSG : 4326)	
Ensoleillé	SAINT-JORY	HAUTE-GARONNE	43.7580082,1.35898411	

UCS (RRP)	46
-----------	----

HORIZON	PROFONDEUR (cm)	TEXTURE	COULEUR	TRAITS	COMMENTAIRE
HZ1	0-20	AL	Gris		
HZ2	20-60	AL	Brun		
HZ3					
HZ4					
HZ4					
HZ6					

CAUSE DE L'ARRÊT	RÉSULTAT	CLASSE GEPPA	NAPPE (cm)	CAS PARTICULIER
Profondeur suffisante atteinte	Non humide	autre	-	-

Suite à donner :




<p>TEXTURES :</p> <p>A : Argileuse / L : Limoneuse / S : Sableux</p> <p>AL : Argilo-limoneuse / AS : Argilo-sableux</p> <p>LA : Limono-argileuse / LS : Limono-sableux</p> <p>SA : Sablo-argileux / SL : Sablo-limoneux</p> <p>SAL : Sablo-argilo-limoneux / ALS : Argilo-limono-sableux</p> <p>LSA : Limono-sablo-argileux / LAS : Limono-argilo-sableux</p>	<p>Classes GEPPA : IVd</p> <p>Va / Vb / Vc / Vd</p> <p>Vlc / Vld</p> <p>Ha / Hb</p>	<p>cas particulier</p> <p>autre (autre sol non humide)</p>
---	---	--

LOT	ID_SONDAGE	ID_HABITAT	DATE	OPÉRATEURS
5	SJO_SP_0046	SJO_HABNZH_0487	20231218	Elsa YKEN
METEO	COMMUNE	DEPARTEMENT	COORDONNEES GPS (EPSG : 4326)	
Beau temps, 3°C	SAINT-JORY	HAUTE-GARONNE	43.7581000, 1.3608900	

UCS (RRP)	46
-----------	----

HORIZON	PROFONDEUR (cm)	TEXTURE	COULEUR	TRAITS	COMMENTAIRE
HZ1	0-10	LSA	Brun	Absence de trait	
HZ2	10-55	LSA	Brun	Absence de trait	
HZ3	55-65	LAS	Marron	Absence de trait	(g) traits d'oxydo-réduction mais très peu marqués
HZ4	65-75	ALS	Marron ocre	Traits rédoxiques	

CAUSE DE L'ARRÊT	RÉSULTAT	CLASSE GEPPA	NAPPE (cm)	CAS PARTICULIER
Profondeur suffisante atteinte	Non humide	autre	-	-



<p>TEXTURE :</p> <p>A : Argileuse / L : Limoneuse / S : Sableux</p> <p>AL : Argilo-limoneuse / AS : Argilo-sableux</p> <p>LA : Limono-argileuse / LS : Limono-sableux</p> <p>SA : Sablo-argileux / SL : Sablo-limoneux</p> <p>SAL : Sablo-argilo-limoneux / ALS : Argilo-limono-sableux</p> <p>LSA : Limono-sablo-argileux / LAS : Limono-argilo-sableux</p>	<p>Classes GEPPA : IVd</p> <p>Va / Vb / Vc / Vd</p> <p>Vlc / Vld</p> <p>Ha / Hb</p>	<p>cas particulier</p> <p>autre (autre sol non humide)</p>
--	---	--

LOT	ID_SONDAGE	ID_HABITAT	DATE	OPÉRATEURS
5	SJO_SP_0047	SJO_HABNZH_0487	20231218	Elsa YKEN
METEO	COMMUNE	DEPARTEMENT	COORDONNEES GPS (EPSG : 4326)	
Beau temps, 3°C	SAINT-JORY	HAUTE-GARONNE	43.7581748,1.36019909	
UCS (RRP)	46			

HORIZON	PROFONDEUR (cm)	TEXTURE	COULEUR	TRAITS	COMMENTAIRE
HZ1	0-10	LSA	Brun	Absence de trait	
HZ2	10-40	LSA	Brun marron	Absence de trait	
HZ3	40-50	LSA	Brun marron ocre	Absence de trait	(g) Traits d'oxydo-réduction peu marqués et non significatifs ainsi que de nombreux éléments grossiers

CAUSE DE L'ARRÊT	RÉSULTAT	CLASSE GEPPA	NAPPE (cm)	CAS PARTICULIER
Trop graveleux ou caillouteux	Non humide	autre	-	-

PHOTOS	
CONTEXTE	APRÈS SONDAGE
PROFIL DU SONDAGE	
<b>TEXTURE :</b> A : Argileuse / L : Limoneuse / S : Sableux AL : Argilo-limoneuse / AS : Argilo-sableux LA : Limono-argileuse / LS : Limono-sableux SA : Sablo-argileux / SL : Sablo-limoneux SAL : Sablo-argilo-limoneux / ALS : Argilo-limono-sableux LSA : Limono-sablo-argileux / LAS : Limono-argilo-sableux	<b>Classes GEPPA :</b> IVd Va / Vb / Vc / Vd Vc / Vld Ha / Hb cas particulier autre (autre sol non humide)

LOT	ID_SONDAGE	ID_HABITAT	DATE	OPÉRATEURS
5	SJO_SP_0048	SJO_HABNZH_0465	20231218	Aurelie JEANJEAN
METEO	COMMUNE	DEPARTEMENT	COORDONNEES GPS (EPSG : 4326)	
Ensoleillé, 9°C	Saint-Jory	HAUTE-GARONNE	43.7586314;1.3587708	
UCS (RRP)	46			

HORIZON	PROFONDEUR (cm)	TEXTURE	COULEUR	TRAITS	COMMENTAIRE
HZ1	0-40	AL	Brun		
HZ2					
HZ3					
HZ4					
HZ5					
HZ6					

CAUSE DE L'ARRÊT	RÉSULTAT	CLASSE GEPPA	NAPPE (cm)	CAS PARTICULIER
Trop graveleux ou caillouteux	Non conclusif	Non déterminée	-	-

interprété non humide à l'aide du point 0040

PHOTOS	
CONTEXTE	APRÈS SONDAGE
PROFIL DU SONDAGE	
<b>TEXTURES :</b> A : Argileuse / L : Limoneuse / S : Sableux AL : Argilo-limoneuse / AS : Argilo-sableux LA : Limono-argileuse / LS : Limono-sableux SA : Sablo-argileux / SL : Sablo-limoneux SAL : Sablo-argilo-limoneux / ALS : Argilo-limono-sableux LSA : Limono-sablo-argileux / LAS : Limono-argilo-sableux	<b>Classes GEPPA :</b> IVd Va / Vb / Vc / Vd Vc / Vld Ha / Hb cas particulier autre (autre sol non humide)

LOT	ID_SONDAGE	ID_HABITAT	DATE	OPÉRATEURS
5	SJO_SP_0049	SJO_HABNZH_0487	20231218	Elsa YKEN
METEO	COMMUNE	DEPARTEMENT	COORDONNEES GPS (EPSG : 4326)	
Beau temps, 3°C	SAINT-JORY	HAUTE-GARONNE	43.758794,1.36075099	
UCS (RRP)		46		

HORIZON	PROFONDEUR (cm)	TEXTURE	COULEUR	TRAITS	COMMENTAIRE
HZ1	0-10	LSA	Brun	Absence de trait	
HZ2	10-40	LSA	Brun clair	Absence de trait	
HZ3	40-50	LSA	Brun clair ocre	Absence de trait	(g) Traits d'oxydo-réduction peu marqués et non significatifs ainsi que des éléments grossiers

CAUSE DE L'ARRÊT	RÉSULTAT	CLASSE GEPPA	NAPPE (cm)	CAS PARTICULIER
Horizon M, R ou D atteint	Non humide	autre	-	-

PHOTOS	
CONTEXTE	APRÈS SONDAGE
PROFIL DU SONDAGE	
<b>TEXTURE :</b> A : Argileuse / L : Limoneuse / S : Sableux AL : Argilo-limoneuse / AS : Argilo-sableux LA : Limono-argileuse / LS : Limono-sableux SA : Sablo-argileux / SL : Sablo-limoneux SAL : Sablo-argilo-limoneux / ALS : Argilo-limono-sableux LSA : Limono-sablo-argileux / LAS : Limono-argilo-sableux	<b>Classes GEPPA :</b> IVd cas particulier Va / Vb / Vc / Vd autre (autre sol non humide) Vlc / Vld Ha / Hb

LOT	ID_SONDAGE	ID_HABITAT	DATE	OPÉRATEURS
5	SJO_SP_0050	SJO_HABNZH_0487	20231218	Elsa YKEN
METEO	COMMUNE	DEPARTEMENT	COORDONNEES GPS (EPSG : 4326)	
Beau temps, 3°C	SAINT-JORY	HAUTE-GARONNE	43.7587872,1.3599962	
UCS (RRP)		46		

HORIZON	PROFONDEUR (cm)	TEXTURE	COULEUR	TRAITS	COMMENTAIRE
HZ1	0-10	LSA	Brun marron	Absence de trait	
HZ2	10-60	LAS	Brun marron	Absence de trait	

CAUSE DE L'ARRÊT	RÉSULTAT	CLASSE GEPPA	NAPPE (cm)	CAS PARTICULIER
Profondeur suffisante atteinte	Non humide	Autre	-	-

PHOTOS	
CONTEXTE	APRÈS SONDAGE
PROFIL DU SONDAGE	
<b>TEXTURE :</b> A : Argileuse / L : Limoneuse / S : Sableux AL : Argilo-limoneuse / AS : Argilo-sableux LA : Limono-argileuse / LS : Limono-sableux SA : Sablo-argileux / SL : Sablo-limoneux SAL : Sablo-argilo-limoneux / ALS : Argilo-limono-sableux LSA : Limono-sablo-argileux / LAS : Limono-argilo-sableux	<b>Classes GEPPA :</b> IVd cas particulier Va / Vb / Vc / Vd autre (autre sol non humide) Vlc / Vld Ha / Hb

LOT	ID_SONDAGE	ID_HABITAT	DATE	OPÉRATEURS
5	SJO_SP_0052	SJO_HABNZH_1314	20231218	Lorenzo DURAN-DOZ
METEO	COMMUNE	DEPARTEMENT	COORDONNEES GPS (EPSG : 4326)	
Ensoleillé	SAINT-JORY	HAUTE-GARONNE	43.75937799;1.360596036	

UCS (RRP)	46
-----------	----

HORIZON	PROFONDEUR (cm)	TEXTURE	COULEUR	TRAITS	COMMENTAIRE
HZ1	0-5	L	Brun-noir		
HZ2	5-35	L	Brun		(g)
HZ3	35-70	AL	Brun	Traits rédoxiques	Arrêt sur Grave AL
HZ4					
HZ5					
HZ6					

CAUSE DE L'ARRÊT	RÉSULTAT	CLASSE GEPPA	NAPPE (cm)	CAS PARTICULIER
Trop graveleux ou caillouteux	Non conclusif	Non déterminée	-	-

interprété non humide à l'aide du point 0054

PHOTOS	
CONTEXTE	APRÈS SONDAGE
PROFIL DU SONDAGE	
<p>TEXTURES :</p> <ul style="list-style-type: none"> <li>A : Argileuse / L : Limoneuse / S : Sableux</li> <li>AL : Argilo-limoneuse / AS : Argilo-sableux</li> <li>LA : Limono-argileuse / LS : Limono-sableux</li> <li>SA : Sablo-argileux / SL : Sablo-limoneux</li> <li>SAL : Sablo-argilo-limoneux / ALS : Argilo-limono-sableux</li> <li>LSA : Limono-sablo-argileux / LAS : Limono-argilo-sableux</li> </ul>	<p>Classes GEPPA : IVd</p> <ul style="list-style-type: none"> <li>Va / Vb / Vc / Vd</li> <li>Vlc / Vld</li> <li>Ha / Hb</li> </ul> <p>cas particulier autre (autre sol non humide)</p>

LOT	ID_SONDAGE	ID_HABITAT	DATE	OPÉRATEURS
5	SJO_SP_0053	SJO_HABNZH_0465	20231218	Aurelie JEANJEAN
METEO	COMMUNE	DEPARTEMENT	COORDONNEES GPS (EPSG : 4326)	
Ensoleillé, 9°C	Saint-Jory	HAUTE-GARONNE	43.7594442;1.3584291	

UCS (RRP)	46
-----------	----

HORIZON	PROFONDEUR (cm)	TEXTURE	COULEUR	TRAITS	COMMENTAIRE
HZ1	0-30	L	Brun		
HZ2					
HZ3					
HZ4					
HZ5					
HZ6					

CAUSE DE L'ARRÊT	RÉSULTAT	CLASSE GEPPA	NAPPE (cm)	CAS PARTICULIER
Trop graveleux ou caillouteux	Non conclusif	non déterminée	-	-

Interprété non humide à l'aide du point 0063

PHOTOS	
CONTEXTE	APRÈS SONDAGE
PROFIL DU SONDAGE	
<p>TEXTURES :</p> <ul style="list-style-type: none"> <li>A : Argileuse / L : Limoneuse / S : Sableux</li> <li>AL : Argilo-limoneuse / AS : Argilo-sableux</li> <li>LA : Limono-argileuse / LS : Limono-sableux</li> <li>SA : Sablo-argileux / SL : Sablo-limoneux</li> <li>SAL : Sablo-argilo-limoneux / ALS : Argilo-limono-sableux</li> <li>LSA : Limono-sablo-argileux / LAS : Limono-argilo-sableux</li> </ul>	<p>Classes GEPPA : IVd</p> <ul style="list-style-type: none"> <li>Va / Vb / Vc / Vd</li> <li>Vlc / Vld</li> <li>Ha / Hb</li> </ul> <p>cas particulier autre (autre sol non humide)</p>

LOT	ID_SONDAGE	ID_HABITAT	DATE	OPÉRATEURS
5	SJO_SP_0054	SJO_HABNZH_1313	20231218	Lorenzo DURAN-DOZ
METEO	COMMUNE	DEPARTEMENT	COORDONNEES GPS (EPSG : 4326)	
Ensoleillé	Saint-Jory	HAUTE-GARONNE	43.75949903;1.359785003	

UCS (RRP)	46
-----------	----

HORIZON	PROFONDEUR (cm)	TEXTURE	COULEUR	TRAITS	COMMENTAIRE
HZ1	0-5	L	Brun-noir		
HZ2	5-35	L	Brun		
HZ3	35-60	AL	Brun		(g) Arrêt sur graves AL
HZ4					
HZ5					

CAUSE DE L'ARRÊT	RÉSULTAT	CLASSE GEPPA	NAPPE (cm)	CAS PARTICULIER
Trop graveleux ou caillouteux	Non humide	autre	-	-

PHOTOS	
CONTEXTE	APRÈS SONDAGE
PROFIL DU SONDAGE	
<b>TEXTURES :</b> A : Argileuse / L : Limoneuse / S : Sableux AL : Argilo-limoneuse / AS : Argilo-sableux LA : Limono-argileuse / LS : Limono-sableux SA : Sablo-argileux / SL : Sablo-limoneux SAL : Sablo-argilo-limoneux / ALS : Argilo-limono-sableux LSA : Limono-sablo-argileux / LAS : Limono-argilo-sableux	<b>Classes GEPPA :</b> IVd Va / Vb / Vc / Vd Vlc / Vld Ha / Hb cas particulier autre (autre sol non humide)

LOT	ID_SONDAGE	ID_HABITAT	DATE	OPÉRATEURS
5	SJO_SP_0055	SJO_HABNZH_0465	20231218	Aurelie JEANJEAN
METEO	COMMUNE	DEPARTEMENT	COORDONNEES GPS (EPSG : 4326)	
Ensoleillé, 9°C	Saint-Jory	HAUTE-GARONNE	43.7600221;1.3581838	

UCS (RRP)	46
-----------	----

HORIZON	PROFONDEUR (cm)	TEXTURE	COULEUR	TRAITS	COMMENTAIRE
HZ1	0-30	A	Brun		graveleux
HZ2					
HZ3					
HZ4					
HZ5					
HZ6					

CAUSE DE L'ARRÊT	RÉSULTAT	CLASSE GEPPA	NAPPE (cm)	CAS PARTICULIER
Trop graveleux ou caillouteux	Non conclusif	non déterminée	-	-

Interprété non humide à l'aide du point 0063

PHOTOS	
CONTEXTE	APRÈS SONDAGE
PROFIL DU SONDAGE	
<b>TEXTURES :</b> A : Argileuse / L : Limoneuse / S : Sableux AL : Argilo-limoneuse / AS : Argilo-sableux LA : Limono-argileuse / LS : Limono-sableux SA : Sablo-argileux / SL : Sablo-limoneux SAL : Sablo-argilo-limoneux / ALS : Argilo-limono-sableux LSA : Limono-sablo-argileux / LAS : Limono-argilo-sableux	<b>Classes GEPPA :</b> IVd Va / Vb / Vc / Vd Vlc / Vld Ha / Hb cas particulier autre (autre sol non humide)

LOT	ID_SONDAGE	ID_HABITAT	DATE	OPÉRATEURS
5	SJO_SP_0056	SJO_HABNZH_1313	20231218	Lorenzo DURAN-DOZ
METEO	COMMUNE	DEPARTEMENT	COORDONNEES GPS (EPSG : 4326)	
Ensoleillé	Saint-Jory	HAUTE-GARONNE	43.76010797;1.359259039	

UCS (RRP)	46
-----------	----

HORIZON	PROFONDEUR (cm)	TEXTURE	COULEUR	TRAITS	COMMENTAIRE
HZ1	0-5	L	Brun-noir	Absence de trait	
HZ2	5-45	L	Gris-marron		(g)
HZ3	45-120	AL	Gris-marron	Traits rédoxiques	
HZ4					
HZ5					
HZ6					

CAUSE DE L'ARRÊT	RÉSULTAT	CLASSE GEPPA	NAPPE (cm)	CAS PARTICULIER
Profondeur suffisante atteinte	Non humide	autre	-	-

PHOTOS	
CONTEXTE	APRÈS SONDAGE
PROFIL DU SONDAGE	
<p>TEXTURES :</p> <ul style="list-style-type: none"> <li>A : Argileuse / L : Limoneuse / S : Sableux</li> <li>AL : Argilo-limoneuse / AS : Argilo-sableux</li> <li>LA : Limono-argileuse / LS : Limono-sableux</li> <li>SA : Sablo-argileux / SL : Sablo-limoneux</li> <li>SAL : Sablo-argilo-limoneux / ALS : Argilo-limono-sableux</li> <li>LSA : Limono-sablo-argileux / LAS : Limono-argilo-sableux</li> </ul>	<p>Classes GEPPA : IVd</p> <p>Va / Vb / Vc / Vd</p> <p>Vlc / Vld</p> <p>Ha / Hb</p> <p>cas particulier autre (autre sol non humide)</p>

LOT	ID_SONDAGE	ID_HABITAT	DATE	OPÉRATEURS
5	SJO_SP_0057	SJO_HABNZH_1313	20231218	Lorenzo DURAN-DOZ
METEO	COMMUNE	DEPARTEMENT	COORDONNEES GPS (EPSG : 4326)	
Ensoleillé	SAINT-JORY	HAUTE-GARONNE	43.76058097;1.359875025	

UCS (RRP)	46
-----------	----

HORIZON	PROFONDEUR (cm)	TEXTURE	COULEUR	TRAITS	COMMENTAIRE
HZ1	0-5	L	Brun-noir	Absence de trait	
HZ2	5-45	LA	Gris-marron		(g)
HZ3	45-70	AL	Gris-marron	Traits rédoxiques	
HZ4					
HZ5					
HZ6					

CAUSE DE L'ARRÊT	RÉSULTAT	CLASSE GEPPA	NAPPE (cm)	CAS PARTICULIER
Trop graveleux ou caillouteux	Non conclusif	Non déterminée	-	-

interprété non humide à l'aide du point 0056

PHOTOS	
CONTEXTE	APRÈS SONDAGE
PROFIL DU SONDAGE	
<p>TEXTURES :</p> <ul style="list-style-type: none"> <li>A : Argileuse / L : Limoneuse / S : Sableux</li> <li>AL : Argilo-limoneuse / AS : Argilo-sableux</li> <li>LA : Limono-argileuse / LS : Limono-sableux</li> <li>SA : Sablo-argileux / SL : Sablo-limoneux</li> <li>SAL : Sablo-argilo-limoneux / ALS : Argilo-limono-sableux</li> <li>LSA : Limono-sablo-argileux / LAS : Limono-argilo-sableux</li> </ul>	<p>Classes GEPPA : IVd</p> <p>Va / Vb / Vc / Vd</p> <p>Vlc / Vld</p> <p>Ha / Hb</p> <p>cas particulier autre (autre sol non humide)</p>

LOT	ID_SONDAGE	ID_HABITAT	DATE	OPÉRATEURS
5	SJO_SP_0058	SJO_HABNZH_0532	20231218	Lorenzo DURAN-DOZ
METEO	COMMUNE	DEPARTEMENT	COORDONNEES GPS (EPSG : 4326)	
Ensoleillé	SAINT-JORY	HAUTE-GARONNE	43.76068398;1.359201036	

UCS (RRP)	46
-----------	----

HORIZON	PROFONDEUR (cm)	TEXTURE	COULEUR	TRAITS	COMMENTAIRE
HZ1	0-5	L	Brun-noir		
HZ2	5-45	L	Gris-marron		(g)
HZ3	45-60	AL	Gris-marron	Traits rédoxiques	
HZ4					
HZ5					
HZ6					

CAUSE DE L'ARRÊT	RÉSULTAT	CLASSE GEPPA	NAPPE (cm)	CAS PARTICULIER
Trop graveleux ou caillouteux	Non conclusif	Non déterminée	-	-

interprété non humide à l'aide du point 0056

PHOTOS

CONTEXTE	APRÈS SONDAGE
PROFIL DU SONDAGE	

TEXTURES : A : Argileuse / L : Limoneuse / S : Sableux  
AL : Argilo-limoneuse / AS : Argilo-sableux  
LA : Limono-argileuse / LS : Limono-sableux  
SA : Sablo-argileux / SL : Sablo-limoneux  
SAL : Sablo-argilo-limoneux / ALS : Argilo-limono-sableux  
LSA : Limono-sablo-argileux / LAS : Limono-argilo-sableux

Classes GEPPA : IVd cas particulier  
Va / Vb / Vc / Vd autre (autre sol non humide)  
Vlc / Vld  
Ha / Hb

LOT	ID_SONDAGE	ID_HABITAT	DATE	OPÉRATEURS
5	SJO_SP_0059	SJO_HABNZH_0517	20231218	Remy BERRABAH
METEO	COMMUNE	DEPARTEMENT	COORDONNEES GPS (EPSG : 4326)	
Ensoleillé	SAINT-JORY	HAUTE-GARONNE	43.7606106;1.35781179	

UCS (RRP)	46
-----------	----

HORIZON	PROFONDEUR (cm)	TEXTURE	COULEUR	TRAITS	COMMENTAIRE
HZ1	0-20	AL	Gris		
HZ2	20-60	AL	Brun		
HZ3					
HZ4					
HZ5					
HZ6					

CAUSE DE L'ARRÊT	RÉSULTAT	CLASSE GEPPA	NAPPE (cm)	CAS PARTICULIER
Profondeur suffisante atteinte	Non humide	autre	-	-

Suite à donner :

PHOTOS

CONTEXTE	APRÈS SONDAGE
PROFIL DU SONDAGE	

TEXTURES : A : Argileuse / L : Limoneuse / S : Sableux  
AL : Argilo-limoneuse / AS : Argilo-sableux  
LA : Limono-argileuse / LS : Limono-sableux  
SA : Sablo-argileux / SL : Sablo-limoneux  
SAL : Sablo-argilo-limoneux / ALS : Argilo-limono-sableux  
LSA : Limono-sablo-argileux / LAS : Limono-argilo-sableux

Classes GEPPA : IVd cas particulier  
Va / Vb / Vc / Vd autre (autre sol non humide)  
Vlc / Vld  
Ha / Hb

LOT	ID_SONDAGE	ID_HABITAT	DATE	OPÉRATEURS
5	SJO_SP_0060	SJO_HABNZH_0532	20231218	Lorenzo DURAN-DOZ
METEO	COMMUNE	DEPARTEMENT	COORDONNEES GPS (EPSG : 4326)	
Ensoleillé	Saint-Jory	HAUTE-GARONNE	43.76108396;1.359075978	

UCS (RRP)	46
-----------	----

HORIZON	PROFONDEUR (cm)	TEXTURE	COULEUR	TRAITS	COMMENTAIRE
HZ1	0-5	L	Brun-noir	Absence de trait	
HZ2	5-60	L	Gris-marron		(g)
HZ3	60-70	AL	Gris-marron	Traits rédoxiques	
HZ4					
HZ5					
HZ6					

CAUSE DE L'ARRÊT	RÉSULTAT	CLASSE GEPPA	NAPPE (cm)	CAS PARTICULIER
Profondeur suffisante atteinte	Non humide	autre	-	-

PHOTOS	
CONTEXTE	APRÈS SONDAGE
PROFIL DU SONDAGE	
<p>TEXTURES :</p> <p>A : Argileuse / L : Limoneuse / S : Sableux</p> <p>AL : Argilo-limoneuse / AS : Argilo-sableux</p> <p>LA : Limono-argileux / LS : Limono-sableux</p> <p>SA : Sablo-argileux / SL : Sablo-limoneux</p> <p>SAL : Sablo-argilo-limoneux / ALS : Argilo-limono-sableux</p> <p>LSA : Limono-sablo-argileux / LAS : Limono-argilo-sableux</p>	<p>Classes GEPPA : IVd</p> <p>Va / Vb / Vc / Vd</p> <p>Vic / Vid</p> <p>Ha / Hb</p> <p>cas particulier</p> <p>autre (autre sol non humide)</p>

LOT	ID_SONDAGE	ID_HABITAT	DATE	OPÉRATEURS
5	SJO_SP_0061	SJO_HABNZH_0465	20231218	Remy BERRABAH
METEO	COMMUNE	DEPARTEMENT	COORDONNEES GPS (EPSG : 4326)	
Ensoleillé	SAINT-JORY	HAUTE-GARONNE	43.7612596;1.35757260	

UCS (RRP)	46
-----------	----

HORIZON	PROFONDEUR (cm)	TEXTURE	COULEUR	TRAITS	COMMENTAIRE
HZ1	0-20	AL	Brun		
HZ2	20-35	AL	Brun		
HZ3	35-60	AL	Brun		
HZ4					
HZ5					
HZ6					

CAUSE DE L'ARRÊT	RÉSULTAT	CLASSE GEPPA	NAPPE (cm)	CAS PARTICULIER
Horizon M, R ou D atteint	Non humide	autre	-	-


Suite à donner :

PHOTOS	
CONTEXTE	APRÈS SONDAGE
PROFIL DU SONDAGE	
<p>TEXTURES :</p> <p>A : Argileuse / L : Limoneuse / S : Sableux</p> <p>AL : Argilo-limoneuse / AS : Argilo-sableux</p> <p>LA : Limono-argileux / LS : Limono-sableux</p> <p>SA : Sablo-argileux / SL : Sablo-limoneux</p> <p>SAL : Sablo-argilo-limoneux / ALS : Argilo-limono-sableux</p> <p>LSA : Limono-sablo-argileux / LAS : Limono-argilo-sableux</p>	<p>Classes GEPPA : IVd</p> <p>Va / Vb / Vc / Vd</p> <p>Vic / Vid</p> <p>Ha / Hb</p> <p>cas particulier</p> <p>autre (autre sol non humide)</p>

LOT	ID_SONDAGE	ID_HABITAT	DATE	OPÉRATEURS
5	SJO_SP_0062	SJO_HABNZH_0477	20231218	Elsa YKEN
METEO	COMMUNE	DEPARTEMENT	COORDONNEES GPS (EPSG : 4326)	
Beau temps, 3°C	SAINT-JORY	HAUTE-GARONNE	43.7619362,1.35974679	
UCS (RRP)	46			

HORIZON	PROFONDEUR (cm)	TEXTURE	COULEUR	TRAITS	COMMENTAIRE
HZ1	0-10	LA	Brun foncé	Absence de trait	
HZ2	10-50	LA	Brun foncé	Absence de trait	Quelques éléments grossiers

CAUSE DE L'ARRÊT	RÉSULTAT	CLASSE GEPPA	NAPPE (cm)	CAS PARTICULIER
Trop graveleux ou caillouteux	Non humide	Autre	-	-





<p><b>TEXTURE :</b></p> <p>A : Argileuse / L : Limoneuse / S : Sableux</p> <p>AL : Argilo-limoneuse / AS : Argilo-sableux</p> <p>LA : Limono-argileuse / LS : Limono-sableux</p> <p>SA : Sablo-argileux / SL : Sablo-limoneux</p> <p>SAL : Sablo-argilo-limoneux / ALS : Argilo-limono-sableux</p> <p>LSA : Limono-sablo-argileux / LAS : Limono-argilo-sableux</p>	<p><b>Classes GEPPA :</b> IVd</p> <p>Va / Vb / Vc / Vd</p> <p>Vlc / Vld</p> <p>Ha / Hb</p>	<p>cas particulier</p> <p>autre (autre sol non humide)</p>
---	--	--

LOT	ID_SONDAGE	ID_HABITAT	DATE	OPÉRATEURS
5	SJO_SP_0063	SJO_HABNZH_0517	20231218	Aurelie JEANJEAN
METEO	COMMUNE	DEPARTEMENT	COORDONNEES GPS (EPSG : 4326)	
Ensoleillé, 9°C	Saint-Jory	HAUTE-GARONNE	43.7617908;1.3572966	
UCS (RRP)	46			

HORIZON	PROFONDEUR (cm)	TEXTURE	COULEUR	TRAITS	COMMENTAIRE
HZ1	0-10	A	Brun		
HZ2	10-30	A	Rouille		(g)
HZ3	30-60	A	Rouille		(g)
HZ4					
HZ5					
HZ6					

CAUSE DE L'ARRÊT	RÉSULTAT	CLASSE GEPPA	NAPPE (cm)	CAS PARTICULIER
Trop compact	Non humide	autre	30	-



<p><b>TEXTURES :</b></p> <p>A : Argileuse / L : Limoneuse / S : Sableux</p> <p>AL : Argilo-limoneuse / AS : Argilo-sableux</p> <p>LA : Limono-argileuse / LS : Limono-sableux</p> <p>SA : Sablo-argileux / SL : Sablo-limoneux</p> <p>SAL : Sablo-argilo-limoneux / ALS : Argilo-limono-sableux</p> <p>LSA : Limono-sablo-argileux / LAS : Limono-argilo-sableux</p>	<p><b>Classes GEPPA :</b> IVd</p> <p>Va / Vb / Vc / Vd</p> <p>Vlc / Vld</p> <p>Ha / Hb</p>	<p>cas particulier</p> <p>autre (autre sol non humide)</p>
--	--	--

LOT	ID_SONDAGE	ID_HABITAT	DATE	OPÉRATEURS
5	SJO_SP_0064	SJO_HABNZH_0531	20231218	Lorenzo DURAN-DOZ
METEO	COMMUNE	DEPARTEMENT	COORDONNEES GPS (EPSG : 4326)	
Ensoleillé	Saint-Jory	HAUTE-GARONNE	43.76205601;1.358431996	

UCS (RRP)	46
-----------	----

HORIZON	PROFONDEUR (cm)	TEXTURE	COULEUR	TRAITS	COMMENTAIRE
HZ1	0-40	LA	Brun		(g)
HZ2	40-60	AL	Ocre		(g)
HZ3	60-70	AL	Ocre	Traits rédoxiques	
HZ4					
HZ5					
HZ6					

CAUSE DE L'ARRÊT	RÉSULTAT	CLASSE GEPPA	NAPPE (cm)	CAS PARTICULIER
Profondeur suffisante atteinte	Non humide	autre	-	-

PHOTOS	
CONTEXTE	APRÈS SONDAGE
PROFIL DU SONDAGE	
<p>TEXTURES :</p> <ul style="list-style-type: none"> <li>A : Argileuse / L : Limoneuse / S : Sableux</li> <li>AL : Argilo-limoneuse / AS : Argilo-sableux</li> <li>LA : Limono-argileuse / LS : Limono-sableux</li> <li>SA : Sablo-argileux / SL : Sablo-limoneux</li> <li>SAL : Sablo-argilo-limoneux / ALS : Argilo-limono-sableux</li> <li>LSA : Limono-sablo-argileux / LAS : Limono-argilo-sableux</li> </ul>	<p>Classes GEPPA : IVd</p> <p>Va / Vb / Vc / Vd</p> <p>Vlc / Vld</p> <p>Ha / Hb</p> <p>cas particulier autre (autre sol non humide)</p>

LOT	ID_SONDAGE	ID_HABITAT	DATE	OPÉRATEURS
5	SJO_SP_0065	SJO_HABNZH_0531	20231218	Lorenzo DURAN-DOZ
METEO	COMMUNE	DEPARTEMENT	COORDONNEES GPS (EPSG : 4326)	
Ensoleillé	Saint-Jory	HAUTE-GARONNE	43.76225902;1.35906198	

UCS (RRP)	46
-----------	----

HORIZON	PROFONDEUR (cm)	TEXTURE	COULEUR	TRAITS	COMMENTAIRE
HZ1	0-5	LA	Brun-noir	Absence de trait	
HZ2	5-55	LA	Ocre		(g)
HZ3	55-60	LA	Ocre	Absence de trait	
HZ4					
HZ5					
HZ6					

CAUSE DE L'ARRÊT	RÉSULTAT	CLASSE GEPPA	NAPPE (cm)	CAS PARTICULIER
Profondeur suffisante atteinte	Non humide	autre	-	-

PHOTOS	
CONTEXTE	APRÈS SONDAGE
PROFIL DU SONDAGE	
<p>TEXTURES :</p> <ul style="list-style-type: none"> <li>A : Argileuse / L : Limoneuse / S : Sableux</li> <li>AL : Argilo-limoneuse / AS : Argilo-sableux</li> <li>LA : Limono-argileuse / LS : Limono-sableux</li> <li>SA : Sablo-argileux / SL : Sablo-limoneux</li> <li>SAL : Sablo-argilo-limoneux / ALS : Argilo-limono-sableux</li> <li>LSA : Limono-sablo-argileux / LAS : Limono-argilo-sableux</li> </ul>	<p>Classes GEPPA : IVd</p> <p>Va / Vb / Vc / Vd</p> <p>Vlc / Vld</p> <p>Ha / Hb</p> <p>cas particulier autre (autre sol non humide)</p>

LOT	ID_SONDAGE	ID_HABITAT	DATE	OPÉRATEURS
5	SJO_SP_0066	SJO_HABNZH_0477	20231218	Claire LARTIGAUT
METEO	COMMUNE	DEPARTEMENT	COORDONNEES GPS (EPSG : 4326)	
Ensoleillé	Saint-Jory	HAUTE-GARONNE	43.762430017814;1.359486021	

UCS (RRP)	46
-----------	----

HORIZON	PROFONDEUR (cm)	TEXTURE	COULEUR	TRAITS	COMMENTAIRE
HZ1	0-70	A	Brun		
HZ2					
HZ3					
HZ4					
HZ5					
HZ6					

CAUSE DE L'ARRÊT	RÉSULTAT	CLASSE GEPPA	NAPPE (cm)	CAS PARTICULIER
Profondeur suffisante atteinte	Non humide	autre	-	-

Suite à donner : -

PHOTOS	
CONTEXTE	APRÈS SONDAGE
PROFIL DU SONDAGE	
<b>TEXTURES :</b> A : Argileuse / L : Limoneuse / S : Sableux AL : Argilo-limoneuse / AS : Argilo-sableux LA : Limono-argileuse / LS : Limono-sableux SA : Sablo-argileux / SL : Sablo-limoneux SAL : Sablo-argilo-limoneux / ALS : Argilo-limono-sableux LSA : Limono-sablo-argileux / LAS : Limono-argilo-sableux	<b>Classes GEPPA :</b> IVd Va / Vb / Vc / Vd Vlc / Vld Ha / Hb cas particulier autre (autre sol non humide)

LOT	ID_SONDAGE	ID_HABITAT	DATE	OPÉRATEURS
5	SJO_SP_0067	SJO_HABNZH_0465	20231218	Remy BERRABAH
METEO	COMMUNE	DEPARTEMENT	COORDONNEES GPS (EPSG : 4326)	
Ensoleillé	SAINT-JORY	HAUTE-GARONNE	43.7626907,1.35689240	

UCS (RRP)	46
-----------	----

HORIZON	PROFONDEUR (cm)	TEXTURE	COULEUR	TRAITS	COMMENTAIRE
HZ1	0-20	AL	Gris		
HZ2	20-60	AL	Brun		
HZ3					
HZ4					
HZ4					
HZ6					

CAUSE DE L'ARRÊT	RÉSULTAT	CLASSE GEPPA	NAPPE (cm)	CAS PARTICULIER
Profondeur suffisante atteinte	Non humide	autre	-	-

Suite à donner :

PHOTOS	
CONTEXTE	APRÈS SONDAGE
PROFIL DU SONDAGE	
<b>TEXTURES :</b> A : Argileuse / L : Limoneuse / S : Sableux AL : Argilo-limoneuse / AS : Argilo-sableux LA : Limono-argileuse / LS : Limono-sableux SA : Sablo-argileux / SL : Sablo-limoneux SAL : Sablo-argilo-limoneux / ALS : Argilo-limono-sableux LSA : Limono-sablo-argileux / LAS : Limono-argilo-sableux	<b>Classes GEPPA :</b> IVd Va / Vb / Vc / Vd Vlc / Vld Ha / Hb cas particulier autre (autre sol non humide)

LOT	ID_SONDAGE	ID_HABITAT	DATE	OPÉRATEURS
5	SJO_SP_0068	SJO_HABNZH_0477	20231218	Claire LARTIGAUT
METEO	COMMUNE	DEPARTEMENT	COORDONNEES GPS (EPSG : 4326)	
Ensoleillé	Saint-Jory	HAUTE-GARONNE	43.7630839738995;1.359146973	

UCS (RRP)	46
-----------	----

HORIZON	PROFONDEUR (cm)	TEXTURE	COULEUR	TRAITS	COMMENTAIRE
HZ1	0-10	AL	Brun		
HZ2	10-70	A	Brun		
HZ3					
HZ4					
HZ5					
HZ6					

CAUSE DE L'ARRÊT	RÉSULTAT	CLASSE GEPPA	NAPPE (cm)	CAS PARTICULIER
Profondeur suffisante atteinte	Non humide	autre	-	-

Suite à donner : -

PHOTOS	
CONTEXTE	APRÈS SONDAGE
	
PROFIL DU SONDAGE	
	
<p>TEXTURES :</p> <ul style="list-style-type: none"> <li>A : Argileuse / L : Limoneuse / S : Sableux</li> <li>AL : Argilo-limoneuse / AS : Argilo-sableux</li> <li>LA : Limono-argileuse / LS : Limono-sableux</li> <li>SA : Sablo-argileux / SL : Sablo-limoneux</li> <li>SAL : Sablo-argilo-limoneux / ALS : Argilo-limono-sableux</li> <li>LSA : Limono-sablo-argileux / LAS : Limono-argilo-sableux</li> </ul>	<p>Classes GEPPA : IVd</p> <ul style="list-style-type: none"> <li>Va / Vb / Vc / Vd</li> <li>Vlc / Vld</li> <li>Ha / Hb</li> </ul> <p>cas particulier autre (autre sol non humide)</p>

LOT	ID_SONDAGE	ID_HABITAT	DATE	OPÉRATEURS
5	SJO_SP_0069	SJO_HABNZH_0517	20231218	Aurelie JEANJEAN
METEO	COMMUNE	DEPARTEMENT	COORDONNEES GPS (EPSG : 4326)	
Ensoleillé, 9°C	Saint-Jory	HAUTE-GARONNE	43.7634635;1.3564191	

UCS (RRP)	46
-----------	----

HORIZON	PROFONDEUR (cm)	TEXTURE	COULEUR	TRAITS	COMMENTAIRE
HZ1	0-20	AL	Brun		
HZ2	20-60	A	Brun		
HZ3					
HZ4					
HZ5					
HZ6					

CAUSE DE L'ARRÊT	RÉSULTAT	CLASSE GEPPA	NAPPE (cm)	CAS PARTICULIER
Profondeur suffisante atteinte	Non humide	autre	-	-





PHOTOS	
CONTEXTE	APRÈS SONDAGE
	
PROFIL DU SONDAGE	
	
<p>TEXTURES :</p> <ul style="list-style-type: none"> <li>A : Argileuse / L : Limoneuse / S : Sableux</li> <li>AL : Argilo-limoneuse / AS : Argilo-sableux</li> <li>LA : Limono-argileuse / LS : Limono-sableux</li> <li>SA : Sablo-argileux / SL : Sablo-limoneux</li> <li>SAL : Sablo-argilo-limoneux / ALS : Argilo-limono-sableux</li> <li>LSA : Limono-sablo-argileux / LAS : Limono-argilo-sableux</li> </ul>	<p>Classes GEPPA : IVd</p> <ul style="list-style-type: none"> <li>Va / Vb / Vc / Vd</li> <li>Vlc / Vld</li> <li>Ha / Hb</li> </ul> <p>cas particulier autre (autre sol non humide)</p>

LOT	ID_SONDAGE	ID_HABITAT	DATE	OPÉRATEURS
5	SJO_SP_0070	SJO_HABNZH_0510	20231218	Lorenzo DURAN-DOZ
METEO	COMMUNE	DEPARTEMENT	COORDONNEES GPS (EPSG : 4326)	
Ensoleillé	Saint-Jory	HAUTE-GARONNE	43.763751;1.358114993	

UCS (RRP)	46
-----------	----

HORIZON	PROFONDEUR (cm)	TEXTURE	COULEUR	TRAITS	COMMENTAIRE
HZ1	0-15	AL	Brun-noir	Absence de trait	
HZ2	15-60	L	Brun-jaune	Absence de trait	
HZ3					
HZ4					
HZ5					
HZ6					

CAUSE DE L'ARRÊT	RÉSULTAT	CLASSE GEPPA	NAPPE (cm)	CAS PARTICULIER
Profondeur suffisante atteinte	Non humide	autre	-	-

PHOTOS	
CONTEXTE	APRÈS SONDAGE
	
PROFIL DU SONDAGE	
	
<b>TEXTURES :</b> A : Argileuse / L : Limoneuse / S : Sableux AL : Argilo-limoneuse / AS : Argilo-sableux LA : Limono-argileuse / LS : Limono-sableux SA : Sablo-argileux / SL : Sablo-limoneux SAL : Sablo-argilo-limoneux / ALS : Argilo-limono-sableux LSA : Limono-sablo-argileux / LAS : Limono-argilo-sableux	<b>Classes GEPPA :</b> IVd Va / Vb / Vc / Vd Vlc / Vld Ha / Hb cas particulier autre (autre sol non humide)

LOT	ID_SONDAGE	ID_HABITAT	DATE	OPÉRATEURS
5	SJO_SP_0071	SJO_HABNZH_0468	20231218	Claire LARTIGAUT
METEO	COMMUNE	DEPARTEMENT	COORDONNEES GPS (EPSG : 4326)	
Ensoleillé	Saint-Jory	HAUTE-GARONNE	43.7637790013105;1.358803985	

UCS (RRP)	46
-----------	----

HORIZON	PROFONDEUR (cm)	TEXTURE	COULEUR	TRAITS	COMMENTAIRE
HZ1	0-60	AL	Brun		
HZ2					
HZ3					
HZ4					
HZ5					
HZ6					

CAUSE DE L'ARRÊT	RÉSULTAT	CLASSE GEPPA	NAPPE (cm)	CAS PARTICULIER
Trop graveleux ou caillouteux	Non humide	autre	-	-

Suite à donner : -

PHOTOS	
CONTEXTE	APRÈS SONDAGE
	
PROFIL DU SONDAGE	
	
<b>TEXTURES :</b> A : Argileuse / L : Limoneuse / S : Sableux AL : Argilo-limoneuse / AS : Argilo-sableux LA : Limono-argileuse / LS : Limono-sableux SA : Sablo-argileux / SL : Sablo-limoneux SAL : Sablo-argilo-limoneux / ALS : Argilo-limono-sableux LSA : Limono-sablo-argileux / LAS : Limono-argilo-sableux	<b>Classes GEPPA :</b> IVd Va / Vb / Vc / Vd Vlc / Vld Ha / Hb cas particulier autre (autre sol non humide)



LOT	ID_SONDAGE	ID_HABITAT	DATE	OPÉRATEURS
5	SJO_SP_0073	SJO_HABNZH_0465	20231218	Remy BERRABAH
METEO	COMMUNE	DEPARTEMENT	COORDONNEES GPS (EPSG : 4326)	
Ensoleillé	SAINT-JORY	HAUTE-GARONNE	43.7638444,1.35642863	

UCS (RRP)	46
-----------	----

HORIZON	PROFONDEUR (cm)	TEXTURE	COULEUR	TRAITS	COMMENTAIRE
HZ1	0-20	AL	Gris		
HZ2	20-60	AL	Brun		
HZ3					
HZ4					
HZ4					
HZ6					

CAUSE DE L'ARRÊT	RÉSULTAT	CLASSE GEPPA	NAPPE (cm)	CAS PARTICULIER
Profondeur suffisante atteinte	Non humide	autre	-	-

Suite à donner :



<p>TEXTURES :</p> <p>A : Argileuse / L : Limoneuse / S : Sableux</p> <p>AL : Argilo-limoneuse / AS : Argilo-sableux</p> <p>LA : Limono-argileuse / LS : Limono-sableux</p> <p>SA : Sablo-argileux / SL : Sablo-limoneux</p> <p>SAL : Sablo-argilo-limoneux / ALS : Argilo-limono-sableux</p> <p>LSA : Limono-sablo-argileux / LAS : Limono-argilo-sableux</p>	<p>Classes GEPPA : IVd</p> <p>Va / Vb / Vc / Vd</p> <p>Vlc / Vld</p> <p>Ha / Hb</p>	<p>cas particulier</p> <p>autre (autre sol non humide)</p>
---	---	--



LOT	ID_SONDAGE	ID_HABITAT	DATE	OPÉRATEURS
5	SJO_SP_0074	SJO_HABNZH_0511	20231218	Cyril LAVOYE
METEO	COMMUNE	DEPARTEMENT	COORDONNEES GPS (EPSG : 4326)	
Ensoleillé	Saint-Jory	HAUTE-GARONNE	43.76445399,1.357013024	

UCS (RRP)	46
-----------	----

HORIZON	PROFONDEUR (cm)	TEXTURE	COULEUR	TRAITS	COMMENTAIRE
HZ1	0-10	LA	BRUN-NOIR		
HZ2	10-100	LA	BRUN-JAUNE		(g)
HZ3					
HZ4					
HZ5					
HZ6					

CAUSE DE L'ARRÊT	RÉSULTAT	CLASSE GEPPA	NAPPE (cm)	CAS PARTICULIER
Profondeur suffisante atteinte	Non humide	autre	-	-

Suite à donner :-



<p>TEXTURES :</p> <p>A : Argileuse / L : Limoneuse / S : Sableux</p> <p>AL : Argilo-limoneuse / AS : Argilo-sableux</p> <p>LA : Limono-argileuse / LS : Limono-sableux</p> <p>SA : Sablo-argileux / SL : Sablo-limoneux</p> <p>SAL : Sablo-argilo-limoneux / ALS : Argilo-limono-sableux</p> <p>LSA : Limono-sablo-argileux / LAS : Limono-argilo-sableux</p>	<p>Classes GEPPA : IVd</p> <p>Va / Vb / Vc / Vd</p> <p>Vlc / Vld</p> <p>Ha / Hb</p>	<p>cas particulier</p> <p>autre (autre sol non humide)</p>
---	---	--

LOT	ID_SONDAGE	ID_HABITAT	DATE	OPÉRATEURS
5	SJO_SP_0076	SJO_HABNZH_0468	20231218	Claire LARTIGAUT
METEO	COMMUNE	DEPARTEMENT	COORDONNEES GPS (EPSG : 4326)	
Ensoleillé	Saint-Jory	HAUTE-GARONNE	43.7643809895962;1.358637018	

UCS (RRP)	43
-----------	----

HORIZON	PROFONDEUR (cm)	TEXTURE	COULEUR	TRAITS	COMMENTAIRE
HZ1	0-60	AL	Brun		
HZ2					
HZ3					
HZ4					
HZ5					
HZ6					

CAUSE DE L'ARRÊT	RÉSULTAT	CLASSE GEPPA	NAPPE (cm)	CAS PARTICULIER
Trop graveleux ou caillouteux	Non humide	autre	-	-

Suite à donner : -

PHOTOS	
CONTEXTE	APRÈS SONDAGE
PROFIL DU SONDAGE	
<b>TEXTURES :</b> A : Argileuse / L : Limoneuse / S : Sableux AL : Argilo-limoneuse / AS : Argilo-sableux LA : Limono-argileuse / LS : Limono-sableux SA : Sablo-argileux / SL : Sablo-limoneux SAL : Sablo-argilo-limoneux / ALS : Argilo-limono-sableux LSA : Limono-sablo-argileux / LAS : Limono-argilo-sableux	<b>Classes GEPPA :</b> IVd Va / Vb / Vc / Vd Vlc / Vld Ha / Hb cas particulier autre (autre sol non humide)

LOT	ID_SONDAGE	ID_HABITAT	DATE	OPÉRATEURS
5	SJO_SP_0077	SJO_HABZH_0016	20231218	Lorenzo DURAN-DOZ
METEO	COMMUNE	DEPARTEMENT	COORDONNEES GPS (EPSG : 4326)	
Ensoleillé	SAINT-JORY	HAUTE-GARONNE	43.764502466;1.357937226	

UCS (RRP)	43
-----------	----

HORIZON	PROFONDEUR (cm)	TEXTURE	COULEUR	TRAITS	COMMENTAIRE
HZ1	0-30	LA	Brun	Absence de trait	Dalle
HZ2					
HZ3					
HZ4					
HZ5					
HZ6					

CAUSE DE L'ARRÊT	RÉSULTAT	CLASSE GEPPA	NAPPE (cm)	CAS PARTICULIER
Horizon M, R ou D atteint	Non humide	autre	-	-

Anthrosol, dalle béton

PHOTOS	
CONTEXTE	APRÈS SONDAGE
PROFIL DU SONDAGE	
<b>TEXTURES :</b> A : Argileuse / L : Limoneuse / S : Sableux AL : Argilo-limoneuse / AS : Argilo-sableux LA : Limono-argileuse / LS : Limono-sableux SA : Sablo-argileux / SL : Sablo-limoneux SAL : Sablo-argilo-limoneux / ALS : Argilo-limono-sableux LSA : Limono-sablo-argileux / LAS : Limono-argilo-sableux	<b>Classes GEPPA :</b> IVd Va / Vb / Vc / Vd Vlc / Vld Ha / Hb cas particulier autre (autre sol non humide)

LOT	ID_SONDAGE	ID_HABITAT	DATE	OPÉRATEURS
5	SJO_SP_0078	SJO_HABNZH_0511	20231218	Cyril LAVOYE
METEO	COMMUNE	DEPARTEMENT	COORDONNEES GPS (EPSG : 4326)	
Ensoleillé	Saint-Jory	HAUTE-GARONNE	43.76485599;1.357002966	

UCS (RRP)	43
-----------	----

HORIZON	PROFONDEUR (cm)	TEXTURE	COULEUR	TRAITS	COMMENTAIRE
HZ1	0-10	LA	BRUN-NOIR		
HZ2	10-100	LA	GRIS		G0??
HZ3					
HZ4					
HZ5					
HZ6					

CAUSE DE L'ARRÊT	RÉSULTAT	CLASSE GEPPA	NAPPE (cm)	CAS PARTICULIER
Profondeur suffisante atteinte	Non humide	autre	-	-

PHOTOS	
CONTEXTE	APRÈS SONDAGE
	
PROFIL DU SONDAGE	
	
<b>TEXTURES :</b> A : Argileuse / L : Limoneuse / S : Sableux AL : Argilo-limoneuse / AS : Argilo-sableux LA : Limono-argileuse / LS : Limono-sableux SA : Sablo-argileux / SL : Sablo-limoneux SAL : Sablo-argilo-limoneux / ALS : Argilo-limono-sableux LSA : Limono-sablo-argileux / LAS : Limono-argilo-sableux	<b>Classes GEPPA :</b> Ivd Va / Vb / Vc / Vd Vlc / Vld Ha / Hb cas particulier autre (autre sol non humide)

LOT	ID_SONDAGE	ID_HABITAT	DATE	OPÉRATEURS
5	SJO_SP_0079	SJO_HABNZH_0468	20231218	Claire LARTIGAUT
METEO	COMMUNE	DEPARTEMENT	COORDONNEES GPS (EPSG : 4326)	
Ensoleillé	Saint-Jory	HAUTE-GARONNE	43.76509082;1.35837833	

UCS (RRP)	43
-----------	----

HORIZON	PROFONDEUR (cm)	TEXTURE	COULEUR	TRAITS	COMMENTAIRE
HZ1	0-60	AL	Brun		
HZ2					
HZ3					
HZ4					
HZ5					
HZ6					

CAUSE DE L'ARRÊT	RÉSULTAT	CLASSE GEPPA	NAPPE (cm)	CAS PARTICULIER
Trop graveleux ou caillouteux	Non humide	autre	-	-

Suite à donner : -

PHOTOS	
CONTEXTE	APRÈS SONDAGE
	
PROFIL DU SONDAGE	
	
<b>TEXTURES :</b> A : Argileuse / L : Limoneuse / S : Sableux AL : Argilo-limoneuse / AS : Argilo-sableux LA : Limono-argileuse / LS : Limono-sableux SA : Sablo-argileux / SL : Sablo-limoneux SAL : Sablo-argilo-limoneux / ALS : Argilo-limono-sableux LSA : Limono-sablo-argileux / LAS : Limono-argilo-sableux	<b>Classes GEPPA :</b> Ivd Va / Vb / Vc / Vd Vlc / Vld Ha / Hb cas particulier autre (autre sol non humide)

LOT	ID_SONDAGE	ID_HABITAT	DATE	OPÉRATEURS
5	SJO_SP_0080	SJO_HABNZH_0465	20231218	Aurelie JEANJEAN
METEO	COMMUNE	DEPARTEMENT	COORDONNEES GPS (EPSG : 4326)	
Ensoleillé, 9°C	Saint-Jory	HAUTE-GARONNE	43.7650072;1.3559611	

UCS (RRP)	46
-----------	----

HORIZON	PROFONDEUR (cm)	TEXTURE	COULEUR	TRAITS	COMMENTAIRE
HZ1	0-20	AL	Brun		
HZ2	20-60	A	Brun		
HZ3					
HZ4					
HZ5					
HZ6					

CAUSE DE L'ARRÊT	RÉSULTAT	CLASSE GEPPA	NAPPE (cm)	CAS PARTICULIER
Profondeur suffisante atteinte	Non humide	autre	-	-

PHOTOS	
CONTEXTE	APRÈS SONDAGE
	
PROFIL DU SONDAGE	
	
<b>TEXTURES :</b> A : Argileuse / L : Limoneuse / S : Sableux AL : Argilo-limoneuse / AS : Argilo-sableux LA : Limono-argileuse / LS : Limono-sableux SA : Sablo-argileux / SL : Sablo-limoneux SAL : Sablo-argilo-limoneux / ALS : Argilo-limono-sableux LSA : Limono-sablo-argileux / LAS : Limono-argilo-sableux	<b>Classes GEPPA :</b> IVd Va / Vb / Vc / Vd Vlc / Vld Ha / Hb cas particulier autre (autre sol non humide)

LOT	ID_SONDAGE	ID_HABITAT	DATE	OPÉRATEURS
5	SJO_SP_0081	SJO_HABNZH_0511	20231218	Cyril LAVOYE
METEO	COMMUNE	DEPARTEMENT	COORDONNEES GPS (EPSG : 4326)	
Ensoleillé	Saint-Jory	HAUTE-GARONNE	43.765203;1.356823006	

UCS (RRP)	43
-----------	----

HORIZON	PROFONDEUR (cm)	TEXTURE	COULEUR	TRAITS	COMMENTAIRE
HZ1	0-10	LA	BRUN-NOIR		
HZ2	10-100	LA	BRUN-JAUNE		(g)
HZ3					
HZ4					
HZ5					
HZ6					

CAUSE DE L'ARRÊT	RÉSULTAT	CLASSE GEPPA	NAPPE (cm)	CAS PARTICULIER
Profondeur suffisante atteinte	Non humide	autre	-	-

Suite à donner : -

PHOTOS	
CONTEXTE	APRÈS SONDAGE
	
PROFIL DU SONDAGE	
	
<b>TEXTURES :</b> A : Argileuse / L : Limoneuse / S : Sableux AL : Argilo-limoneuse / AS : Argilo-sableux LA : Limono-argileuse / LS : Limono-sableux SA : Sablo-argileux / SL : Sablo-limoneux SAL : Sablo-argilo-limoneux / ALS : Argilo-limono-sableux LSA : Limono-sablo-argileux / LAS : Limono-argilo-sableux	<b>Classes GEPPA :</b> IVd Va / Vb / Vc / Vd Vlc / Vld Ha / Hb cas particulier autre (autre sol non humide)

LOT	ID_SONDAGE	ID_HABITAT	DATE	OPÉRATEURS
5	SJO_SP_0082	SJO_HABNZH_0524	20231218	Elsa YKEN
METEO	COMMUNE	DEPARTEMENT	COORDONNEES GPS (EPSG : 4326)	
Beau temps, 3°C	SAINT-JORY	HAUTE-GARONNE	43.7656023,1.35827950	
UCS (RRP)	43			

HORIZON	PROFONDEUR (cm)	TEXTURE	COULEUR	TRAITS	COMMENTAIRE
HZ1	0-5	L	Brun foncé	Absence de trait	
HZ2	5-25	LAS	Marron	Absence de trait	Eléments grossiers exogènes car horizon potentiellement perturbé par les activités anthropiques

CAUSE DE L'ARRÊT	RÉSULTAT	CLASSE GEPPA	NAPPE (cm)	CAS PARTICULIER
Horizon M, R ou D atteint	Non humide	Autre	-	-

Suite à donner : Rattaché à un sondage non humide car zone anthropisée et refus sur potentiels remblais

PHOTOS

CONTEXTE	APRÈS SONDAGE
PROFIL DU SONDAGE	

**TEXTURE :** A : Argileuse / L : Limoneuse / S : Sableux  
 AL : Argilo-limoneuse / AS : Argilo-sableux  
 LA : Limono-argileuse / LS : Limono-sableux  
 SA : Sablo-argileux / SL : Sablo-limoneux  
 SAL : Sablo-argilo-limoneux / ALS : Argilo-limono-sableux  
 LSA : Limono-sablo-argileux / LAS : Limono-argilo-sableux

**Classes GEPPA :** IVd cas particulier  
 Va / Vb / Vc / Vd autre (autre sol non humide)  
 Vic / Vid  
 Ha / Hb

LOT	ID_SONDAGE	ID_HABITAT	DATE	OPÉRATEURS
5	SJO_SP_0083	SJO_HABNZH_0465	20231218	Remy BERRABAH
METEO	COMMUNE	DEPARTEMENT	COORDONNEES GPS (EPSG : 4326)	
Ensoleillé	SAINT-JORY	HAUTE-GARONNE	43.7654604,1.35566119	
UCS (RRP)	46			

HORIZON	PROFONDEUR (cm)	TEXTURE	COULEUR	TRAITS	COMMENTAIRE
HZ1	0-20	AL	Gris		
HZ2	20-60	AL	Brun		
HZ3					
HZ4					
HZ4					
HZ6					

CAUSE DE L'ARRÊT	RÉSULTAT	CLASSE GEPPA	NAPPE (cm)	CAS PARTICULIER
Profondeur suffisante atteinte	Non humide	autre	-	-

Suite à donner :

PHOTOS

CONTEXTE	APRÈS SONDAGE
PROFIL DU SONDAGE	

**TEXTURES :** A : Argileuse / L : Limoneuse / S : Sableux  
 AL : Argilo-limoneuse / AS : Argilo-sableux  
 LA : Limono-argileuse / LS : Limono-sableux  
 SA : Sablo-argileux / SL : Sablo-limoneux  
 SAL : Sablo-argilo-limoneux / ALS : Argilo-limono-sableux  
 LSA : Limono-sablo-argileux / LAS : Limono-argilo-sableux

**Classes GEPPA :** IVd cas particulier  
 Va / Vb / Vc / Vd autre (autre sol non humide)  
 Vic / Vid  
 Ha / Hb

LOT	ID_SONDAGE	ID_HABITAT	DATE	OPÉRATEURS
5	SJO_SP_0084	SJO_HABNZH_0511	20231218	Lorenzo DURAN-DOZ
METEO	COMMUNE	DEPARTEMENT	COORDONNEES GPS (EPSG : 4326)	
Ensoleillé	Saint-Jory	HAUTE-GARONNE	43.76568797;1.356402989	

UCS (RRP)	43
-----------	----

HORIZON	PROFONDEUR (cm)	TEXTURE	COULEUR	TRAITS	COMMENTAIRE
HZ1	0-10	L	Brun-noir	Absence de trait	
HZ2	10-50	LA	Brun		(g)
HZ3	50-60	L	Ocre	Absence de trait	
HZ4					
HZ5					
HZ6					

CAUSE DE L'ARRÊT	RÉSULTAT	CLASSE GEPPA	NAPPE (cm)	CAS PARTICULIER
Profondeur suffisante atteinte	Non humide	autre	-	-

PHOTOS	
CONTEXTE	APRÈS SONDAGE
PROFIL DU SONDAGE	
<p>TEXTURES :</p> <ul style="list-style-type: none"> <li>A : Argileuse / L : Limoneuse / S : Sableux</li> <li>AL : Argilo-limoneuse / AS : Argilo-sableux</li> <li>LA : Limono-argileuse / LS : Limono-sableux</li> <li>SA : Sablo-argileux / SL : Sablo-limoneux</li> <li>SAL : Sablo-argilo-limoneux / ALS : Argilo-limono-sableux</li> <li>LSA : Limono-sablo-argileux / LAS : Limono-argilo-sableux</li> </ul>	<p>Classes GEPPA : IVd</p> <p>Va / Vb / Vc / Vd</p> <p>Vlc / Vld</p> <p>Ha / Hb</p> <p>cas particulier autre (autre sol non humide)</p>

LOT	ID_SONDAGE	ID_HABITAT	DATE	OPÉRATEURS
5	SJO_SP_0085	SJO_HABNZH_0511	20231218	Lorenzo DURAN-DOZ
METEO	COMMUNE	DEPARTEMENT	COORDONNEES GPS (EPSG : 4326)	
Ensoleillé	Saint-Jory	HAUTE-GARONNE	43.76551497;1.357342014	

UCS (RRP)	43
-----------	----

HORIZON	PROFONDEUR (cm)	TEXTURE	COULEUR	TRAITS	COMMENTAIRE
HZ1	0-5	L	Brun-noir	Absence de trait	
HZ2	5-60	LA	Brun	Absence de trait	
HZ3					
HZ4					
HZ5					
HZ6					

CAUSE DE L'ARRÊT	RÉSULTAT	CLASSE GEPPA	NAPPE (cm)	CAS PARTICULIER
Profondeur suffisante atteinte	Non humide	autre	-	-

PHOTOS	
CONTEXTE	APRÈS SONDAGE
PROFIL DU SONDAGE	
<p>TEXTURES :</p> <ul style="list-style-type: none"> <li>A : Argileuse / L : Limoneuse / S : Sableux</li> <li>AL : Argilo-limoneuse / AS : Argilo-sableux</li> <li>LA : Limono-argileuse / LS : Limono-sableux</li> <li>SA : Sablo-argileux / SL : Sablo-limoneux</li> <li>SAL : Sablo-argilo-limoneux / ALS : Argilo-limono-sableux</li> <li>LSA : Limono-sablo-argileux / LAS : Limono-argilo-sableux</li> </ul>	<p>Classes GEPPA : IVd</p> <p>Va / Vb / Vc / Vd</p> <p>Vlc / Vld</p> <p>Ha / Hb</p> <p>cas particulier autre (autre sol non humide)</p>

LOT	ID_SONDAGE	ID_HABITAT	DATE	OPÉRATEURS
5	SJO_SP_0086	SJO_HABZH_0012	20231218	Remy BERRABAH
METEO	COMMUNE	DEPARTEMENT	COORDONNEES GPS (EPSG : 4326)	
Ensoleillé	SAINT-JORY	HAUTE-GARONNE	43.7659076,1.35488368	

UCS (RRP)	46
-----------	----

HORIZON	PROFONDEUR (cm)	TEXTURE	COULEUR	TRAITS	COMMENTAIRE
HZ1	0-15	LA	Brun-noir		
HZ2	15-50	AL	Brun	Traits rédoxiques	
HZ3	50-60	AL	Brun	Traits rédoxiques	
HZ4					
HZ4					
HZ6					

CAUSE DE L'ARRÊT	RÉSULTAT	CLASSE GEPPA	NAPPE (cm)	CAS PARTICULIER
Horizon M, R ou D atteint	Humide	Vc	-	-

Suite à donner :



<p>TEXTURES :</p> <p>A : Argileuse / L : Limoneuse / S : Sableux</p> <p>AL : Argilo-limoneuse / AS : Argilo-sableux</p> <p>LA : Limono-argileuse / LS : Limono-sableux</p> <p>SA : Sablo-argileux / SL : Sablo-limoneux</p> <p>SAL : Sablo-argilo-limoneux / ALS : Argilo-limono-sableux</p> <p>LSA : Limono-sablo-argileux / LAS : Limono-argilo-sableux</p>	<p>Classes GEPPA : IVd</p> <p>Va / Vb / Vc / Vd</p> <p>Vlc / Vld</p> <p>Ha / Hb</p>	<p>cas particulier</p> <p>autre (autre sol non humide)</p>
---	---	--


LOT	ID_SONDAGE	ID_HABITAT	DATE	OPÉRATEURS
5	SJO_SP_0088	SJO_HABNZH_0529	20231218	Lorenzo DURAN-DOZ
METEO	COMMUNE	DEPARTEMENT	COORDONNEES GPS (EPSG : 4326)	
Ensoleillé	SAINT-JORY	HAUTE-GARONNE	43.76623699;1.356887966	

UCS (RRP)	43
-----------	----

HORIZON	PROFONDEUR (cm)	TEXTURE	COULEUR	TRAITS	COMMENTAIRE
HZ1	0-30	ALS	Gris-marron		Présence de brique
HZ2	30-80	ALS	Gris-marron		Traits rédoxiques
HZ3					
HZ4					

CAUSE DE L'ARRÊT	RÉSULTAT	CLASSE GEPPA	NAPPE (cm)	CAS PARTICULIER
Trop graveleux ou caillouteux	Non conclusif	Non déterminée	-	-

interprété non humide à l'aide du point 0084 / Anthroposol



<p>TEXTURES :</p> <p>A : Argileuse / L : Limoneuse / S : Sableux</p> <p>AL : Argilo-limoneuse / AS : Argilo-sableux</p> <p>LA : Limono-argileuse / LS : Limono-sableux</p> <p>SA : Sablo-argileux / SL : Sablo-limoneux</p> <p>SAL : Sablo-argilo-limoneux / ALS : Argilo-limono-sableux</p> <p>LSA : Limono-sablo-argileux / LAS : Limono-argilo-sableux</p>	<p>Classes GEPPA : IVd</p> <p>Va / Vb / Vc / Vd</p> <p>Vlc / Vld</p> <p>Ha / Hb</p>	<p>cas particulier</p> <p>autre (autre sol non humide)</p>
---	---	--

LOT	ID_SONDAGE	ID_HABITAT	DATE	OPÉRATEURS
5	SJO_SP_5997	SJO_HABNZH_1306	20231218	Elsa YKEN
METEO	COMMUNE	DEPARTEMENT	COORDONNEES GPS (EPSG : 4326)	
Beau temps, 3°C	SAINT-JORY	HAUTE-GARONNE	43.7575943,1.36029640	
UCS (RRP)	46			

HORIZON	PROFONDEUR (cm)	TEXTURE	COULEUR	TRAITS	COMMENTAIRE
HZ1	0-10	LS	Brun foncé	Absence de trait	
HZ2	10-35	LSA	Brun marron	Absence de trait	
HZ3	35-55	LAS	Marron ocre	Absence de trait	(g) Traits d'oxydo-réduction très peu marqués et non significatifs

CAUSE DE L'ARRÊT	RÉSULTAT	CLASSE GEPPA	NAPPE (cm)	CAS PARTICULIER
Horizon M, R ou D atteint	Non humide	autre	-	-

PHOTOS	
CONTEXTE	APRÈS SONDAGE
PROFIL DU SONDAGE	
<b>TEXTURE :</b> A : Argileuse / L : Limoneuse / S : Sableux AL : Argilo-limoneuse / AS : Argilo-sableux LA : Limono-argileuse / LS : Limono-sableux SA : Sablo-argileux / SL : Sablo-limoneux SAL : Sablo-argilo-limoneux / ALS : Argilo-limono-sableux LSA : Limono-sablo-argileux / LAS : Limono-argilo-sableux	<b>Classes GEPPA :</b> IVd Va / Vb / Vc / Vd Vlc / Vld Ha / Hb cas particulier autre (autre sol non humide)

LOT	ID_SONDAGE	ID_HABITAT	DATE	OPÉRATEURS
5	SJO_SP_6407	SJO_HABNZH_0511	20231218	Cyril LAVOYE
METEO	COMMUNE	DEPARTEMENT	COORDONNEES GPS (EPSG : 4326)	
Ensoleillé	Saint-Jory	HAUTE-GARONNE	43.76396398;1.357277976	
UCS (RRP)	46			

HORIZON	PROFONDEUR (cm)	TEXTURE	COULEUR	TRAITS	COMMENTAIRE
HZ1	0-10	LA	BRUN-NOIR		
HZ2	10-90	LA	GRIS		
HZ3					
HZ4					
HZ5					
HZ6					

CAUSE DE L'ARRÊT	RÉSULTAT	CLASSE GEPPA	NAPPE (cm)	CAS PARTICULIER
Profondeur suffisante atteinte	Non humide	autre	-	-

PHOTOS	
CONTEXTE	APRÈS SONDAGE
PROFIL DU SONDAGE	
<b>TEXTURES :</b> A : Argileuse / L : Limoneuse / S : Sableux AL : Argilo-limoneuse / AS : Argilo-sableux LA : Limono-argileuse / LS : Limono-sableux SA : Sablo-argileux / SL : Sablo-limoneux SAL : Sablo-argilo-limoneux / ALS : Argilo-limono-sableux LSA : Limono-sablo-argileux / LAS : Limono-argilo-sableux	<b>Classes GEPPA :</b> IVd Va / Vb / Vc / Vd Vlc / Vld Ha / Hb cas particulier autre (autre sol non humide)

LOT	ID_SONDAGE	ID_HABITAT	DATE	OPÉRATEURS
5	SMI_SP_4029	SMI_HABNZH_0305	20240404	Jahed FIAN
METEO	COMMUNE	DEPARTEMENT	COORDONNEES GPS (EPSG : 4326)	
Nuageux	Saint-Michel	TARN-ET-GARONNE	44.052130971103907;0.96193796955049	

UCS (RRP)	12
-----------	----

HORIZON	PROFONDEUR (cm)	TEXTURE	COULEUR	TRAITS	COMMENTAIRE
HZ1	0-60	LA	Brun	Traits rédoxiques	
HZ2	60-90	LA	Gris	Traits réductiques	G0
HZ3					
HZ4					
HZ5					
HZ6					

CAUSE DE L'ARRÊT	RÉSULTAT	CLASSE GEPPA	NAPPE (cm)	CAS PARTICULIER
Profondeur suffisante atteinte	Humide	Vlc	-	-

PHOTOS	
CONTEXTE	APRÈS SONDAGE
PROFIL DU SONDAGE	
<b>TEXTURES :</b> A : Argileuse / L : Limoneuse / S : Sableux AL : Argilo-limoneuse / AS : Argilo-sableux LA : Limono-argileuse / LS : Limono-sableux SA : Sablo-argileux / SL : Sablo-limoneux SAL : Sablo-argilo-limoneux / ALS : Argilo-limono-sableux LSA : Limono-sablo-argileux / LAS : Limono-argilo-sableux	<b>Classes GEPPA :</b> Ivd Va / Vb / Vc / Vd Vlc / Vld Ha / Hb cas particulier autre (autre sol non humide)

LOT	ID_SONDAGE	ID_HABITAT	DATE	OPÉRATEURS
5	SMI_SP_4030	SMI_HABNZH_0309	20240404	Evan BERTHET
METEO	COMMUNE	DEPARTEMENT	COORDONNEES GPS (EPSG : 4326)	
Nuageux	Saint-Michel	TARN-ET-GARONNE	44.052987014874816;0.961892958730459	

UCS (RRP)	11
-----------	----

HORIZON	PROFONDEUR (cm)	TEXTURE	COULEUR	TRAITS	COMMENTAIRE
HZ1	0-60	AL	Beige		
HZ2					
HZ3					
HZ4					
HZ5					
HZ6					

CAUSE DE L'ARRÊT	RÉSULTAT	CLASSE GEPPA	NAPPE (cm)	CAS PARTICULIER
Profondeur suffisante atteinte	Non humide	autre	-	-

Suite à donner : -

PHOTOS	
CONTEXTE	APRÈS SONDAGE
PROFIL DU SONDAGE	
<b>TEXTURES :</b> A : Argileuse / L : Limoneuse / S : Sableux AL : Argilo-limoneuse / AS : Argilo-sableux LA : Limono-argileuse / LS : Limono-sableux SA : Sablo-argileux / SL : Sablo-limoneux SAL : Sablo-argilo-limoneux / ALS : Argilo-limono-sableux LSA : Limono-sablo-argileux / LAS : Limono-argilo-sableux	<b>Classes GEPPA :</b> Ivd Va / Vb / Vc / Vd Vlc / Vld Ha / Hb cas particulier autre (autre sol non humide)