




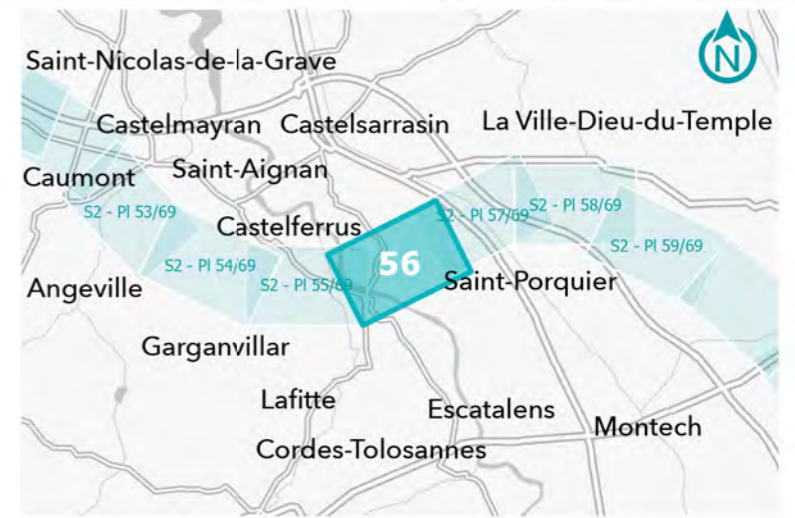
**GPSO - DÉLIMITATION ET CARACTÉRISATION DES ZONES HUMIDES**

**TRONÇON BORDEAUX - TOULOUSE**  
Département du Tarn-et-Garonne (82)  
Section 2 - Planche 56/69

**LÉGENDE**

[Lien vers légende détaillée]

-  Zone Humide Effective sur critère végétation
-  Zone Humide Effective sur critère sol
-  Zone Humide Effective sur critère hydrogéomorphologique








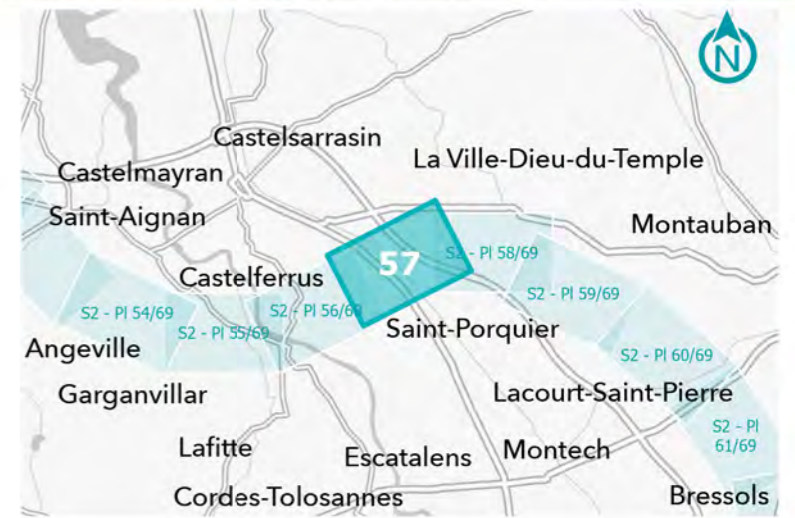
**GPSO - DÉLIMITATION ET CARACTÉRISATION DES ZONES HUMIDES**

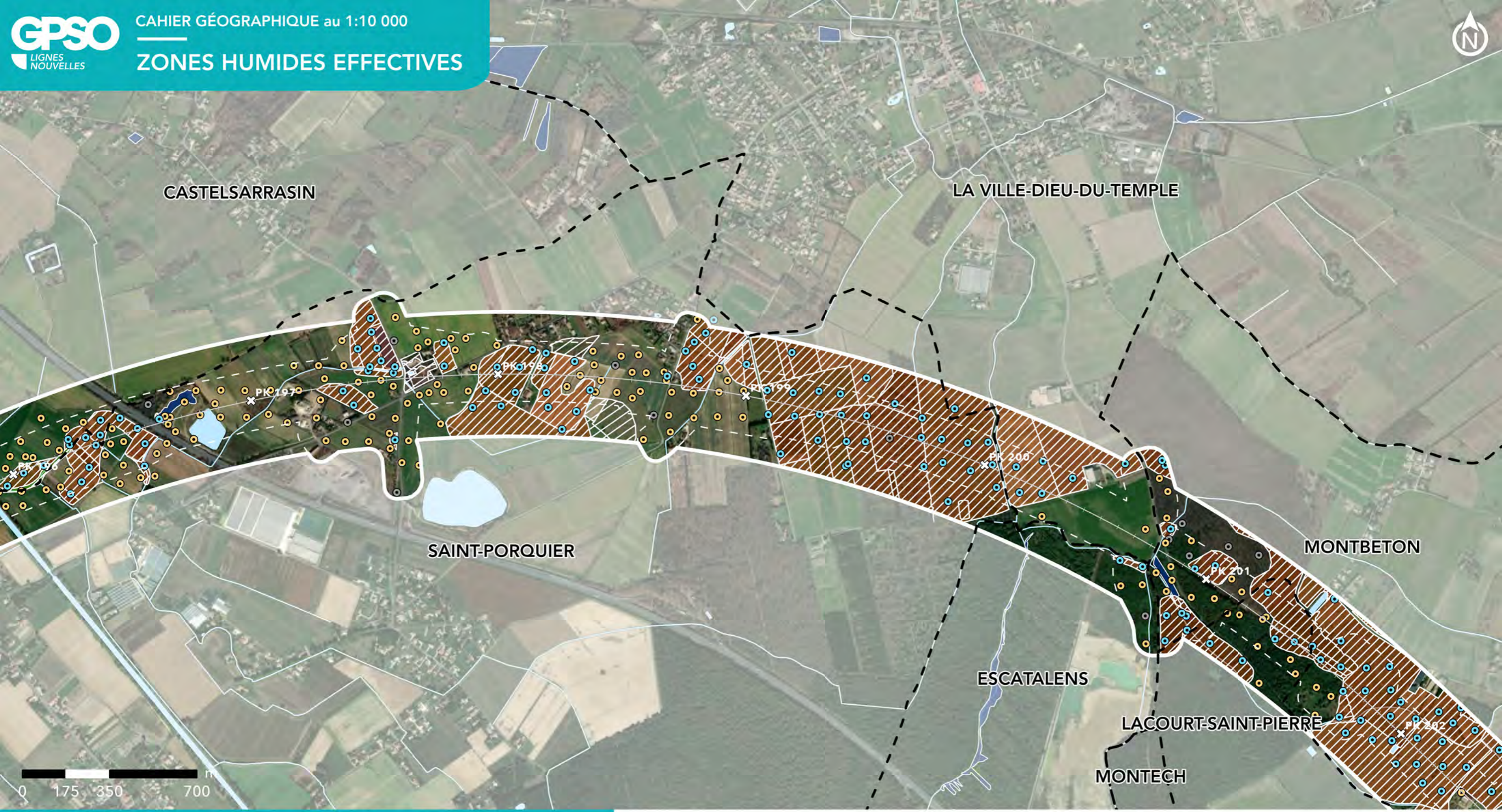
**TRONÇON BORDEAUX - TOULOUSE**  
Département du Tarn-et-Garonne (82)  
Section 2 - Planche 57/69

**LÉGENDE**

[Lien vers légende détaillée]

-  Zone Humide Effective sur critère végétation
-  Zone Humide Effective sur critère sol
-  Zone Humide Effective sur critère hydrogéomorphologique








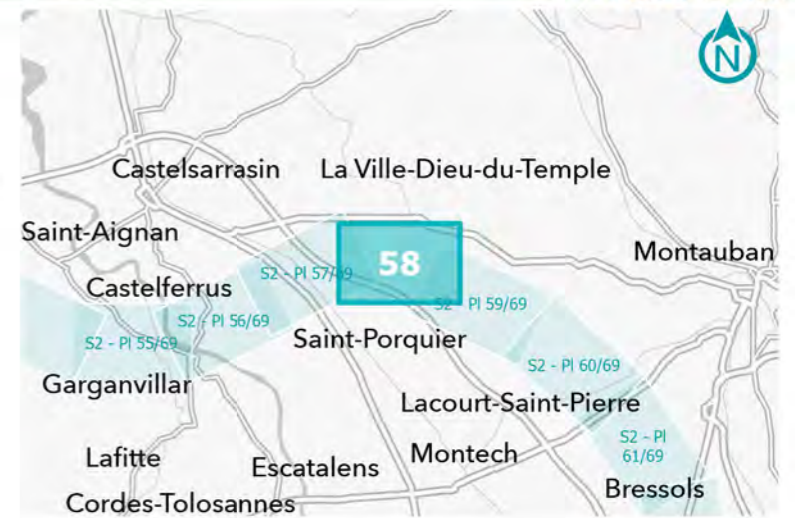
**GPSO - DÉLIMITATION ET CARACTÉRISATION DES ZONES HUMIDES**

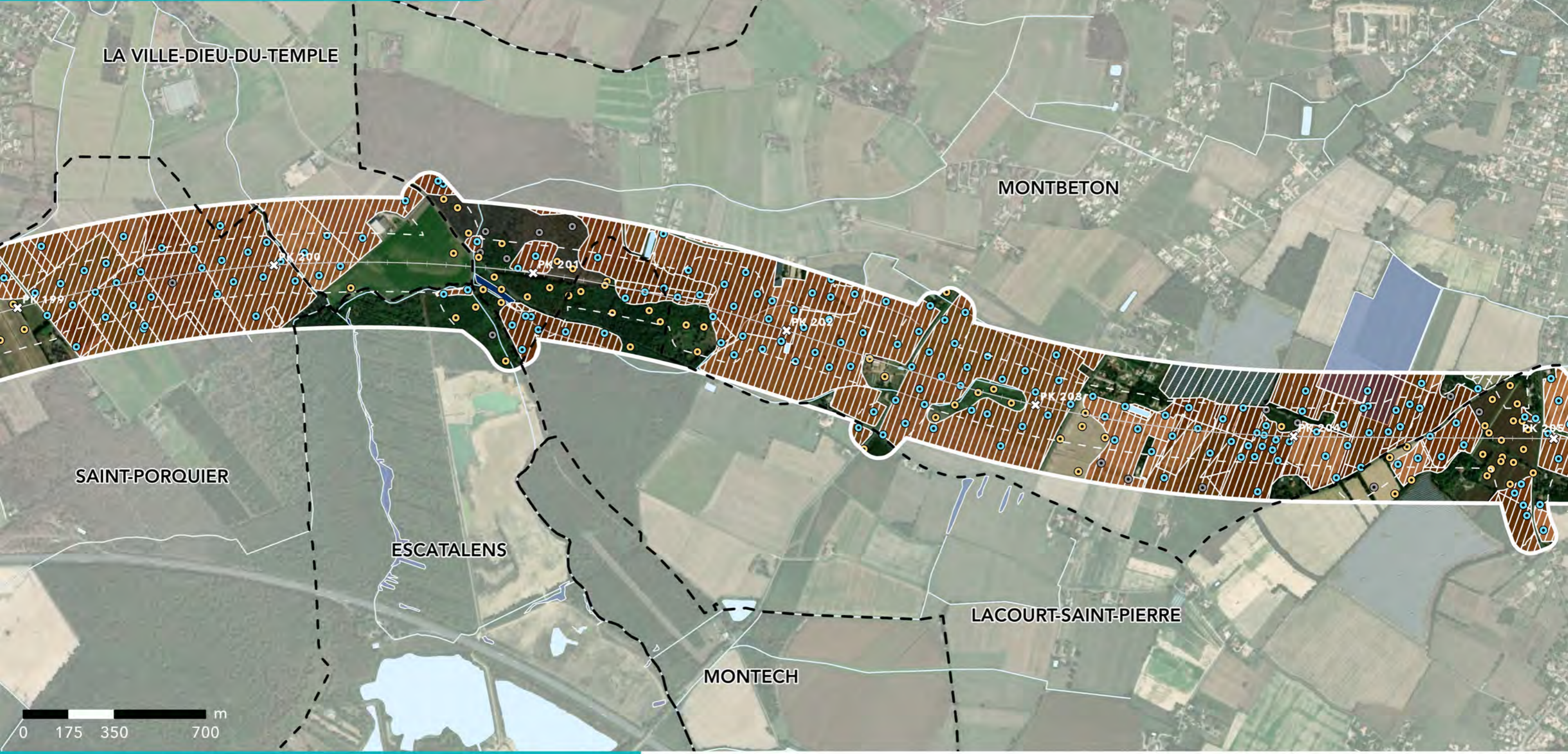
**TRONÇON BORDEAUX - TOULOUSE**  
Département du Tarn-et-Garonne (82)  
Section 2 - Planche 58/69

**LÉGENDE**

[Lien vers légende détaillée]

-  Zone Humide Effective sur critère végétation
-  Zone Humide Effective sur critère sol
-  Zone Humide Effective sur critère hydrogéomorphologique








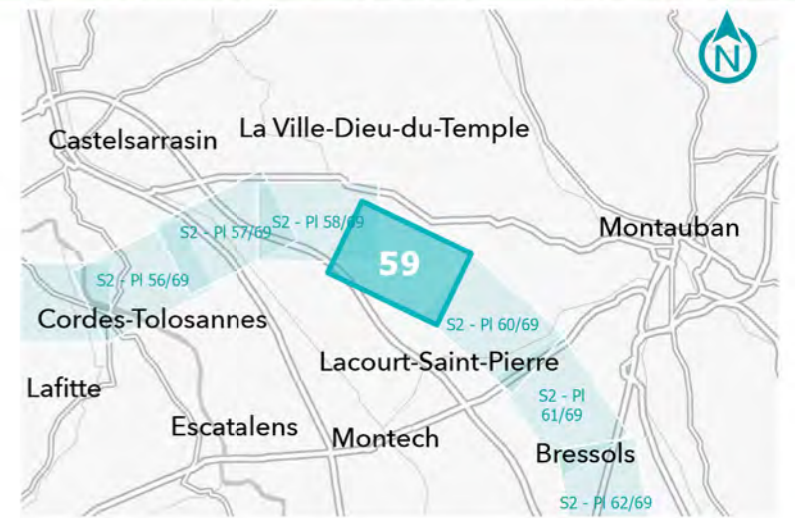
**GPSO - DÉLIMITATION ET CARACTÉRISATION DES ZONES HUMIDES**

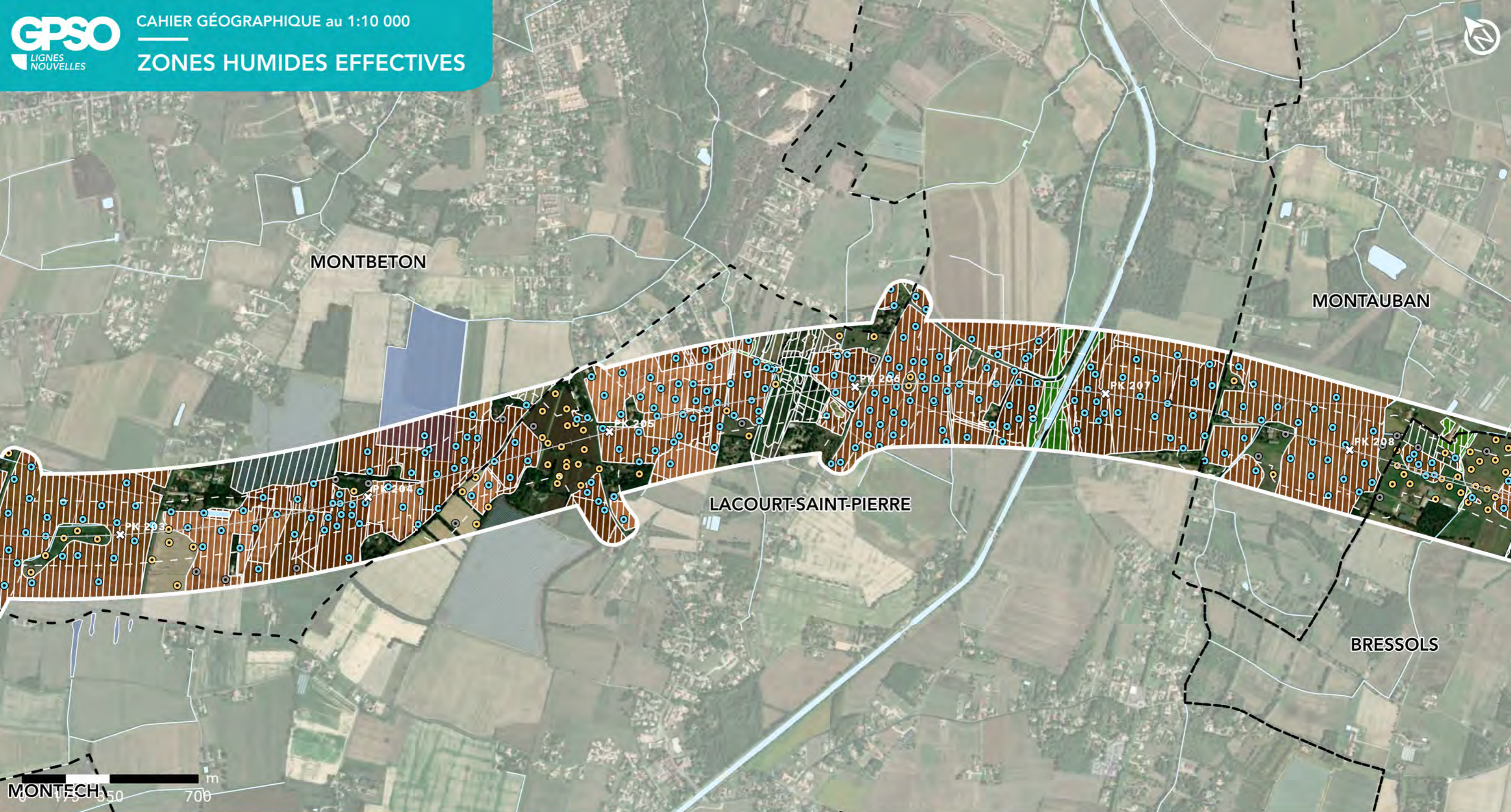
**TRONÇON BORDEAUX - TOULOUSE**  
Département du Tarn-et-Garonne (82)  
Section 2 - Planche 59/69

**LÉGENDE**

[Lien vers légende détaillée]

-  Zone Humide Effective sur critère végétation
-  Zone Humide Effective sur critère sol
-  Zone Humide Effective sur critère hydrogéomorphologique








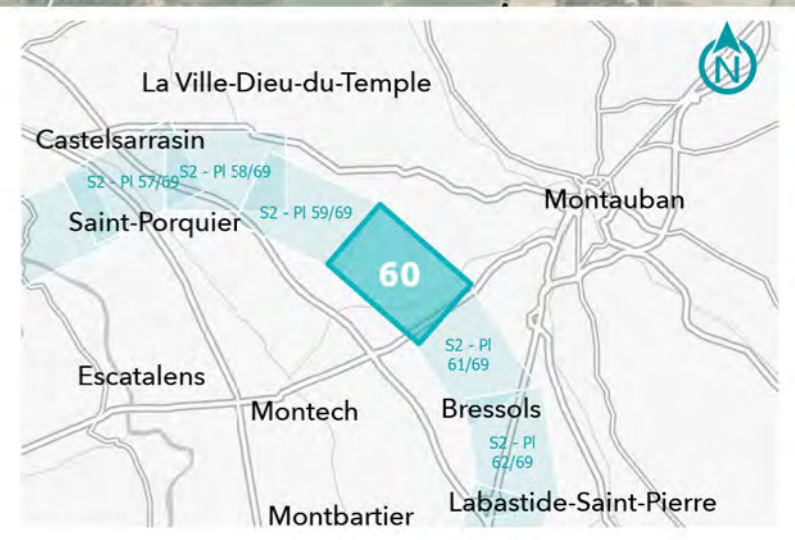
**GPSO - DÉLIMITATION ET CARACTÉRISATION DES ZONES HUMIDES**

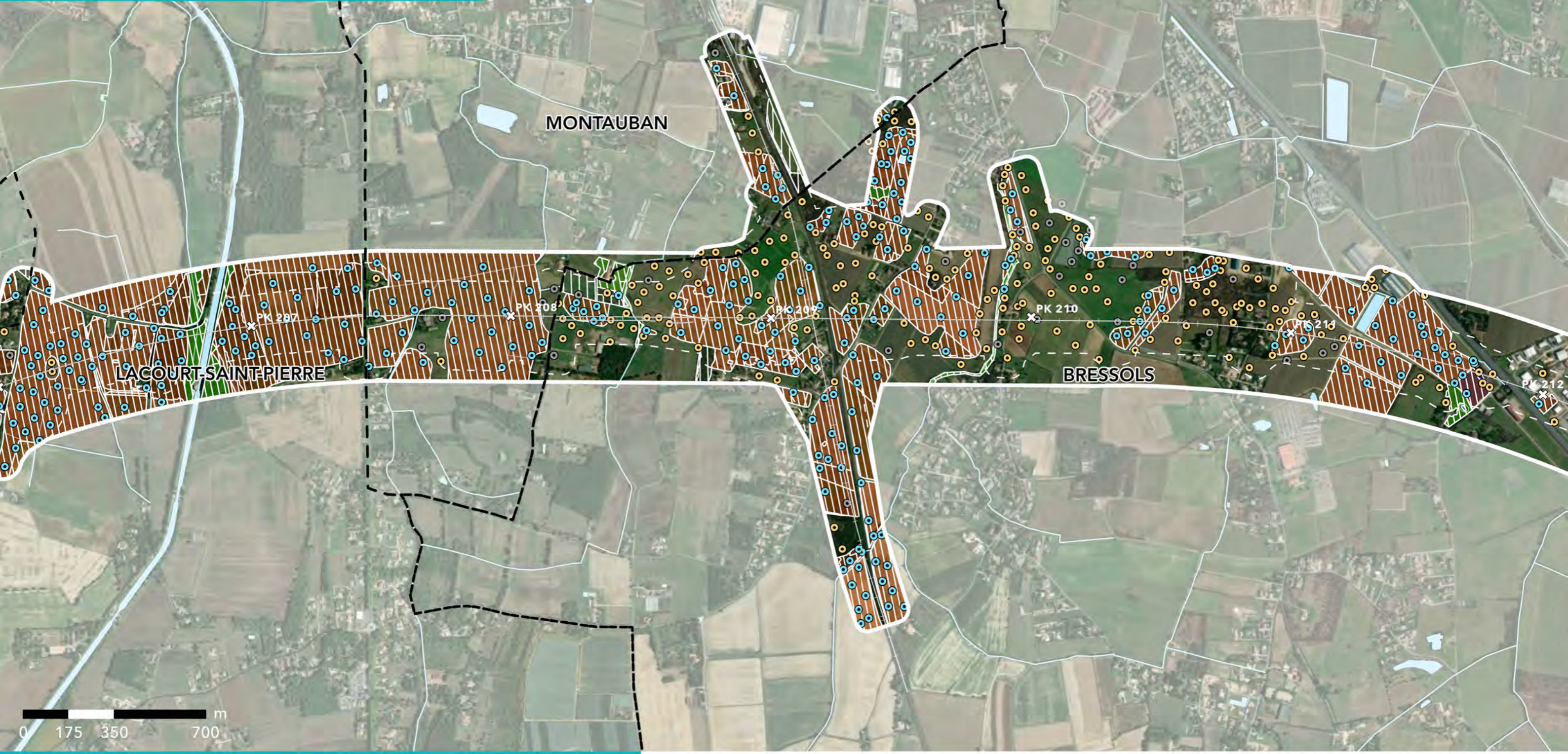
**TRONÇON BORDEAUX - TOULOUSE**  
Département du Tarn-et-Garonne (82)  
Section 2 - Planche 60/69

**LÉGENDE**

[Lien vers légende détaillée]

-  Zone Humide Effective sur critère végétation
-  Zone Humide Effective sur critère sol
-  Zone Humide Effective sur critère hydrogéomorphologique








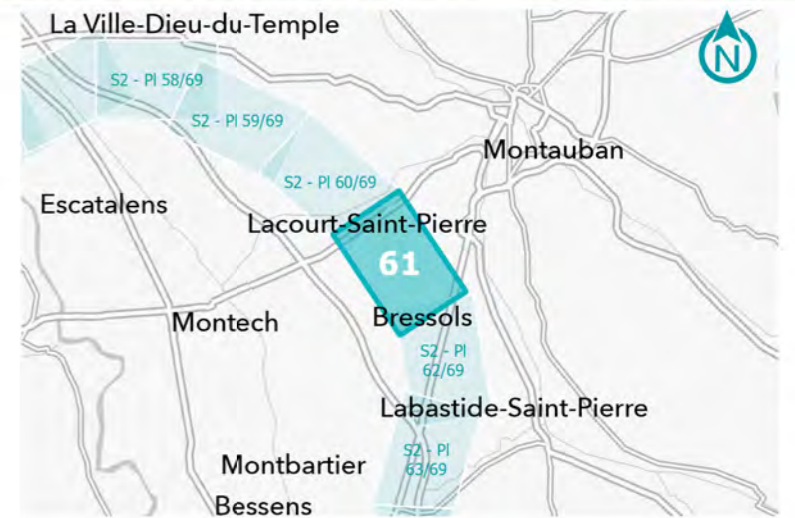
**GPSO - DÉLIMITATION ET CARACTÉRISATION DES ZONES HUMIDES**

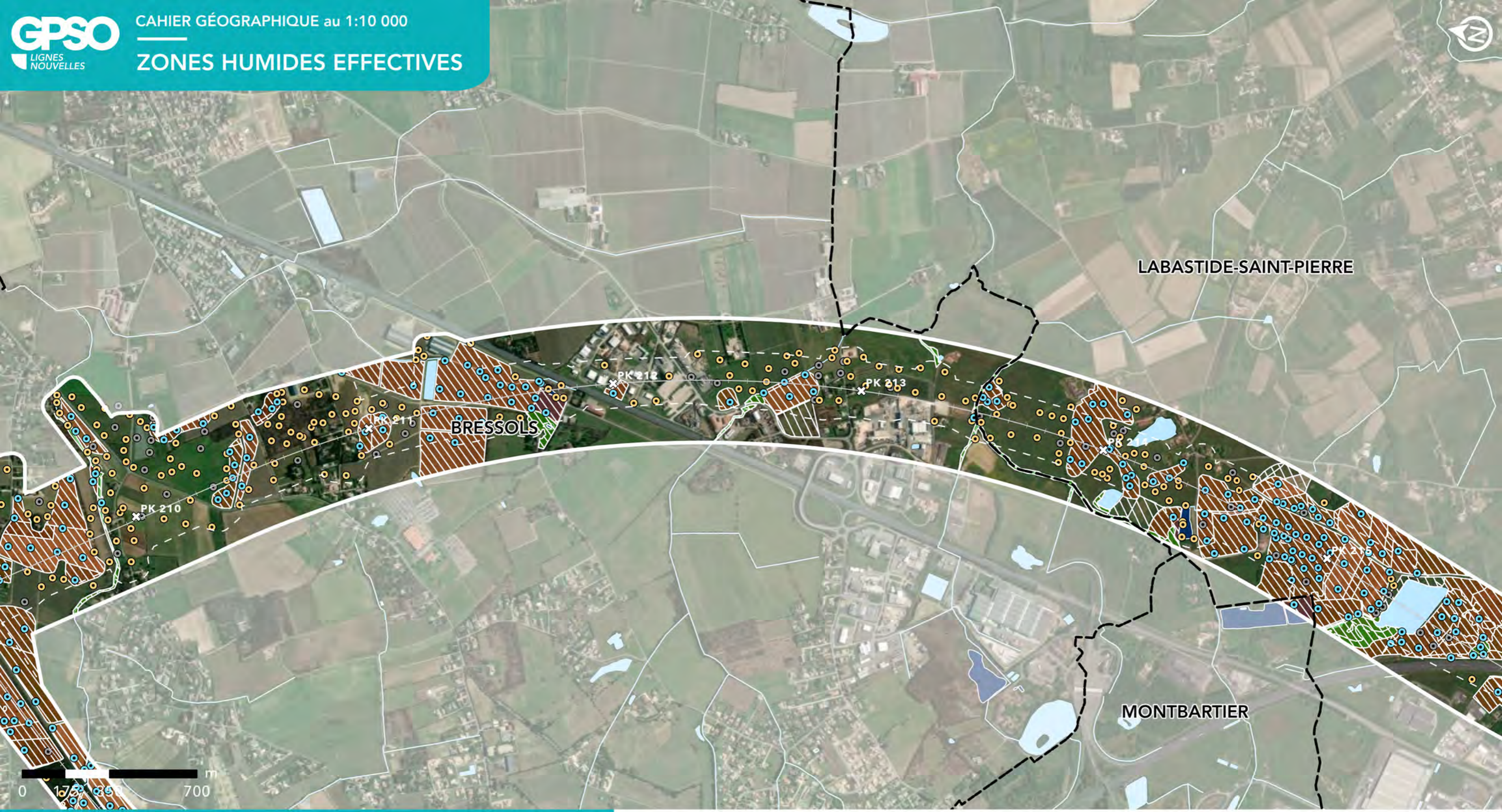
**TRONÇON BORDEAUX - TOULOUSE**  
Département du Tarn-et-Garonne (82)  
Section 2 - Planche 61/69

**LÉGENDE**

[Lien vers légende détaillée]

-  Zone Humide Effective sur critère végétation
-  Zone Humide Effective sur critère sol
-  Zone Humide Effective sur critère hydrogéomorphologique








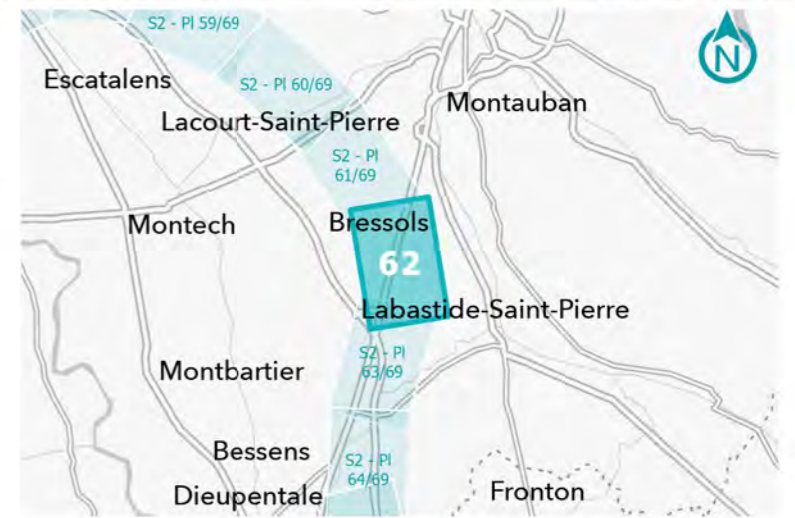
**GPSO - DÉLIMITATION ET CARACTÉRISATION DES ZONES HUMIDES**

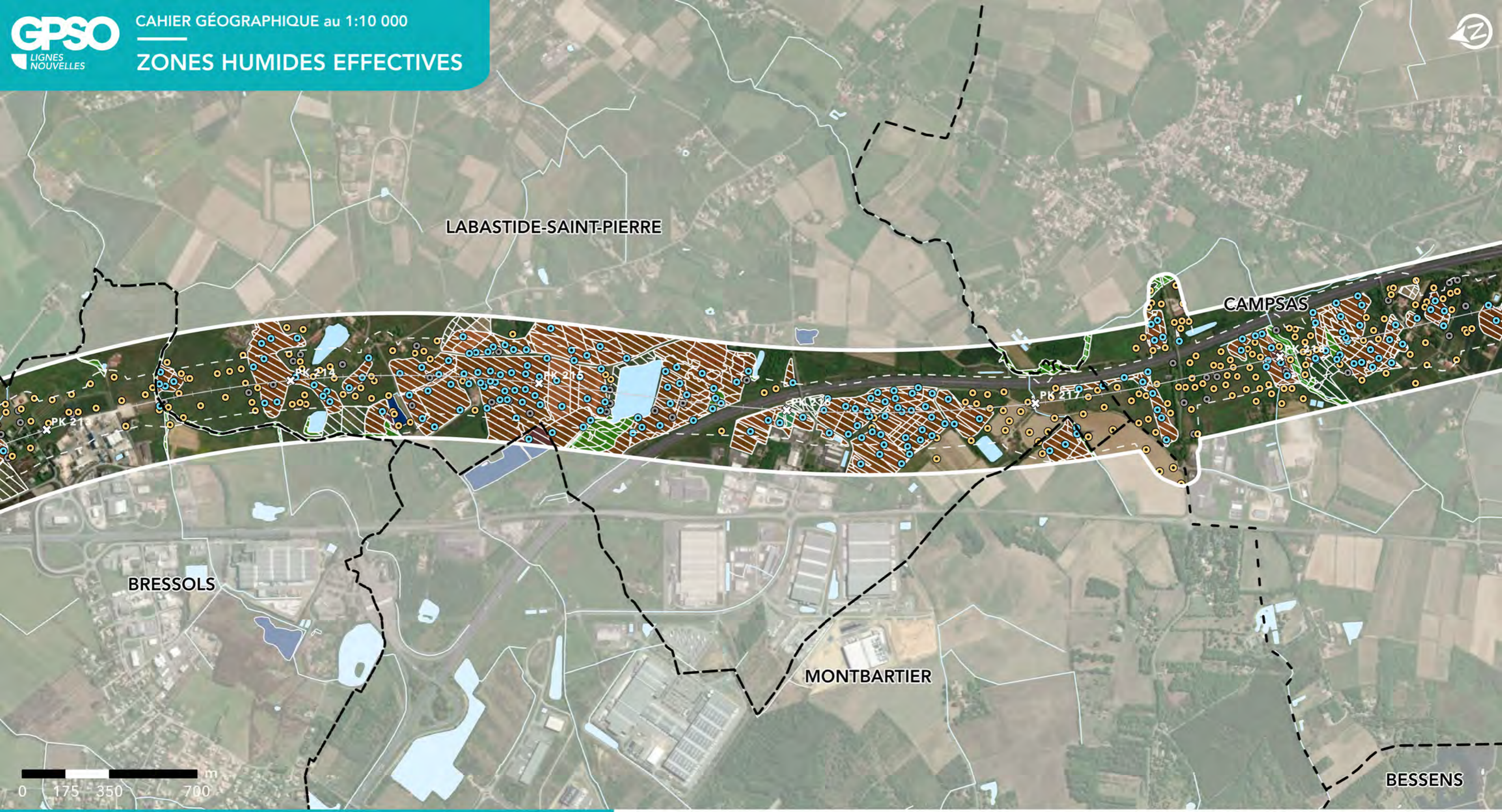
**TRONÇON BORDEAUX - TOULOUSE**  
 Département du Tarn-et-Garonne (82)  
 Section 2 - Planche 62/69

**LÉGENDE**

[Lien vers légende détaillée]

-  Zone Humide Effective sur critère végétation
-  Zone Humide Effective sur critère sol
-  Zone Humide Effective sur critère hydrogéomorphologique








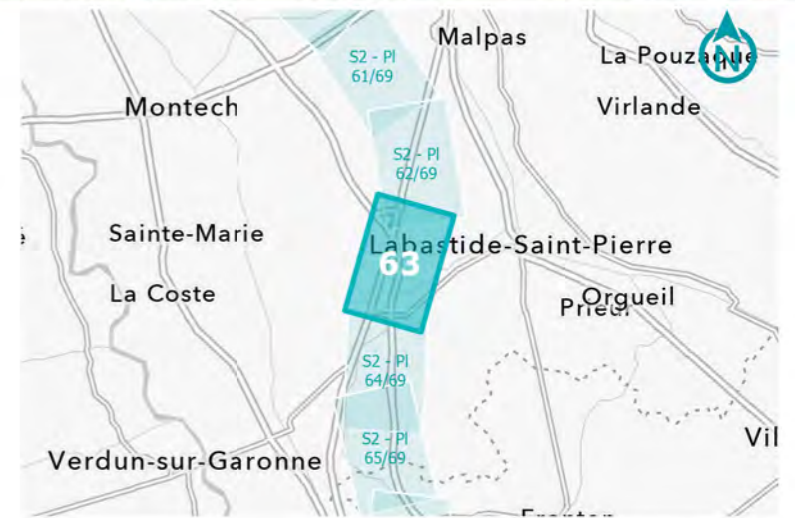
**GPSO - DÉLIMITATION ET CARACTÉRISATION DES ZONES HUMIDES**

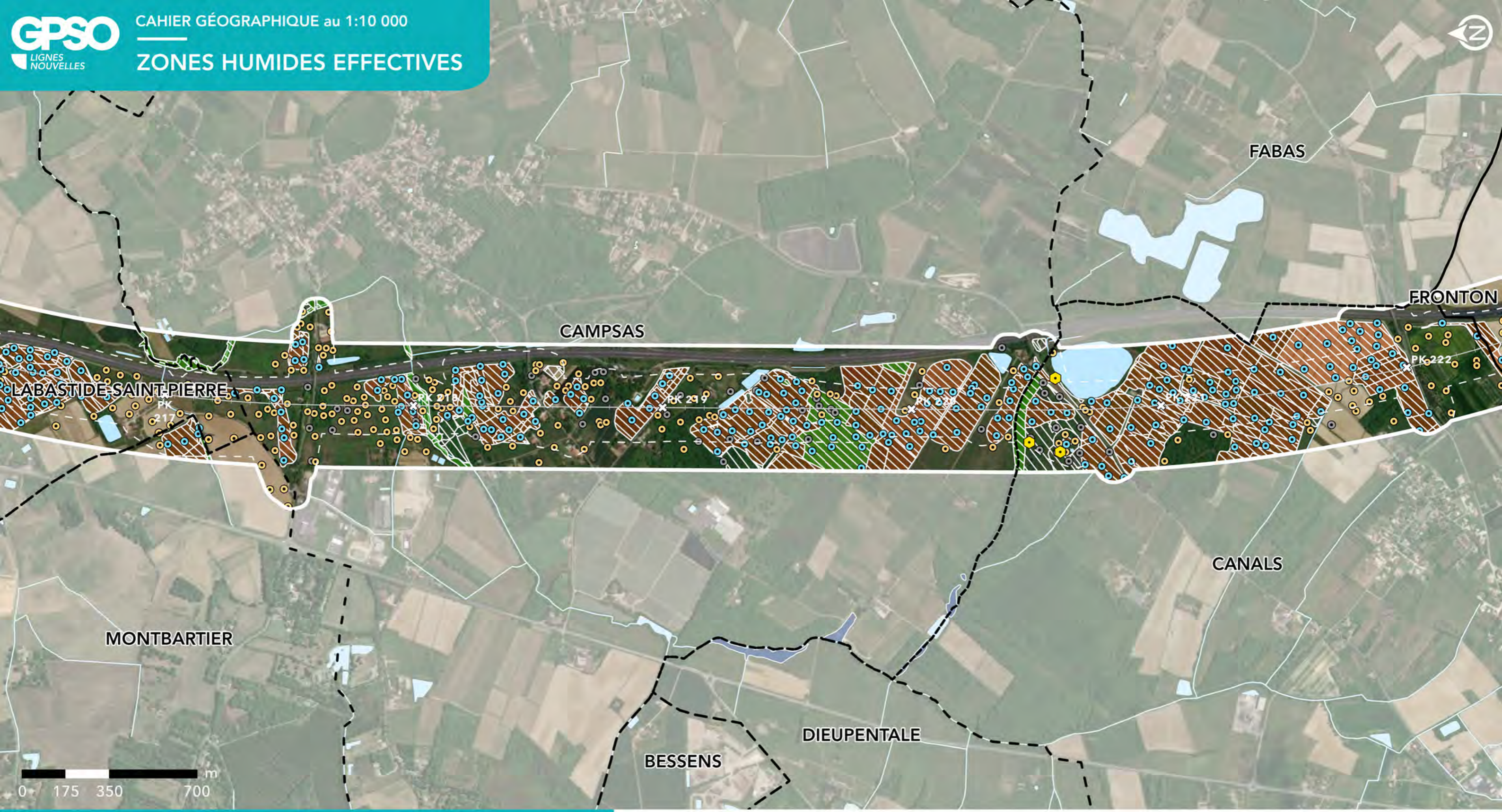
**TRONÇON BORDEAUX - TOULOUSE**  
Département du Tarn-et-Garonne (82)  
Section 2 - Planche 63/69

**LÉGENDE**

[Lien vers légende détaillée]

-  Zone Humide Effective sur critère végétation
-  Zone Humide Effective sur critère sol
-  Zone Humide Effective sur critère hydrogéomorphologique








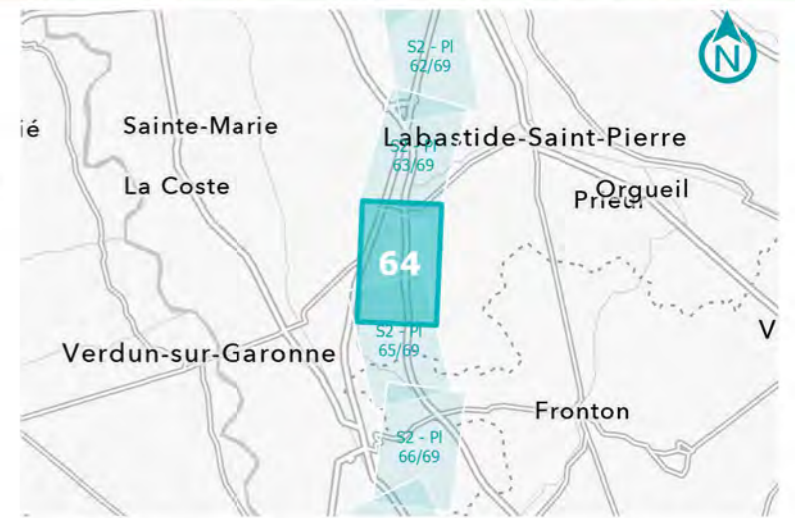
**GPSO - DÉLIMITATION ET CARACTÉRISATION DES ZONES HUMIDES**

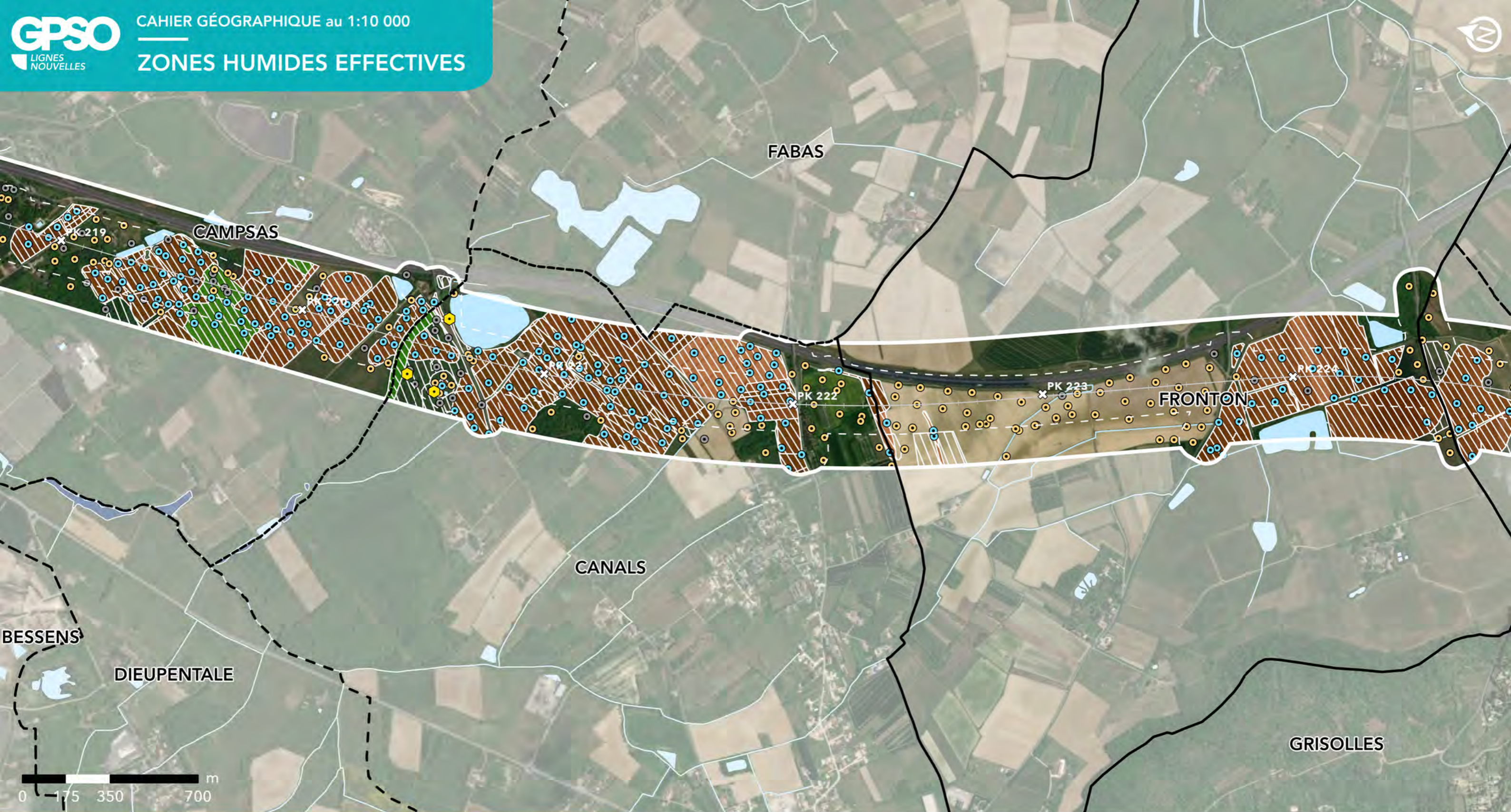
**TRONÇON BORDEAUX - TOULOUSE**  
Département du Tarn-et-Garonne (82)  
Section 2 - Planche 64/69

**LÉGENDE**

[Lien vers légende détaillée]

-  Zone Humide Effective sur critère végétation
-  Zone Humide Effective sur critère sol
-  Zone Humide Effective sur critère hydrogéomorphologique






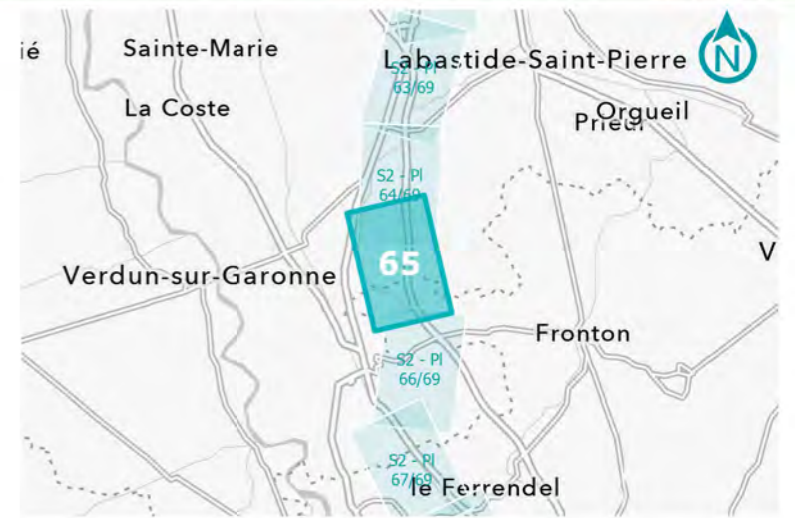


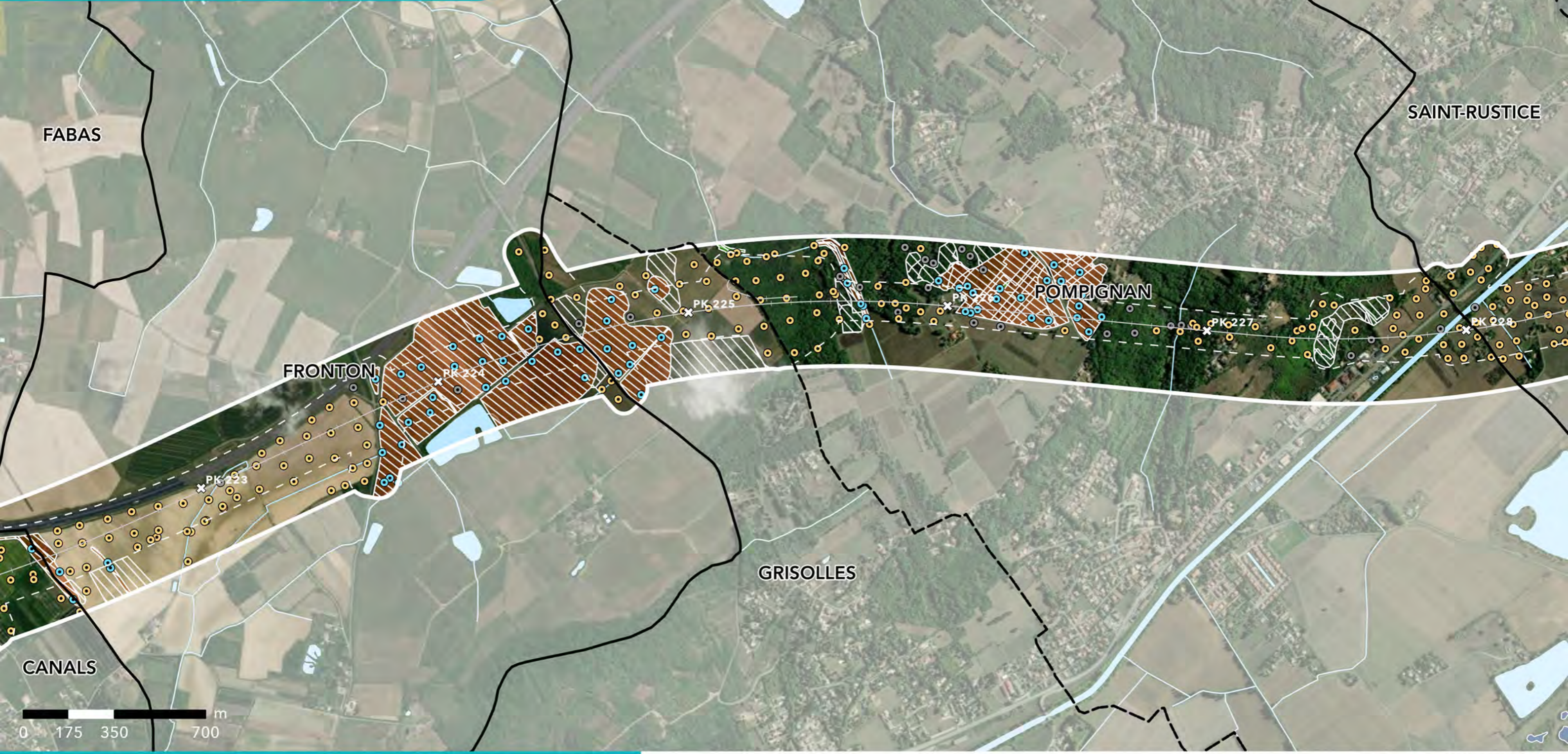
**GPSO - DÉLIMITATION ET CARACTÉRISATION DES ZONES HUMIDES**

**TRONÇON BORDEAUX - TOULOUSE**  
Départements du Tarn-et-Garonne et de la Haute-Garonne (82/31)  
Section 2 - Planche 65/69

**LÉGENDE**  
[Lien vers légende détaillée]

-  Zone Humide Effective sur critère végétation
-  Zone Humide Effective sur critère sol
-  Zone Humide Effective sur critère hydrogéomorphologique








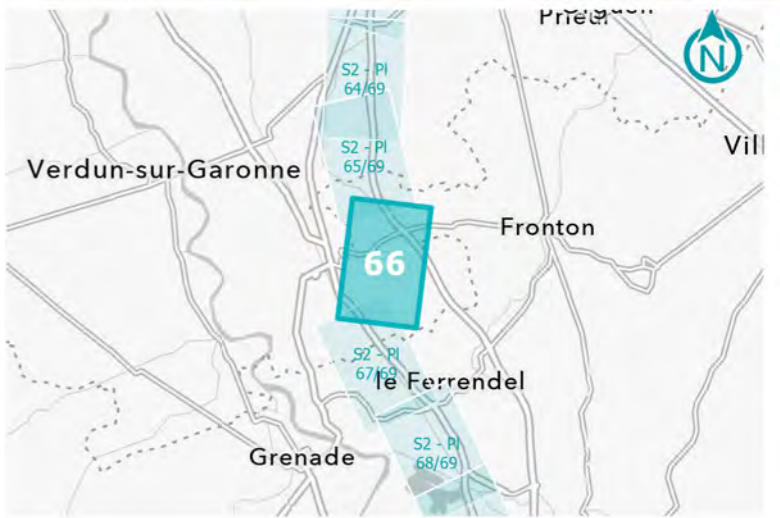
**GPSO - DÉLIMITATION ET CARACTÉRISATION DES ZONES HUMIDES**

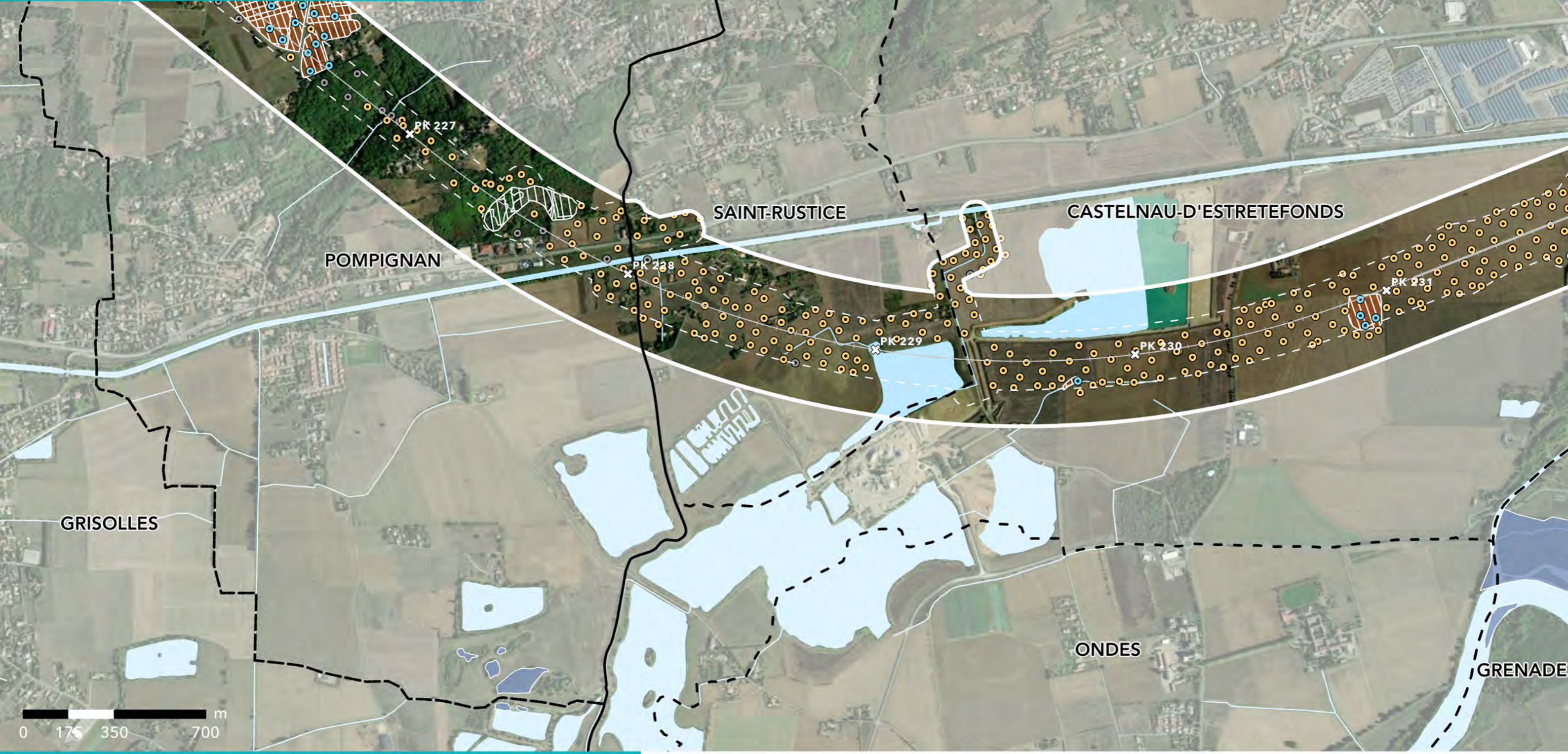
**TRONÇON BORDEAUX - TOULOUSE**  
Départements du Tarn-et-Garonne et de la Haute-Garonne (82/31)  
Section 2 - Planche 66/69

**LÉGENDE**

[Lien vers légende détaillée]

-  Zone Humide Effective sur critère végétation
-  Zone Humide Effective sur critère sol
-  Zone Humide Effective sur critère hydrogéomorphologique








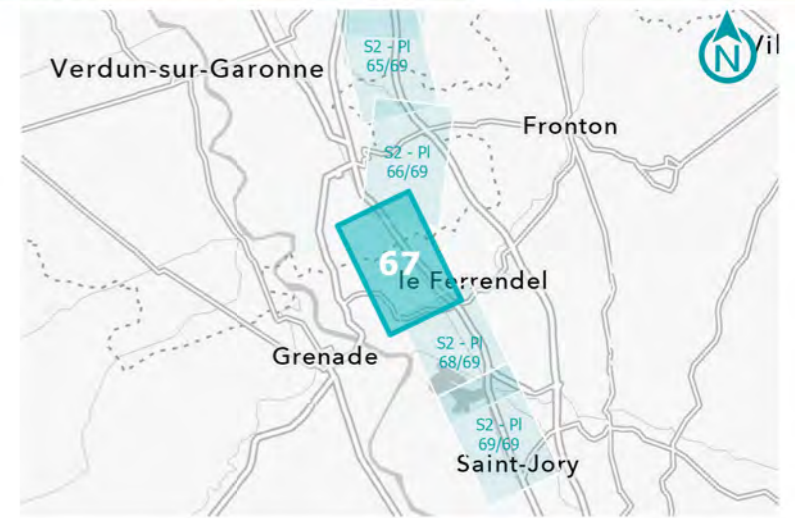
**GPSO - DÉLIMITATION ET CARACTÉRISATION DES ZONES HUMIDES**

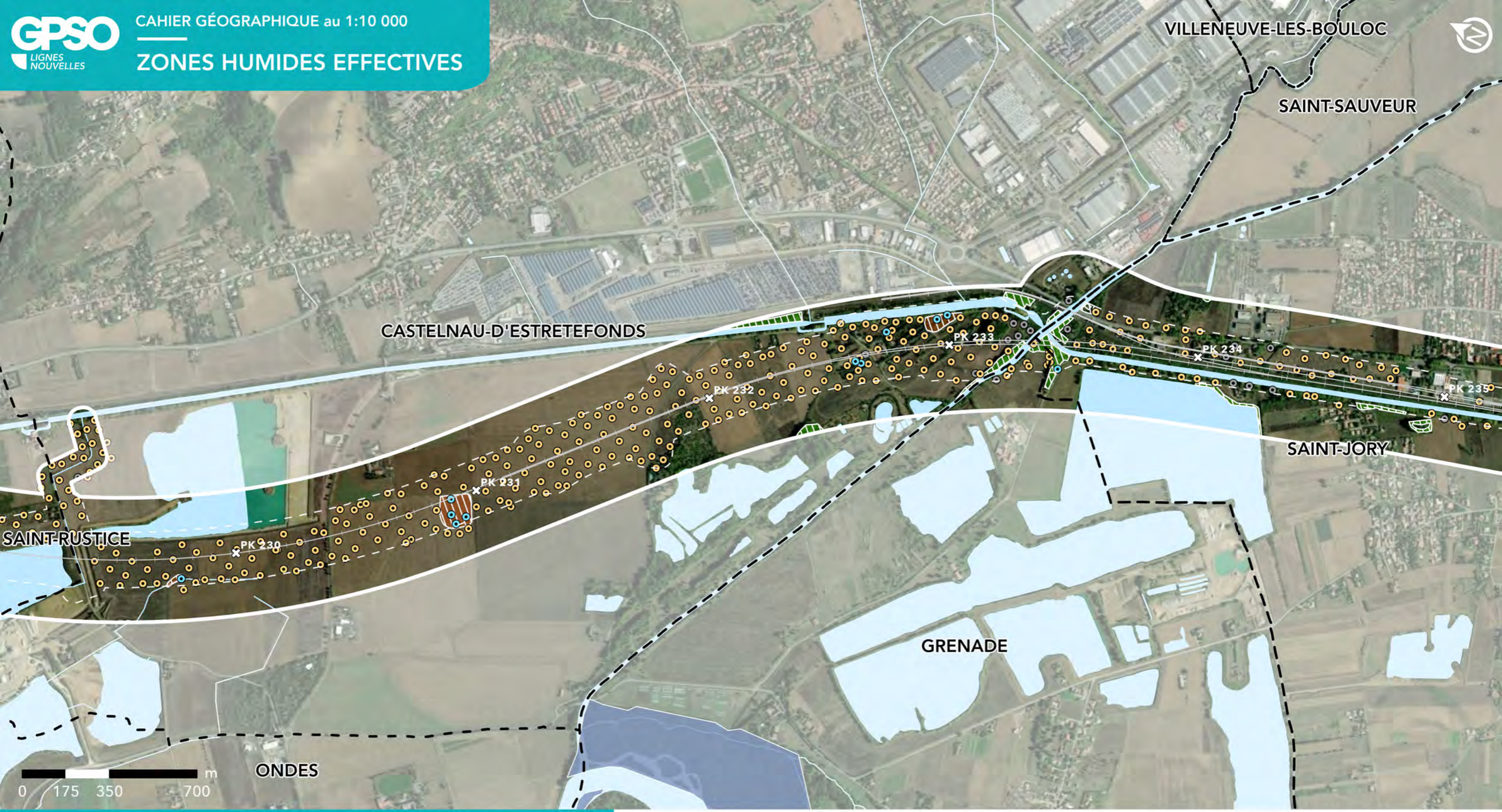
**TRONÇON BORDEAUX - TOULOUSE**  
Départements du Tarn-et-Garonne et de la Haute-Garonne (82/31)  
Section 2 - Planche 67/69

**LÉGENDE**

[Lien vers légende détaillée]

-  Zone Humide Effective sur critère végétation
-  Zone Humide Effective sur critère sol
-  Zone Humide Effective sur critère hydrogéomorphologique








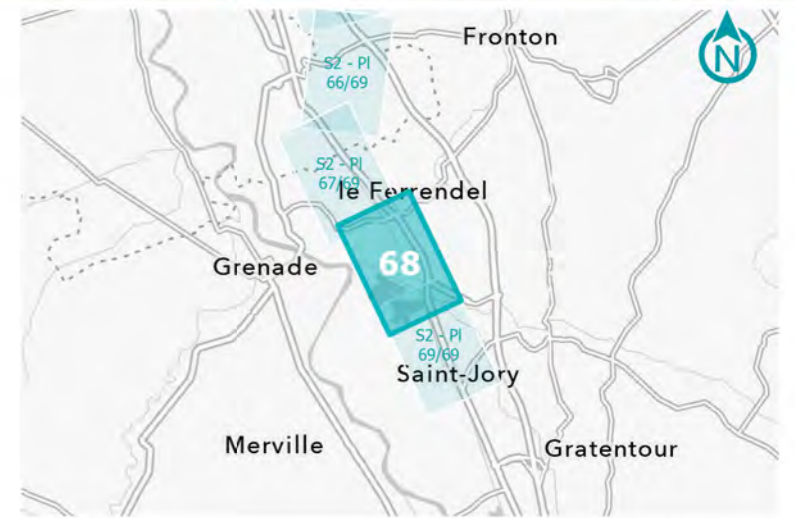
**GPSO - DÉLIMITATION ET CARACTÉRISATION DES ZONES HUMIDES**

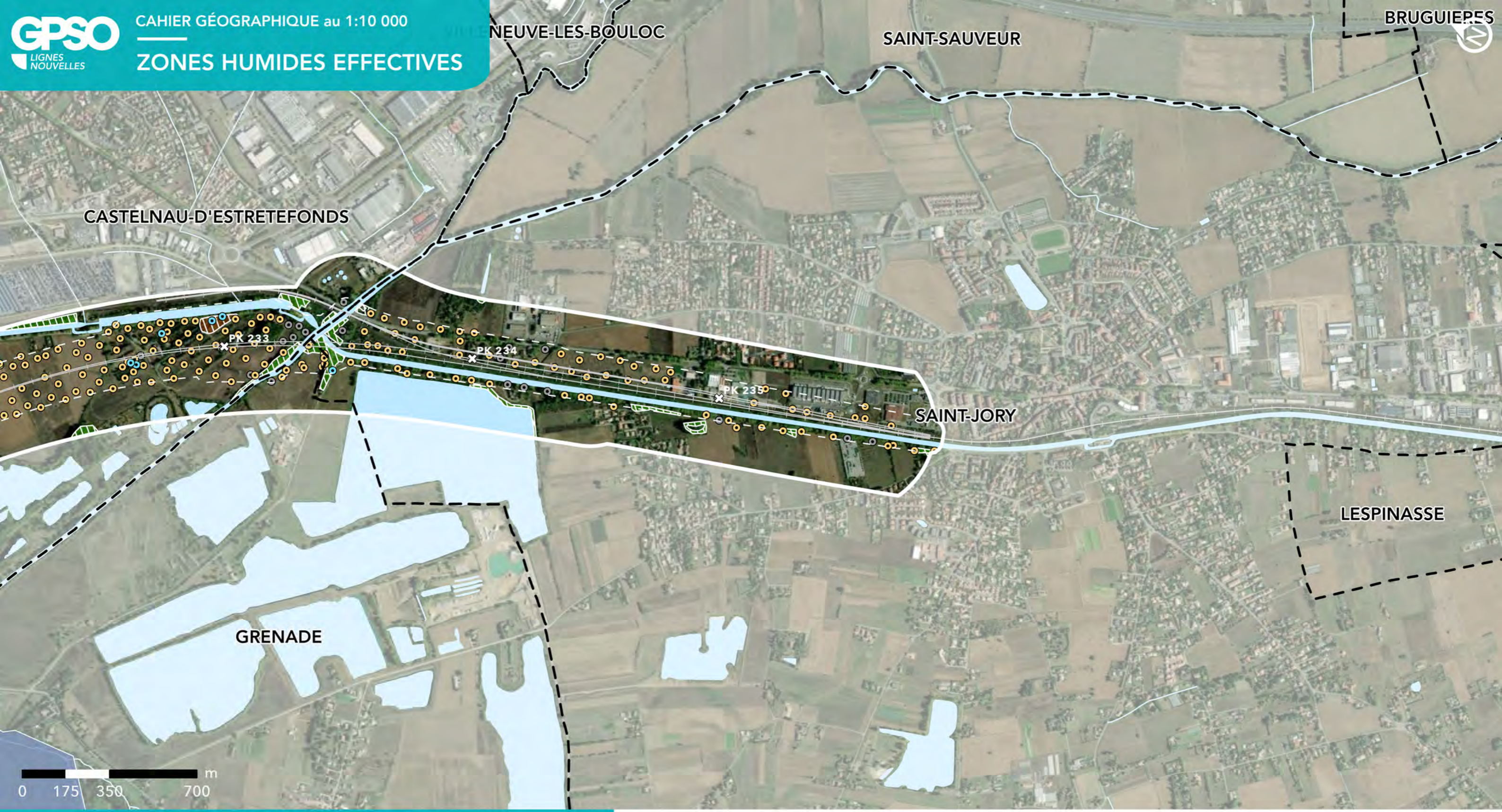
**TRONÇON BORDEAUX - TOULOUSE**  
Département de la Haute-Garonne (31)  
Section 2 - Planche 68/69

**LÉGENDE**

[Lien vers légende détaillée]

-  Zone Humide Effective sur critère végétation
-  Zone Humide Effective sur critère sol
-  Zone Humide Effective sur critère hydrogéomorphologique








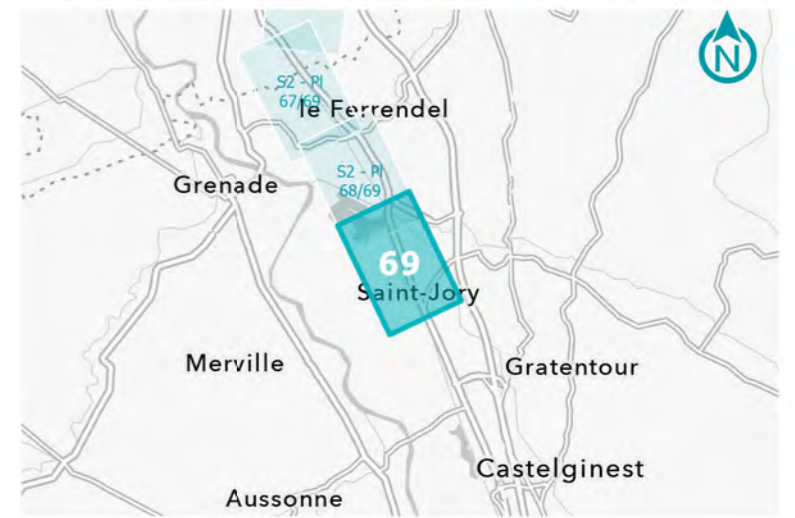
**GPSO - DÉLIMITATION ET CARACTÉRISATION DES ZONES HUMIDES**

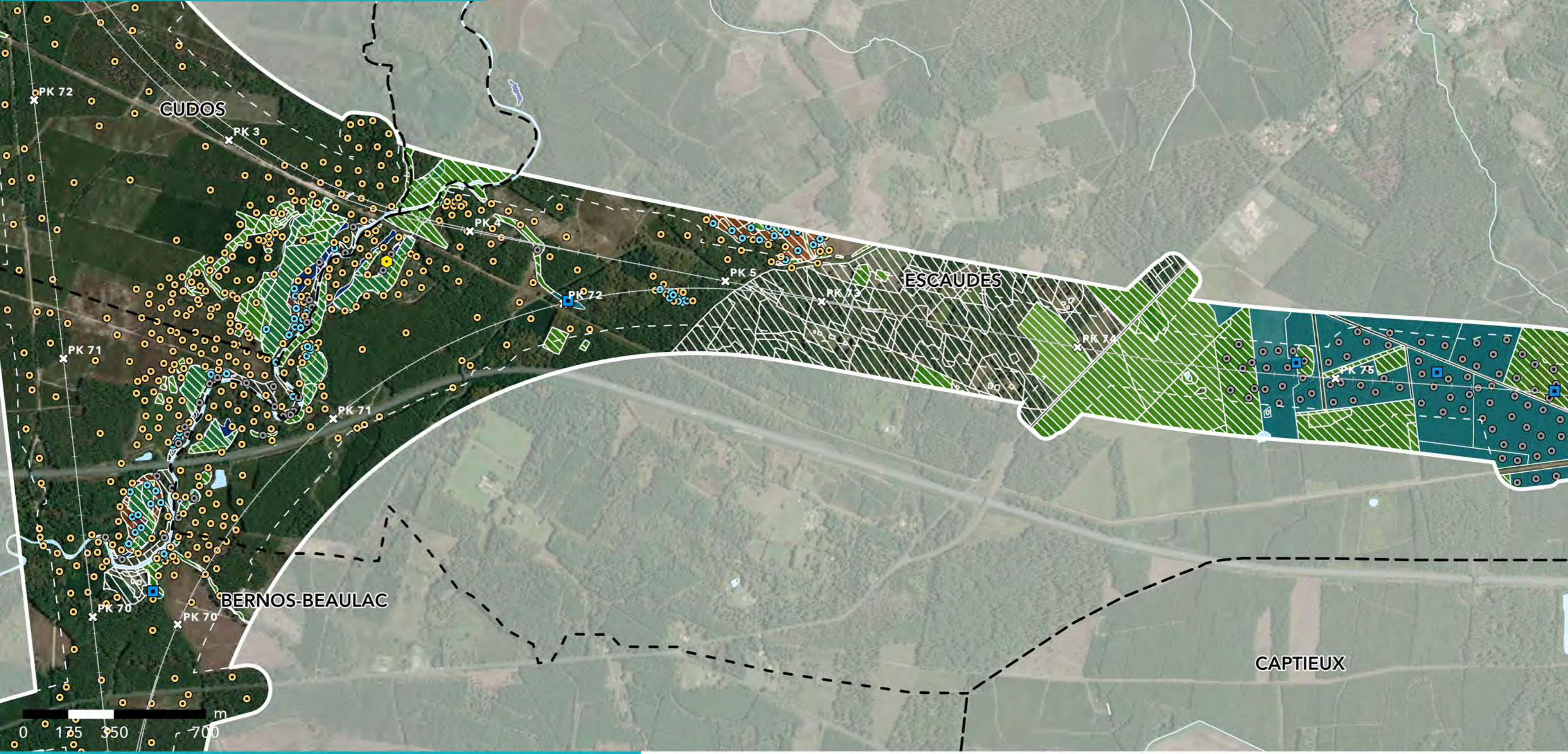
**TRONÇON BORDEAUX - TOULOUSE**  
Département de la Haute-Garonne (31)  
Section 2 - Planche 69/69

**LÉGENDE**

[Lien vers légende détaillée]

-  Zone Humide Effective sur critère végétation
-  Zone Humide Effective sur critère sol
-  Zone Humide Effective sur critère hydrogéomorphologique








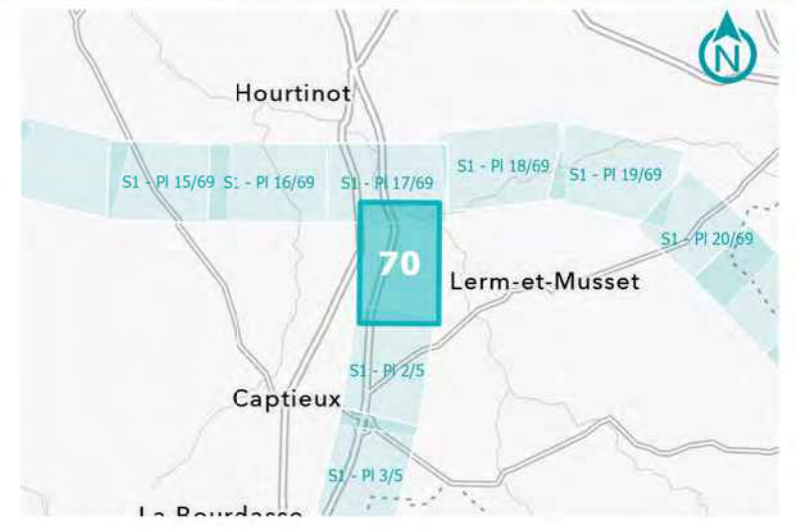
**GPSO - DÉLIMITATION ET CARACTÉRISATION DES ZONES HUMIDES**

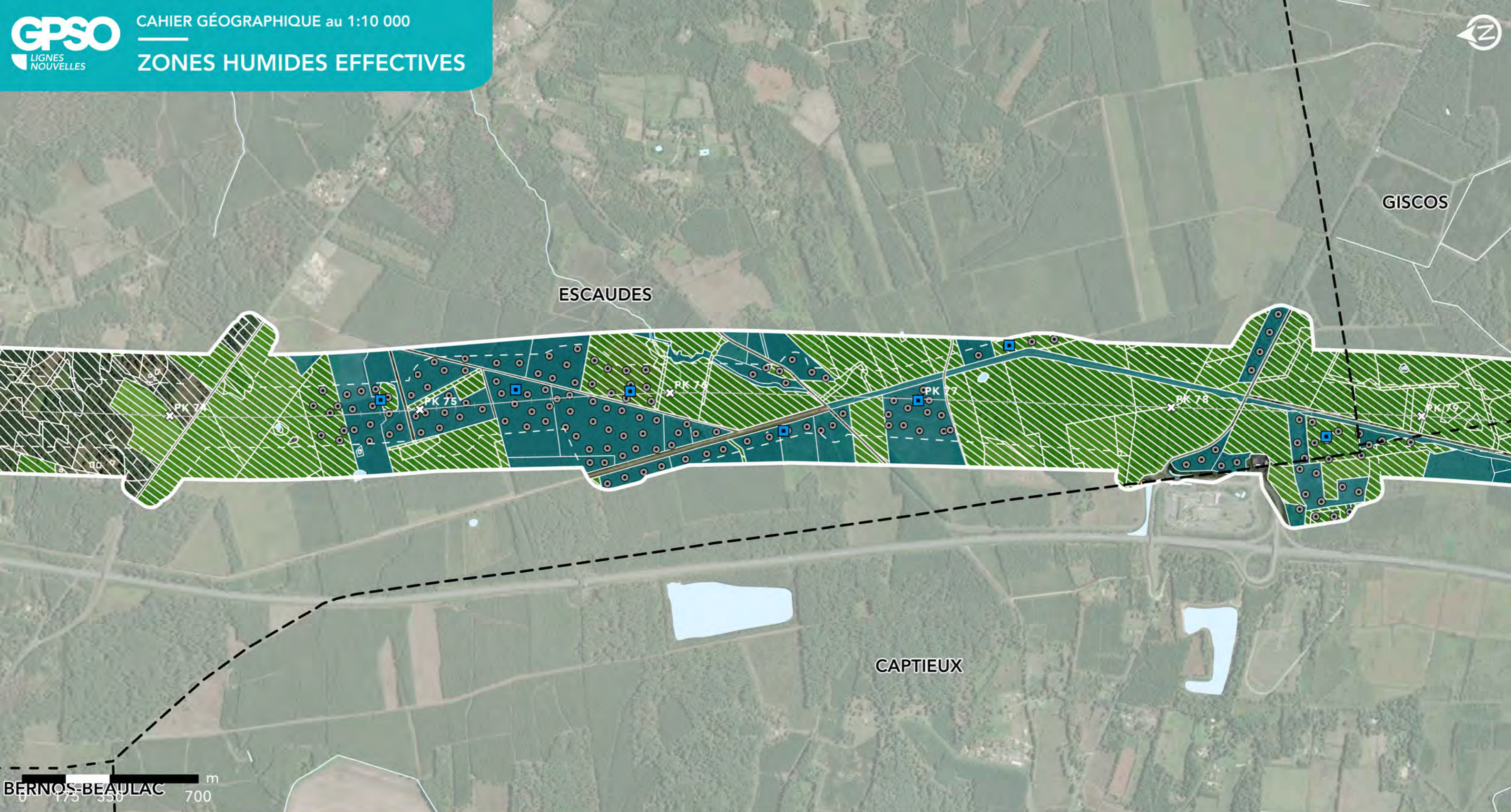
**TRONÇON SUD GIRONDE - DAX**  
Département de la Gironde (33)  
Section 1 - Planche 1/5

**LÉGENDE**

[Lien vers légende détaillée]

-  Zone Humide Effective sur critère végétation
-  Zone Humide Effective sur critère sol
-  Zone Humide Effective sur critère hydrogéomorphologique








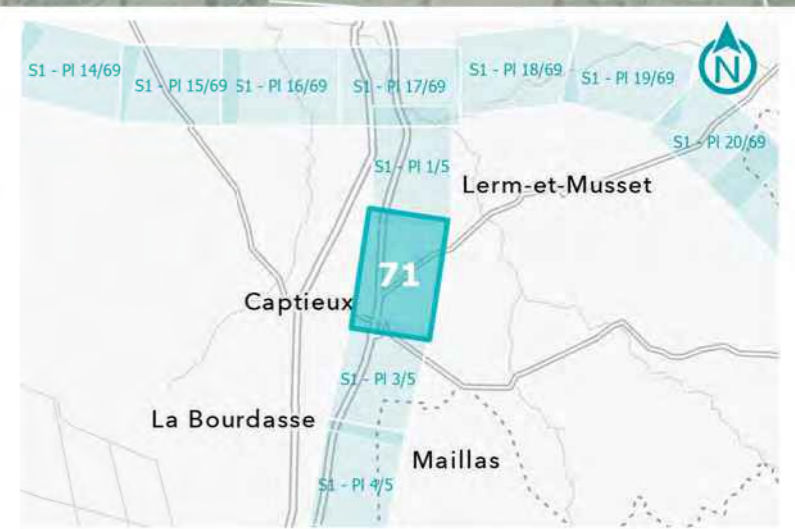
**GPSO - DÉLIMITATION ET CARACTÉRISATION DES ZONES HUMIDES**

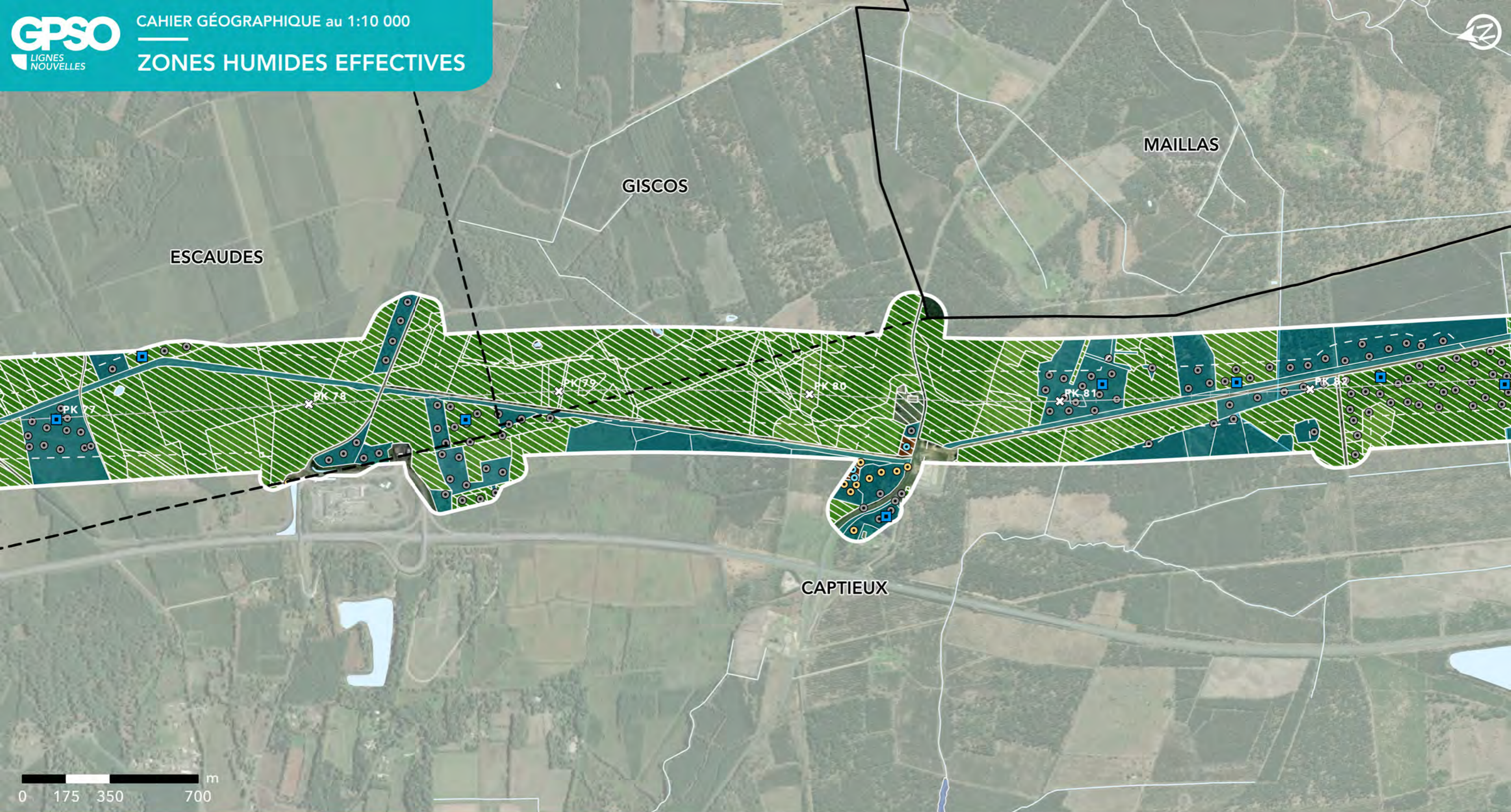
**TRONÇON SUD GIRONDE - DAX**  
Département de la Gironde (33)  
Section 1 - Planche 2/5

**LÉGENDE**

[Lien vers légende détaillée]

-  Zone Humide Effective sur critère végétation
-  Zone Humide Effective sur critère sol
-  Zone Humide Effective sur critère hydrogéomorphologique








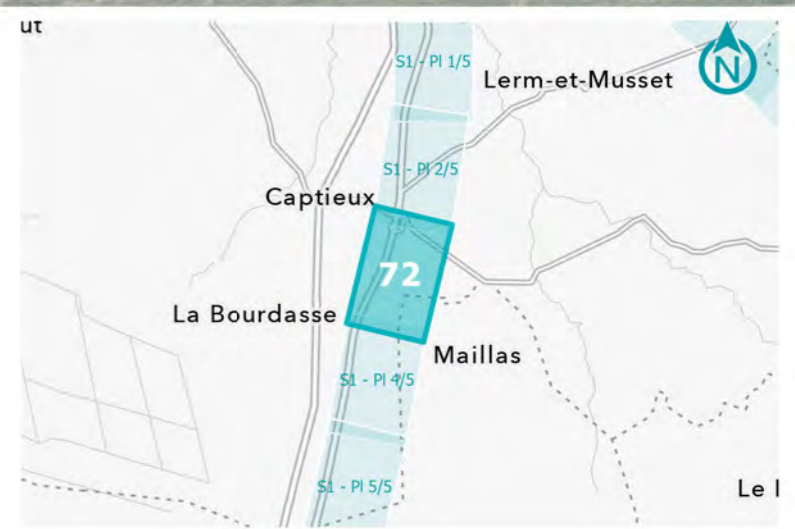
**GPSO - DÉLIMITATION ET CARACTÉRISATION DES ZONES HUMIDES**

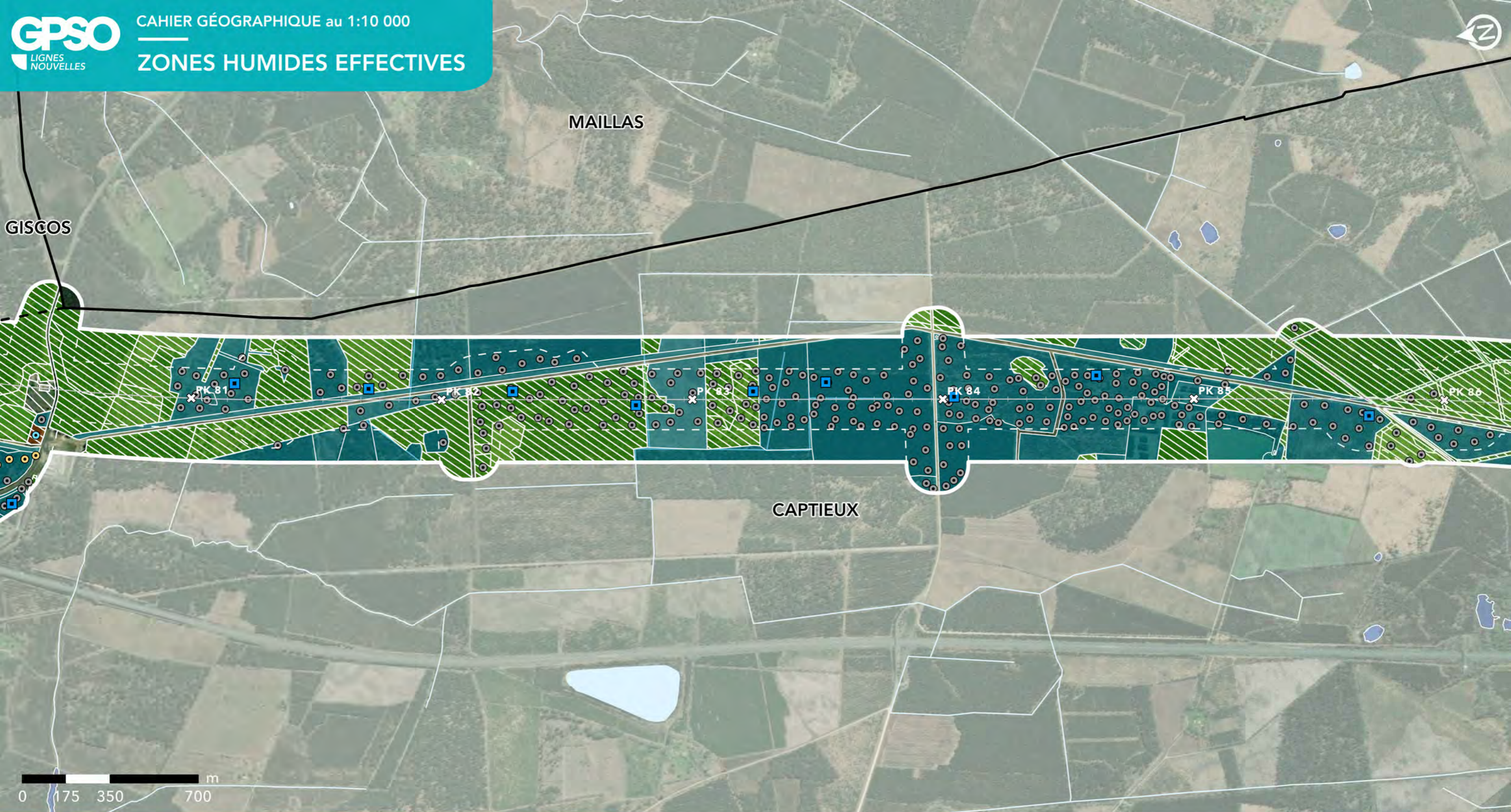
**TRONÇON SUD GIRONDE - DAX**  
Département de la Gironde (33)  
Section 1 - Planche 3/5

**LÉGENDE**

[Lien vers légende détaillée]

-  Zone Humide Effective sur critère végétation
-  Zone Humide Effective sur critère sol
-  Zone Humide Effective sur critère hydrogéomorphologique








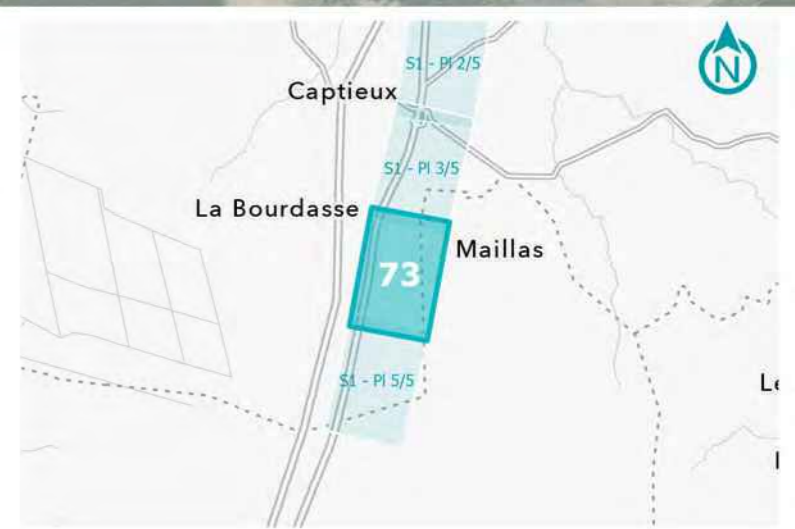
**GPSO - DÉLIMITATION ET CARACTÉRISATION DES ZONES HUMIDES**

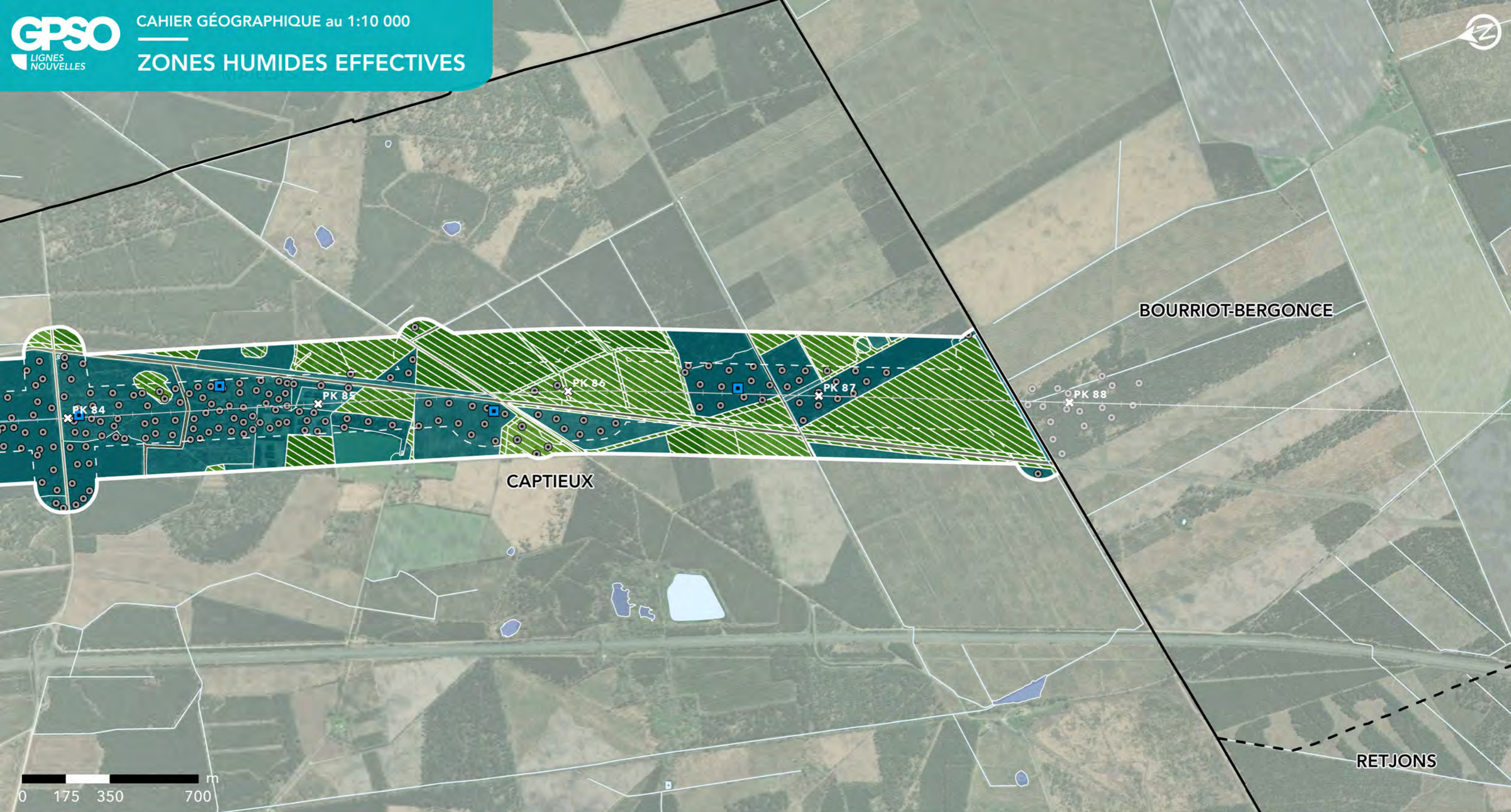
**TRONÇON SUD GIRONDE - DAX**  
Département de la Gironde (33)  
Section 1 - Planche 4/5

**LÉGENDE**

[Lien vers légende détaillée]

-  Zone Humide Effective sur critère végétation
-  Zone Humide Effective sur critère sol
-  Zone Humide Effective sur critère hydrogéomorphologique








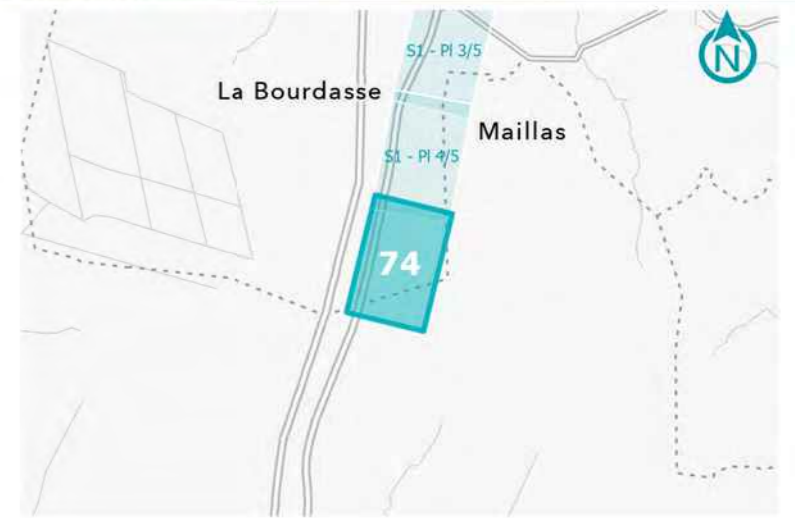
**GPSO - DÉLIMITATION ET CARACTÉRISATION DES ZONES HUMIDES**

**TRONÇON SUD GIRONDE - DAX**  
Département de la Gironde (33)  
Section 1 - Planche 5/5

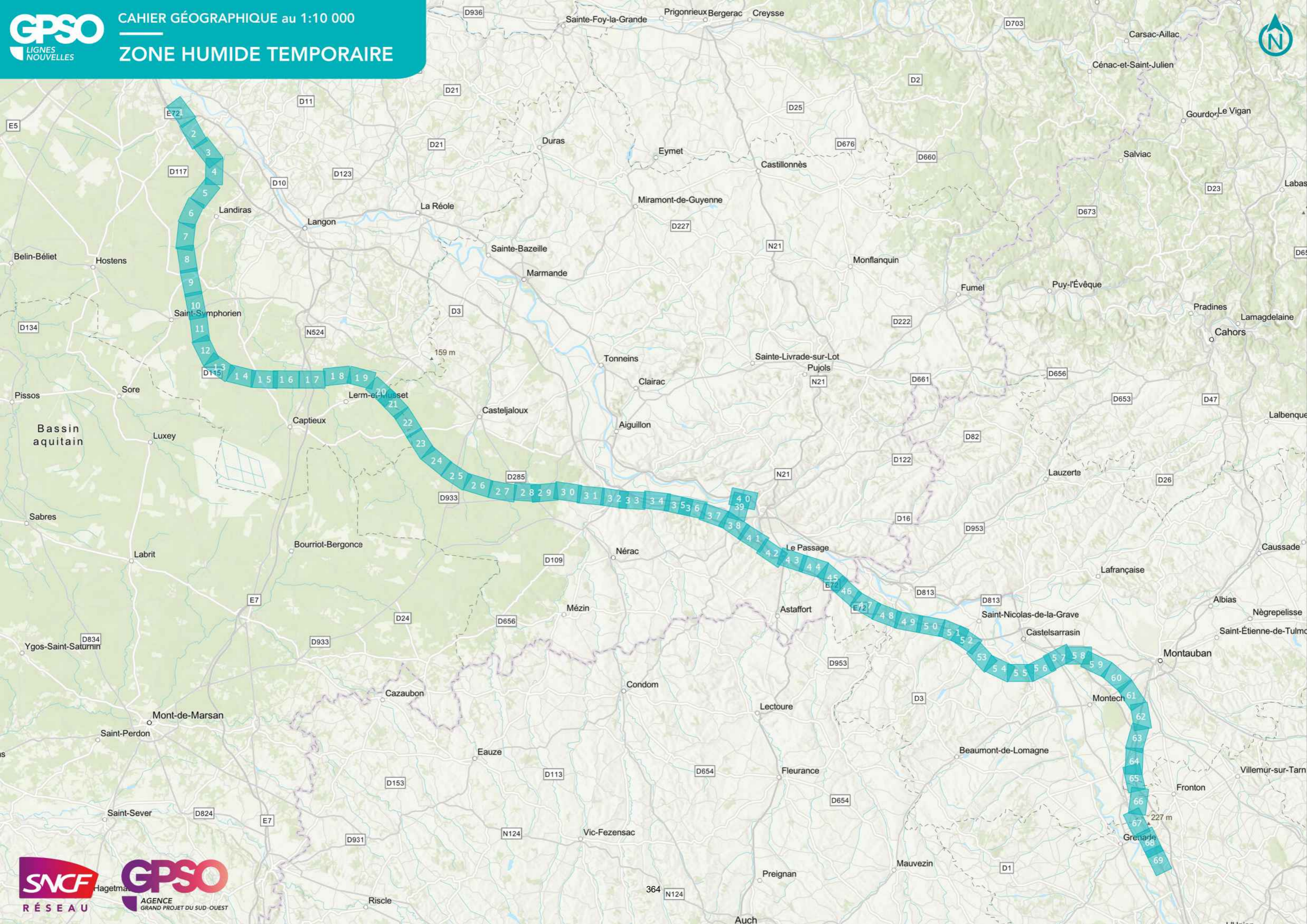
**LÉGENDE**

[Lien vers légende détaillée]

-  Zone Humide Effective sur critère végétation
-  Zone Humide Effective sur critère sol
-  Zone Humide Effective sur critère hydrogéomorphologique



#### 8.2.2.4 Localisation des zones humides temporaires







## DONNÉES DE CONTEXTE

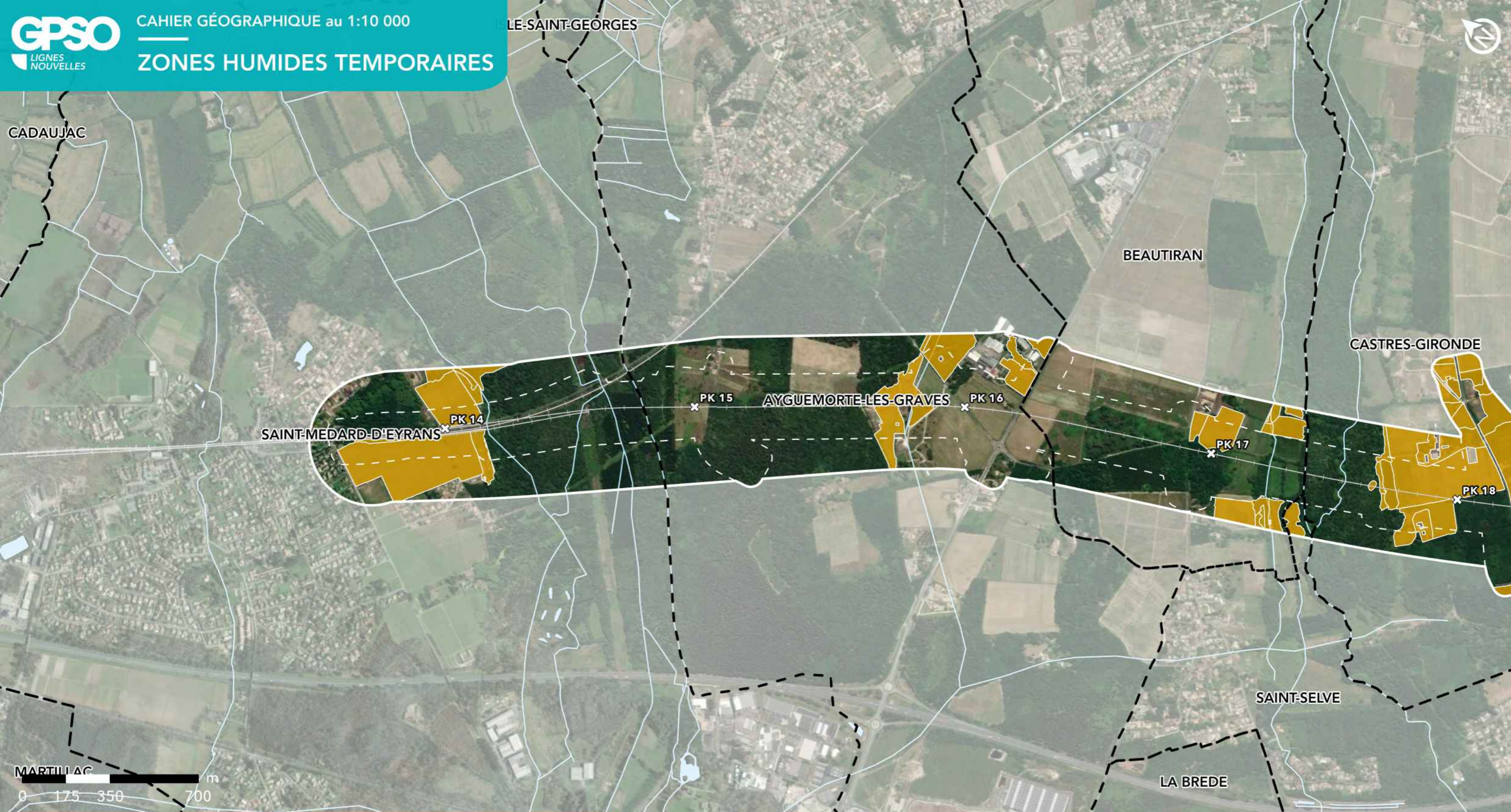
-  Limite communale
-  Limite départementale
-  Bande DUP étendue
-  Aire d'étude resserrée
-  Axe du projet
-  Point kilométrique
-  Réseau hydrographique
-  Surface hydrographique

## DONNÉES SPÉCIFIQUES

### ZONE HUMIDE TEMPORAIRE

-  Attente fin de mission piézométrique
-  Nombre de piézomètre insuffisant pour caractériser la ZHT (pour cause de refus de propriétaire)
-  Parcelle inaccessible
-  Refus de propriétaire

Sources :  
 Limite communale, départementale © ADMIN EXPRESS, 2023 ; Bande DUP étendue, Aire d'étude resserrée, Point kilométrique, Axe du projet © SNCF, 2023 ; Réseau hydrographique, Surface hydrographique © BD TOPO®, 2023 ; Zone humide temporaire © AMOnia environnement, ECR environnement, Envolis, Rainette, Naturalia, Alios, 2024 ; Zone humide SAGE © Forum des Marais Atlantiques, SAGE Vallée de la Garonne, SAGE Neste et Rivières de Gascogne, 2023 ; Représentation cartographique © AMOnia environnement ; Fond de carte © ESRI, 2025

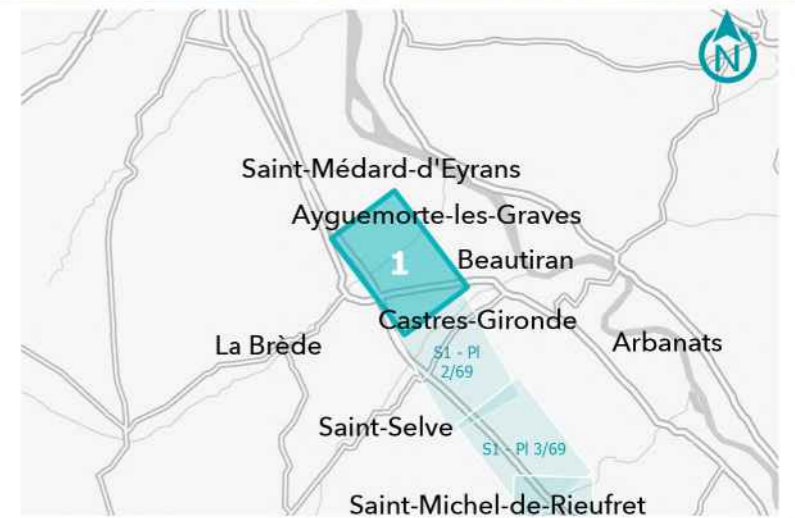


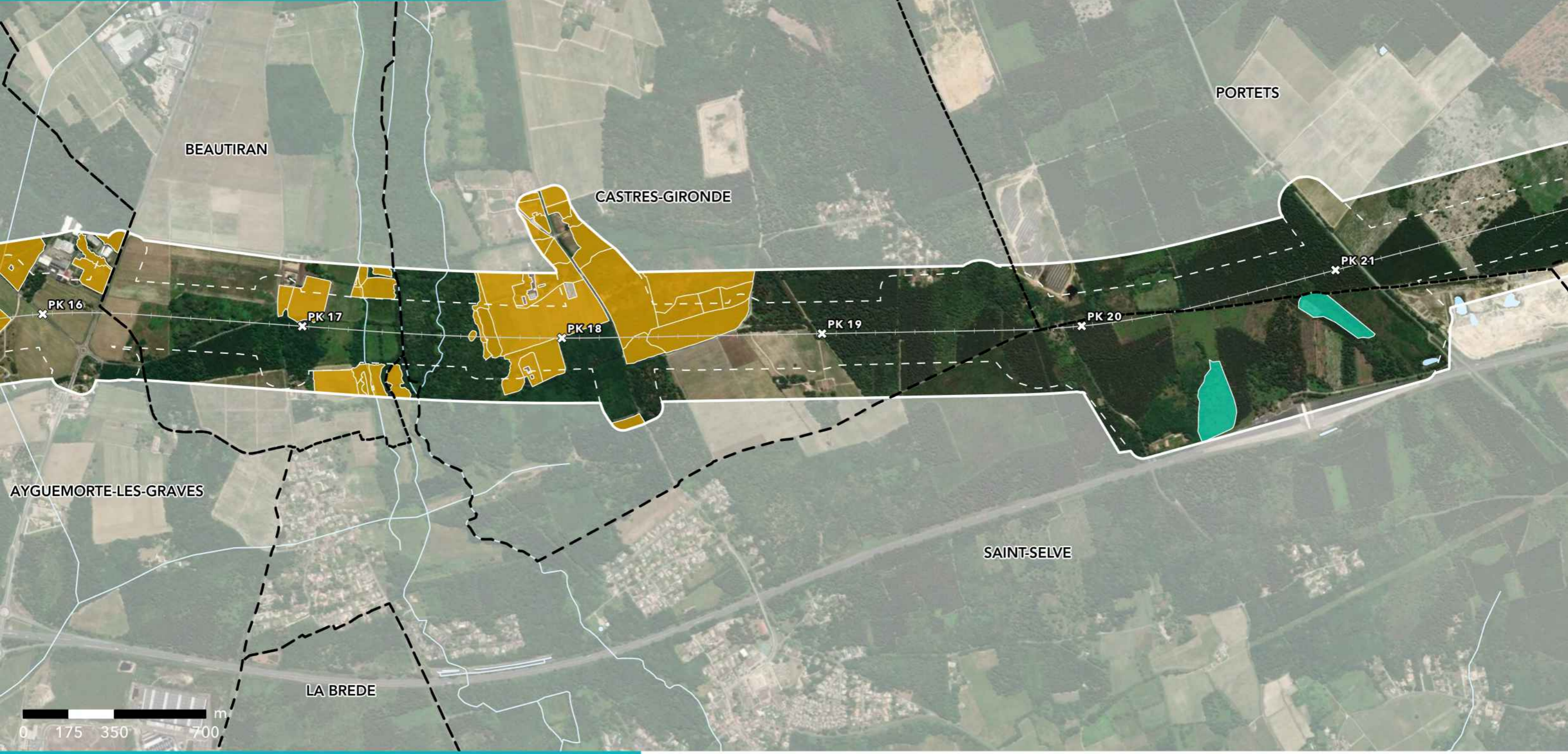
**GPSO - DÉLIMITATION ET CARACTÉRISATION DES ZONES HUMIDES**

**TRONÇON BORDEAUX - TOULOUSE**  
Département de la Gironde (33)  
Section 1 - Planche 1/69

**ZONE HUMIDE TEMPORAIRE**

- Attente de fin de mission piézométrique
- Parcelle inaccessible
- Refus de propriétaire
- Nombre de piézomètre insuffisant pour caractériser la ZHT (pour cause de refus de propriétaire)





**GPSO - DÉLIMITATION ET CARACTÉRISATION DES ZONES HUMIDES**

**TRONÇON BORDEAUX - TOULOUSE**  
 Département de la Gironde (33)  
 Section 1 - Planche 2/69

**ZONE HUMIDE TEMPORAIRE**

- Attente de fin de mission piézométrique
- Parcelle inaccessible
- Refus de propriétaire
- Nombre de piézomètre insuffisant pour caractériser la ZHT (pour cause de refus de propriétaire)



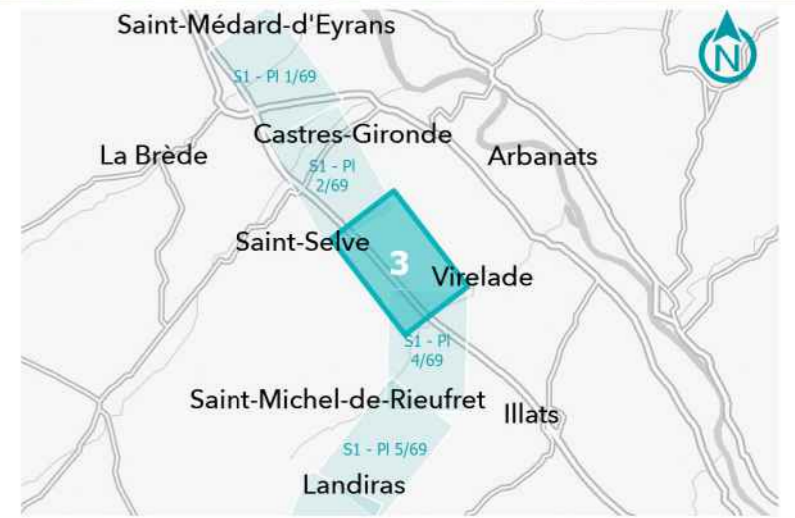


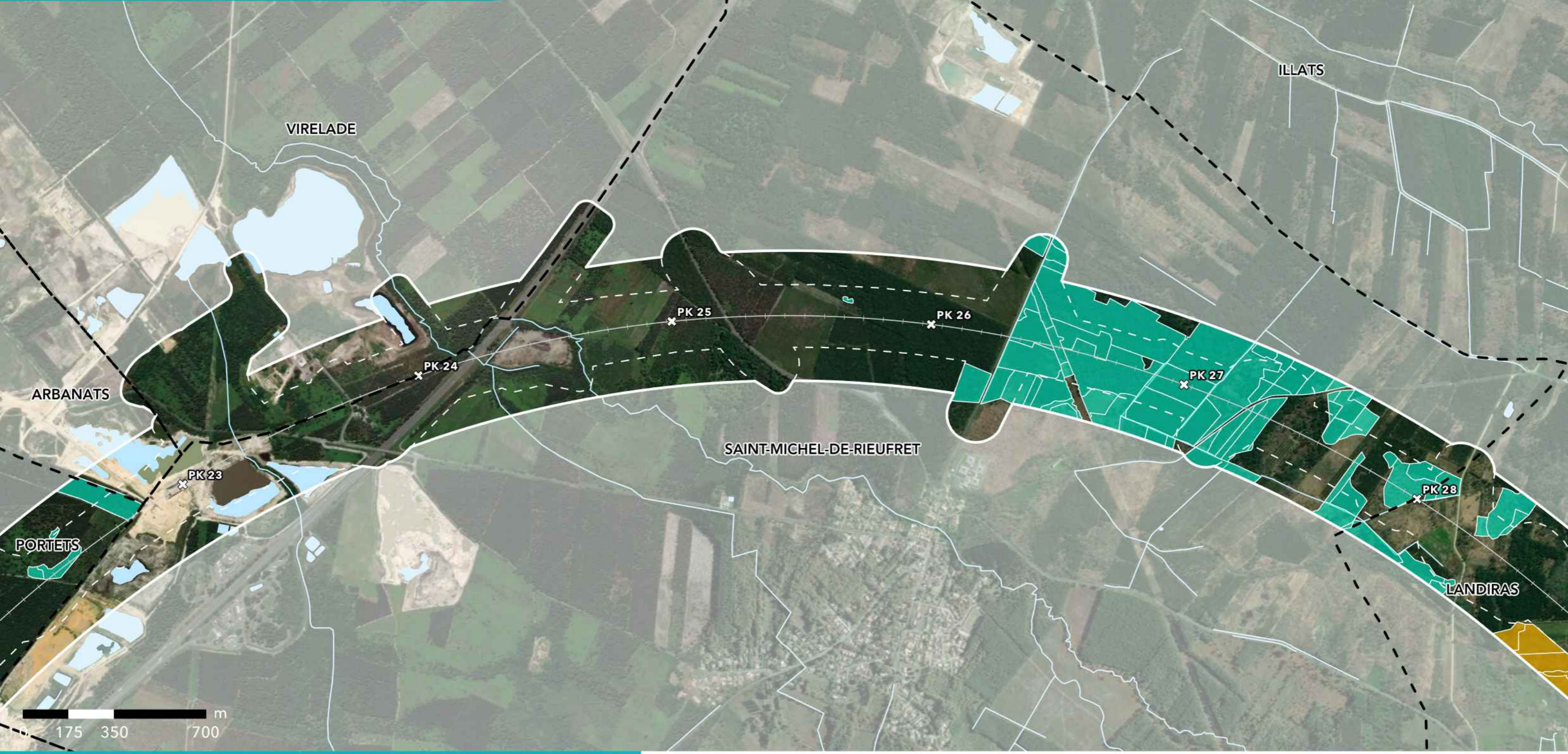
**GPSO - DÉLIMITATION ET CARACTÉRISATION DES ZONES HUMIDES**

**TRONÇON BORDEAUX - TOULOUSE**  
Département de la Gironde (33)  
Section 1 - Planche 3/69

**ZONE HUMIDE TEMPORAIRE**

- Attente de fin de mission piézométrique
- Parcelle inaccessible
- Refus de propriétaire
- Nombre de piézomètre insuffisant pour caractériser la ZHT (pour cause de refus de propriétaire)






**GPSO - DÉLIMITATION ET CARACTÉRISATION DES ZONES HUMIDES**

**TRONÇON BORDEAUX - TOULOUSE**  
Département de la Gironde (33)  
Section 1 - Planche 4/69

**ZONE HUMIDE TEMPORAIRE**

- Attente de fin de mission piézométrique
- Parcelle inaccessible
- Refus de propriétaire
- Nombre de piézomètre insuffisant pour caractériser la ZHT (pour cause de refus de propriétaire)



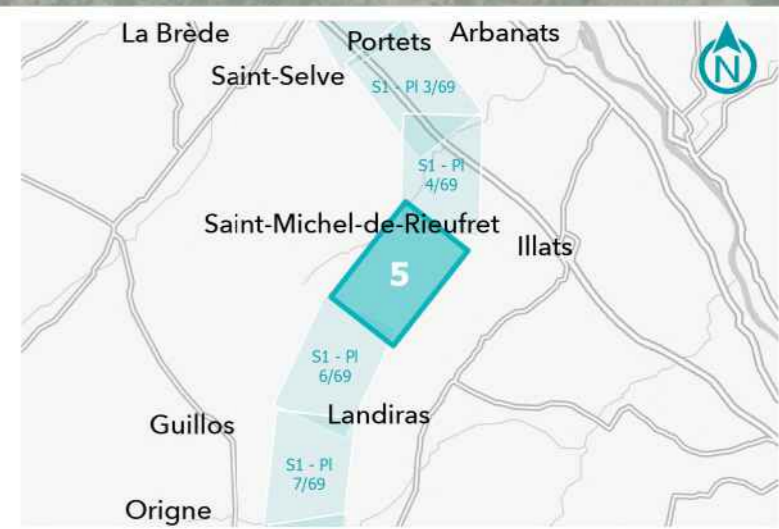


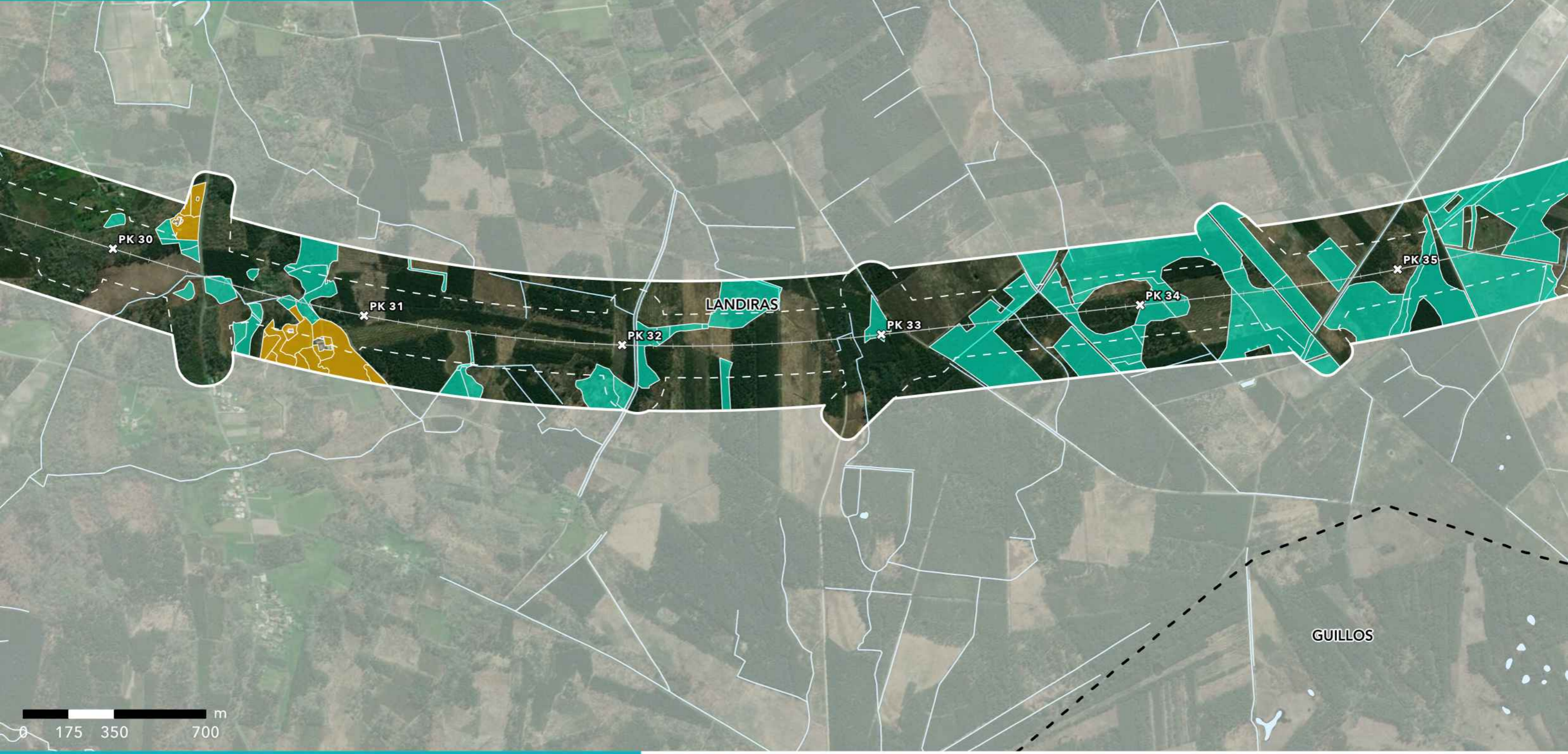
**GPSO - DÉLIMITATION ET CARACTÉRISATION DES ZONES HUMIDES**

**TRONÇON BORDEAUX - TOULOUSE**  
Département de la Gironde (33)  
Section 1 - Planche 5/69

**ZONE HUMIDE TEMPORAIRE**

- Attente de fin de mission piézométrique
- Parcelle inaccessible
- Refus de propriétaire
- Nombre de piézomètre insuffisant pour caractériser la ZHT (pour cause de refus de propriétaire)



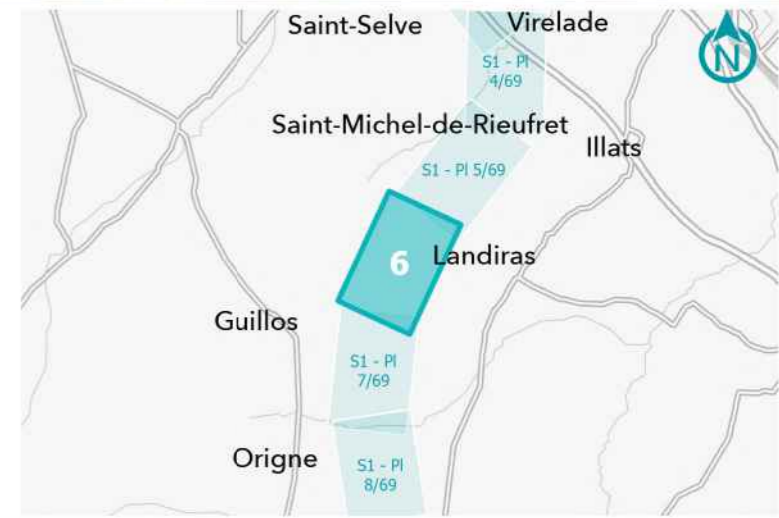


**GPSO - DÉLIMITATION ET CARACTÉRISATION DES ZONES HUMIDES**

**TRONÇON BORDEAUX - TOULOUSE**  
 Département de la Gironde (33)  
 Section 1 - Planche 6/69

**ZONE HUMIDE TEMPORAIRE**

- Attente de fin de mission piézométrique
- Parcelle inaccessible
- Refus de propriétaire
- Nombre de piézomètre insuffisant pour caractériser la ZHT (pour cause de refus de propriétaire)



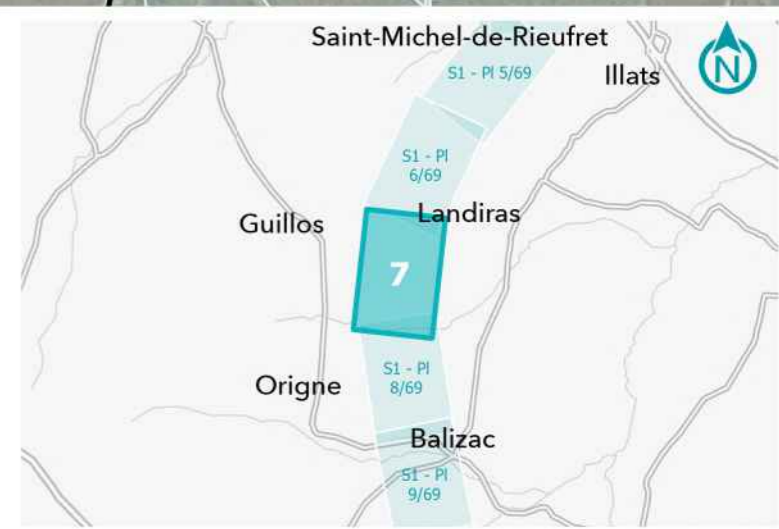


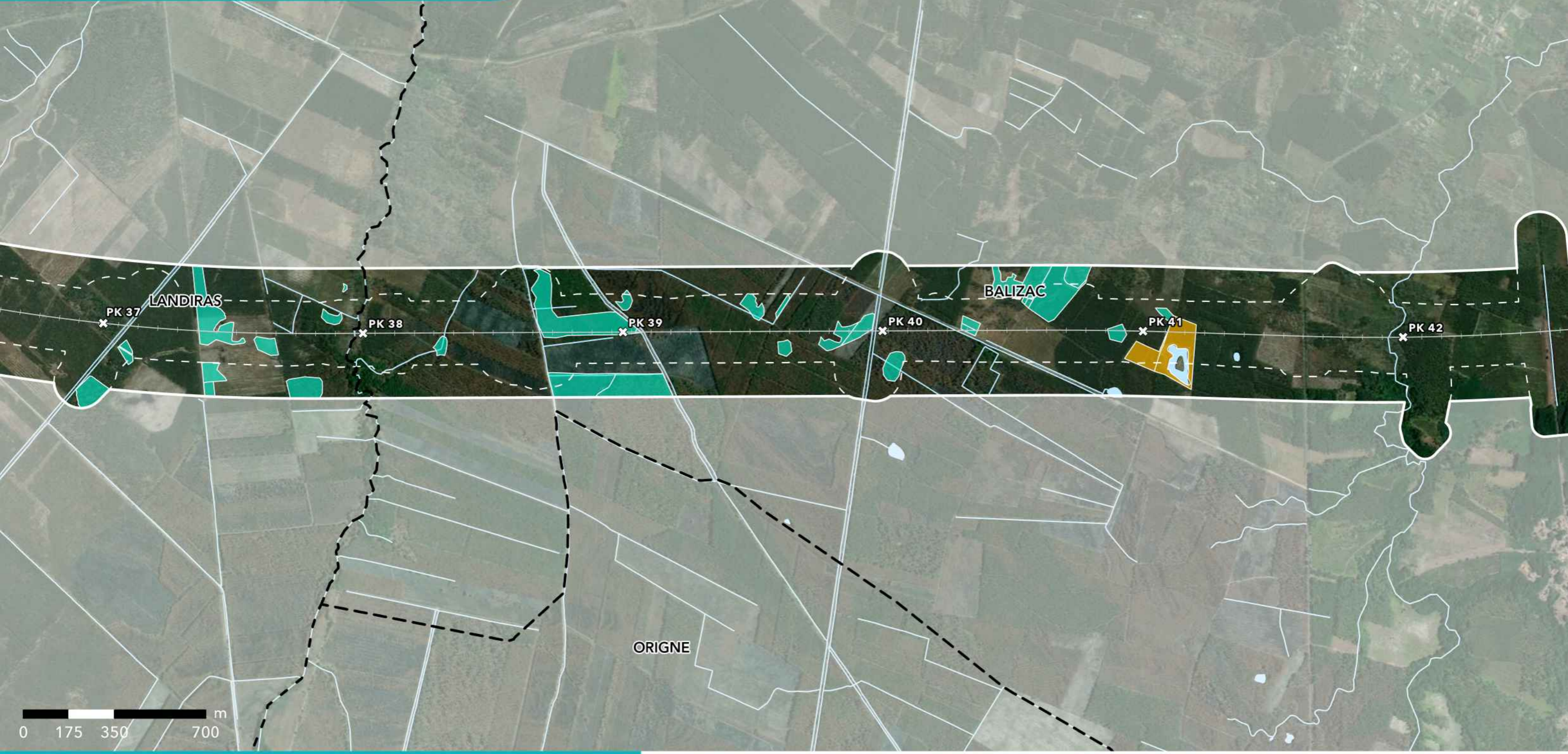
**GPSO - DÉLIMITATION ET CARACTÉRISATION DES ZONES HUMIDES**

**TRONÇON BORDEAUX - TOULOUSE**  
Département de la Gironde (33)  
Section 1 - Planche 7/69

**ZONE HUMIDE TEMPORAIRE**

- Attente de fin de mission piézométrique
- Parcelle inaccessible
- Refus de propriétaire
- Nombre de piézomètre insuffisant pour caractériser la ZHT (pour cause de refus de propriétaire)



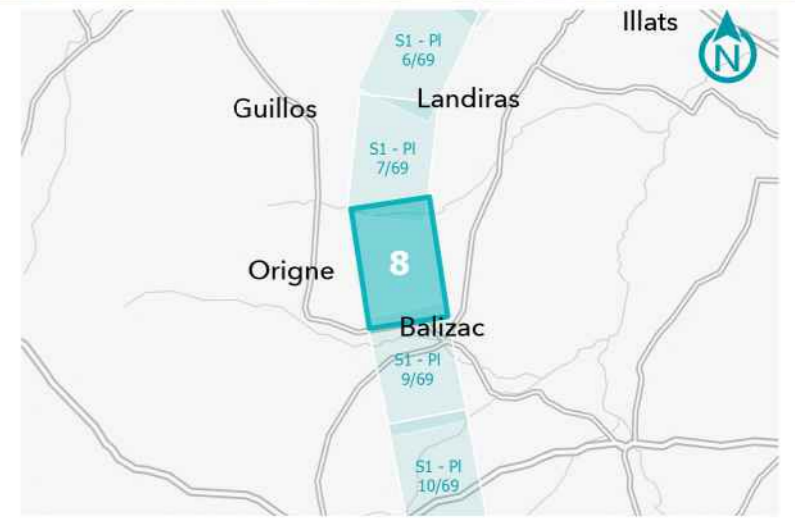



**GPSO - DÉLIMITATION ET CARACTÉRISATION DES ZONES HUMIDES**

**TRONÇON BORDEAUX - TOULOUSE**  
 Département de la Gironde (33)  
 Section 1 - Planche 8/69

**ZONE HUMIDE TEMPORAIRE**

- Attente de fin de mission piézométrique
- Parcelle inaccessible
- Refus de propriétaire
- Nombre de piézomètre insuffisant pour caractériser la ZHT (pour cause de refus de propriétaire)





**GPSO - DÉLIMITATION ET CARACTÉRISATION DES ZONES HUMIDES**

**TRONÇON BORDEAUX - TOULOUSE**  
Département de la Gironde (33)  
Section 1 - Planche 9/69

**ZONE HUMIDE TEMPORAIRE**

- Attente de fin de mission piézométrique
- Parcelle inaccessible
- Refus de propriétaire
- Nombre de piézomètre insuffisant pour caractériser la ZHT (pour cause de refus de propriétaire)



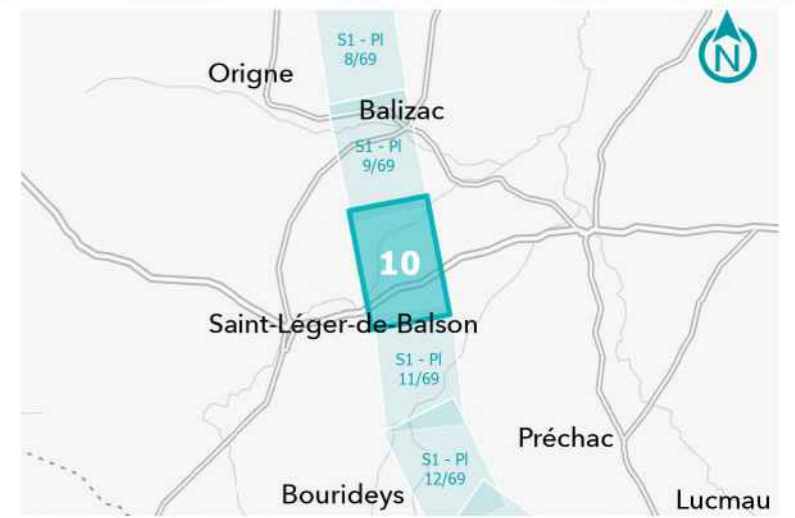


**GPSO - DÉLIMITATION ET CARACTÉRISATION DES ZONES HUMIDES**

**TRONÇON BORDEAUX - TOULOUSE**  
 Département de la Gironde (33)  
 Section 1 - Planche 10/69

**ZONE HUMIDE TEMPORAIRE**

- Attente de fin de mission piézométrique
- Parcelle inaccessible
- Refus de propriétaire
- Nombre de piézomètre insuffisant pour caractériser la ZHT (pour cause de refus de propriétaire)



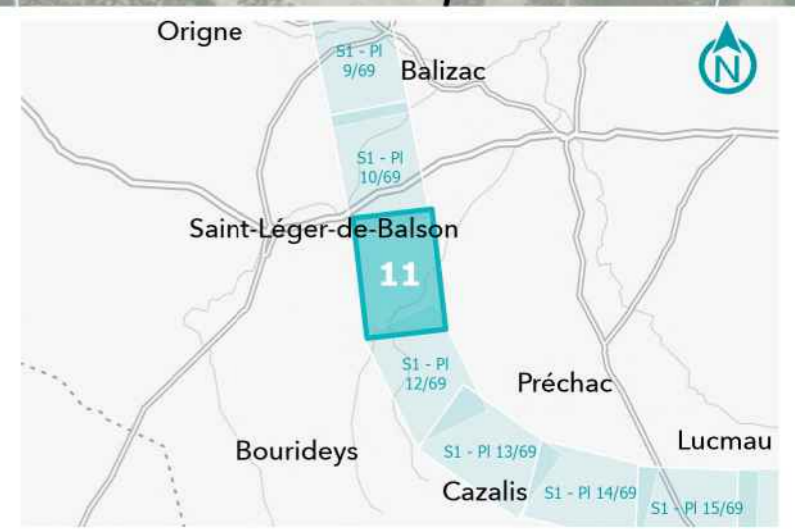


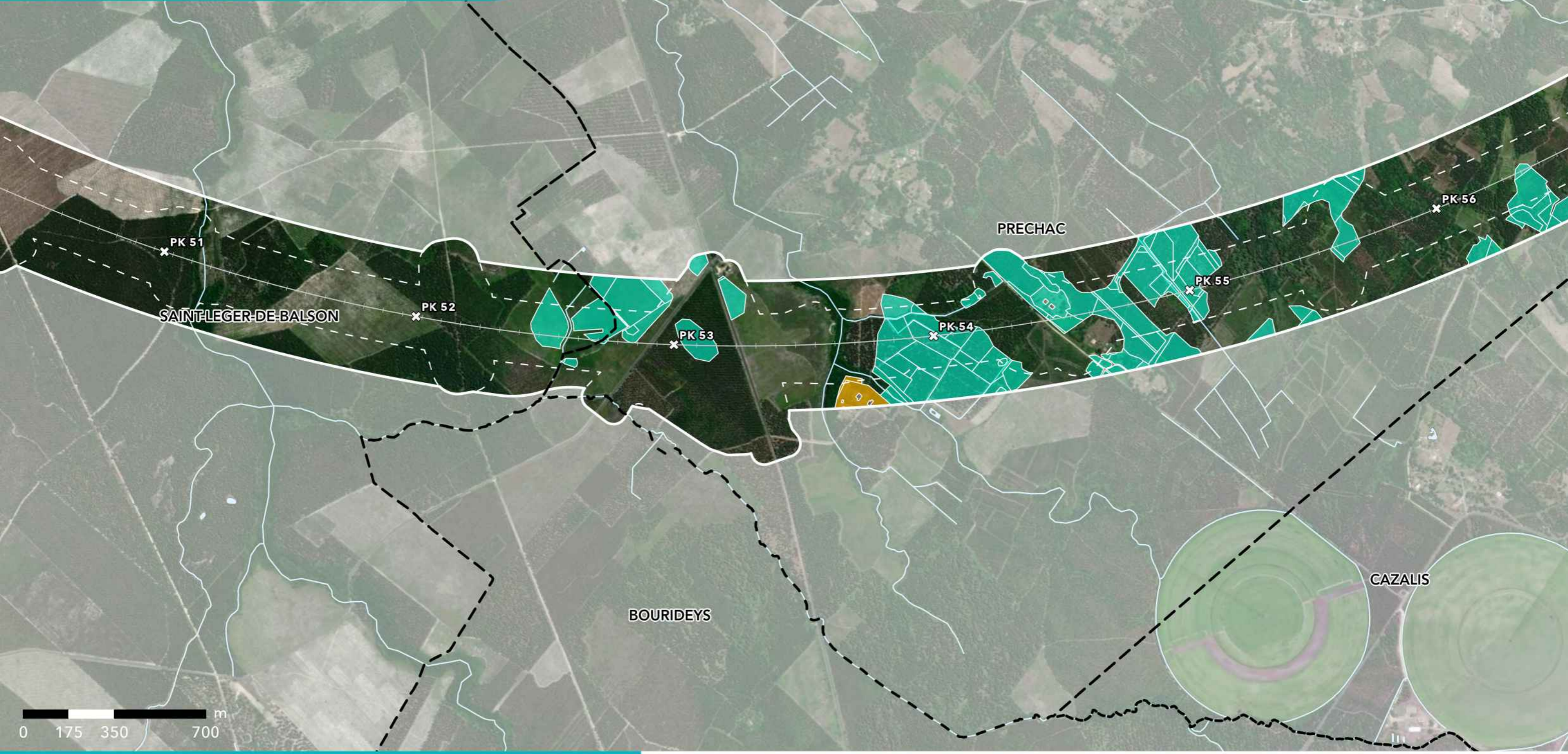
**GPSO - DÉLIMITATION ET CARACTÉRISATION DES ZONES HUMIDES**

**TRONÇON BORDEAUX - TOULOUSE**  
 Département de la Gironde (33)  
 Section 1 - Planche 11/69

**ZONE HUMIDE TEMPORAIRE**

- Attente de fin de mission piézométrique
- Parcelle inaccessible
- Refus de propriétaire
- Nombre de piézomètre insuffisant pour caractériser la ZHT (pour cause de refus de propriétaire)



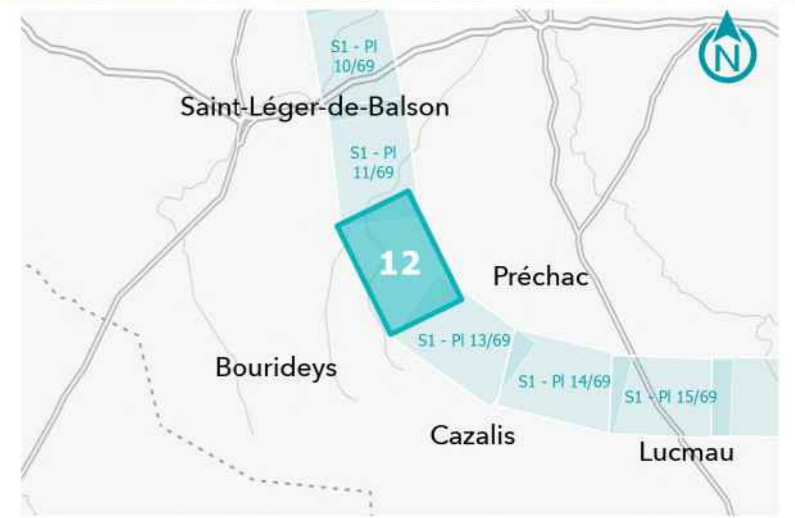


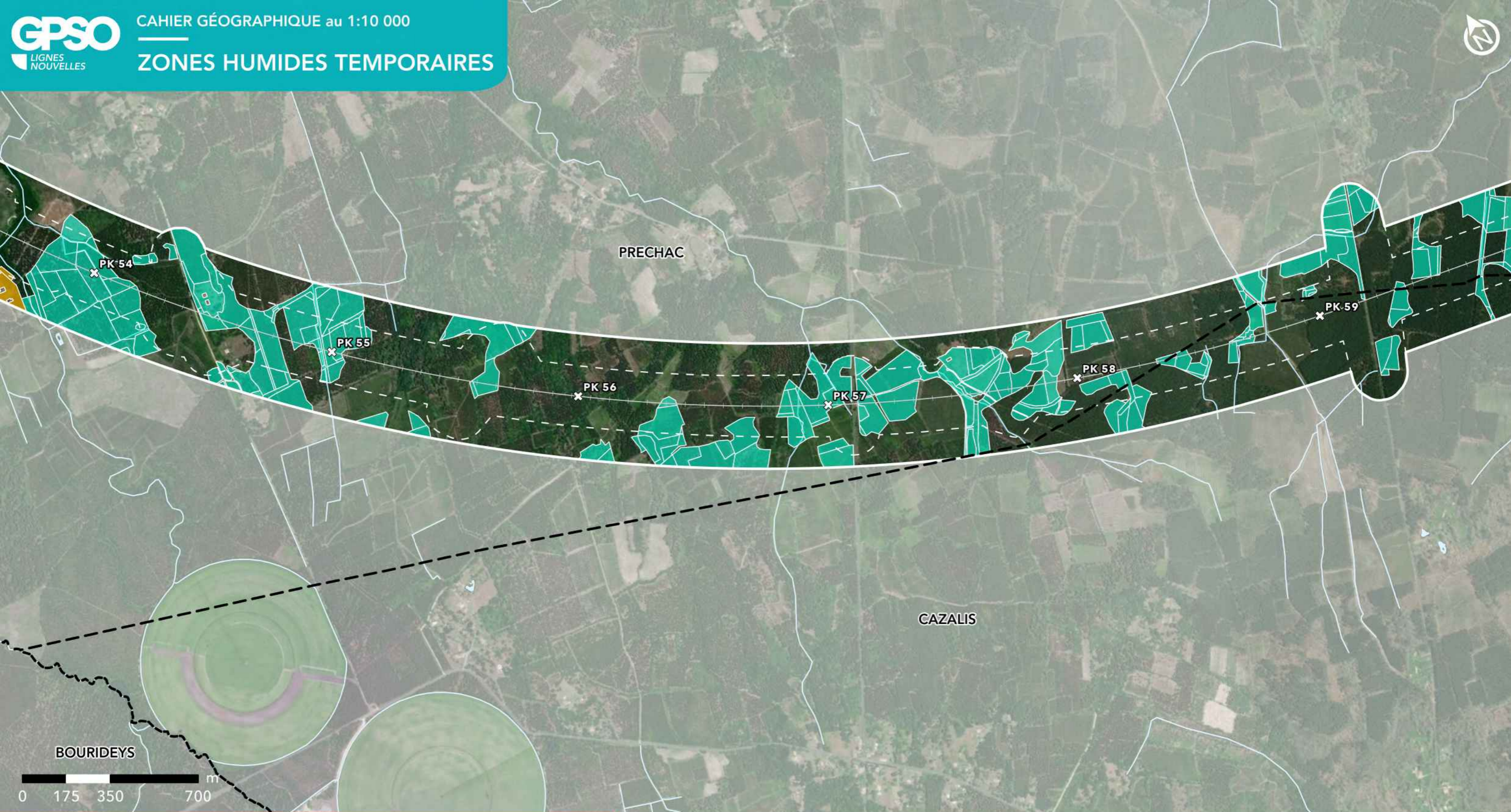
**GPSO - DÉLIMITATION ET CARACTÉRISATION DES ZONES HUMIDES**

**TRONÇON BORDEAUX - TOULOUSE**  
Département de la Gironde (33)  
Section 1 - Planche 12/69

**ZONE HUMIDE TEMPORAIRE**

- Attente de fin de mission piézométrique
- Parcelle inaccessible
- Refus de propriétaire
- Nombre de piézomètre insuffisant pour caractériser la ZHT (pour cause de refus de propriétaire)



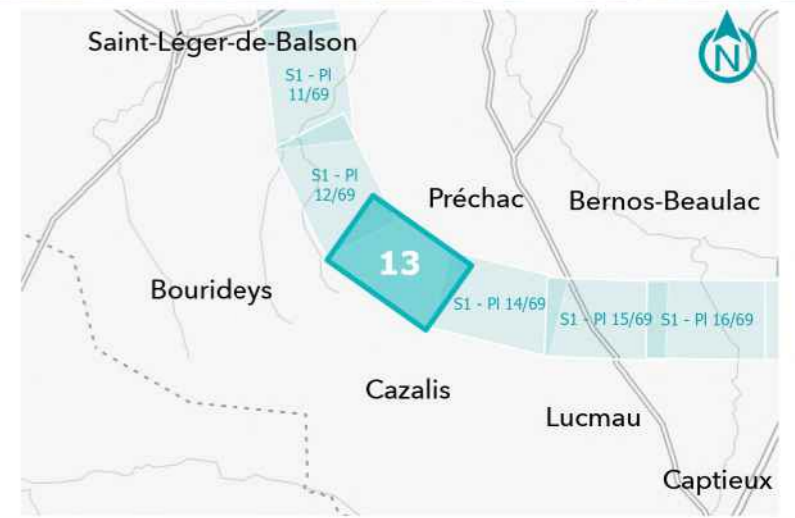


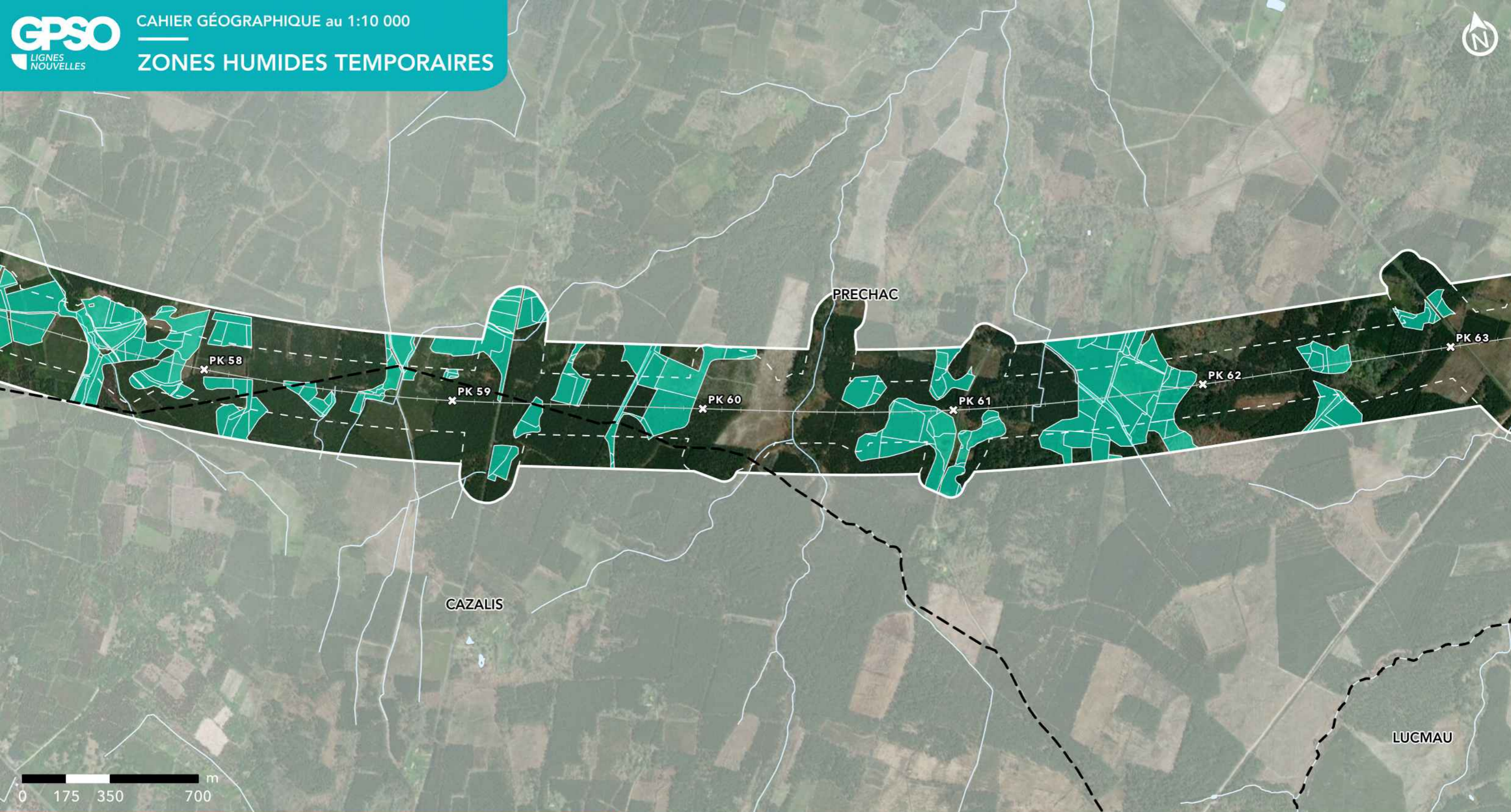
**GPSO - DÉLIMITATION ET CARACTÉRISATION DES ZONES HUMIDES**

**TRONÇON BORDEAUX - TOULOUSE**  
Département de la Gironde (33)  
Section 1 - Planche 13/69

**ZONE HUMIDE TEMPORAIRE**

- Attente de fin de mission piézométrique
- Parcelle inaccessible
- Refus de propriétaire
- Nombre de piézomètre insuffisant pour caractériser la ZHT (pour cause de refus de propriétaire)



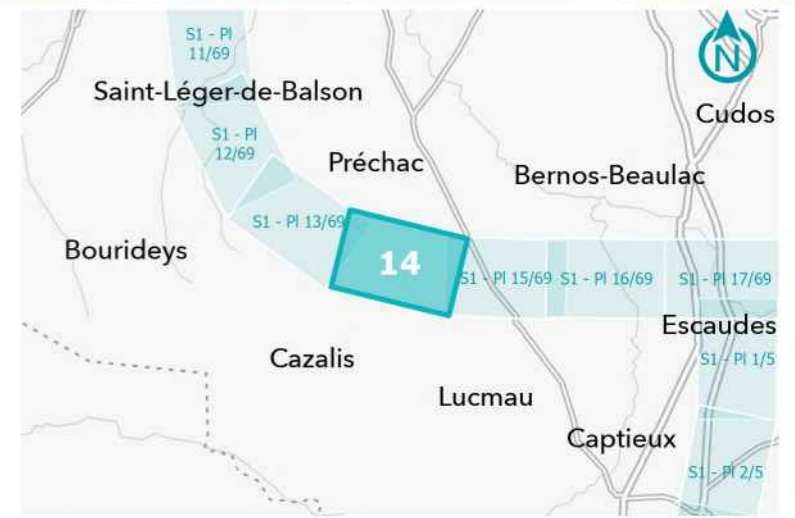


**GPSO - DÉLIMITATION ET CARACTÉRISATION DES ZONES HUMIDES**

**TRONÇON BORDEAUX - TOULOUSE**  
Département de la Gironde (33)  
Section 1 - Planche 14/69

**ZONE HUMIDE TEMPORAIRE**

- Attente de fin de mission piézométrique
- Parcelle inaccessible
- Refus de propriétaire
- Nombre de piézomètre insuffisant pour caractériser la ZHT (pour cause de refus de propriétaire)



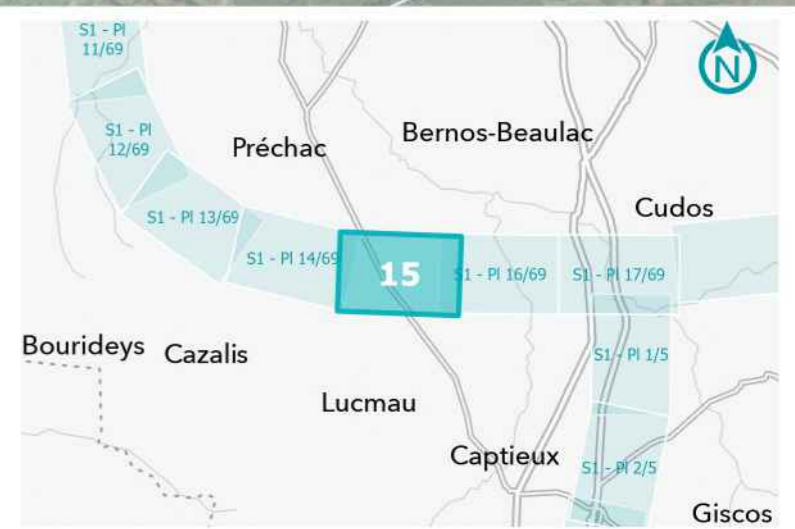


**GPSO - DÉLIMITATION ET CARACTÉRISATION DES ZONES HUMIDES**

**TRONÇON BORDEAUX - TOULOUSE**  
Département de la Gironde (33)  
Section 1 - Planche 15/69

**ZONE HUMIDE TEMPORAIRE**

- Attente de fin de mission piézométrique
- Parcelle inaccessible
- Refus de propriétaire
- Nombre de piézomètre insuffisant pour caractériser la ZHT (pour cause de refus de propriétaire)



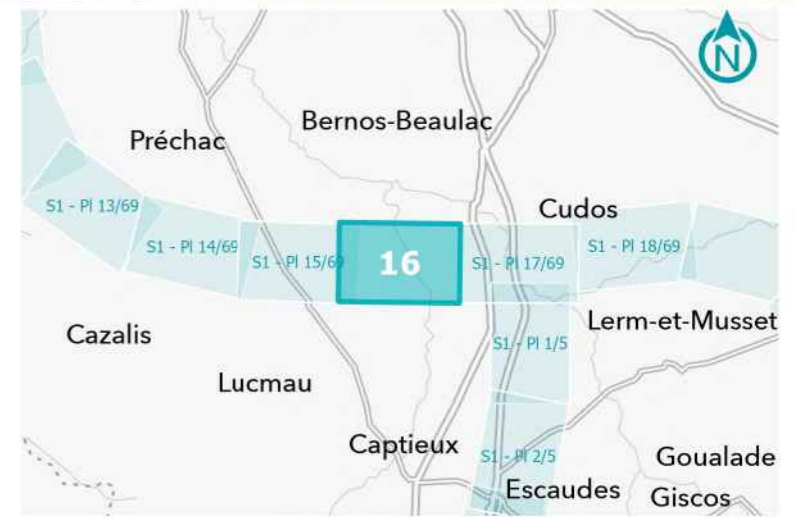


**GPSO - DÉLIMITATION ET CARACTÉRISATION DES ZONES HUMIDES**

**TRONÇON BORDEAUX - TOULOUSE**  
Département de la Gironde (33)  
Section 1 - Planche 16/69

**ZONE HUMIDE TEMPORAIRE**

- Attente de fin de mission piézométrique
- Parcelle inaccessible
- Refus de propriétaire
- Nombre de piézomètre insuffisant pour caractériser la ZHT (pour cause de refus de propriétaire)



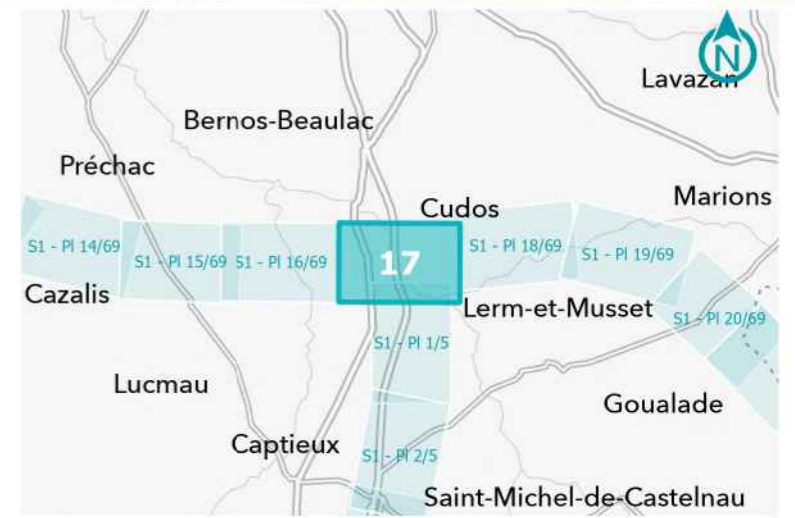


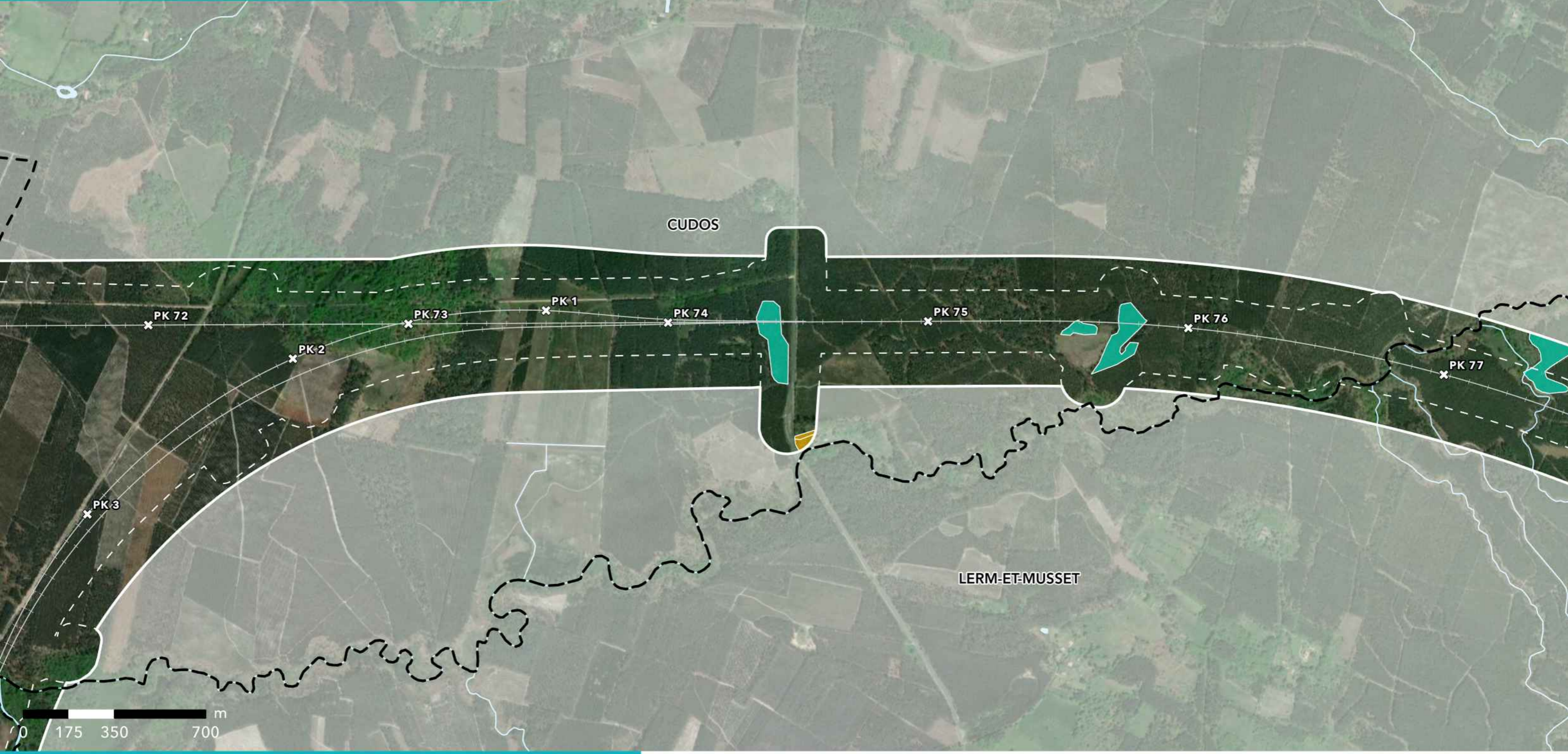
**GPSO - DÉLIMITATION ET CARACTÉRISATION DES ZONES HUMIDES**

**TRONÇON BORDEAUX - TOULOUSE**  
Département de la Gironde (33)  
Section 1 - Planche 17/69

**ZONE HUMIDE TEMPORAIRE**

- Attente de fin de mission piézométrique
- Parcelle inaccessible
- Refus de propriétaire
- Nombre de piézomètre insuffisant pour caractériser la ZHT (pour cause de refus de propriétaire)



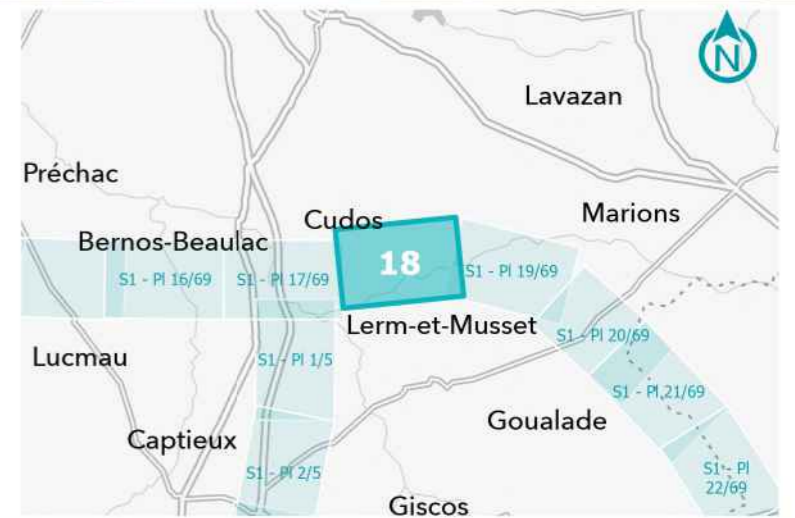


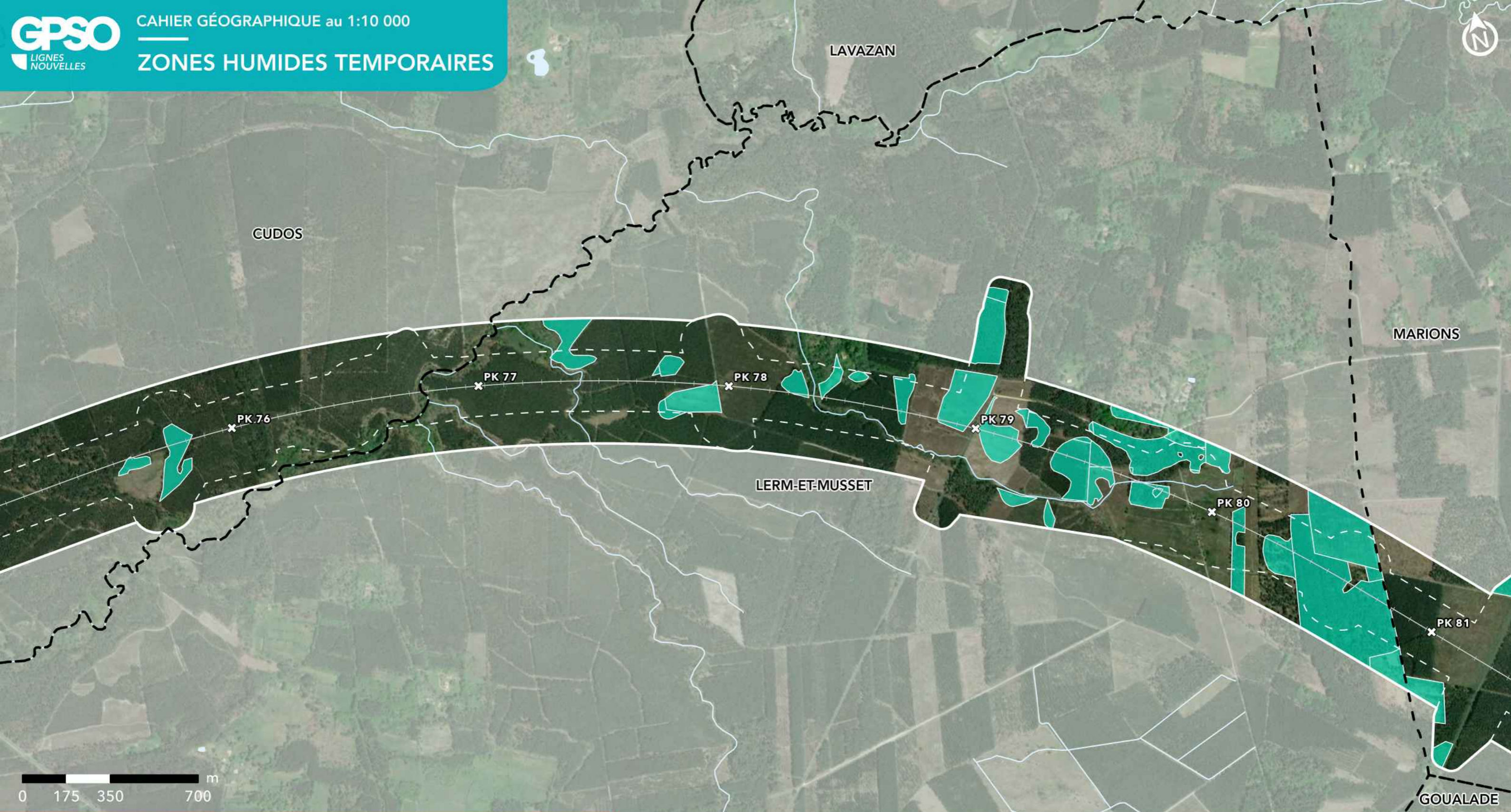
**GPSO - DÉLIMITATION ET CARACTÉRISATION DES ZONES HUMIDES**

**TRONÇON BORDEAUX - TOULOUSE**  
Département de la Gironde (33)  
Section 1 - Planche 18/69

**ZONE HUMIDE TEMPORAIRE**

- Attente de fin de mission piézométrique
- Parcelle inaccessible
- Refus de propriétaire
- Nombre de piézomètre insuffisant pour caractériser la ZHT (pour cause de refus de propriétaire)





**GPSO - DÉLIMITATION ET CARACTÉRISATION DES ZONES HUMIDES**

**TRONÇON BORDEAUX - TOULOUSE**  
Département de la Gironde (33)  
Section 1 - Planche 19/69

**ZONE HUMIDE TEMPORAIRE**

- Attente de fin de mission piézométrique
- Parcelle inaccessible
- Refus de propriétaire
- Nombre de piézomètre insuffisant pour caractériser la ZHT (pour cause de refus de propriétaire)



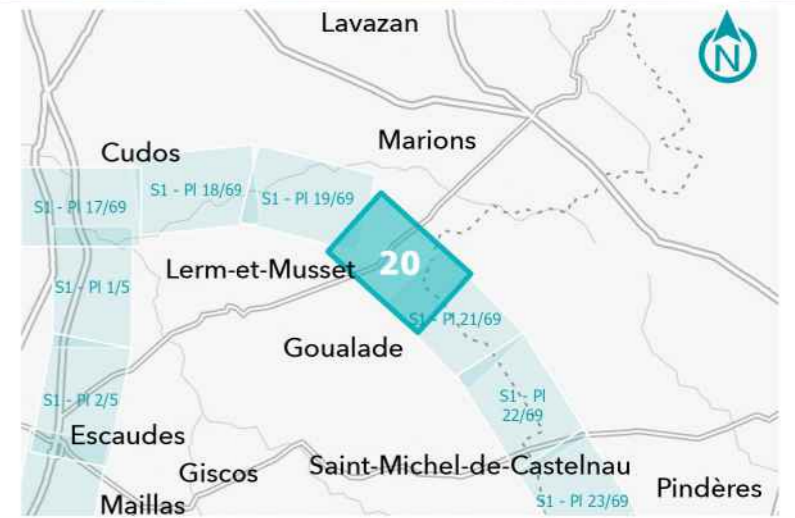


**GPSO - DÉLIMITATION ET CARACTÉRISATION DES ZONES HUMIDES**

**TRONÇON BORDEAUX - TOULOUSE**  
Départements de la Gironde et du Lot-et-Garonne (33/47)  
Section 1 - Planche 20/69

**ZONE HUMIDE TEMPORAIRE**

- Attente de fin de mission piézométrique
- Parcelle inaccessible
- Refus de propriétaire
- Nombre de piézomètre insuffisant pour caractériser la ZHT (pour cause de refus de propriétaire)



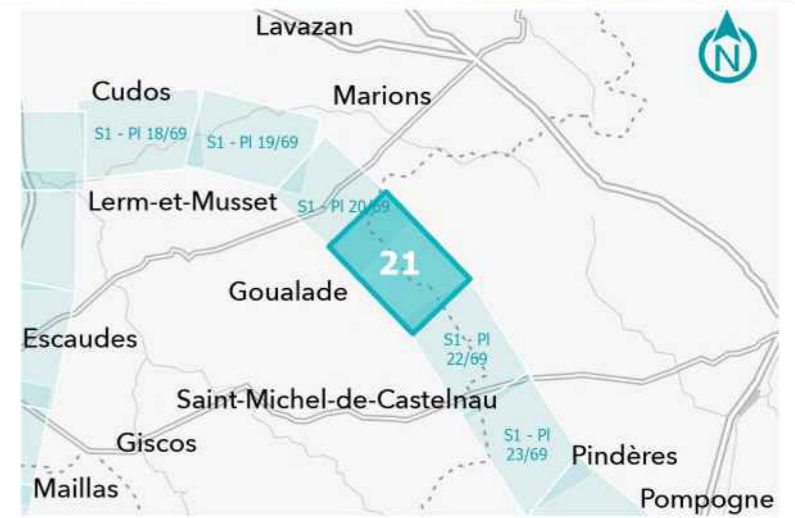


**GPSO - DÉLIMITATION ET CARACTÉRISATION DES ZONES HUMIDES**

**TRONÇON BORDEAUX - TOULOUSE**  
Départements de la Gironde et du Lot-et-Garonne (33/47)  
Section 1 - Planche 21/69

**ZONE HUMIDE TEMPORAIRE**

- Attente de fin de mission piézométrique
- Parcelle inaccessible
- Refus de propriétaire
- Nombre de piézomètre insuffisant pour caractériser la ZHT (pour cause de refus de propriétaire)



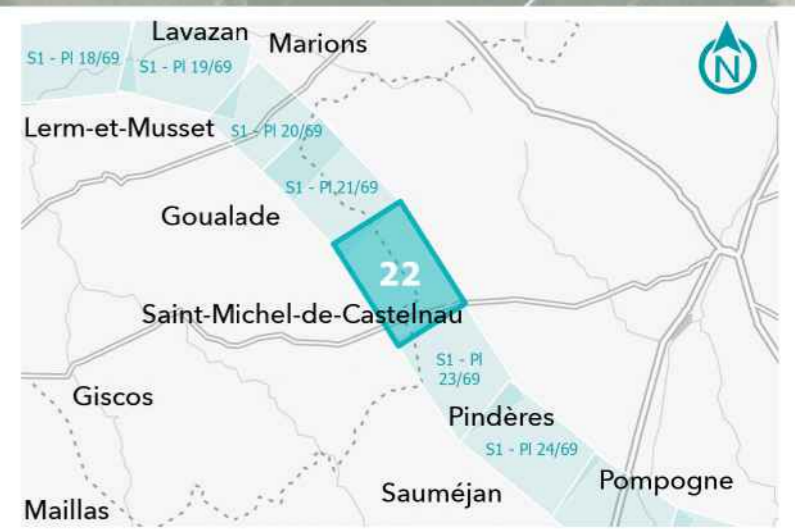


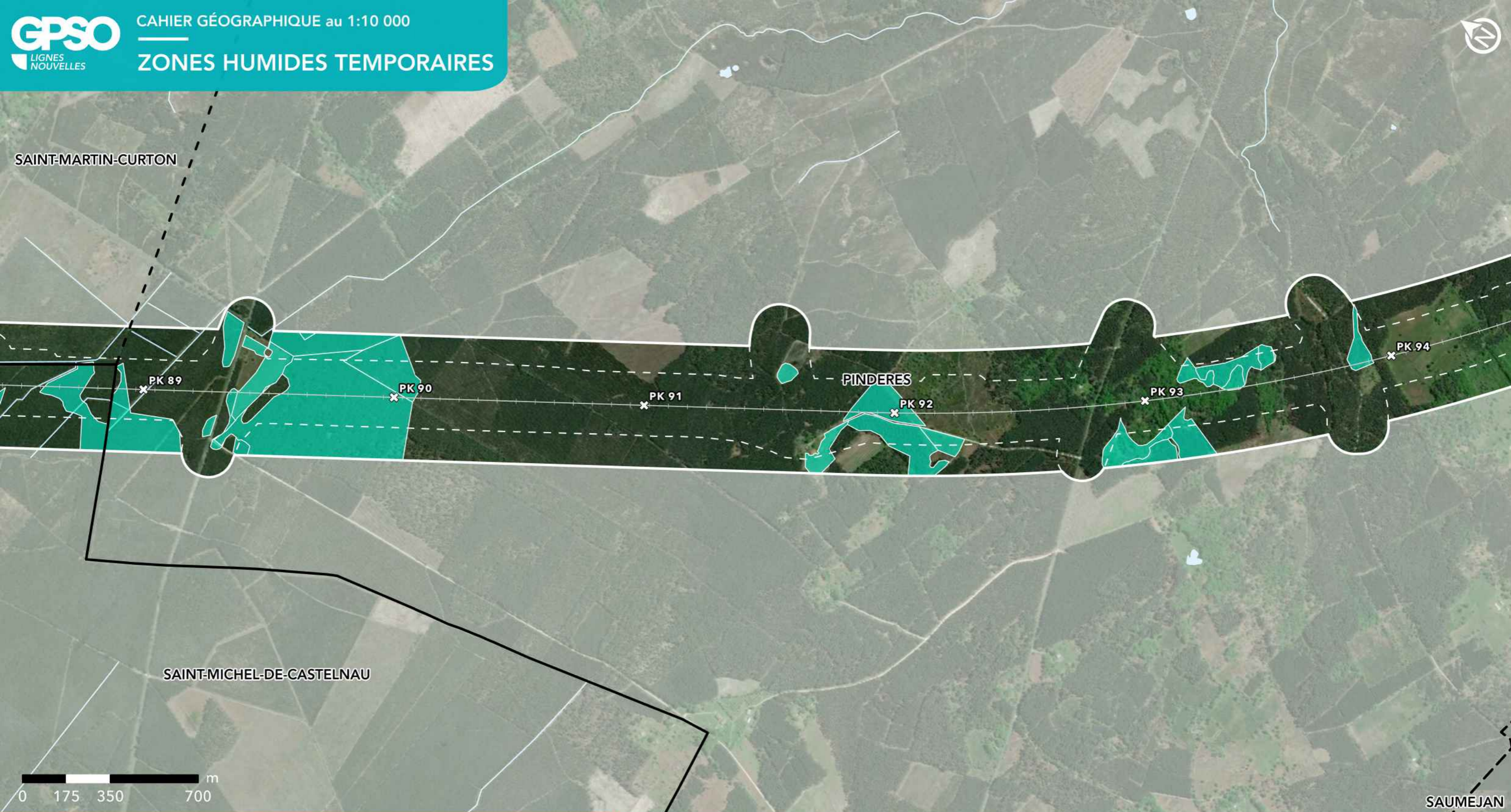
**GPSO - DÉLIMITATION ET CARACTÉRISATION DES ZONES HUMIDES**

**TRONÇON BORDEAUX - TOULOUSE**  
Départements de la Gironde et du Lot-et-Garonne (33/47)  
Section 1 - Planche 22/69

**ZONE HUMIDE TEMPORAIRE**

- Attente de fin de mission piézométrique
- Parcelle inaccessible
- Refus de propriétaire
- Nombre de piézomètre insuffisant pour caractériser la ZHT (pour cause de refus de propriétaire)






**GPSO - DÉLIMITATION ET CARACTÉRISATION DES ZONES HUMIDES**

**TRONÇON BORDEAUX - TOULOUSE**  
Départements de la Gironde et du Lot-et-Garonne (33/47)  
Section 1 - Planche 23/69

**ZONE HUMIDE TEMPORAIRE**

- Attente de fin de mission piézométrique
- Parcelle inaccessible
- Refus de propriétaire
- Nombre de piézomètre insuffisant pour caractériser la ZHT (pour cause de refus de propriétaire)



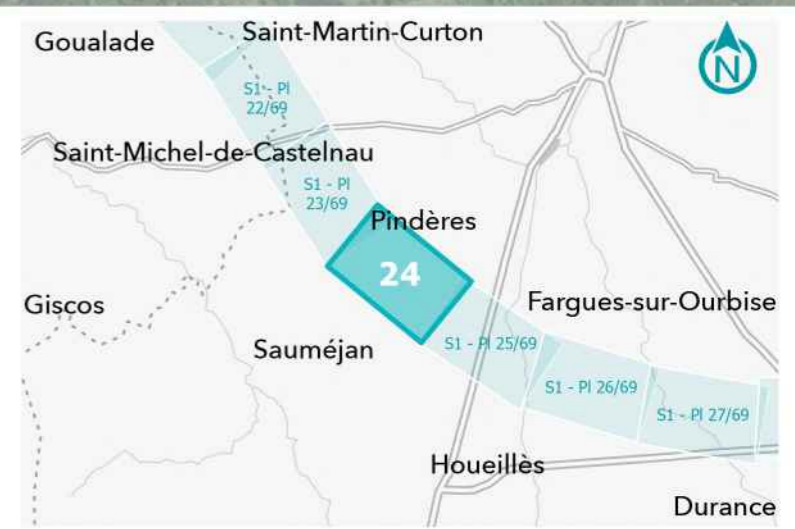


**GPSO - DÉLIMITATION ET CARACTÉRISATION DES ZONES HUMIDES**

**TRONÇON BORDEAUX - TOULOUSE**  
Département du Lot-et-Garonne (47)  
Section 1 - Planche 24/69

**ZONE HUMIDE TEMPORAIRE**

- Attente de fin de mission piézométrique
- Parcelle inaccessible
- Refus de propriétaire
- Nombre de piézomètre insuffisant pour caractériser la ZHT (pour cause de refus de propriétaire)



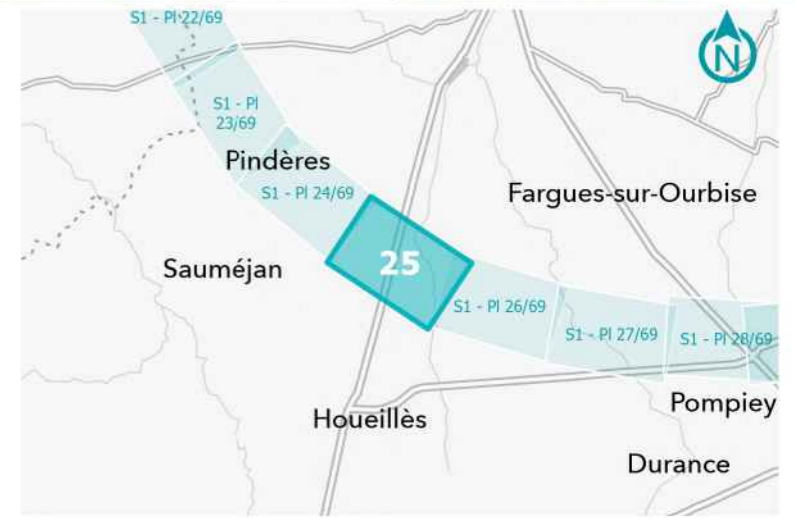


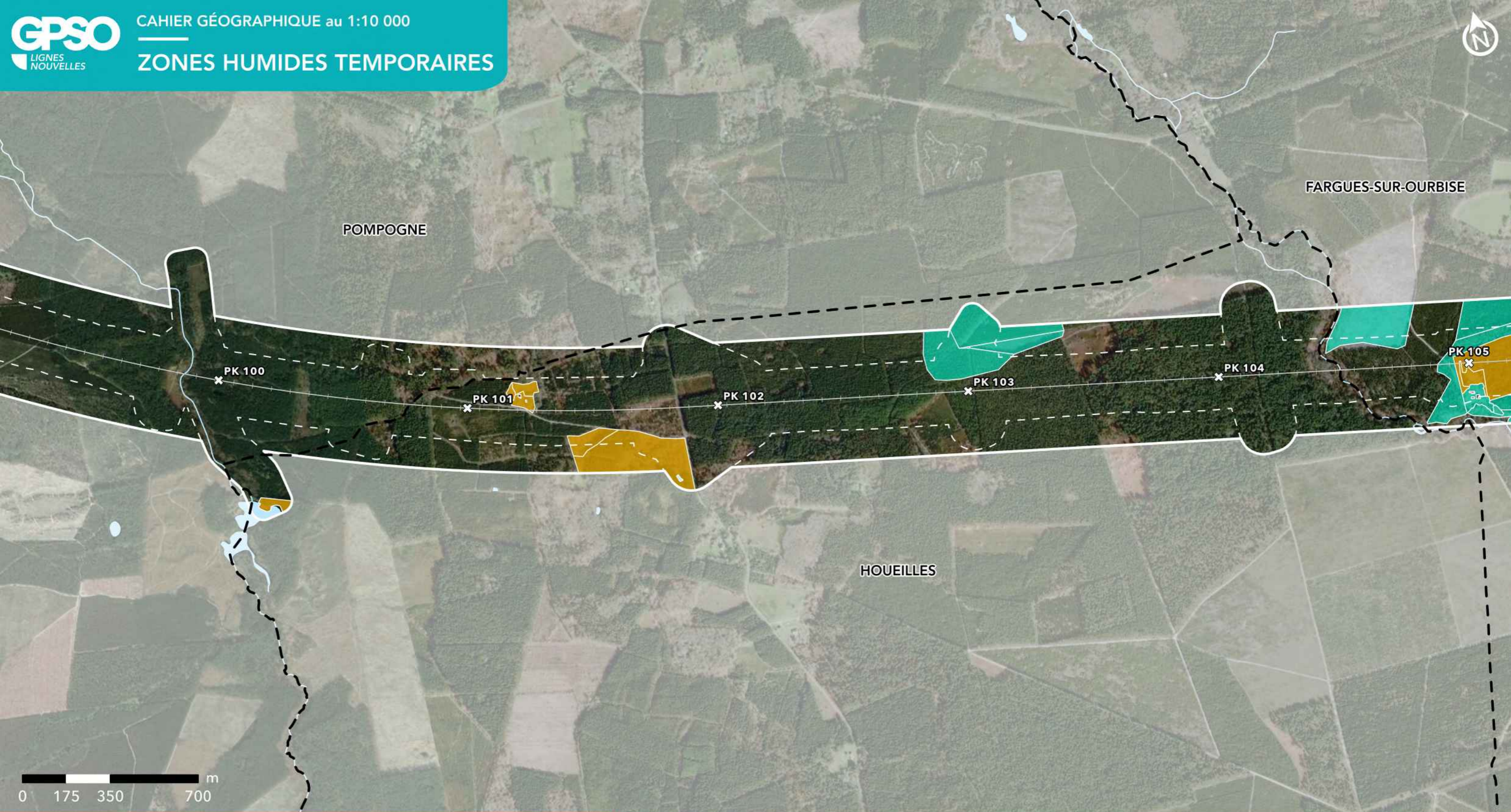
**GPSO - DÉLIMITATION ET CARACTÉRISATION DES ZONES HUMIDES**

**TRONÇON BORDEAUX - TOULOUSE**  
Département du Lot-et-Garonne (47)  
Section 1 - Planche 25/69

**ZONE HUMIDE TEMPORAIRE**

- Attente de fin de mission piézométrique
- Parcelle inaccessible
- Refus de propriétaire
- Nombre de piézomètre insuffisant pour caractériser la ZHT (pour cause de refus de propriétaire)



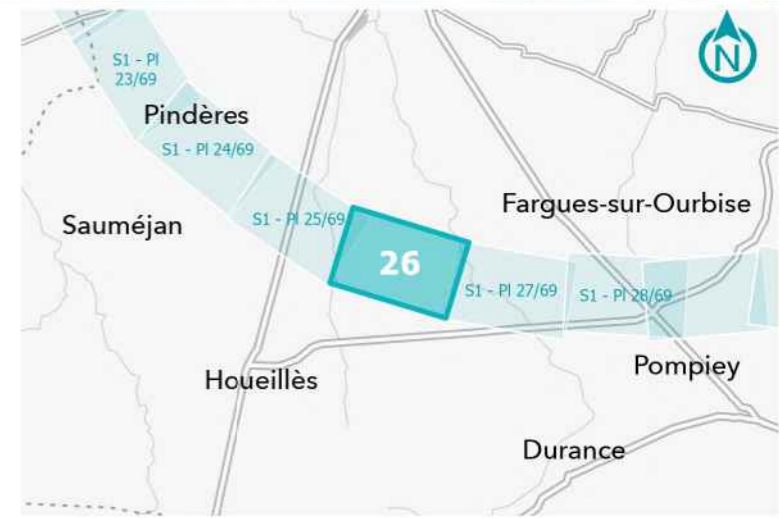


**GPSO - DÉLIMITATION ET CARACTÉRISATION DES ZONES HUMIDES**

**TRONÇON BORDEAUX - TOULOUSE**  
Département du Lot-et-Garonne (47)  
Section 1 - Planche 26/69

**ZONE HUMIDE TEMPORAIRE**

- Attente de fin de mission piézométrique
- Parcelle inaccessible
- Refus de propriétaire
- Nombre de piézomètre insuffisant pour caractériser la ZHT (pour cause de refus de propriétaire)



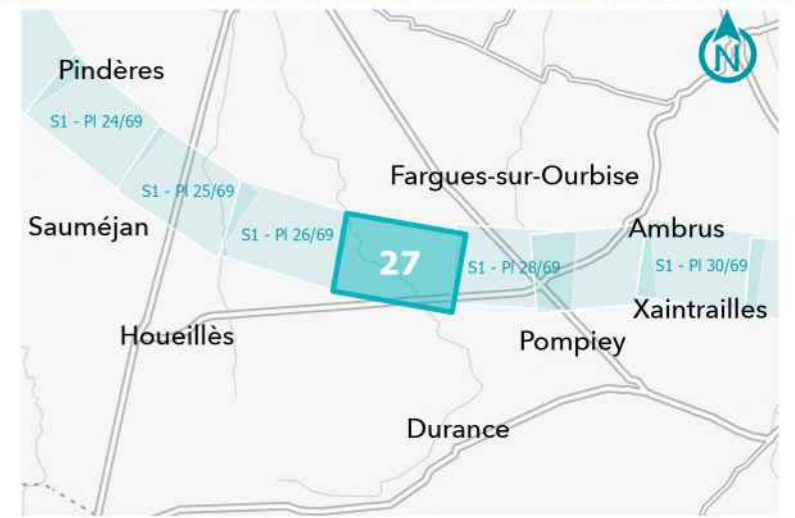


**GPSO - DÉLIMITATION ET CARACTÉRISATION DES ZONES HUMIDES**

**TRONÇON BORDEAUX - TOULOUSE**  
Département du Lot-et-Garonne (47)  
Section 1 - Planche 27/69

**ZONE HUMIDE TEMPORAIRE**

- Attente de fin de mission piézométrique
- Parcelle inaccessible
- Refus de propriétaire
- Nombre de piézomètre insuffisant pour caractériser la ZHT (pour cause de refus de propriétaire)



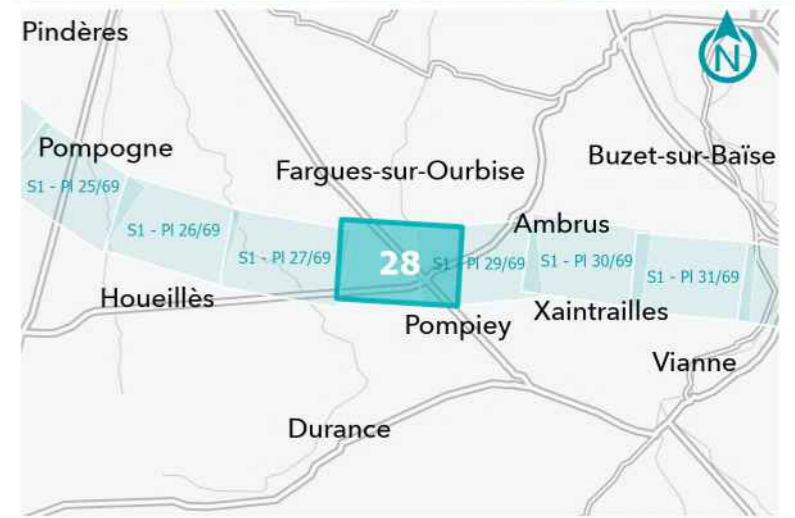


**GPSO - DÉLIMITATION ET CARACTÉRISATION DES ZONES HUMIDES**

**TRONÇON BORDEAUX - TOULOUSE**  
Département du Lot-et-Garonne (47)  
Section 1 - Planche 28/69

**ZONE HUMIDE TEMPORAIRE**

- Attente de fin de mission piézométrique
- Parcelle inaccessible
- Refus de propriétaire
- Nombre de piézomètre insuffisant pour caractériser la ZHT (pour cause de refus de propriétaire)





**GPSO - DÉLIMITATION ET CARACTÉRISATION DES ZONES HUMIDES**

**TRONÇON BORDEAUX - TOULOUSE**  
Département du Lot-et-Garonne (47)  
Section 1 - Planche 29/69

**ZONE HUMIDE TEMPORAIRE**

- Attente de fin de mission piézométrique
- Parcelle inaccessible
- Refus de propriétaire
- Nombre de piézomètre insuffisant pour caractériser la ZHT (pour cause de refus de propriétaire)



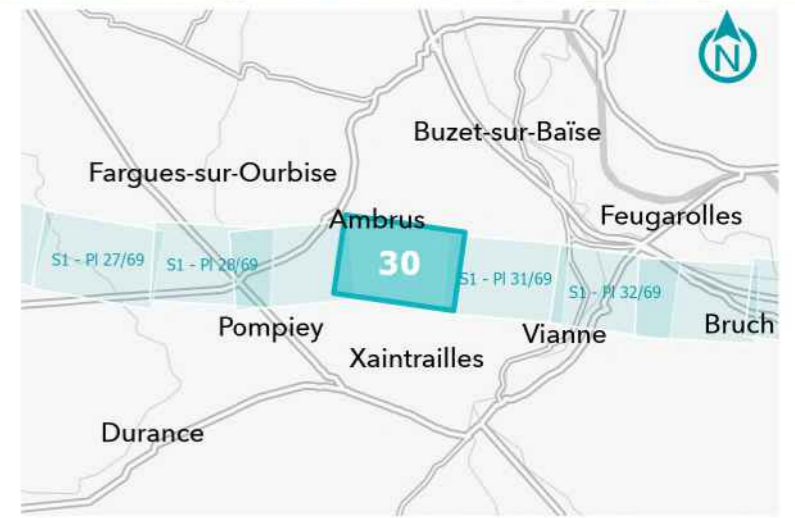


**GPSO - DÉLIMITATION ET CARACTÉRISATION DES ZONES HUMIDES**

**TRONÇON BORDEAUX - TOULOUSE**  
Département du Lot-et-Garonne (47)  
Section 1 - Planche 30/69

**ZONE HUMIDE TEMPORAIRE**

- Attente de fin de mission piézométrique
- Parcelle inaccessible
- Refus de propriétaire
- Nombre de piézomètre insuffisant pour caractériser la ZHT (pour cause de refus de propriétaire)



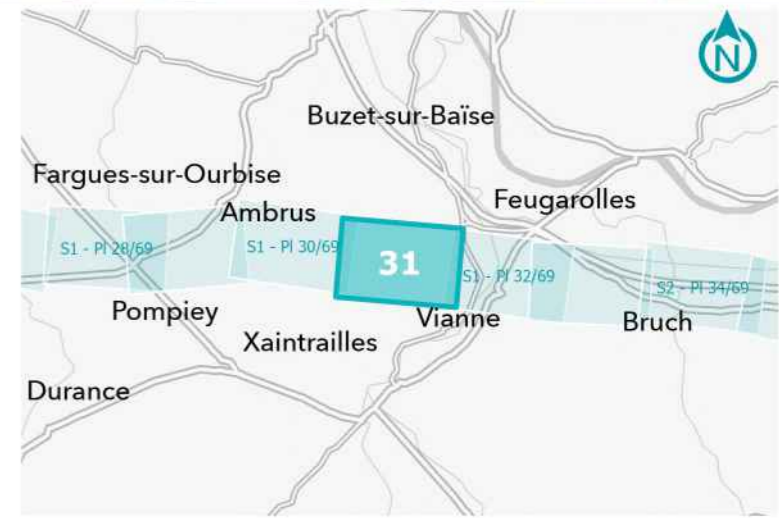


**GPSO - DÉLIMITATION ET CARACTÉRISATION DES ZONES HUMIDES**

**TRONÇON BORDEAUX - TOULOUSE**  
Département du Lot-et-Garonne (47)  
Section 1 - Planche 31/69

**ZONE HUMIDE TEMPORAIRE**

- Attente de fin de mission piézométrique
- Parcelle inaccessible
- Refus de propriétaire
- Nombre de piézomètre insuffisant pour caractériser la ZHT (pour cause de refus de propriétaire)



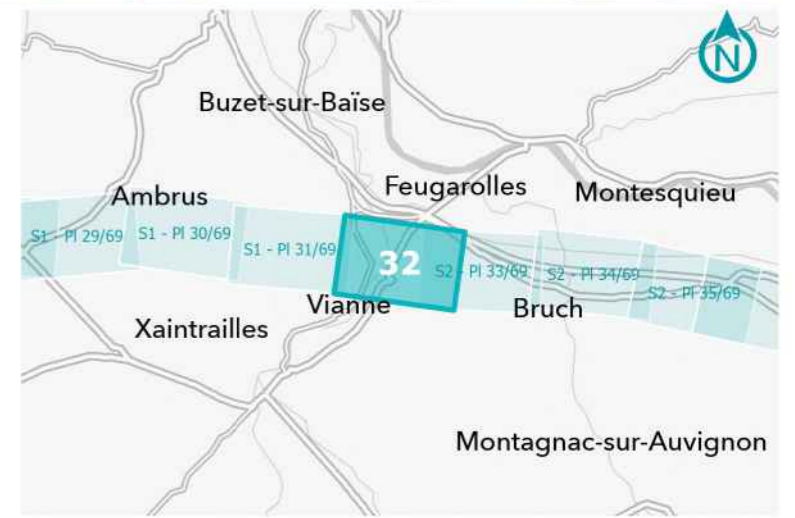


**GPSO - DÉLIMITATION ET CARACTÉRISATION DES ZONES HUMIDES**

**TRONÇON BORDEAUX - TOULOUSE**  
Département du Lot-et-Garonne (47)  
Section 1 - Planche 32/69

**ZONE HUMIDE TEMPORAIRE**

- Attente de fin de mission piézométrique
- Parcelle inaccessible
- Refus de propriétaire
- Nombre de piézomètre insuffisant pour caractériser la ZHT (pour cause de refus de propriétaire)



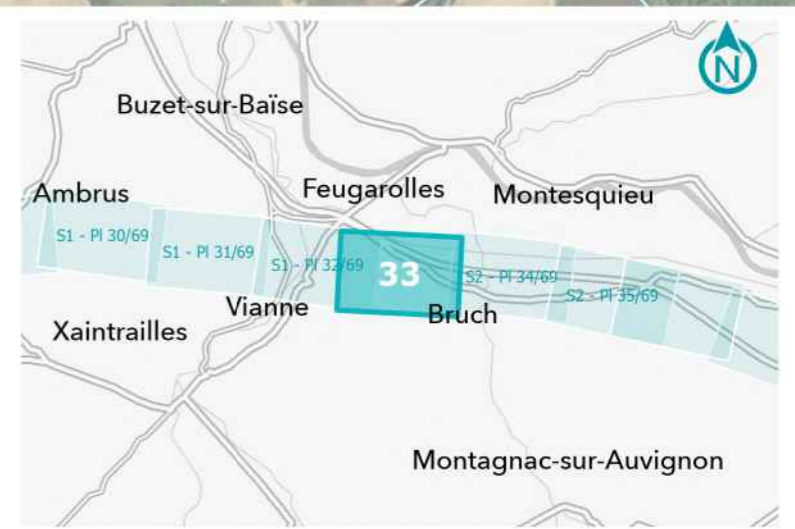


**GPSO - DÉLIMITATION ET CARACTÉRISATION DES ZONES HUMIDES**

**TRONÇON BORDEAUX - TOULOUSE**  
Département du Lot-et-Garonne (47)  
Section 2 - Planche 33/69

**ZONE HUMIDE TEMPORAIRE**

- Attente de fin de mission piézométrique
- Parcelle inaccessible
- Refus de propriétaire
- Nombre de piézomètre insuffisant pour caractériser la ZHT (pour cause de refus de propriétaire)



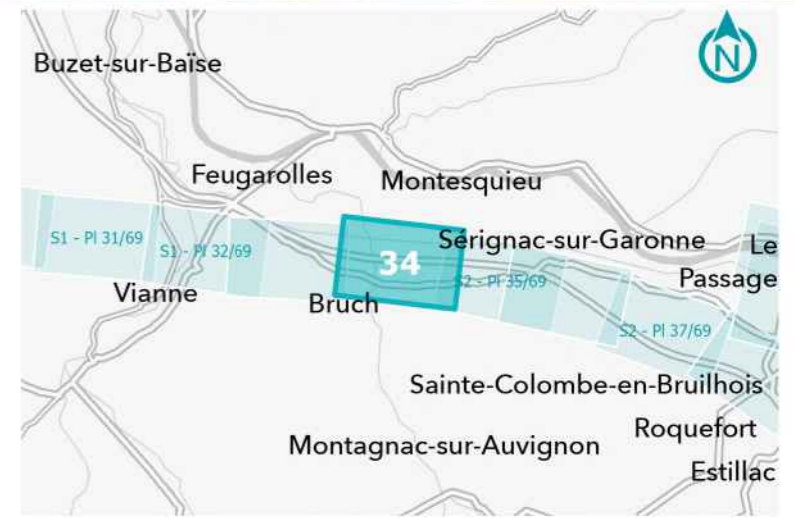


**GPSO - DÉLIMITATION ET CARACTÉRISATION DES ZONES HUMIDES**

**TRONÇON BORDEAUX - TOULOUSE**  
Département du Lot-et-Garonne (47)  
Section 2 - Planche 34/69

**ZONE HUMIDE TEMPORAIRE**

- Attente de fin de mission piézométrique
- Parcelle inaccessible
- Refus de propriétaire
- Nombre de piézomètre insuffisant pour caractériser la ZHT (pour cause de refus de propriétaire)



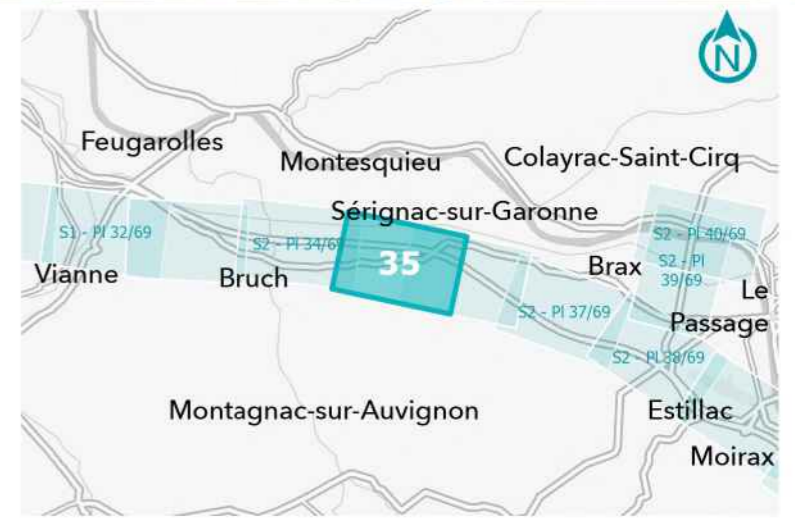


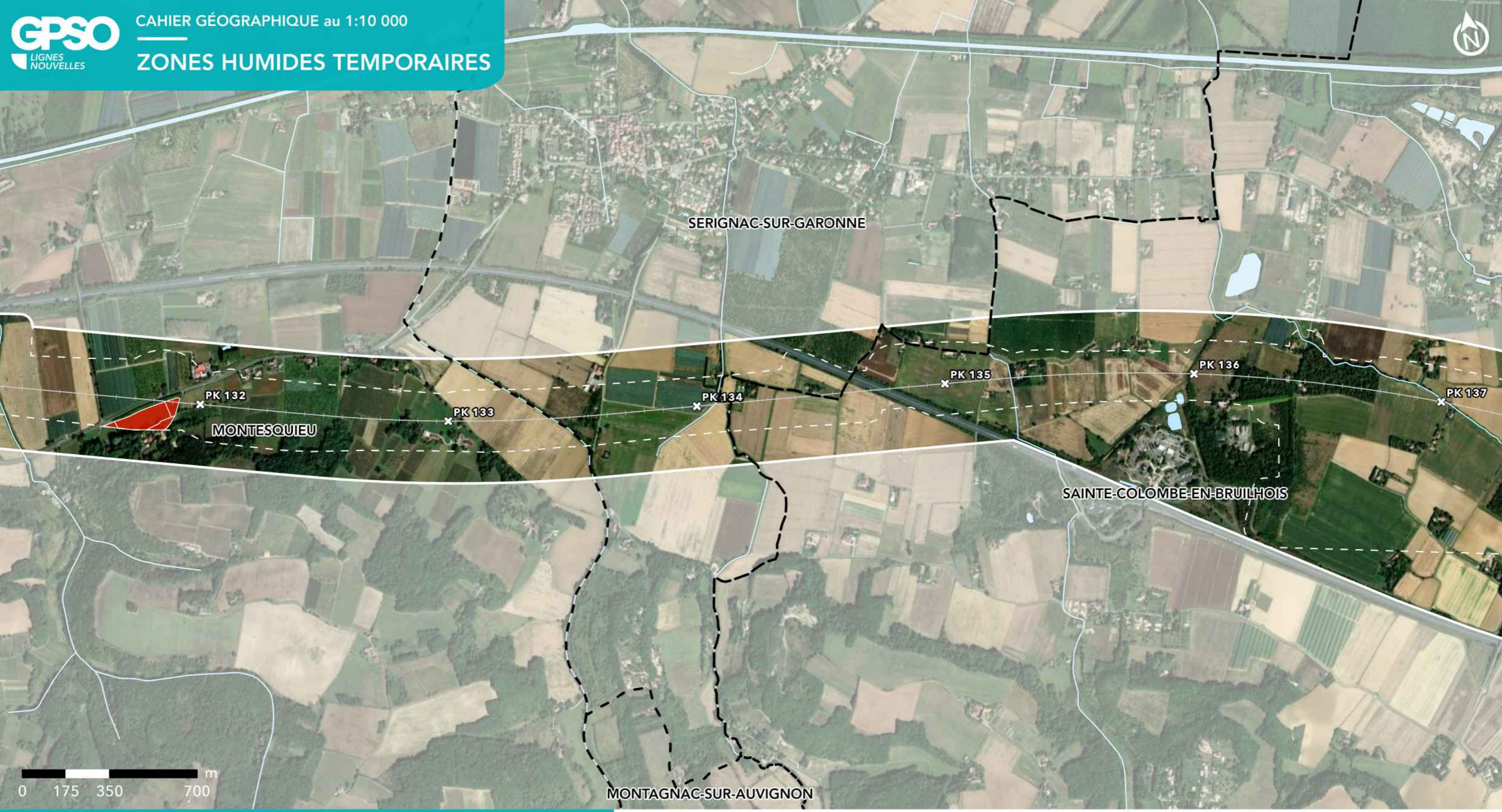
**GPSO - DÉLIMITATION ET CARACTÉRISATION DES ZONES HUMIDES**

**TRONÇON BORDEAUX - TOULOUSE**  
Département du Lot-et-Garonne (47)  
Section 2 - Planche 35/69

**ZONE HUMIDE TEMPORAIRE**

- Attente de fin de mission piézométrique
- Parcelle inaccessible
- Refus de propriétaire
- Nombre de piézomètre insuffisant pour caractériser la ZHT (pour cause de refus de propriétaire)



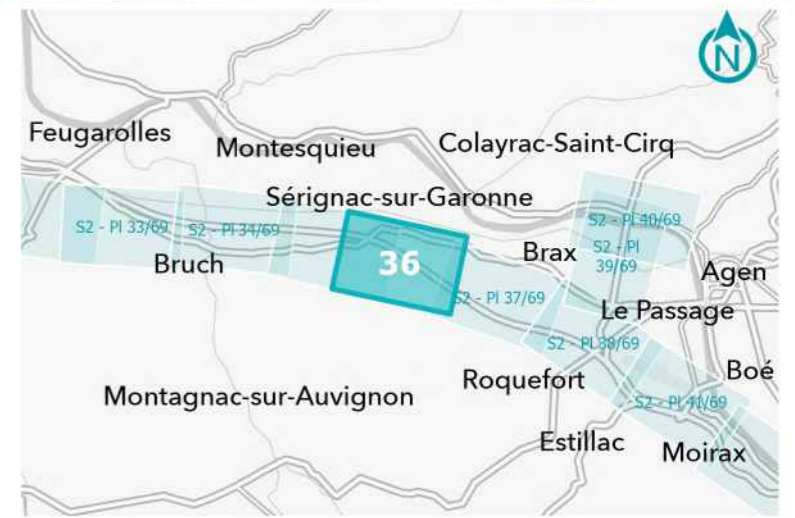


**GPSO - DÉLIMITATION ET CARACTÉRISATION DES ZONES HUMIDES**

**TRONÇON BORDEAUX - TOULOUSE**  
Département du Lot-et-Garonne (47)  
Section 2 - Planche 36/69

**ZONE HUMIDE TEMPORAIRE**

- Attente de fin de mission piézométrique
- Parcelle inaccessible
- Refus de propriétaire
- Nombre de piézomètre insuffisant pour caractériser la ZHT (pour cause de refus de propriétaire)



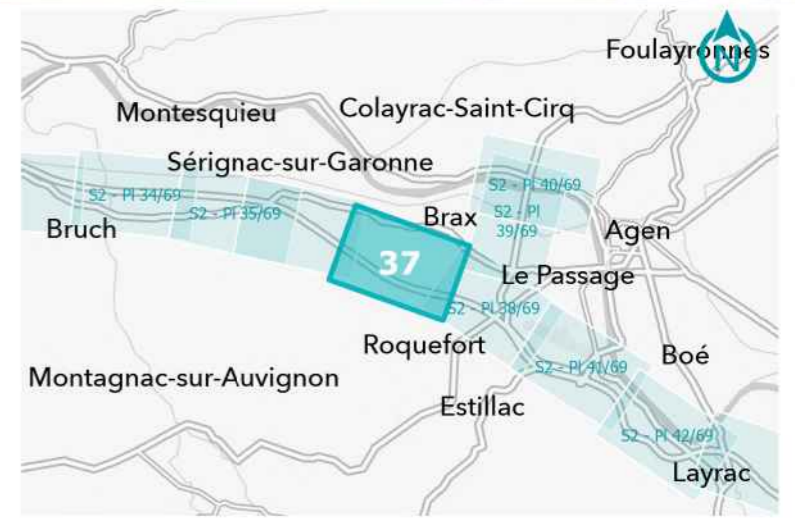


**GPSO - DÉLIMITATION ET CARACTÉRISATION DES ZONES HUMIDES**

**TRONÇON BORDEAUX - TOULOUSE**  
Département du Lot-et-Garonne (47)  
Section 2 - Planche 37/69

**ZONE HUMIDE TEMPORAIRE**

- Attente de fin de mission piézométrique
- Parcelle inaccessible
- Refus de propriétaire
- Nombre de piézomètre insuffisant pour caractériser la ZHT (pour cause de refus de propriétaire)



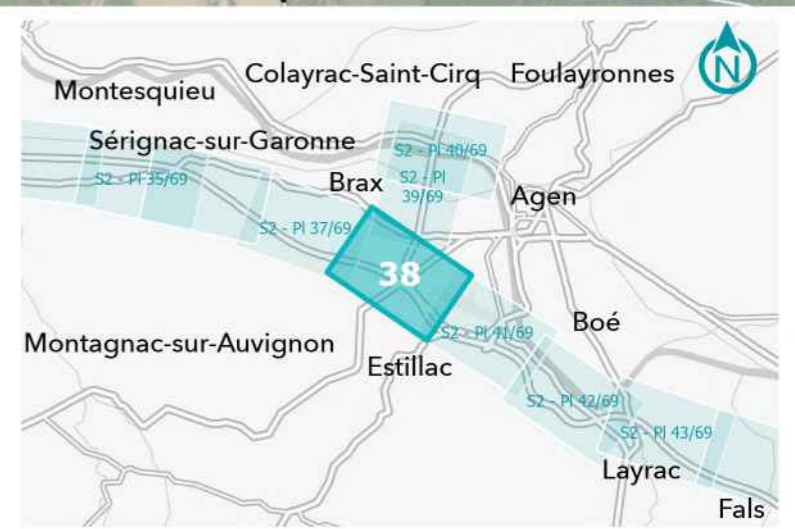


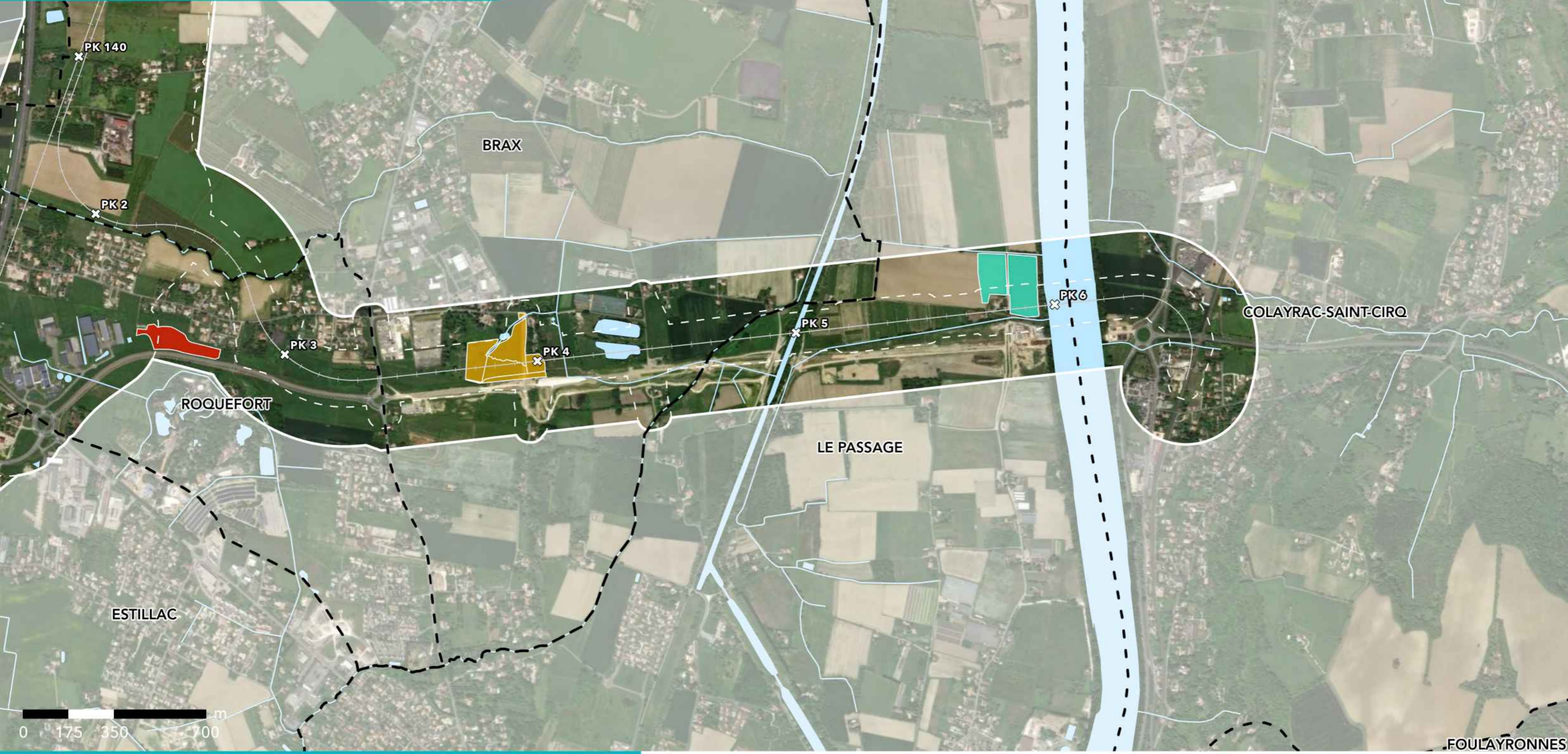
**GPSO - DÉLIMITATION ET CARACTÉRISATION DES ZONES HUMIDES**

**TRONÇON BORDEAUX - TOULOUSE**  
Département du Lot-et-Garonne (47)  
Section 2 - Planche 38/69

**ZONE HUMIDE TEMPORAIRE**

- Attente de fin de mission piézométrique
- Parcelle inaccessible
- Refus de propriétaire
- Nombre de piézomètre insuffisant pour caractériser la ZHT (pour cause de refus de propriétaire)



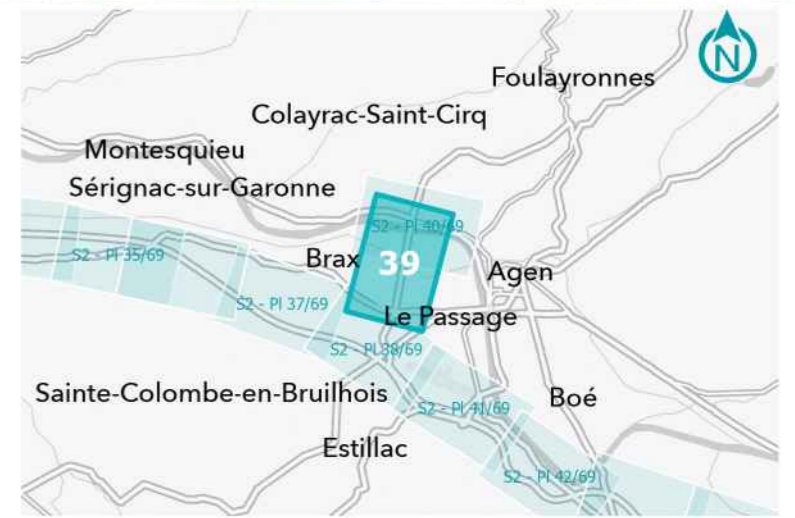


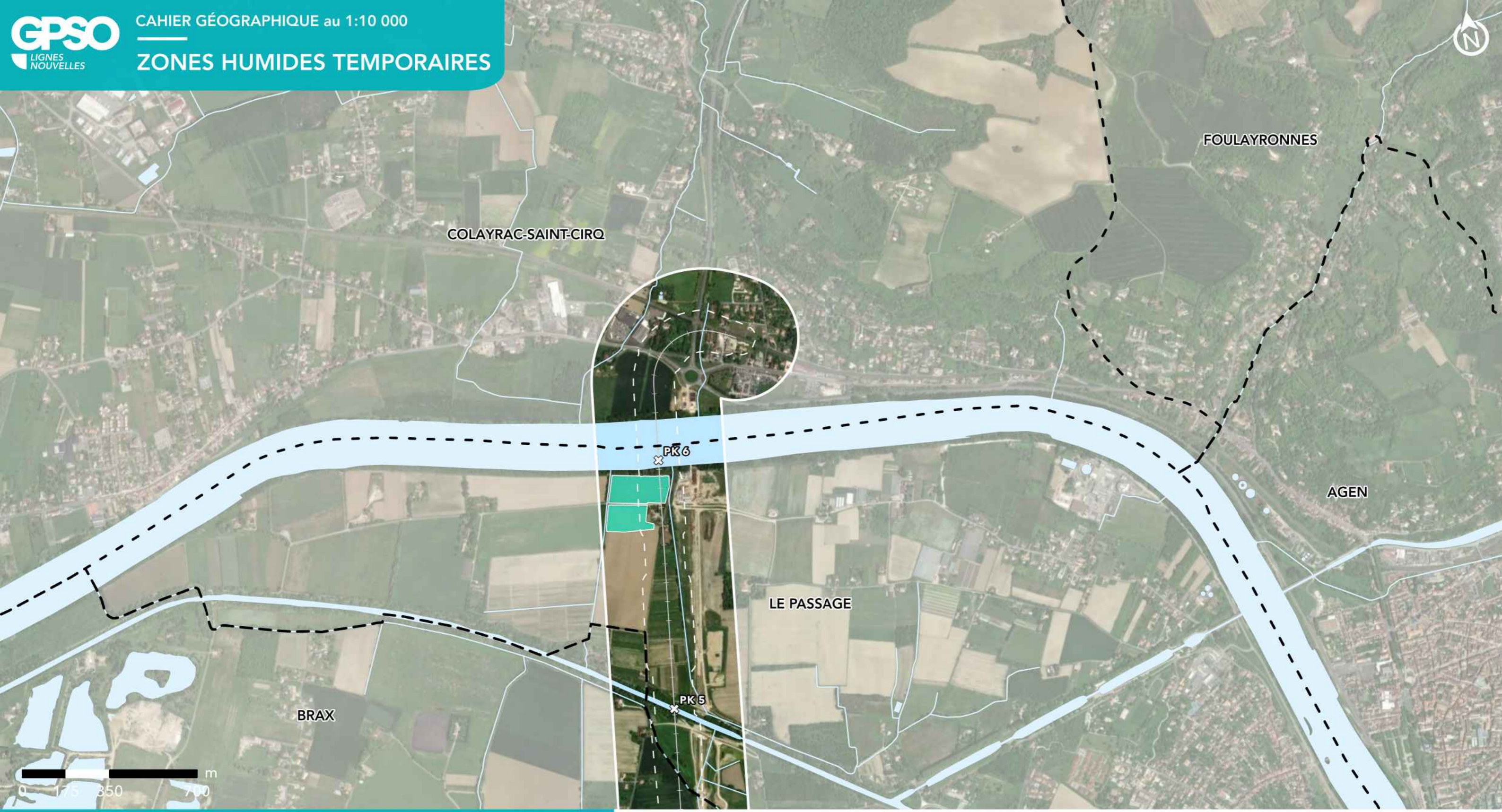
**GPSO - DÉLIMITATION ET CARACTÉRISATION DES ZONES HUMIDES**

**TRONÇON BORDEAUX - TOULOUSE**  
Département du Lot-et-Garonne (47)  
Section 2 - Planche 39/69

**ZONE HUMIDE TEMPORAIRE**

- Attente de fin de mission piézométrique
- Parcelle inaccessible
- Refus de propriétaire
- Nombre de piézomètre insuffisant pour caractériser la ZHT (pour cause de refus de propriétaire)



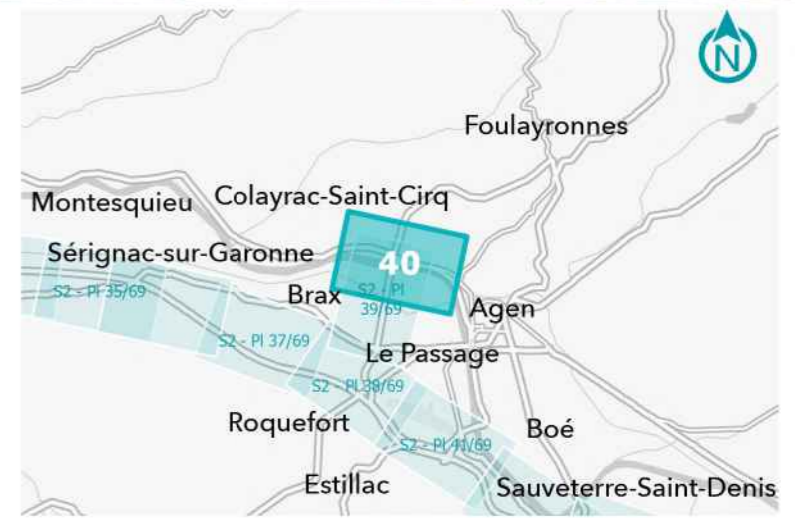


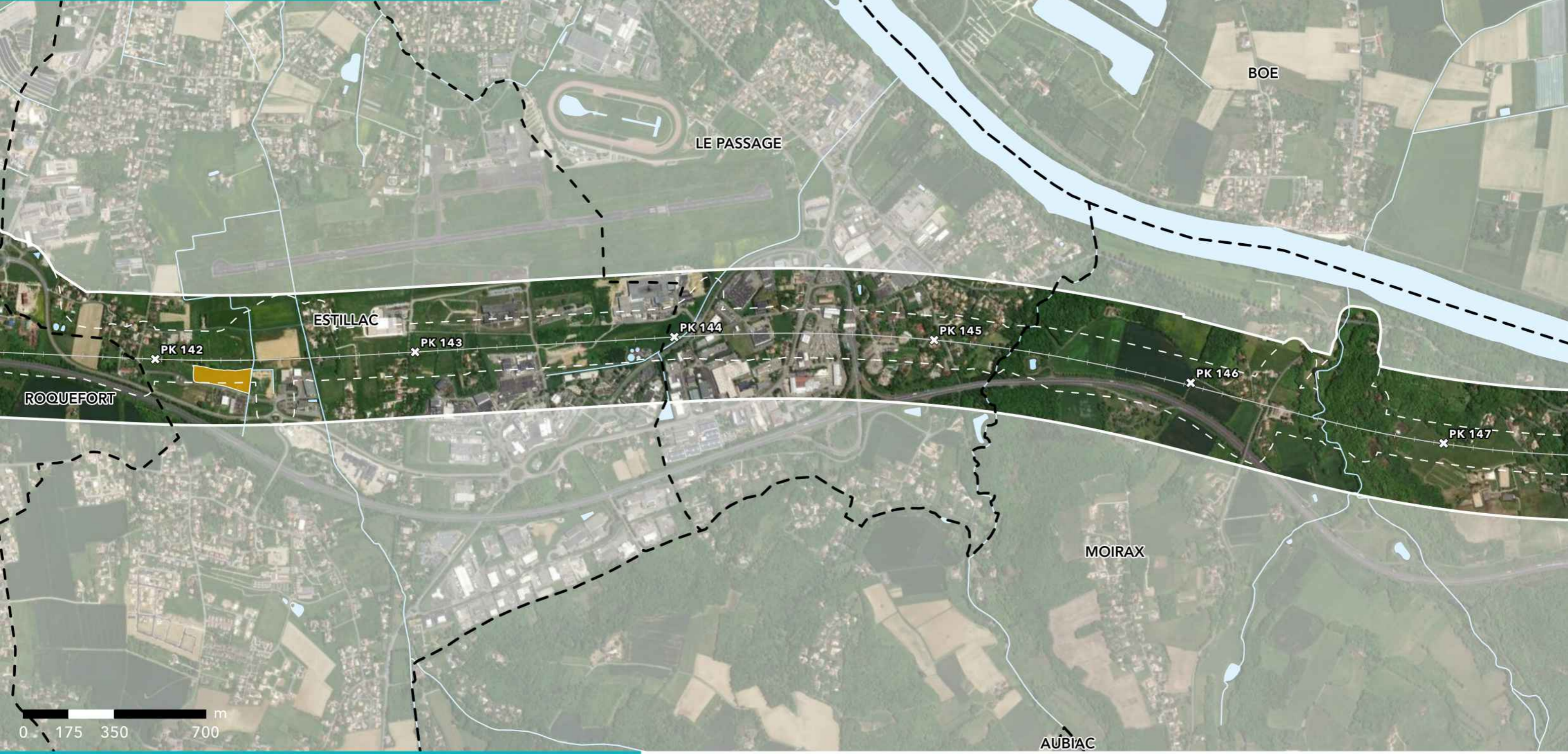
**GPSO - DÉLIMITATION ET CARACTÉRISATION DES ZONES HUMIDES**

**TRONÇON BORDEAUX - TOULOUSE**  
Département du Lot-et-Garonne (47)  
Section 2 - Planche 40/69

**ZONE HUMIDE TEMPORAIRE**

- Attente de fin de mission piézométrique
- Parcelle inaccessible
- Refus de propriétaire
- Nombre de piézomètre insuffisant pour caractériser la ZHT (pour cause de refus de propriétaire)

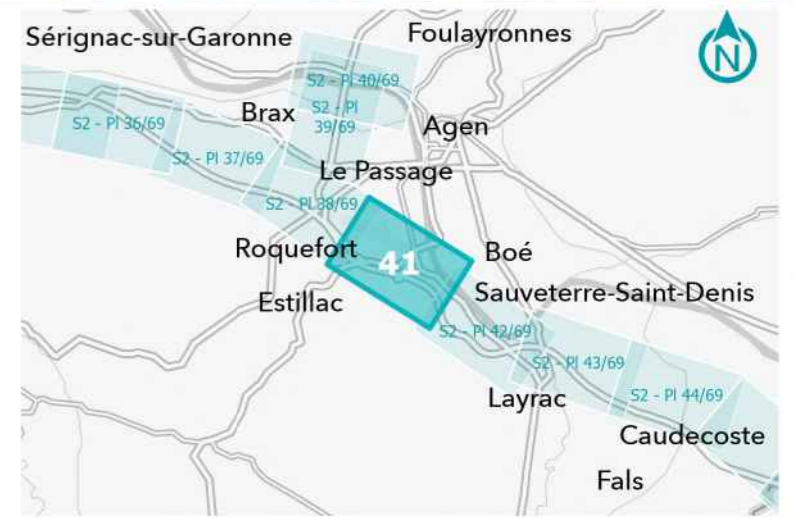


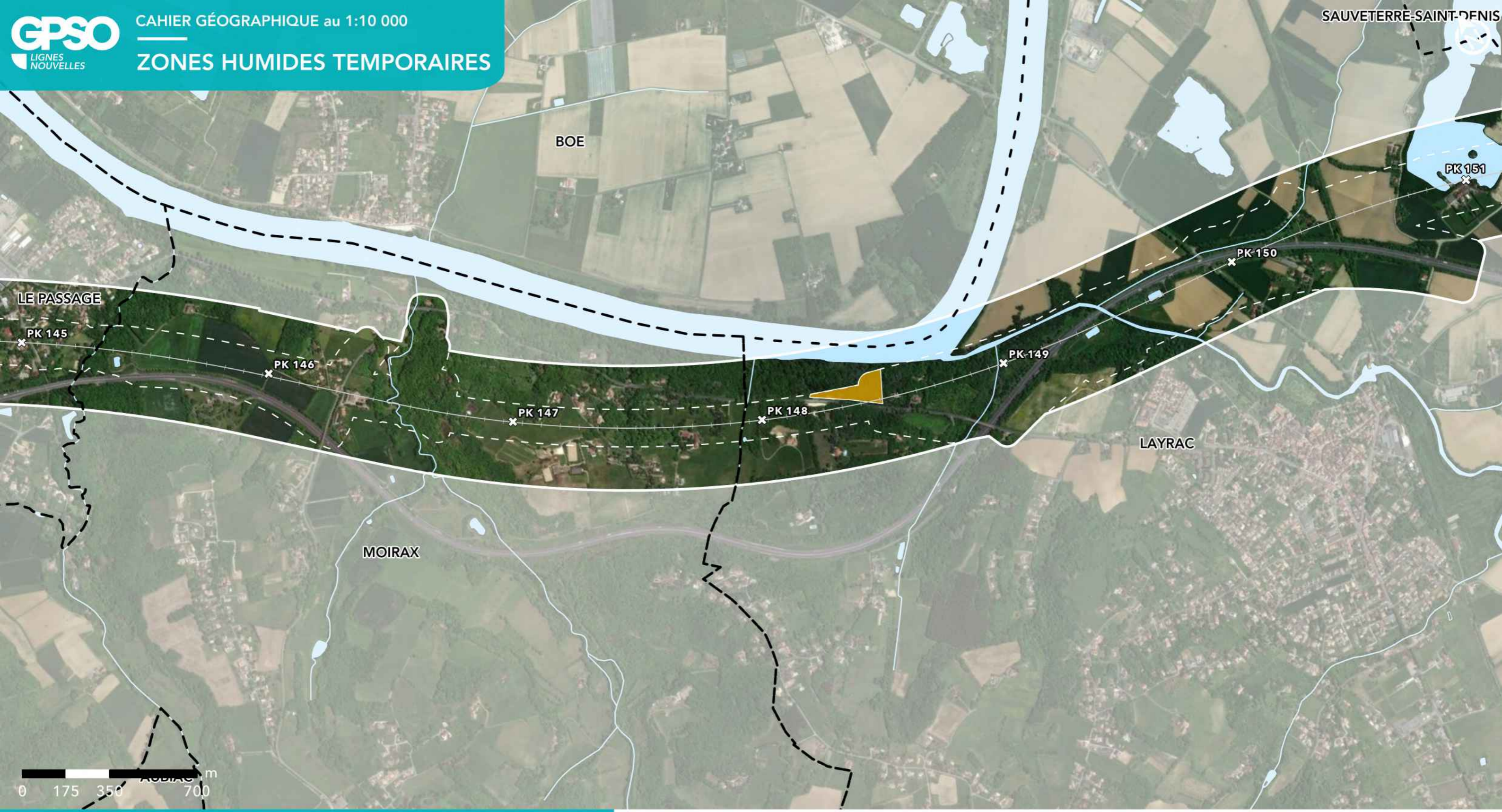


**GPSO - DÉLIMITATION ET CARACTÉRISATION DES ZONES HUMIDES**

**TRONÇON BORDEAUX - TOULOUSE**  
Département du Lot-et-Garonne (47)  
Section 2 - Planche 41/69

- ZONE HUMIDE TEMPORAIRE**
- Attente de fin de mission piézométrique
  - Parcelle inaccessible
  - Refus de propriétaire
  - Nombre de piézomètre insuffisant pour caractériser la ZHT (pour cause de refus de propriétaire)



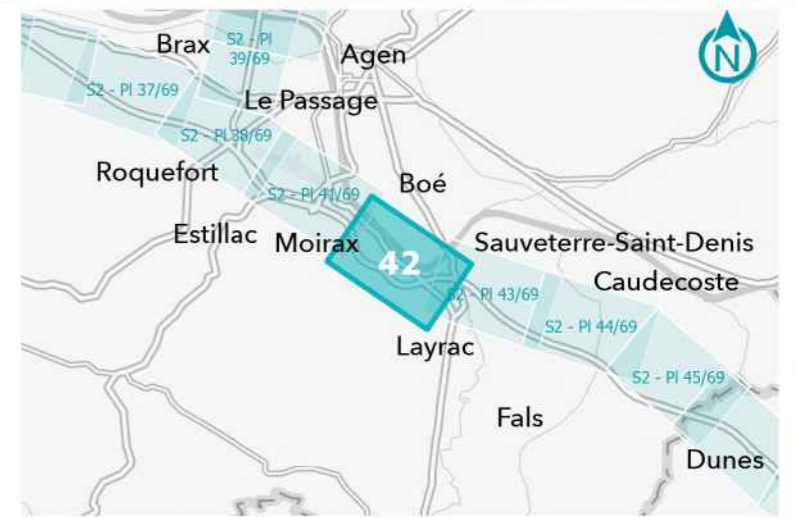


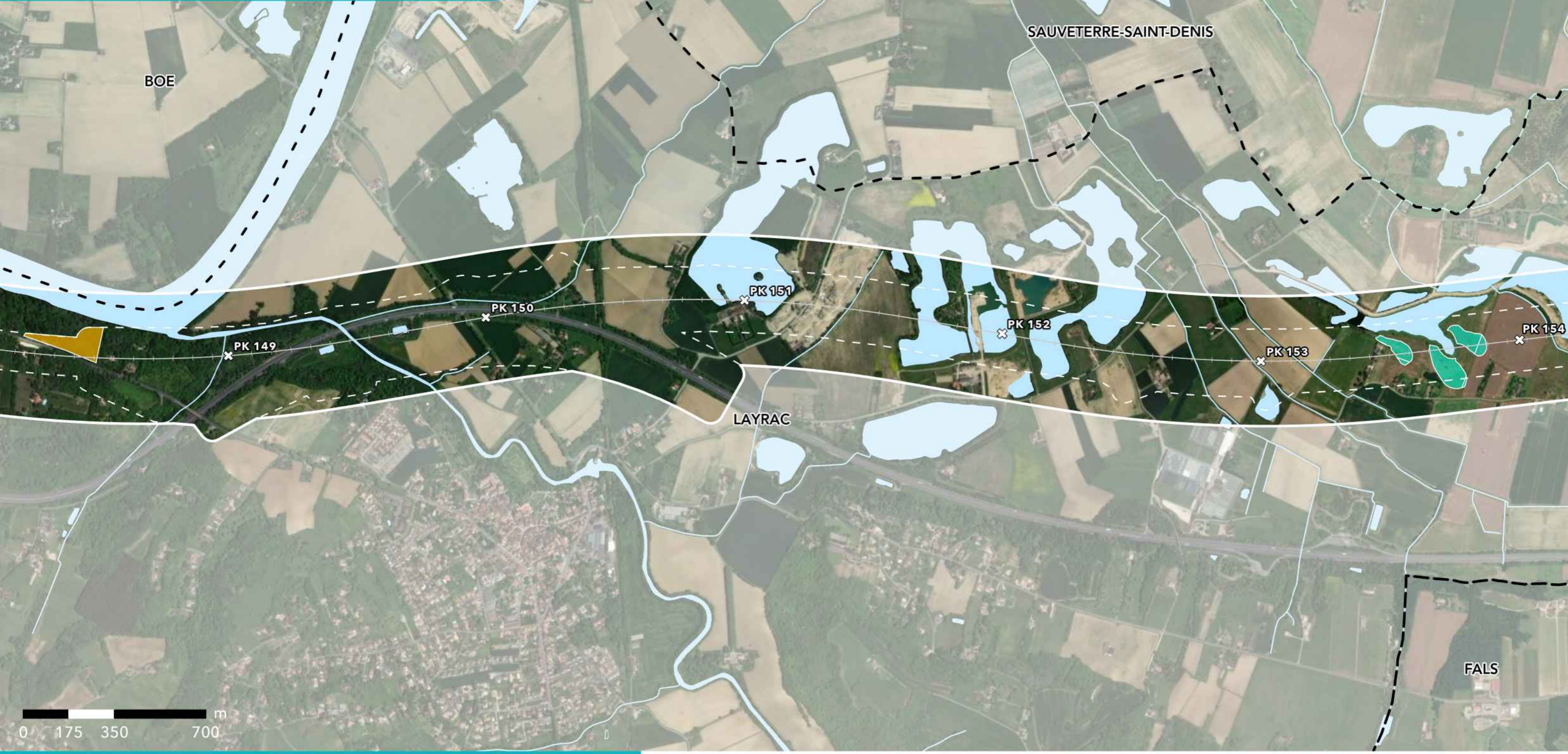
**GPSO - DÉLIMITATION ET CARACTÉRISATION DES ZONES HUMIDES**

**TRONÇON BORDEAUX - TOULOUSE**  
Département du Lot-et-Garonne (47)  
Section 2 - Planche 42/69

**ZONE HUMIDE TEMPORAIRE**

- Attente de fin de mission piézométrique
- Parcelle inaccessible
- Refus de propriétaire
- Nombre de piézomètre insuffisant pour caractériser la ZHT (pour cause de refus de propriétaire)



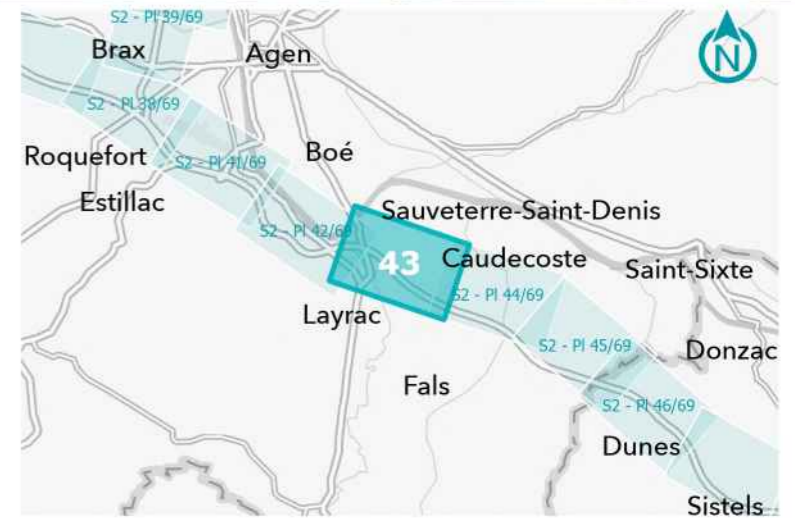


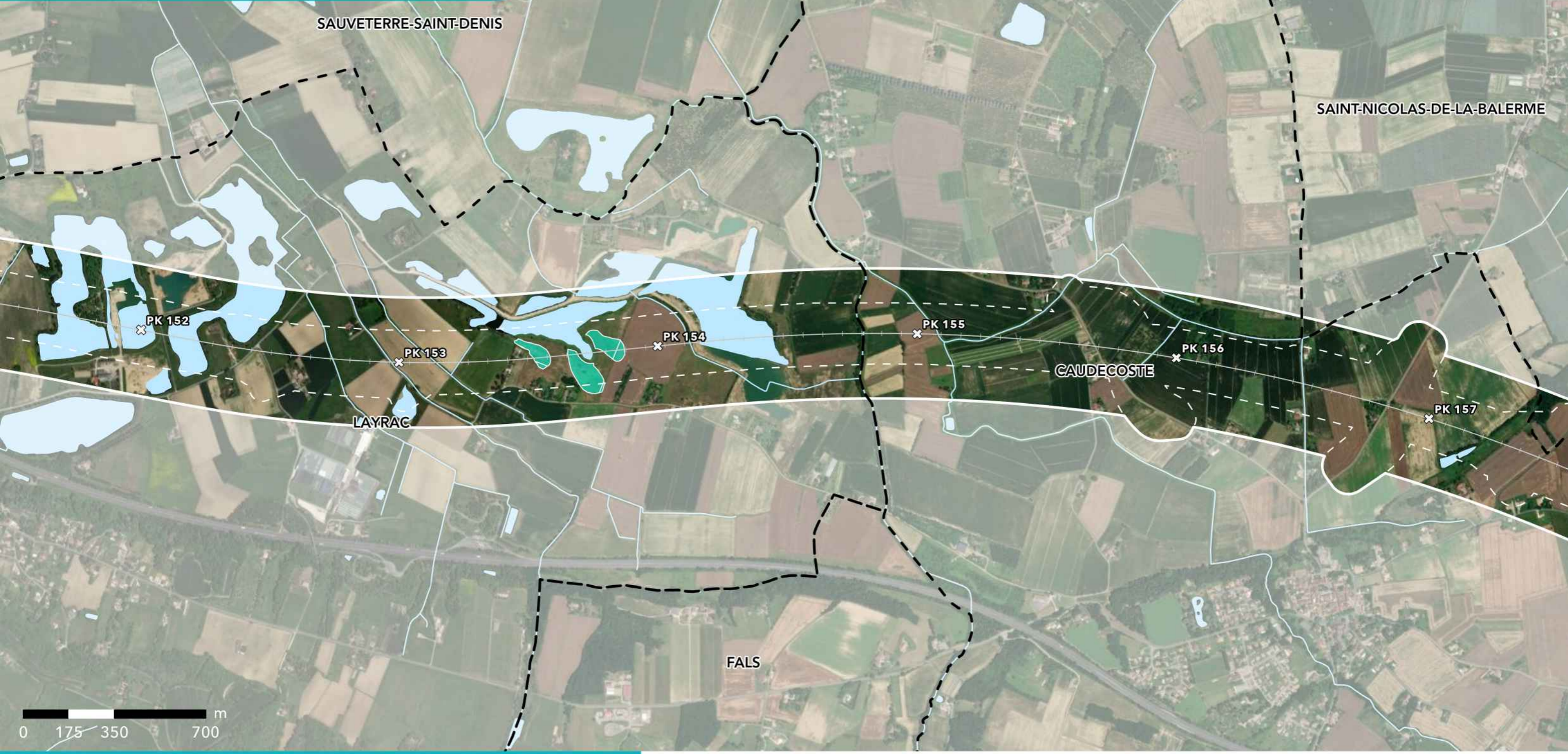
**GPSO - DÉLIMITATION ET CARACTÉRISATION DES ZONES HUMIDES**

**TRONÇON BORDEAUX - TOULOUSE**  
Département du Lot-et-Garonne (47)  
Section 2 - Planche 43/69

**ZONE HUMIDE TEMPORAIRE**

- Attente de fin de mission piézométrique
- Parcelle inaccessible
- Refus de propriétaire
- Nombre de piézomètre insuffisant pour caractériser la ZHT (pour cause de refus de propriétaire)



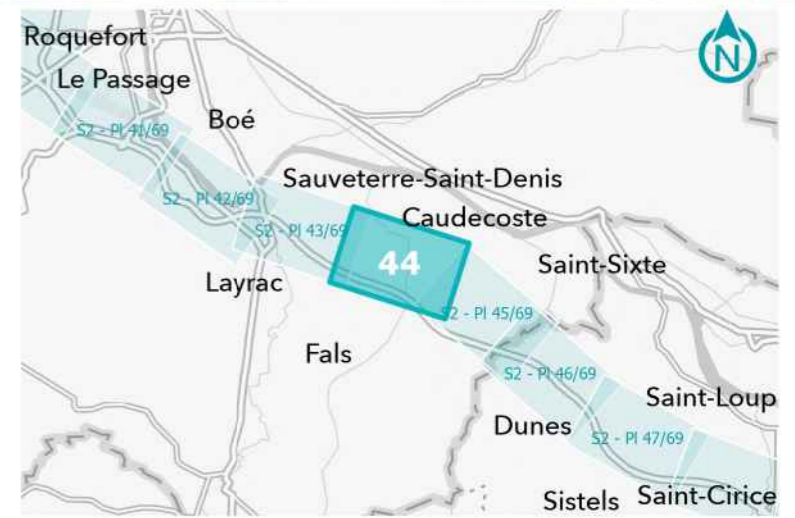


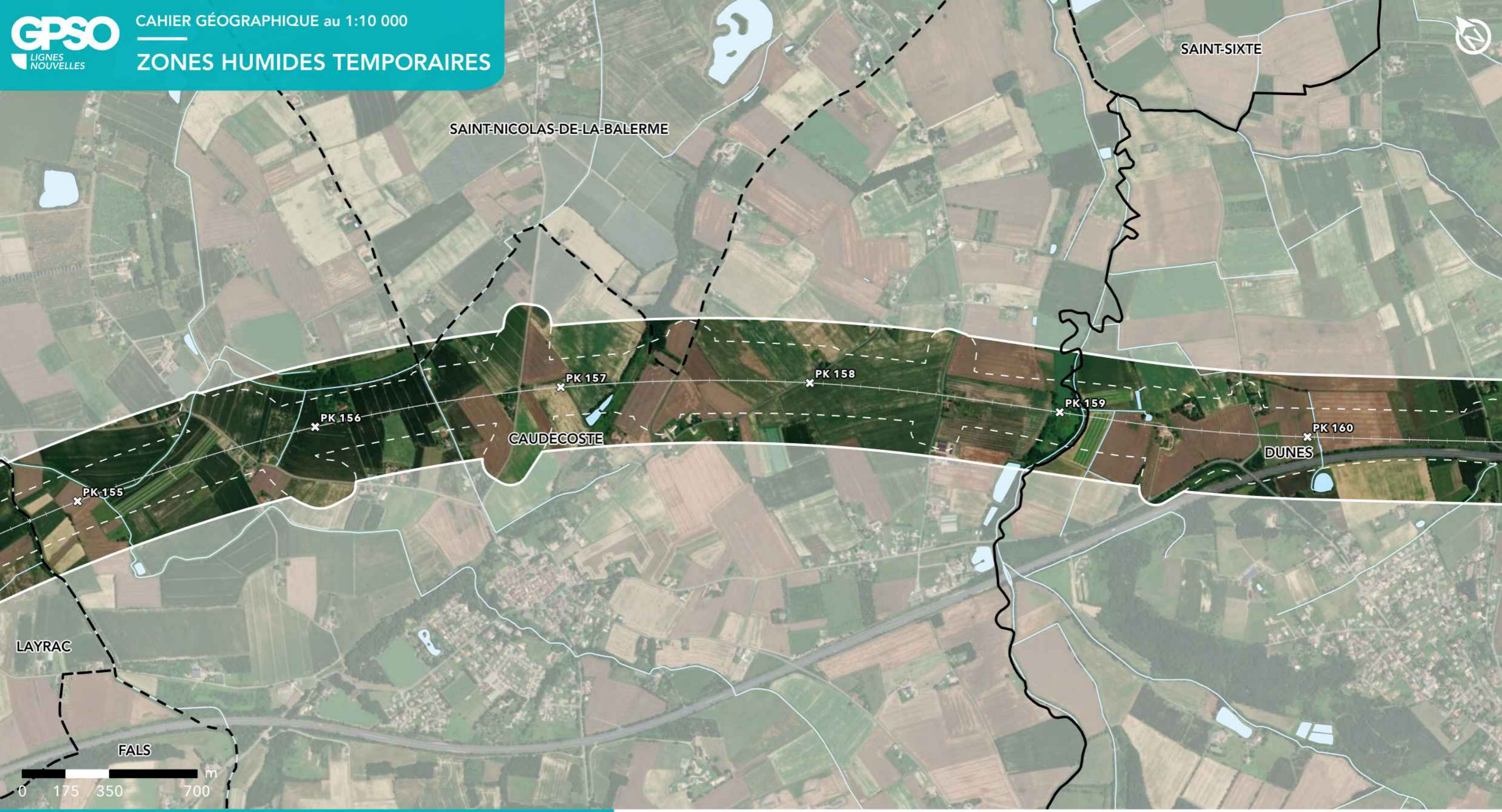
**GPSO - DÉLIMITATION ET CARACTÉRISATION DES ZONES HUMIDES**

**TRONÇON BORDEAUX - TOULOUSE**  
Département du Lot-et-Garonne (47)  
Section 2 - Planche 44/69

**ZONE HUMIDE TEMPORAIRE**

- Attente de fin de mission piézométrique
- Parcelle inaccessible
- Refus de propriétaire
- Nombre de piézomètre insuffisant pour caractériser la ZHT (pour cause de refus de propriétaire)



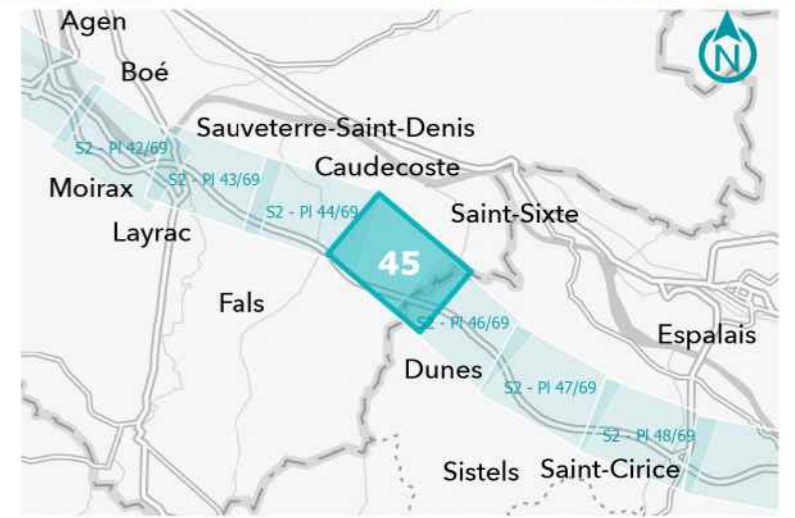


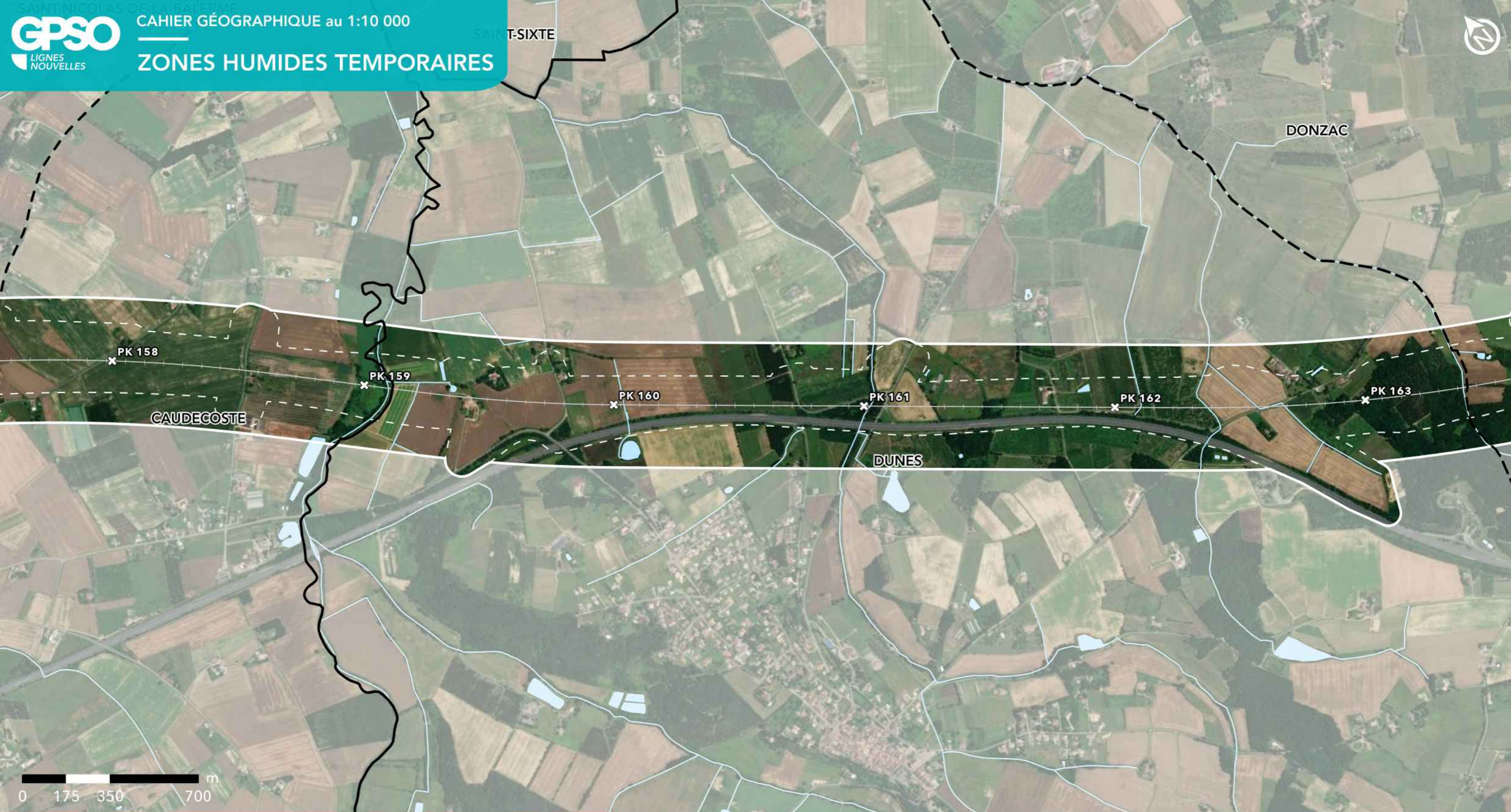
**GPSO - DÉLIMITATION ET CARACTÉRISATION DES ZONES HUMIDES**

**TRONÇON BORDEAUX - TOULOUSE**  
Départements du Lot-et-Garonne et du Tarn-et-Garonne (47/82)  
Section 2 - Planche 45/69

**ZONE HUMIDE TEMPORAIRE**

- Attente de fin de mission piézométrique
- Parcelle inaccessible
- Refus de propriétaire
- Nombre de piézomètre insuffisant pour caractériser la ZHT (pour cause de refus de propriétaire)

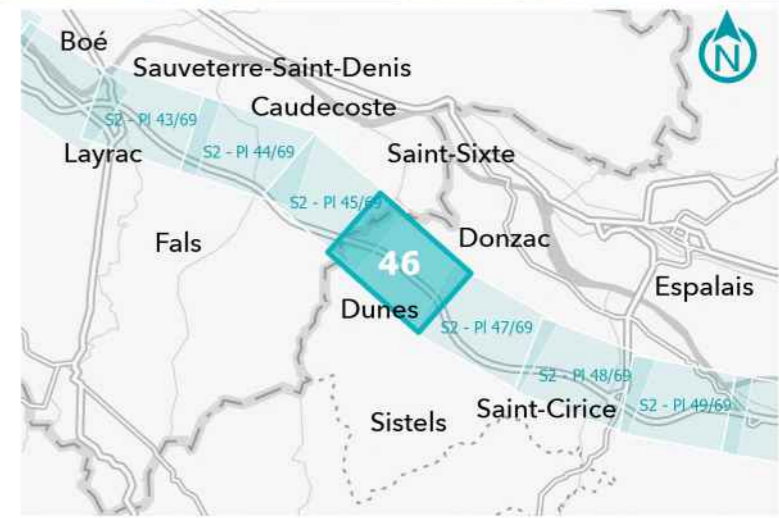


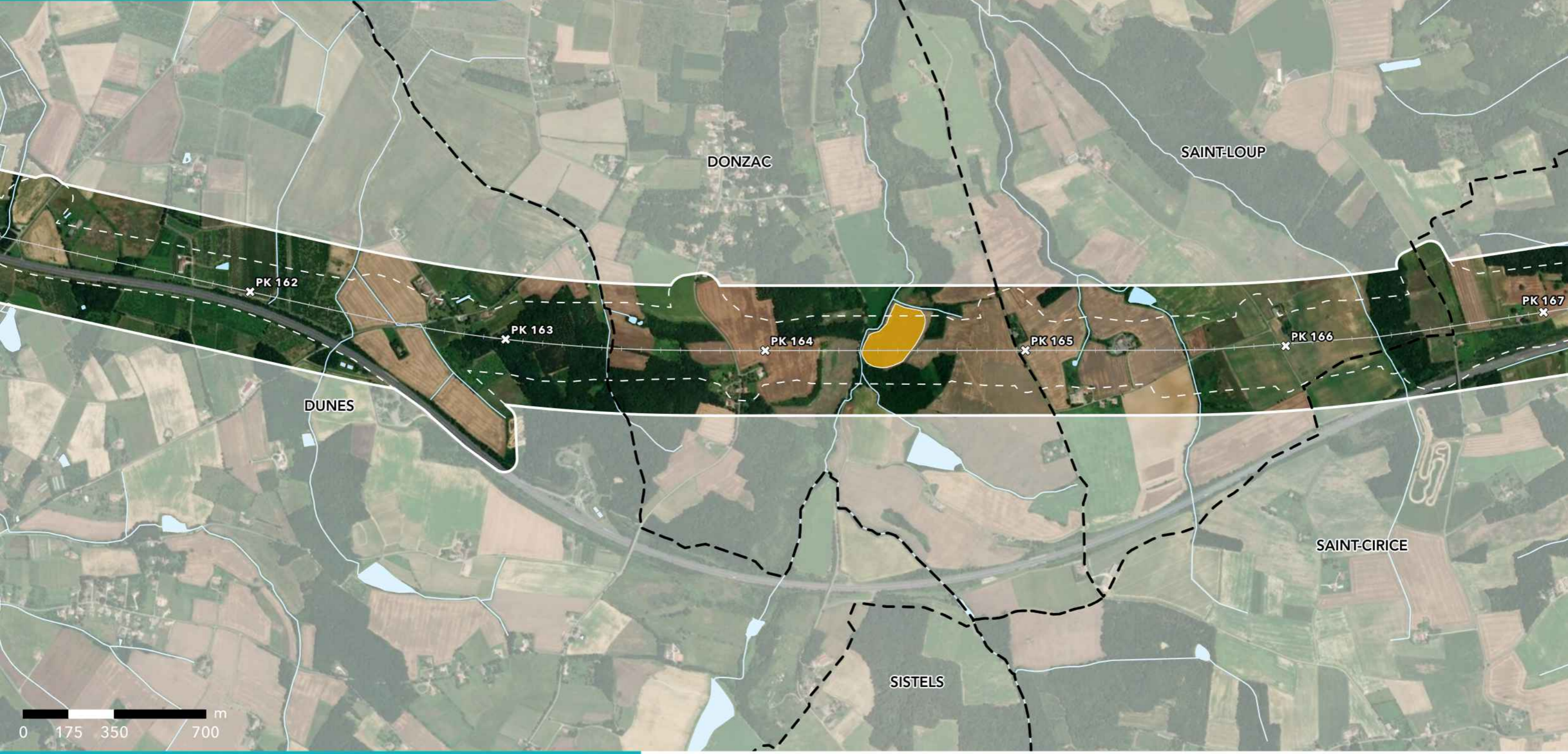


**GPSO - DÉLIMITATION ET CARACTÉRISATION DES ZONES HUMIDES**

**TRONÇON BORDEAUX - TOULOUSE**  
Départements du Lot-et-Garonne et du Tarn-et-Garonne (47/82)  
Section 2 - Planche 46/69

- ZONE HUMIDE TEMPORAIRE**
- Attente de fin de mission piézométrique
  - Parcelle inaccessible
  - Refus de propriétaire
  - Nombre de piézomètre insuffisant pour caractériser la ZHT (pour cause de refus de propriétaire)



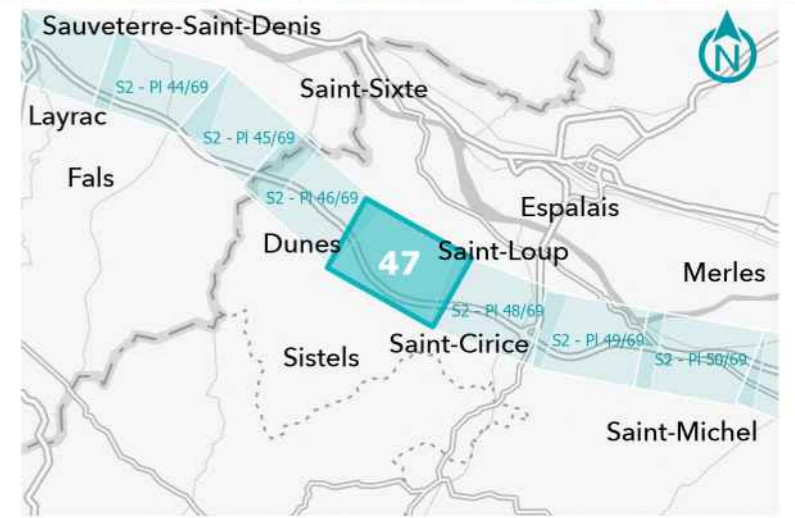


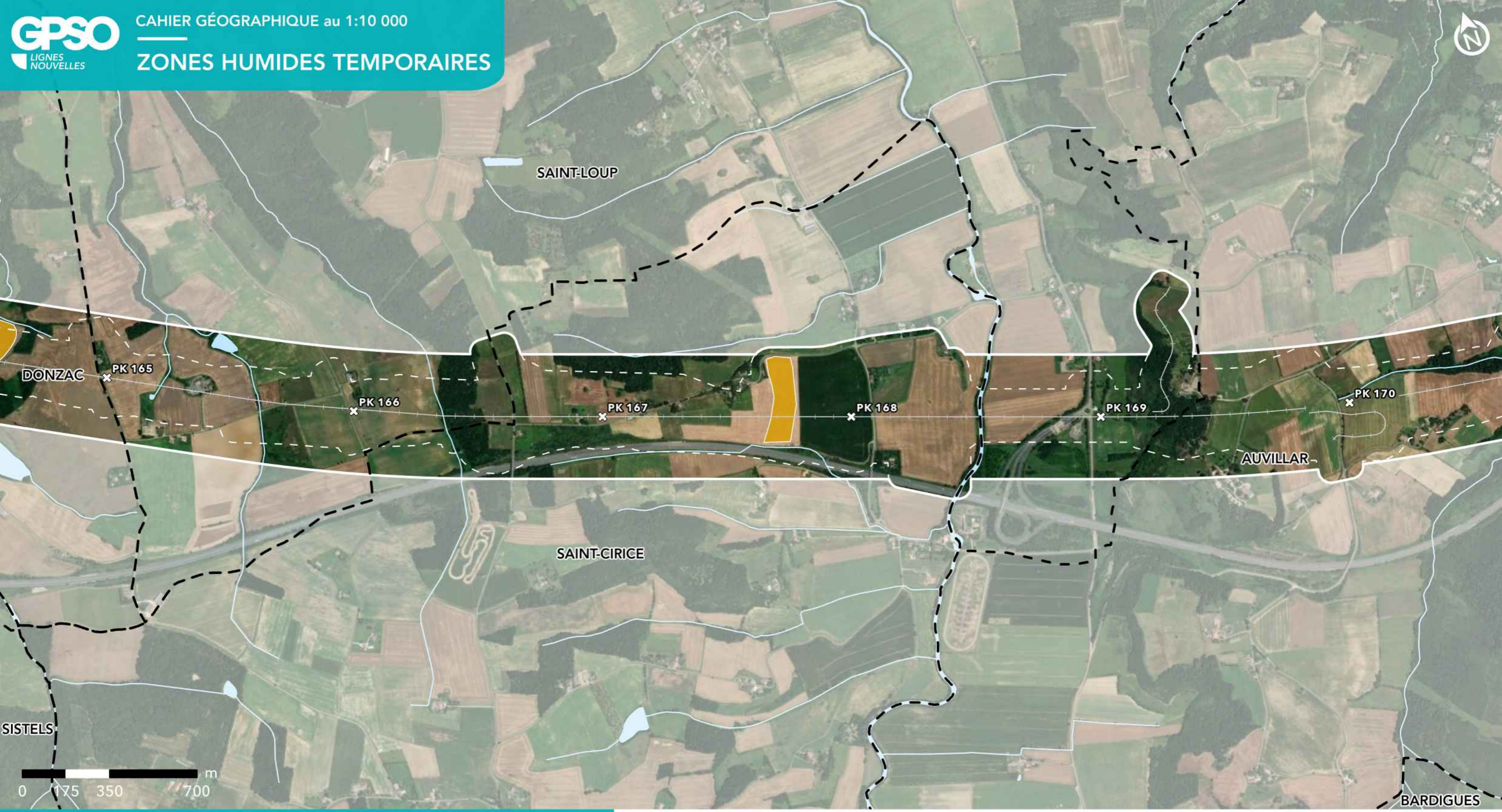
**GPSO - DÉLIMITATION ET CARACTÉRISATION DES ZONES HUMIDES**

**TRONÇON BORDEAUX - TOULOUSE**  
Département du Tarn-et-Garonne (82)  
Section 2 - Planche 47/69

**ZONE HUMIDE TEMPORAIRE**

- Attente de fin de mission piézométrique
- Parcelle inaccessible
- Refus de propriétaire
- Nombre de piézomètre insuffisant pour caractériser la ZHT (pour cause de refus de propriétaire)



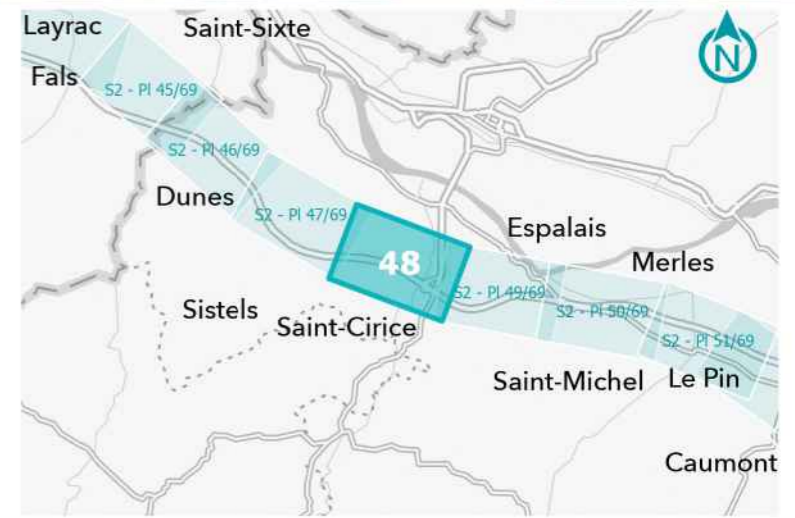


**GPSO - DÉLIMITATION ET CARACTÉRISATION DES ZONES HUMIDES**

**TRONÇON BORDEAUX - TOULOUSE**  
Département du Tarn-et-Garonne (82)  
Section 2 - Planche 48/69

**ZONE HUMIDE TEMPORAIRE**

- Attente de fin de mission piézométrique
- Parcelle inaccessible
- Refus de propriétaire
- Nombre de piézomètre insuffisant pour caractériser la ZHT (pour cause de refus de propriétaire)



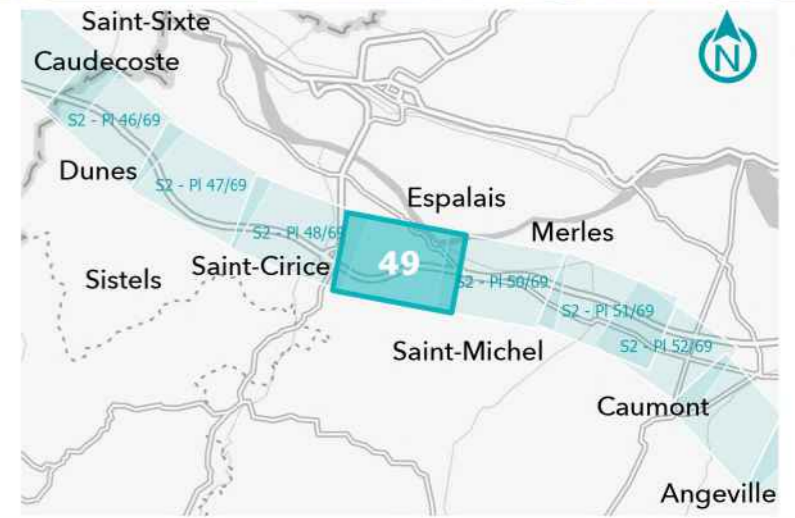


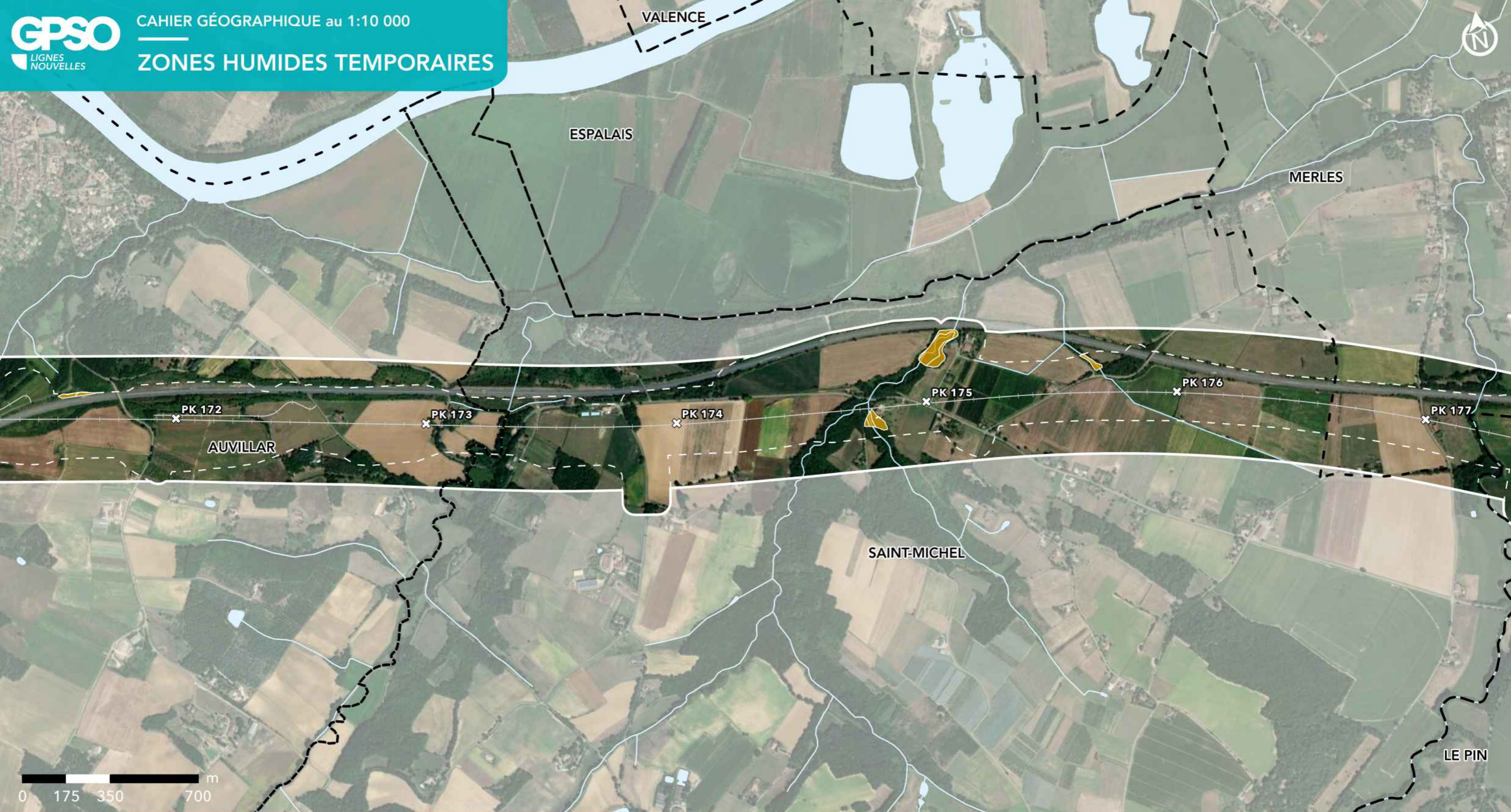
**GPSO - DÉLIMITATION ET CARACTÉRISATION DES ZONES HUMIDES**

**TRONÇON BORDEAUX - TOULOUSE**  
Département du Tarn-et-Garonne (82)  
Section 2 - Planche 49/69

**ZONE HUMIDE TEMPORAIRE**

- Attente de fin de mission piézométrique
- Parcelle inaccessible
- Refus de propriétaire
- Nombre de piézomètre insuffisant pour caractériser la ZHT (pour cause de refus de propriétaire)



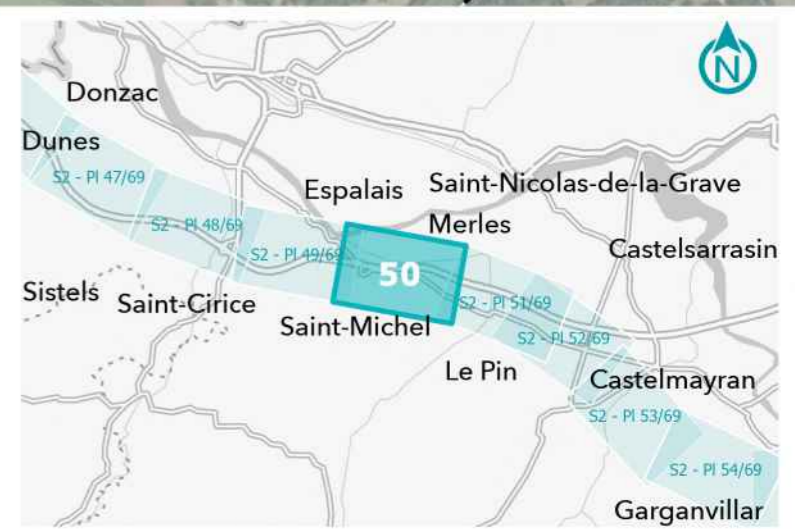


**GPSO - DÉLIMITATION ET CARACTÉRISATION DES ZONES HUMIDES**

**TRONÇON BORDEAUX - TOULOUSE**  
Département du Tarn-et-Garonne (82)  
Section 2 - Planche 50/69

**ZONE HUMIDE TEMPORAIRE**

- Attente de fin de mission piézométrique
- Parcelle inaccessible
- Refus de propriétaire
- Nombre de piézomètre insuffisant pour caractériser la ZHT (pour cause de refus de propriétaire)



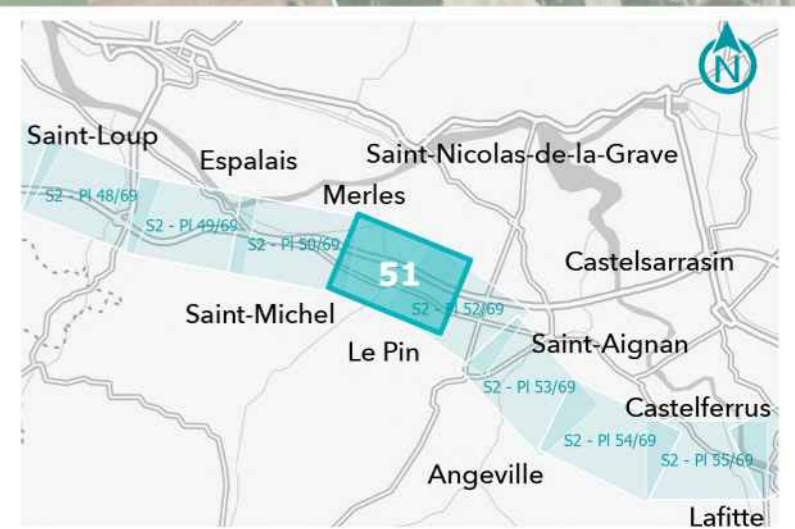


**GPSO - DÉLIMITATION ET CARACTÉRISATION DES ZONES HUMIDES**

**TRONÇON BORDEAUX - TOULOUSE**  
Département du Tarn-et-Garonne (82)  
Section 2 - Planche 51/69

**ZONE HUMIDE TEMPORAIRE**

- Attente de fin de mission piézométrique
- Parcelle inaccessible
- Refus de propriétaire
- Nombre de piézomètre insuffisant pour caractériser la ZHT (pour cause de refus de propriétaire)



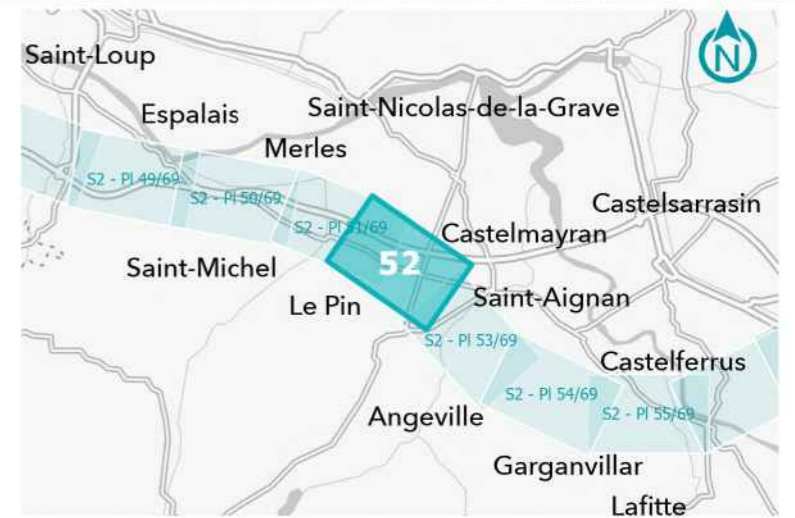


**GPSO - DÉLIMITATION ET CARACTÉRISATION DES ZONES HUMIDES**

**TRONÇON BORDEAUX - TOULOUSE**  
Département du Tarn-et-Garonne (82)  
Section 2 - Planche 52/69

**ZONE HUMIDE TEMPORAIRE**

- Attente de fin de mission piézométrique
- Parcelle inaccessible
- Refus de propriétaire
- Nombre de piézomètre insuffisant pour caractériser la ZHT (pour cause de refus de propriétaire)



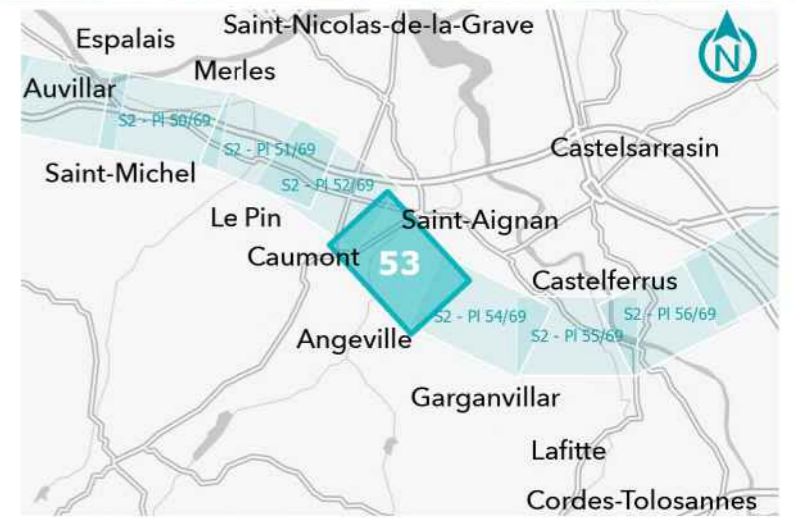


**GPSO - DÉLIMITATION ET CARACTÉRISATION DES ZONES HUMIDES**

**TRONÇON BORDEAUX - TOULOUSE**  
Département du Tarn-et-Garonne (82)  
Section 2 - Planche 53/69

**ZONE HUMIDE TEMPORAIRE**

- Attente de fin de mission piézométrique
- Parcelle inaccessible
- Refus de propriétaire
- Nombre de piézomètre insuffisant pour caractériser la ZHT (pour cause de refus de propriétaire)



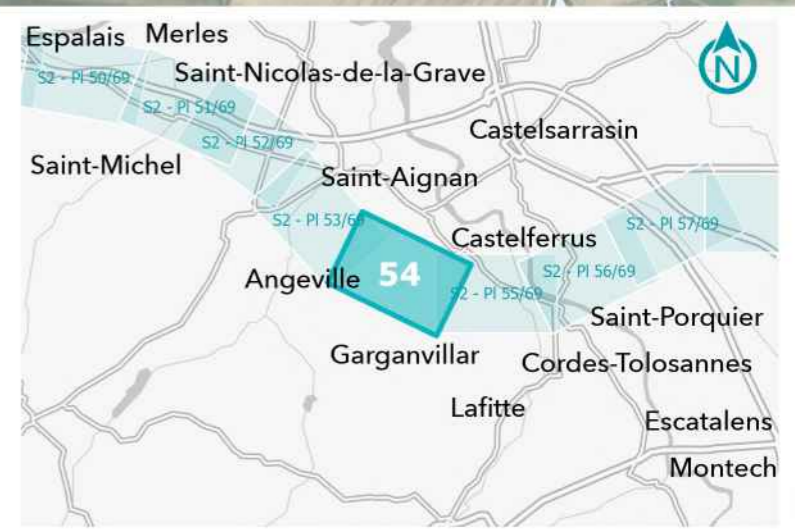


**GPSO - DÉLIMITATION ET CARACTÉRISATION DES ZONES HUMIDES**

**TRONÇON BORDEAUX - TOULOUSE**  
Département du Tarn-et-Garonne (82)  
Section 2 - Planche 54/69

**ZONE HUMIDE TEMPORAIRE**

- Attente de fin de mission piézométrique
- Parcelle inaccessible
- Refus de propriétaire
- Nombre de piézomètre insuffisant pour caractériser la ZHT (pour cause de refus de propriétaire)



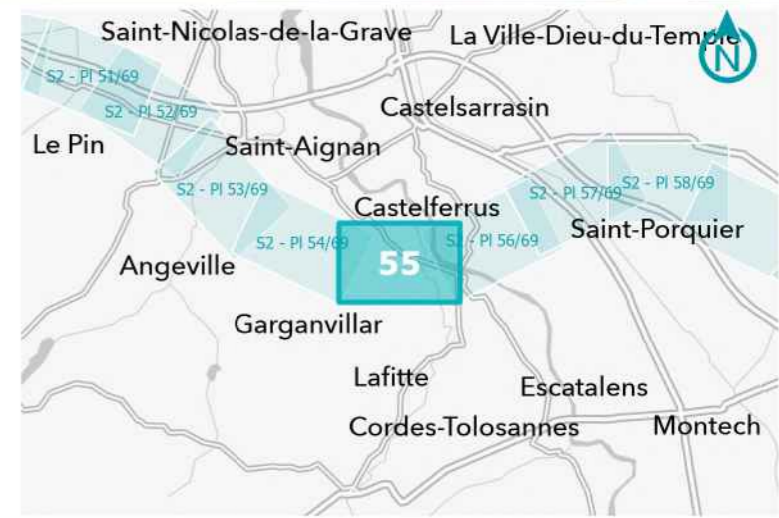


**GPSO - DÉLIMITATION ET CARACTÉRISATION DES ZONES HUMIDES**

**TRONÇON BORDEAUX - TOULOUSE**  
Département du Tarn-et-Garonne (82)  
Section 2 - Planche 55/69

**ZONE HUMIDE TEMPORAIRE**

- Attente de fin de mission piézométrique
- Parcelle inaccessible
- Refus de propriétaire
- Nombre de piézomètre insuffisant pour caractériser la ZHT (pour cause de refus de propriétaire)



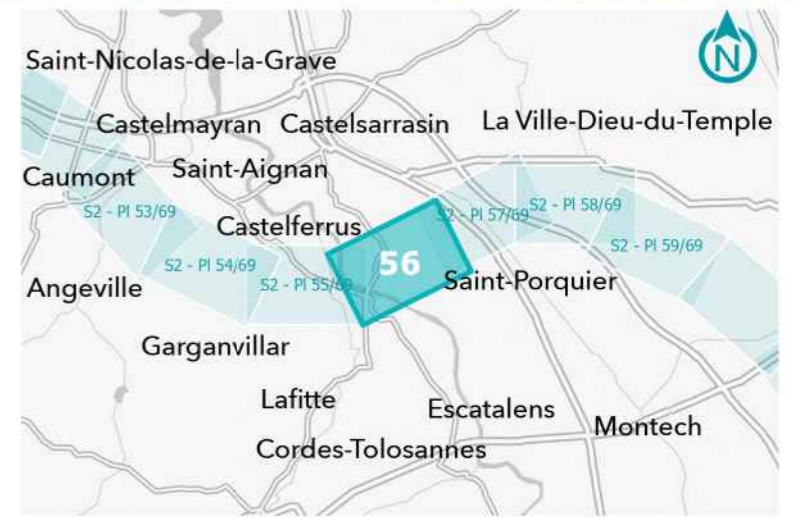


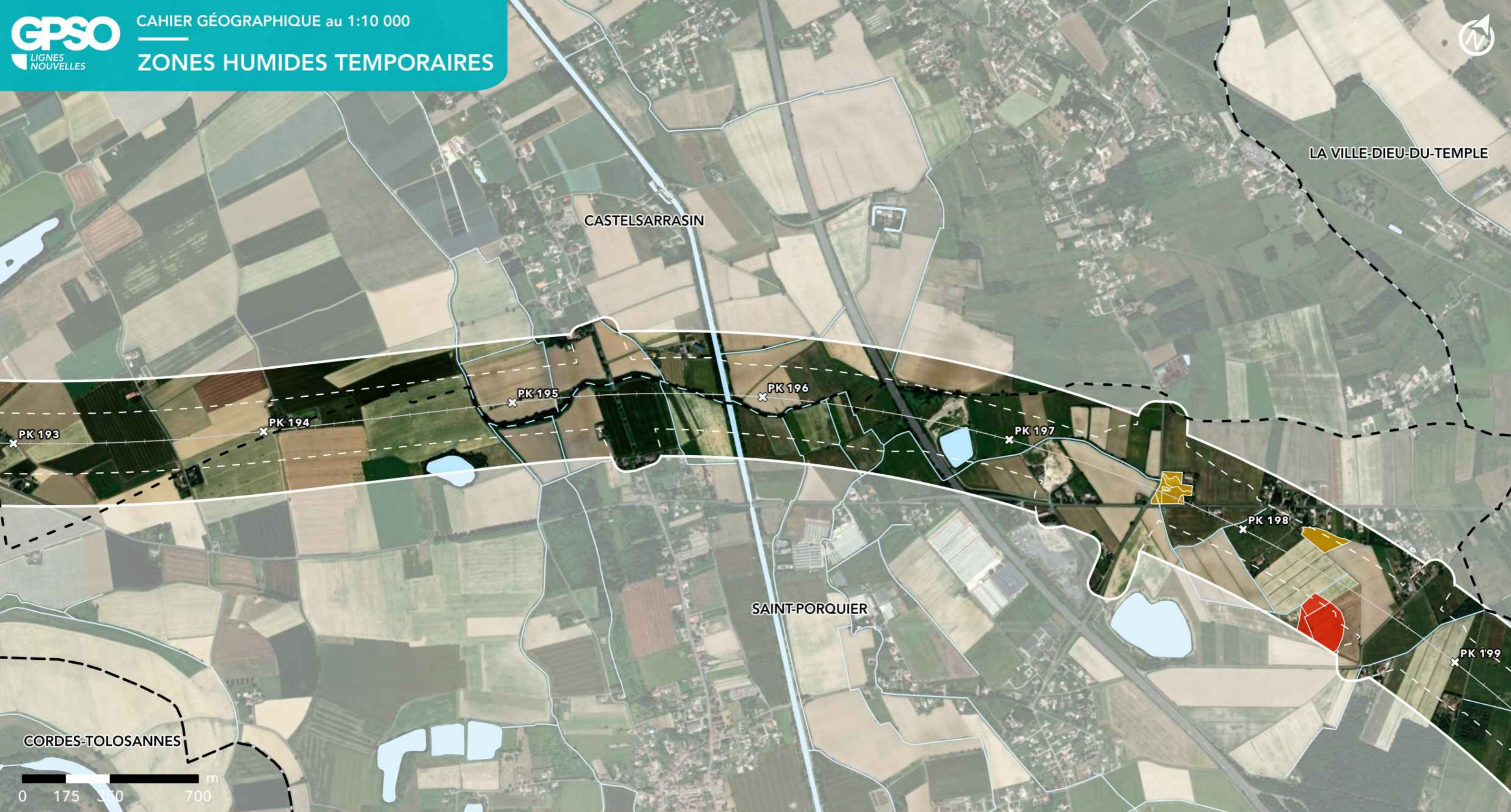
**GPSO - DÉLIMITATION ET CARACTÉRISATION DES ZONES HUMIDES**

**TRONÇON BORDEAUX - TOULOUSE**  
Département du Tarn-et-Garonne (82)  
Section 2 - Planche 56/69

**ZONE HUMIDE TEMPORAIRE**

- Attente de fin de mission piézométrique
- Parcelle inaccessible
- Refus de propriétaire
- Nombre de piézomètre insuffisant pour caractériser la ZHT (pour cause de refus de propriétaire)



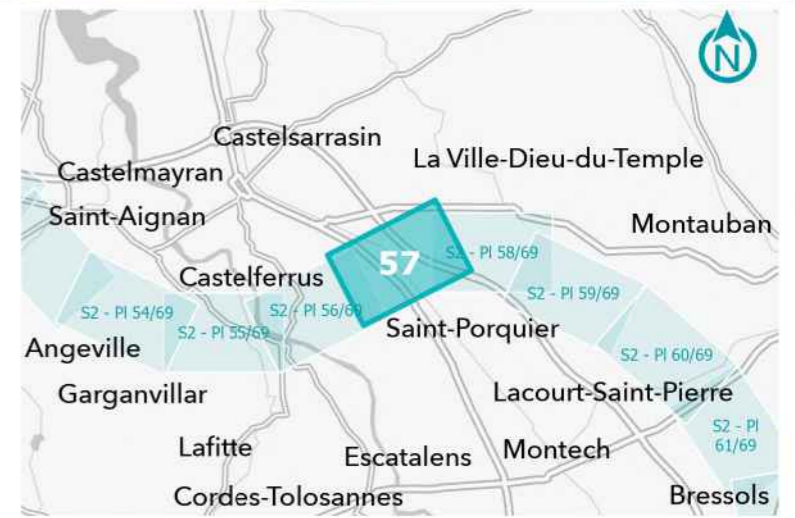


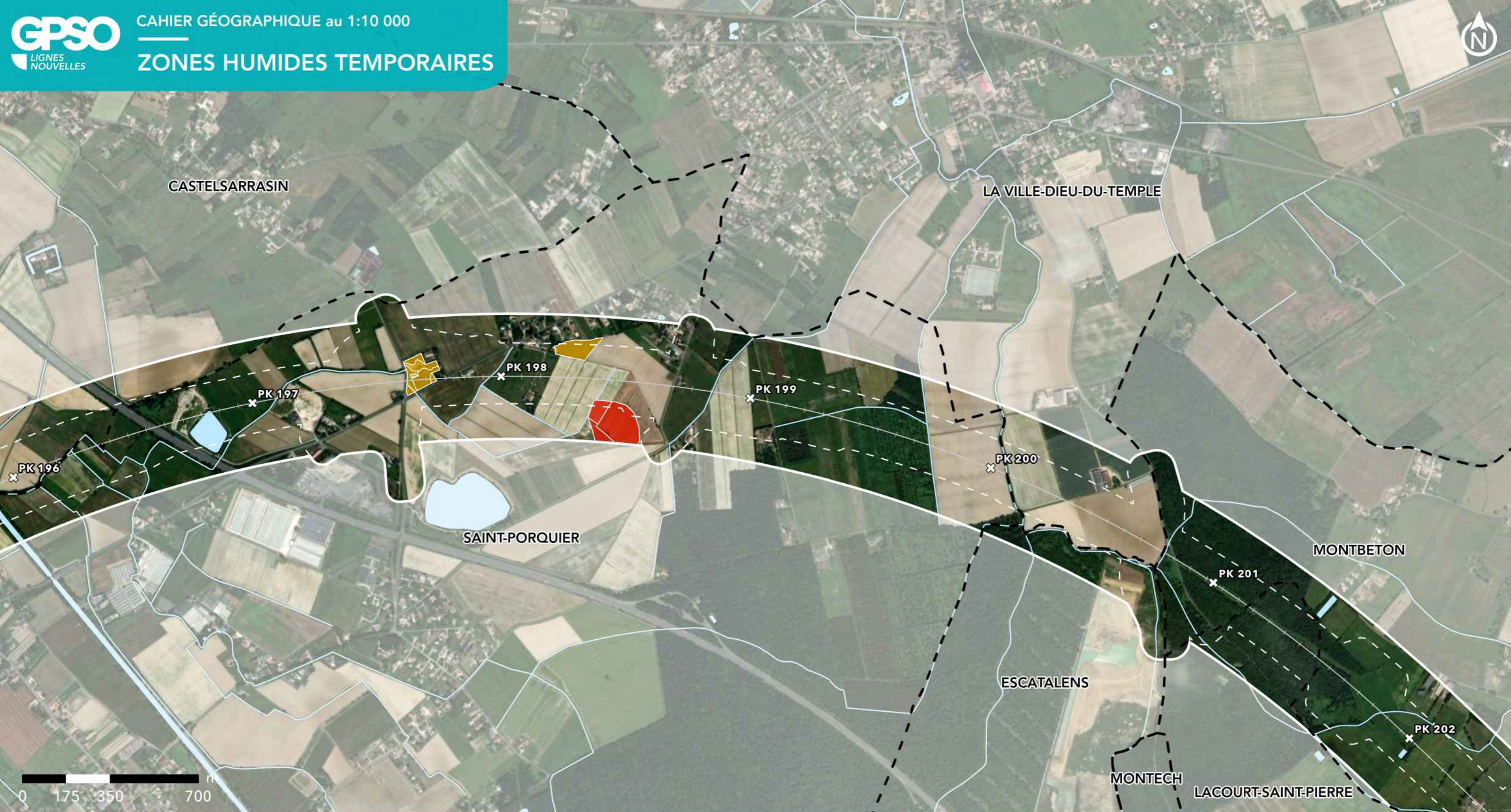
**GPSO - DÉLIMITATION ET CARACTÉRISATION DES ZONES HUMIDES**

**TRONÇON BORDEAUX - TOULOUSE**  
Département du Tarn-et-Garonne (82)  
Section 2 - Planche 57/69

**ZONE HUMIDE TEMPORAIRE**

- Attente de fin de mission piézométrique
- Parcelle inaccessible
- Refus de propriétaire
- Nombre de piézomètre insuffisant pour caractériser la ZHT (pour cause de refus de propriétaire)





**GPSO - DÉLIMITATION ET CARACTÉRISATION DES ZONES HUMIDES**

**TRONÇON BORDEAUX - TOULOUSE**  
Département du Tarn-et-Garonne (82)  
Section 2 - Planche 58/69

**ZONE HUMIDE TEMPORAIRE**

- Attente de fin de mission piézométrique
- Parcelle inaccessible
- Refus de propriétaire
- Nombre de piézomètre insuffisant pour caractériser la ZHT (pour cause de refus de propriétaire)



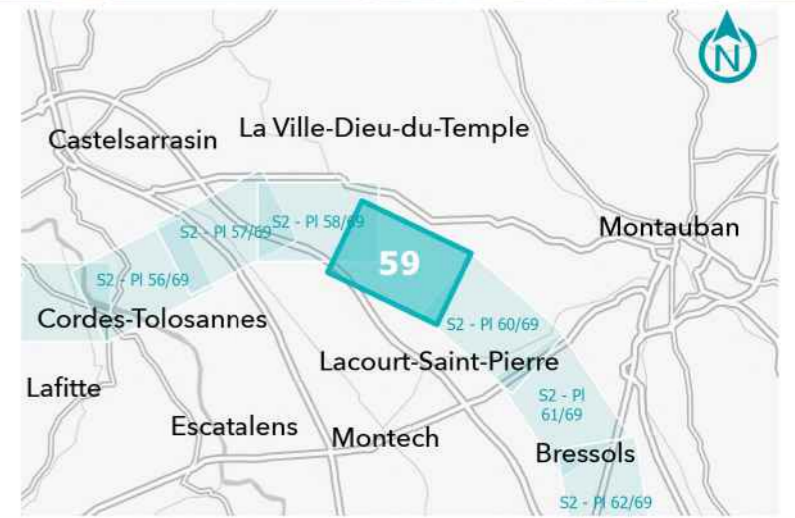


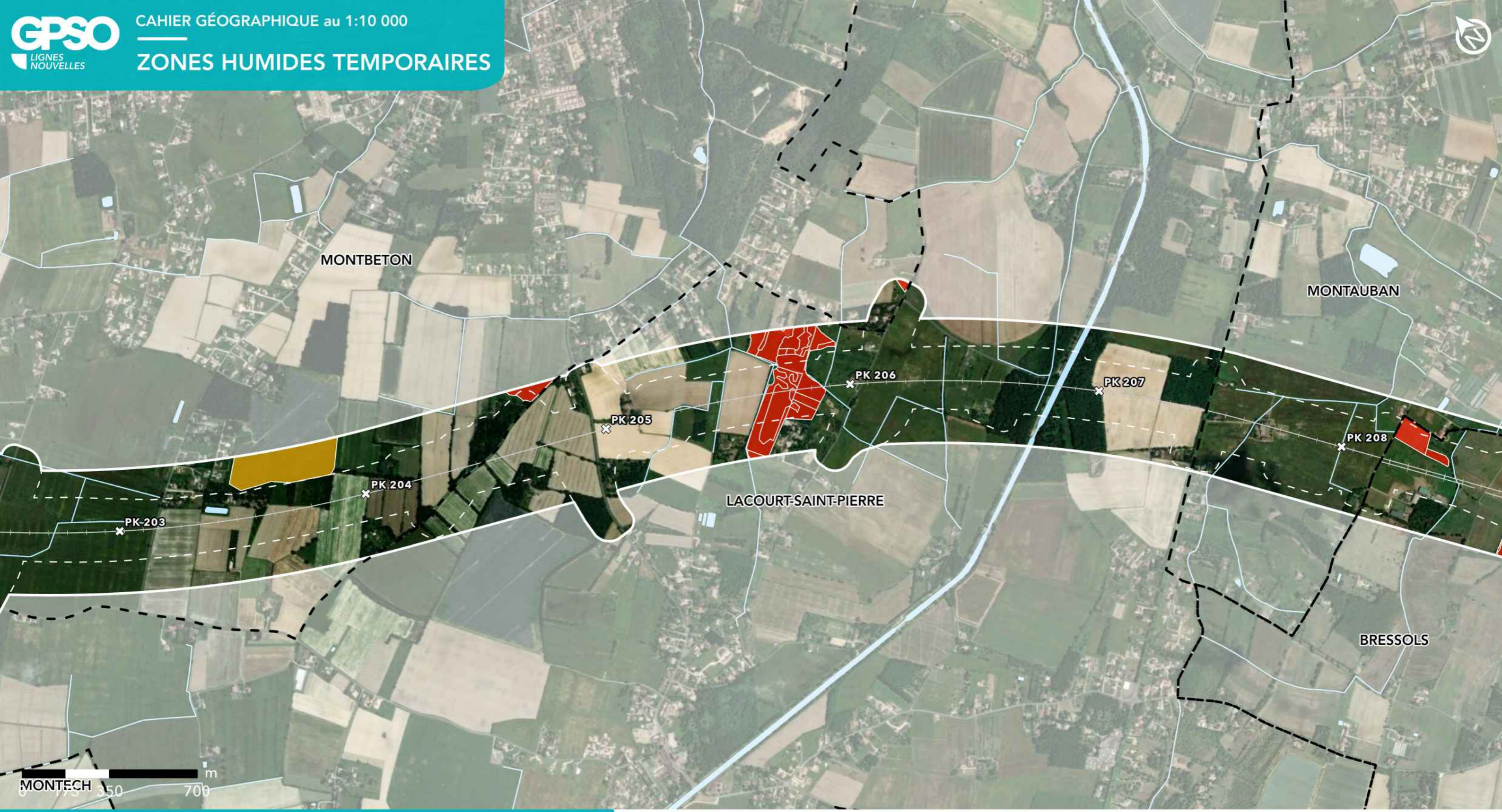
**GPSO - DÉLIMITATION ET CARACTÉRISATION DES ZONES HUMIDES**

**TRONÇON BORDEAUX - TOULOUSE**  
Département du Tarn-et-Garonne (82)  
Section 2 - Planche 59/69

**ZONE HUMIDE TEMPORAIRE**

- Attente de fin de mission piézométrique
- Parcelle inaccessible
- Refus de propriétaire
- Nombre de piézomètre insuffisant pour caractériser la ZHT (pour cause de refus de propriétaire)





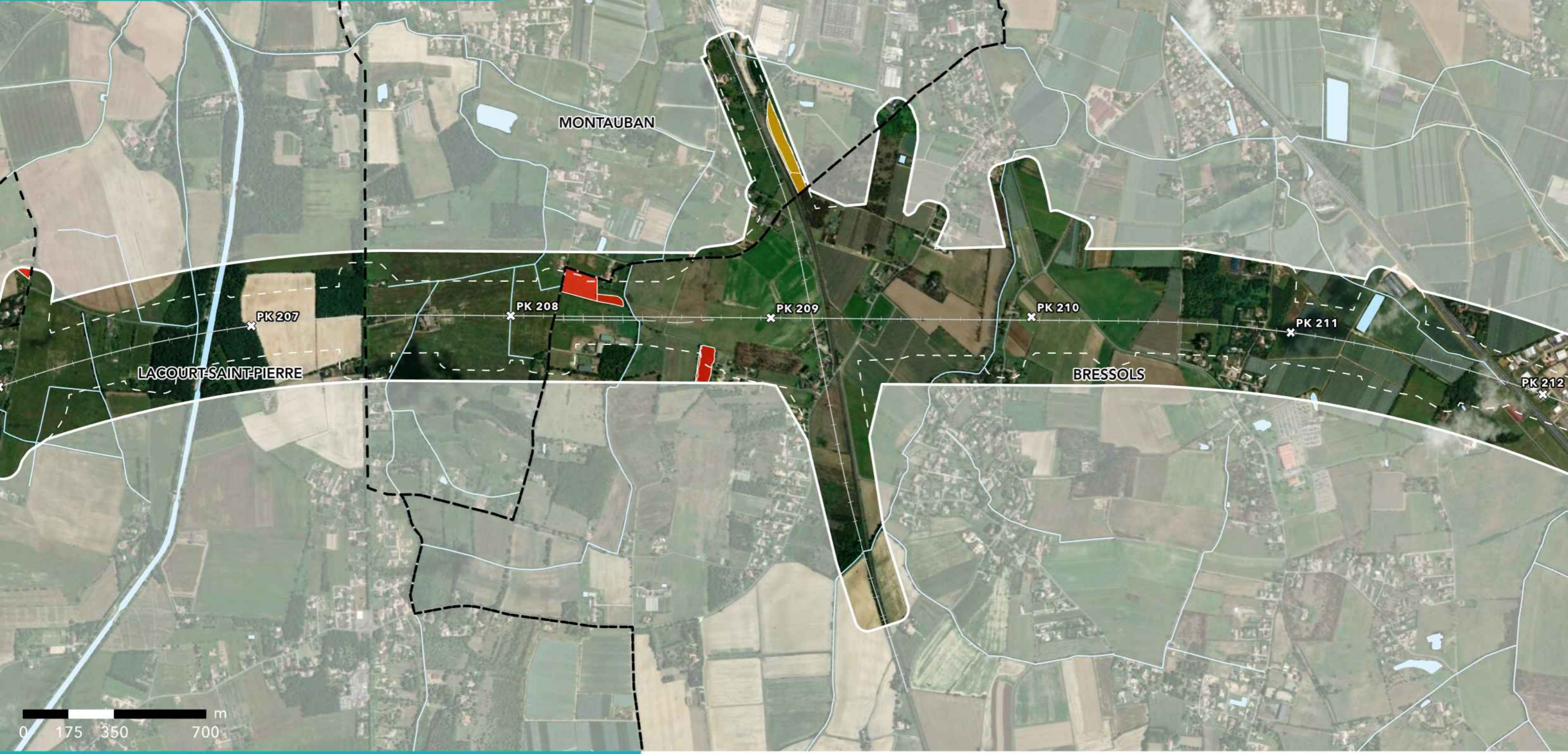
**GPSO - DÉLIMITATION ET CARACTÉRISATION DES ZONES HUMIDES**

**TRONÇON BORDEAUX - TOULOUSE**  
Département du Tarn-et-Garonne (82)  
Section 2 - Planche 60/69

**ZONE HUMIDE TEMPORAIRE**

- Attente de fin de mission piézométrique
- Parcelle inaccessible
- Refus de propriétaire
- Nombre de piézomètre insuffisant pour caractériser la ZHT (pour cause de refus de propriétaire)



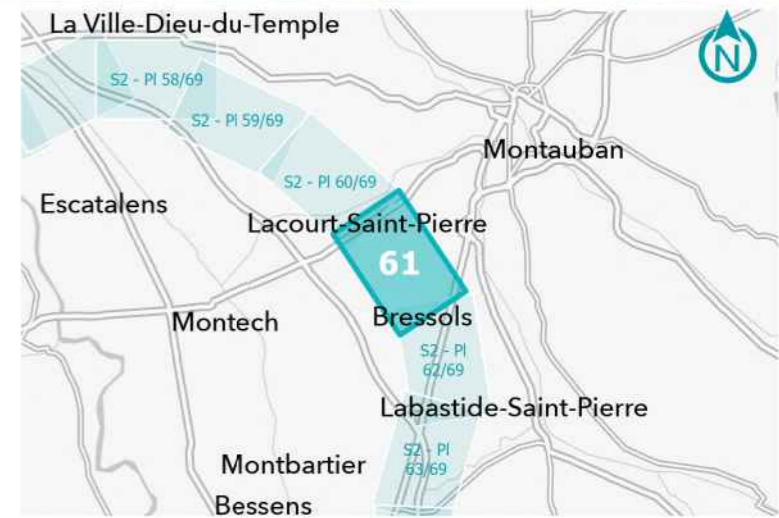


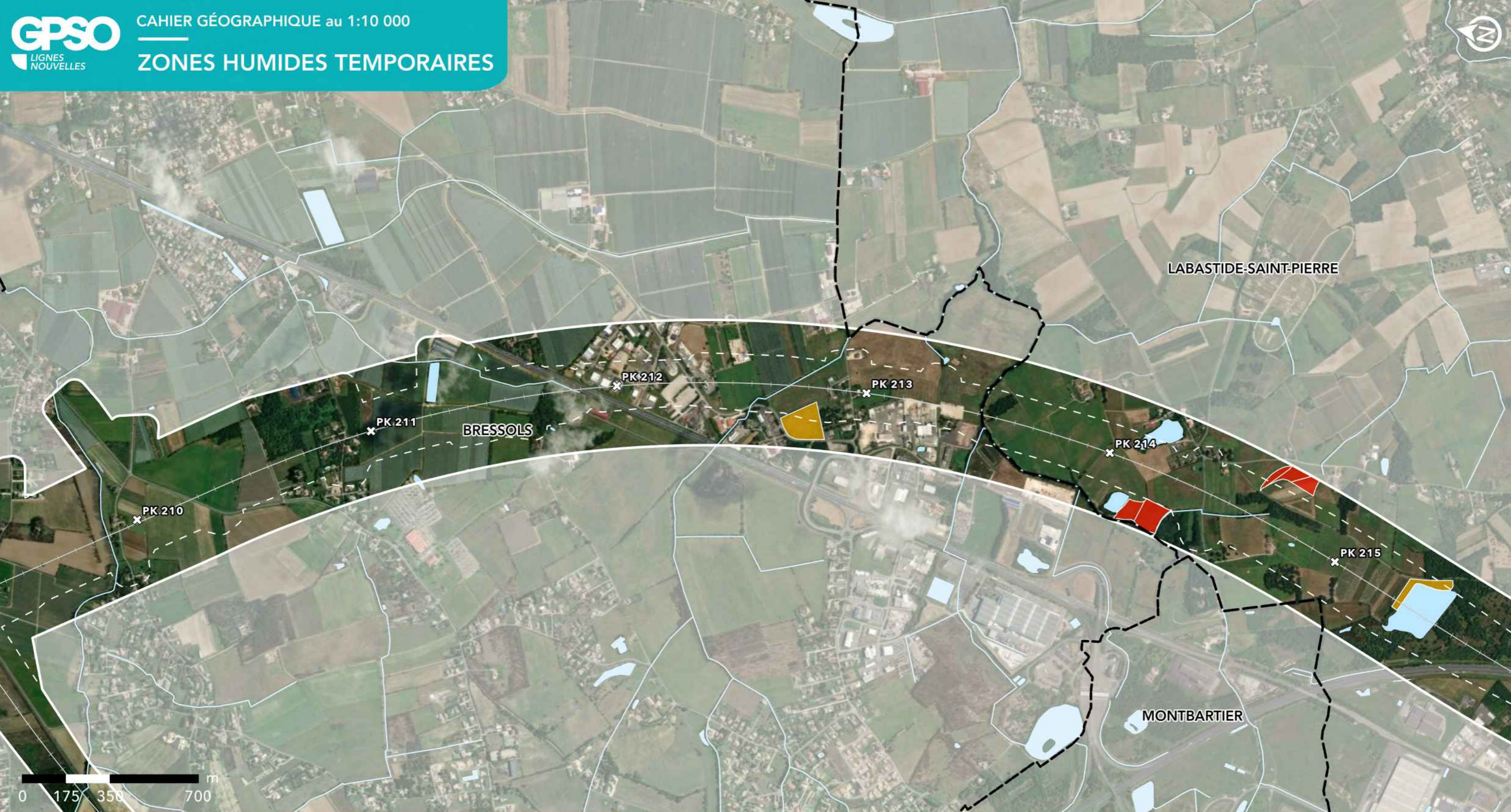
**GPSO - DÉLIMITATION ET CARACTÉRISATION DES ZONES HUMIDES**

**TRONÇON BORDEAUX - TOULOUSE**  
Département du Tarn-et-Garonne (82)  
Section 2 - Planche 61/69

**ZONE HUMIDE TEMPORAIRE**

- Attente de fin de mission piézométrique
- Parcelle inaccessible
- Refus de propriétaire
- Nombre de piézomètre insuffisant pour caractériser la ZHT (pour cause de refus de propriétaire)





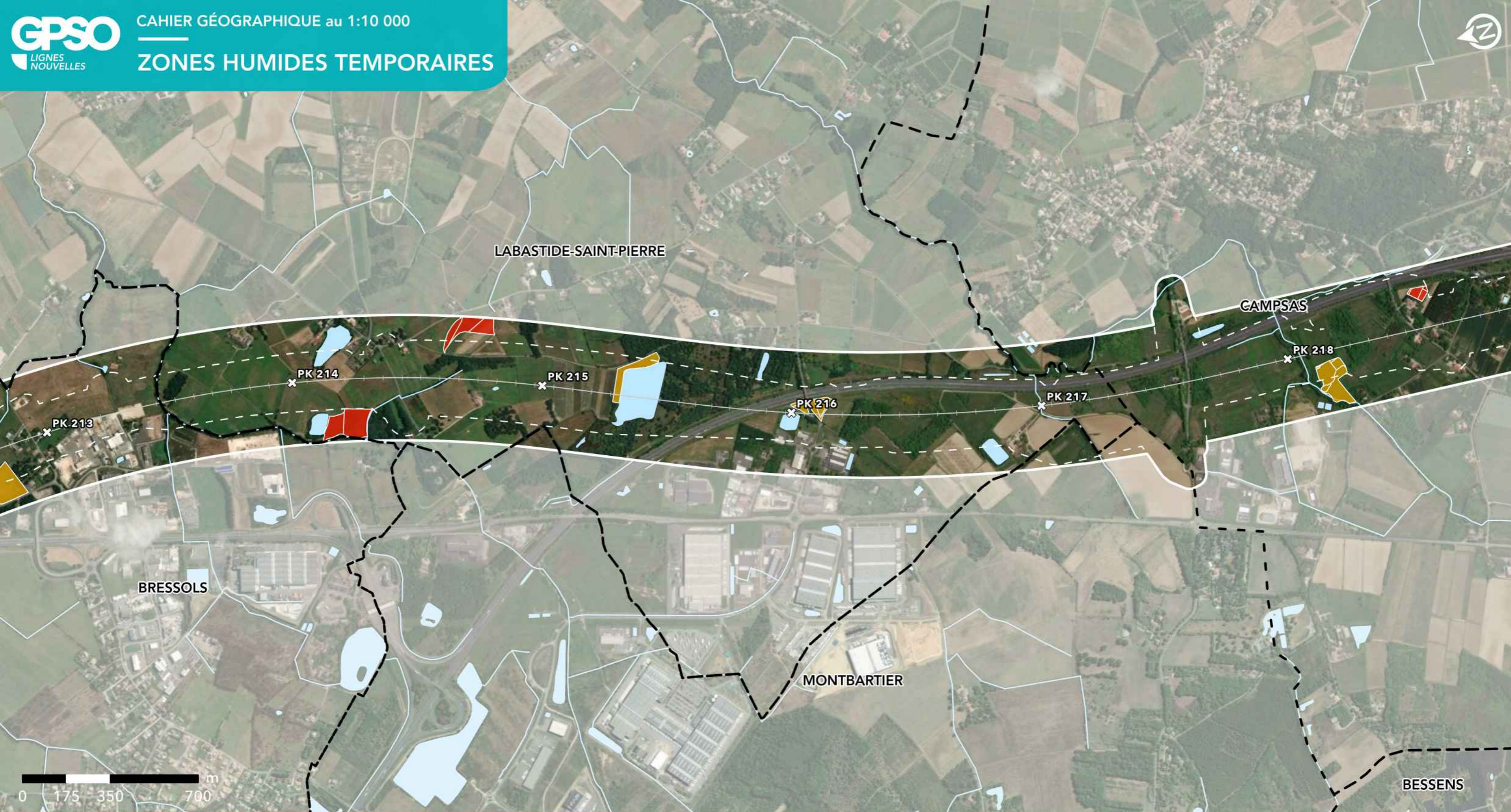
**GPSO - DÉLIMITATION ET CARACTÉRISATION DES ZONES HUMIDES**

**TRONÇON BORDEAUX - TOULOUSE**  
Département du Tarn-et-Garonne (82)  
Section 2 - Planche 62/69

**ZONE HUMIDE TEMPORAIRE**

- Attente de fin de mission piézométrique
- Parcelle inaccessible
- Refus de propriétaire
- Nombre de piézomètre insuffisant pour caractériser la ZHT (pour cause de refus de propriétaire)



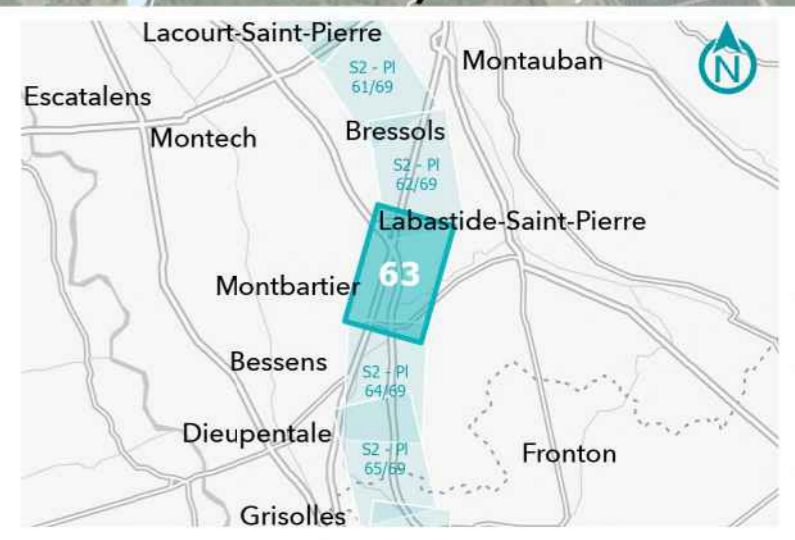


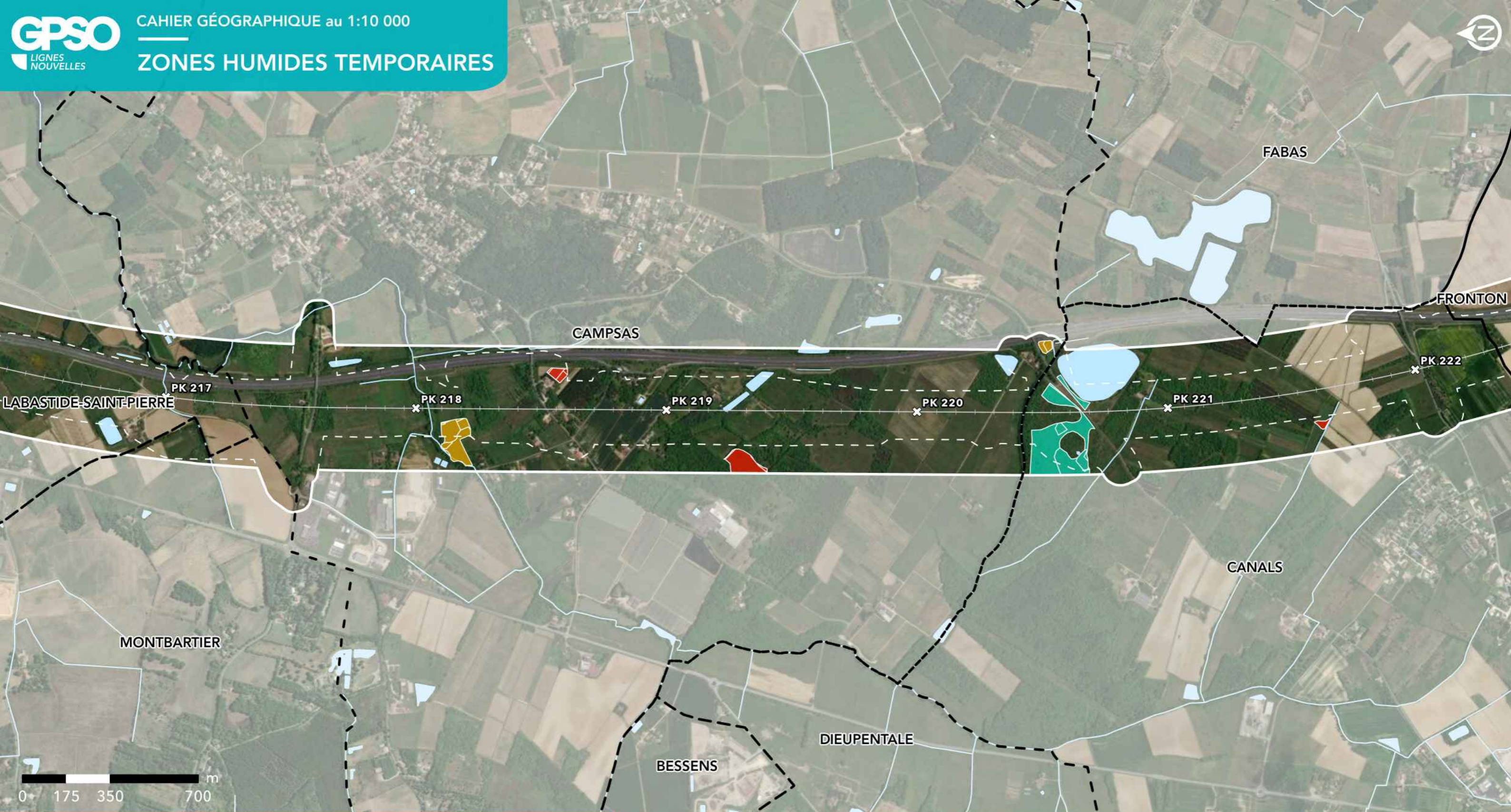
**GPSO - DÉLIMITATION ET CARACTÉRISATION DES ZONES HUMIDES**

**TRONÇON BORDEAUX - TOULOUSE**  
Département du Tarn-et-Garonne (82)  
Section 2 - Planche 63/69

**ZONE HUMIDE TEMPORAIRE**

- Attente de fin de mission piézométrique
- Parcelle inaccessible
- Refus de propriétaire
- Nombre de piézomètre insuffisant pour caractériser la ZHT (pour cause de refus de propriétaire)





**GPSO - DÉLIMITATION ET CARACTÉRISATION DES ZONES HUMIDES**

**TRONÇON BORDEAUX - TOULOUSE**  
Département du Tarn-et-Garonne (82)  
Section 2 - Planche 64/69

**ZONE HUMIDE TEMPORAIRE**

- Attente de fin de mission piézométrique
- Parcelle inaccessible
- Refus de propriétaire
- Nombre de piézomètre insuffisant pour caractériser la ZHT (pour cause de refus de propriétaire)

