

LOT	ID_SONDAGE	ID_HABITAT	DATE	OPÉRATEURS
5	CDE_SP_0308	CDE_HABNZH_0617	20231218	Claire LARTIGAUT
METEO	COMMUNE	DEPARTEMENT	COORDONNEES GPS (EPSG : 4326)	
Nuageux	Castelnau-d'Estrétefonds	HAUTE-GARONNE	43.7872690334916;1.331008002	

UCS (RRP)	46
-----------	----

HORIZON	PROFONDEUR (cm)	TEXTURE	COULEUR	TRAITS	COMMENTAIRE
HZ1	0-30	AL	Brun		
HZ2	30-60	AS	Brun		(g)
HZ3					
HZ4					
HZ5					
HZ6					

CAUSE DE L'ARRÊT	RÉSULTAT	CLASSE GEPPA	NAPPE (cm)	CAS PARTICULIER
Profondeur suffisante atteinte	Non humide	autre	-	-

Suite à donner : -

PHOTOS	
CONTEXTE	APRÈS SONDAGE
PROFIL DU SONDAGE	
<p>TEXTURES :</p> <ul style="list-style-type: none"> <li>A : Argileuse / L : Limoneuse / S : Sableux</li> <li>AL : Argilo-limoneuse / AS : Argilo-sableux</li> <li>LA : Limono-argileuse / LS : Limono-sableux</li> <li>SA : Sablo-argileux / SL : Sablo-limoneux</li> <li>SAL : Sablo-argilo-limoneux / ALS : Argilo-limono-sableux</li> <li>LSA : Limono-sablo-argileux / LAS : Limono-argilo-sableux</li> </ul>	<p>Classes GEPPA : IVd</p> <ul style="list-style-type: none"> <li>Va / Vb / Vc / Vd</li> <li>Vlc / Vld</li> <li>Ha / Hb</li> </ul> <p>cas particulier autre (autre sol non humide)</p>

LOT	ID_SONDAGE	ID_HABITAT	DATE	OPÉRATEURS
5	CDE_SP_0309	CDE_HABNZH_0608	20231219	Claire LARTIGAUT
METEO	COMMUNE	DEPARTEMENT	COORDONNEES GPS (EPSG : 4326)	
Nuageux	Castelnau-d'Estrétefonds	HAUTE-GARONNE	43.7876319698989;1.329405969	

UCS (RRP)	46
-----------	----

HORIZON	PROFONDEUR (cm)	TEXTURE	COULEUR	TRAITS	COMMENTAIRE
HZ1	0-30	AL	Brun		
HZ2	30-60	AS	Brun		(g)
HZ3					
HZ4					
HZ5					
HZ6					

CAUSE DE L'ARRÊT	RÉSULTAT	CLASSE GEPPA	NAPPE (cm)	CAS PARTICULIER
Profondeur suffisante atteinte	Non humide	autre	-	-

Suite à donner : -

PHOTOS	
CONTEXTE	APRÈS SONDAGE
PROFIL DU SONDAGE	
<p>TEXTURES :</p> <ul style="list-style-type: none"> <li>A : Argileuse / L : Limoneuse / S : Sableux</li> <li>AL : Argilo-limoneuse / AS : Argilo-sableux</li> <li>LA : Limono-argileuse / LS : Limono-sableux</li> <li>SA : Sablo-argileux / SL : Sablo-limoneux</li> <li>SAL : Sablo-argilo-limoneux / ALS : Argilo-limono-sableux</li> <li>LSA : Limono-sablo-argileux / LAS : Limono-argilo-sableux</li> </ul>	<p>Classes GEPPA : IVd</p> <ul style="list-style-type: none"> <li>Va / Vb / Vc / Vd</li> <li>Vlc / Vld</li> <li>Ha / Hb</li> </ul> <p>cas particulier autre (autre sol non humide)</p>

LOT	ID_SONDAGE	ID_HABITAT	DATE	OPÉRATEURS
5	CDE_SP_0310	CDE_HABNZH_0617	20231219	Claire LARTIGAUT
METEO	COMMUNE	DEPARTEMENT	COORDONNEES GPS (EPSG : 4326)	
Nuageux	Castelnau-d'Estrétefonds	HAUTE-GARONNE	43.7875639926642;1.330189006	

UCS (RRP)	46
-----------	----

HORIZON	PROFONDEUR (cm)	TEXTURE	COULEUR	TRAITS	COMMENTAIRE
HZ1	0-30	AL	Brun		
HZ2	30-60	AS	Brun		(g)
HZ3					
HZ4					
HZ5					
HZ6					

CAUSE DE L'ARRÊT	RÉSULTAT	CLASSE GEPPA	NAPPE (cm)	CAS PARTICULIER
Profondeur suffisante atteinte	Non humide	autre	-	-

Suite à donner : -

PHOTOS	
CONTEXTE	APRÈS SONDAGE
PROFIL DU SONDAGE	
<p>TEXTURES :</p> <ul style="list-style-type: none"> <li>A : Argileuse / L : Limoneuse / S : Sableux</li> <li>AL : Argilo-limoneuse / AS : Argilo-sableux</li> <li>LA : Limono-argileux / LS : Limono-sableux</li> <li>SA : Sablo-argileux / SL : Sablo-limoneux</li> <li>SAL : Sablo-argilo-limoneux / ALS : Argilo-limono-sableux</li> <li>LSA : Limono-sablo-argileux / LAS : Limono-argilo-sableux</li> </ul>	<p>Classes GEPPA : IVd</p> <p>Va / Vb / Vc / Vd</p> <p>Vlc / Vld</p> <p>Ha / Hb</p> <p>cas particulier autre (autre sol non humide)</p>

LOT	ID_SONDAGE	ID_HABITAT	DATE	OPÉRATEURS
5	CDE_SP_0311	CDE_HABNZH_0608	20231219	Claire LARTIGAUT
METEO	COMMUNE	DEPARTEMENT	COORDONNEES GPS (EPSG : 4326)	
Nuageux	Castelnau-d'Estrétefonds	HAUTE-GARONNE	43.7876395;1.3286297	

UCS (RRP)	46
-----------	----

HORIZON	PROFONDEUR (cm)	TEXTURE	COULEUR	TRAITS	COMMENTAIRE
HZ1	0-30	AL	Brun		
HZ2	30-60	AS	Brun		(g)
HZ3					
HZ4					
HZ5					
HZ6					

CAUSE DE L'ARRÊT	RÉSULTAT	CLASSE GEPPA	NAPPE (cm)	CAS PARTICULIER
Profondeur suffisante atteinte	Non humide	autre	-	-

Suite à donner : -

PHOTOS	
CONTEXTE	APRÈS SONDAGE
PROFIL DU SONDAGE	
<p>TEXTURES :</p> <ul style="list-style-type: none"> <li>A : Argileuse / L : Limoneuse / S : Sableux</li> <li>AL : Argilo-limoneuse / AS : Argilo-sableux</li> <li>LA : Limono-argileux / LS : Limono-sableux</li> <li>SA : Sablo-argileux / SL : Sablo-limoneux</li> <li>SAL : Sablo-argilo-limoneux / ALS : Argilo-limono-sableux</li> <li>LSA : Limono-sablo-argileux / LAS : Limono-argilo-sableux</li> </ul>	<p>Classes GEPPA : IVd</p> <p>Va / Vb / Vc / Vd</p> <p>Vlc / Vld</p> <p>Ha / Hb</p> <p>cas particulier autre (autre sol non humide)</p>

LOT	ID_SONDAGE	ID_HABITAT	DATE	OPÉRATEURS
5	CDE_SP_0312	CDE_HABNZH_0608	20231219	Claire LARTIGAUT
METEO	COMMUNE	DEPARTEMENT	COORDONNEES GPS (EPSG : 4326)	
Nuageux	Castelnau-d'Estrétefonds	HAUTE-GARONNE	43.788207;1.3293103	

UCS (RRP)	46
-----------	----

HORIZON	PROFONDEUR (cm)	TEXTURE	COULEUR	TRAITS	COMMENTAIRE
HZ1	0-30	AL	Brun		
HZ2	30-60	AS	Brun		(g)
HZ3					
HZ4					
HZ5					
HZ6					

CAUSE DE L'ARRÊT	RÉSULTAT	CLASSE GEPPA	NAPPE (cm)	CAS PARTICULIER
Profondeur suffisante atteinte	Non humide	autre	-	-

Suite à donner : -

PHOTOS	
CONTEXTE	APRÈS SONDAGE
PROFIL DU SONDAGE	
<p>TEXTURES :</p> <ul style="list-style-type: none"> <li>A : Argileuse / L : Limoneuse / S : Sableux</li> <li>AL : Argilo-limoneuse / AS : Argilo-sableux</li> <li>LA : Limono-argileux / LS : Limono-sableux</li> <li>SA : Sablo-argileux / SL : Sablo-limoneux</li> <li>SAL : Sablo-argilo-limoneux / ALS : Argilo-limono-sableux</li> <li>LSA : Limono-sablo-argileux / LAS : Limono-argilo-sableux</li> </ul>	<p>Classes GEPPA : IVd</p> <p>Va / Vb / Vc / Vd</p> <p>Vlc / Vld</p> <p>Ha / Hb</p> <p>cas particulier autre (autre sol non humide)</p>

LOT	ID_SONDAGE	ID_HABITAT	DATE	OPÉRATEURS
5	CDE_SP_0313	CDE_HABNZH_0608	20231219	Claire LARTIGAUT
METEO	COMMUNE	DEPARTEMENT	COORDONNEES GPS (EPSG : 4326)	
Nuageux	Castelnau-d'Estrétefonds	HAUTE-GARONNE	43.7882148;1.3301939	

UCS (RRP)	46
-----------	----

HORIZON	PROFONDEUR (cm)	TEXTURE	COULEUR	TRAITS	COMMENTAIRE
HZ1	0-30	AL	Brun		
HZ2	30-60	AS	Brun		(g)
HZ3					
HZ4					
HZ5					
HZ6					

CAUSE DE L'ARRÊT	RÉSULTAT	CLASSE GEPPA	NAPPE (cm)	CAS PARTICULIER
Profondeur suffisante atteinte	Non humide	autre	-	-

Suite à donner : -

PHOTOS	
CONTEXTE	APRÈS SONDAGE
PROFIL DU SONDAGE	
<p>TEXTURES :</p> <ul style="list-style-type: none"> <li>A : Argileuse / L : Limoneuse / S : Sableux</li> <li>AL : Argilo-limoneuse / AS : Argilo-sableux</li> <li>LA : Limono-argileux / LS : Limono-sableux</li> <li>SA : Sablo-argileux / SL : Sablo-limoneux</li> <li>SAL : Sablo-argilo-limoneux / ALS : Argilo-limono-sableux</li> <li>LSA : Limono-sablo-argileux / LAS : Limono-argilo-sableux</li> </ul>	<p>Classes GEPPA : IVd</p> <p>Va / Vb / Vc / Vd</p> <p>Vlc / Vld</p> <p>Ha / Hb</p> <p>cas particulier autre (autre sol non humide)</p>

LOT	ID_SONDAGE	ID_HABITAT	DATE	OPÉRATEURS
5	CDE_SP_0314	CDE_HABNZH_0608	20231219	Claire LARTIGAUT
METEO	COMMUNE	DEPARTEMENT	COORDONNEES GPS (EPSG : 4326)	
Nuageux	Castelnau-d'Estrétefonds	HAUTE-GARONNE	43.7881590239704;1.329357018	

UCS (RRP)	46
-----------	----

HORIZON	PROFONDEUR (cm)	TEXTURE	COULEUR	TRAITS	COMMENTAIRE
HZ1	0-30	AL	Brun		
HZ2	30-60	AS	Brun		(g)
HZ3					
HZ4					
HZ5					
HZ6					

CAUSE DE L'ARRÊT	RÉSULTAT	CLASSE GEPPA	NAPPE (cm)	CAS PARTICULIER
Profondeur suffisante atteinte	Non humide	autre	-	-

Suite à donner : -

PHOTOS	
CONTEXTE	APRÈS SONDAGE
PROFIL DU SONDAGE	
<p>TEXTURES :</p> <ul style="list-style-type: none"> <li>A : Argileuse / L : Limoneuse / S : Sableux</li> <li>AL : Argilo-limoneuse / AS : Argilo-sableux</li> <li>LA : Limono-argileuse / LS : Limono-sableux</li> <li>SA : Sablo-argileux / SL : Sablo-limoneux</li> <li>SAL : Sablo-argilo-limoneux / ALS : Argilo-limono-sableux</li> <li>LSA : Limono-sablo-argileux / LAS : Limono-argilo-sableux</li> </ul>	<p>Classes GEPPA : IVd</p> <p>Va / Vb / Vc / Vd</p> <p>Vlc / Vld</p> <p>Ha / Hb</p> <p>cas particulier autre (autre sol non humide)</p>

LOT	ID_SONDAGE	ID_HABITAT	DATE	OPÉRATEURS
5	CDE_SP_0315	CDE_HABNZH_0608	20231219	Claire LARTIGAUT
METEO	COMMUNE	DEPARTEMENT	COORDONNEES GPS (EPSG : 4326)	
Nuageux	Castelnau-d'Estrétefonds	HAUTE-GARONNE	43.7882949784398;1.327827991	

UCS (RRP)	46
-----------	----

HORIZON	PROFONDEUR (cm)	TEXTURE	COULEUR	TRAITS	COMMENTAIRE
HZ1	0-30	AL	Brun		
HZ2	30-60	AS	Brun		(g)
HZ3					
HZ4					
HZ5					
HZ6					

CAUSE DE L'ARRÊT	RÉSULTAT	CLASSE GEPPA	NAPPE (cm)	CAS PARTICULIER
Profondeur suffisante atteinte	Non humide	autre	-	-

Suite à donner : -

PHOTOS	
CONTEXTE	APRÈS SONDAGE
PROFIL DU SONDAGE	
<p>TEXTURES :</p> <ul style="list-style-type: none"> <li>A : Argileuse / L : Limoneuse / S : Sableux</li> <li>AL : Argilo-limoneuse / AS : Argilo-sableux</li> <li>LA : Limono-argileuse / LS : Limono-sableux</li> <li>SA : Sablo-argileux / SL : Sablo-limoneux</li> <li>SAL : Sablo-argilo-limoneux / ALS : Argilo-limono-sableux</li> <li>LSA : Limono-sablo-argileux / LAS : Limono-argilo-sableux</li> </ul>	<p>Classes GEPPA : IVd</p> <p>Va / Vb / Vc / Vd</p> <p>Vlc / Vld</p> <p>Ha / Hb</p> <p>cas particulier autre (autre sol non humide)</p>

LOT	ID_SONDAGE	ID_HABITAT	DATE	OPÉRATEURS
5	CDE_SP_0316	CDE_HABNZH_0608	20231219	Claire LARTIGAUT
METEO	COMMUNE	DEPARTEMENT	COORDONNEES GPS (EPSG : 4326)	
Nuageux	Castelnau-d'Estrétefonds	HAUTE-GARONNE	43.7888409756124;1.3284041	

UCS (RRP)	46
-----------	----

HORIZON	PROFONDEUR (cm)	TEXTURE	COULEUR	TRAITS	COMMENTAIRE
HZ1	0-30	AL	Brun		
HZ2	30-60	AS	Brun		(g)
HZ3					
HZ4					
HZ5					
HZ6					

CAUSE DE L'ARRÊT	RÉSULTAT	CLASSE GEPPA	NAPPE (cm)	CAS PARTICULIER
Profondeur suffisante atteinte	Non humide	autre	-	-

Suite à donner : -

PHOTOS	
CONTEXTE	APRÈS SONDAGE
	
PROFIL DU SONDAGE	
	
<b>TEXTURES :</b> A : Argileuse / L : Limoneuse / S : Sableux AL : Argilo-limoneuse / AS : Argilo-sableux LA : Limono-argileux / LS : Limono-sableux SA : Sablo-argileux / SL : Sablo-limoneux SAL : Sablo-argilo-limoneux / ALS : Argilo-limono-sableux LSA : Limono-sablo-argileux / LAS : Limono-argilo-sableux	<b>Classes GEPPA :</b> IVd Va / Vb / Vc / Vd Vlc / Vld Ha / Hb cas particulier autre (autre sol non humide)

LOT	ID_SONDAGE	ID_HABITAT	DATE	OPÉRATEURS
5	CDE_SP_0317	CDE_HABNZH_0608	20231219	Claire LARTIGAUT
METEO	COMMUNE	DEPARTEMENT	COORDONNEES GPS (EPSG : 4326)	
Nuageux	Castelnau-d'Estrétefonds	HAUTE-GARONNE	43.7888352;1.329354001	

UCS (RRP)	46
-----------	----

HORIZON	PROFONDEUR (cm)	TEXTURE	COULEUR	TRAITS	COMMENTAIRE
HZ1	0-30	AL	Brun		
HZ2	30-60	AS	Brun		(g)
HZ3					
HZ4					
HZ5					
HZ6					

CAUSE DE L'ARRÊT	RÉSULTAT	CLASSE GEPPA	NAPPE (cm)	CAS PARTICULIER
Profondeur suffisante atteinte	Non humide	autre	-	-

Suite à donner : -

PHOTOS	
CONTEXTE	APRÈS SONDAGE
	
PROFIL DU SONDAGE	
	
<b>TEXTURES :</b> A : Argileuse / L : Limoneuse / S : Sableux AL : Argilo-limoneuse / AS : Argilo-sableux LA : Limono-argileux / LS : Limono-sableux SA : Sablo-argileux / SL : Sablo-limoneux SAL : Sablo-argilo-limoneux / ALS : Argilo-limono-sableux LSA : Limono-sablo-argileux / LAS : Limono-argilo-sableux	<b>Classes GEPPA :</b> IVd Va / Vb / Vc / Vd Vlc / Vld Ha / Hb cas particulier autre (autre sol non humide)

LOT	ID_SONDAGE	ID_HABITAT	DATE	OPÉRATEURS
5	CDE_SP_0318	CDE_HABNZH_0608	20231219	Lorenzo DURAN-DOZ
METEO	COMMUNE	DEPARTEMENT	COORDONNEES GPS (EPSG : 4326)	
Nuageux	Castelnau-d'Estrétefonds	HAUTE-GARONNE	43.78884298;1.327592041	

UCS (RRP)	46
-----------	----

HORIZON	PROFONDEUR (cm)	TEXTURE	COULEUR	TRAITS	COMMENTAIRE
HZ1	0-45	AL	Brun	Absence de trait	
HZ2	45-60	A	Brun		(g)
HZ3					
HZ4					
HZ5					
HZ6					

CAUSE DE L'ARRÊT	RÉSULTAT	CLASSE GEPPA	NAPPE (cm)	CAS PARTICULIER
Profondeur suffisante atteinte	Non humide	autre	-	-

PHOTOS	
CONTEXTE	APRÈS SONDAGE
PROFIL DU SONDAGE	
<p>TEXTURES :</p> <ul style="list-style-type: none"> <li>A : Argileuse / L : Limoneuse / S : Sableux</li> <li>AL : Argilo-limoneuse / AS : Argilo-sableux</li> <li>LA : Limono-argileuse / LS : Limono-sableux</li> <li>SA : Sablo-argileux / SL : Sablo-limoneux</li> <li>SAL : Sablo-argilo-limoneux / ALS : Argilo-limono-sableux</li> <li>LSA : Limono-sablo-argileux / LAS : Limono-argilo-sableux</li> </ul>	<p>Classes GEPPA : IVd</p> <ul style="list-style-type: none"> <li>Va / Vb / Vc / Vd</li> <li>Vlc / Vld</li> <li>Ha / Hb</li> </ul> <p>cas particulier autre (autre sol non humide)</p>

LOT	ID_SONDAGE	ID_HABITAT	DATE	OPÉRATEURS
5	CDE_SP_0319	CDE_HABNZH_0608	20231219	Lorenzo DURAN-DOZ
METEO	COMMUNE	DEPARTEMENT	COORDONNEES GPS (EPSG : 4326)	
Nuageux	Castelnau-d'Estrétefonds	HAUTE-GARONNE	43.78903702;1.327073033	

UCS (RRP)	46
-----------	----

HORIZON	PROFONDEUR (cm)	TEXTURE	COULEUR	TRAITS	COMMENTAIRE
HZ1	0-25	A	Gris-marron	Absence de trait	
HZ2	25-60	A	Gris-marron		(g)
HZ3					
HZ4					
HZ5					
HZ6					

CAUSE DE L'ARRÊT	RÉSULTAT	CLASSE GEPPA	NAPPE (cm)	CAS PARTICULIER
Profondeur suffisante atteinte	Non humide	autre	-	-

PHOTOS	
CONTEXTE	APRÈS SONDAGE
PROFIL DU SONDAGE	
<p>TEXTURES :</p> <ul style="list-style-type: none"> <li>A : Argileuse / L : Limoneuse / S : Sableux</li> <li>AL : Argilo-limoneuse / AS : Argilo-sableux</li> <li>LA : Limono-argileuse / LS : Limono-sableux</li> <li>SA : Sablo-argileux / SL : Sablo-limoneux</li> <li>SAL : Sablo-argilo-limoneux / ALS : Argilo-limono-sableux</li> <li>LSA : Limono-sablo-argileux / LAS : Limono-argilo-sableux</li> </ul>	<p>Classes GEPPA : IVd</p> <ul style="list-style-type: none"> <li>Va / Vb / Vc / Vd</li> <li>Vlc / Vld</li> <li>Ha / Hb</li> </ul> <p>cas particulier autre (autre sol non humide)</p>

LOT	ID_SONDAGE	ID_HABITAT	DATE	OPÉRATEURS
5	CDE_SP_0320	CDE_HABNZH_0608	20240506	Lorenzo DURAN-DOZ
METEO	COMMUNE	DEPARTEMENT	COORDONNEES GPS (EPSG : 4326)	
Ensoleillé	Castelnau-d'Estrétefonds	HAUTE-GARONNE	43.78946098;1.327539989	

UCS (RRP)	46
-----------	----

HORIZON	PROFONDEUR (cm)	TEXTURE	COULEUR	TRAITS	COMMENTAIRE
HZ1	0-45	AL	Beige	Absence de trait	
HZ2	45-60	A	Beige		(g)
HZ3					
HZ4					
HZ5					
HZ6					

CAUSE DE L'ARRÊT	RÉSULTAT	CLASSE GEPPA	NAPPE (cm)	CAS PARTICULIER
Profondeur suffisante atteinte	Non humide	autre	-	-

PHOTOS	
CONTEXTE	APRÈS SONDAGE
PROFIL DU SONDAGE	
<p>TEXTURES :</p> <ul style="list-style-type: none"> <li>A : Argileuse / L : Limoneuse / S : Sableux</li> <li>AL : Argilo-limoneuse / AS : Argilo-sableux</li> <li>LA : Limono-argileuse / LS : Limono-sableux</li> <li>SA : Sablo-argileux / SL : Sablo-limoneux</li> <li>SAL : Sablo-argilo-limoneux / ALS : Argilo-limono-sableux</li> <li>LSA : Limono-sablo-argileux / LAS : Limono-argilo-sableux</li> </ul>	<p>Classes GEPPA : IVd</p> <p>Va / Vb / Vc / Vd</p> <p>Vlc / Vld</p> <p>Ha / Hb</p> <p>cas particulier autre (autre sol non humide)</p>

LOT	ID_SONDAGE	ID_HABITAT	DATE	OPÉRATEURS
5	CDE_SP_0321	CDE_HABNZH_0608	20231220	Lorenzo DURAN-DOZ
METEO	COMMUNE	DEPARTEMENT	COORDONNEES GPS (EPSG : 4326)	
Nuageux	Castelnau-d'Estrétefonds	HAUTE-GARONNE	43.78947297;1.328461999	

UCS (RRP)	46
-----------	----

HORIZON	PROFONDEUR (cm)	TEXTURE	COULEUR	TRAITS	COMMENTAIRE
HZ1	0-45	AL	Beige	Absence de trait	
HZ2	45-60	A	Beige		(g)
HZ3					
HZ4					
HZ5					
HZ6					

CAUSE DE L'ARRÊT	RÉSULTAT	CLASSE GEPPA	NAPPE (cm)	CAS PARTICULIER
Profondeur suffisante atteinte	Non humide	autre	-	-

PHOTOS	
CONTEXTE	APRÈS SONDAGE
PROFIL DU SONDAGE	
<p>TEXTURES :</p> <ul style="list-style-type: none"> <li>A : Argileuse / L : Limoneuse / S : Sableux</li> <li>AL : Argilo-limoneuse / AS : Argilo-sableux</li> <li>LA : Limono-argileuse / LS : Limono-sableux</li> <li>SA : Sablo-argileux / SL : Sablo-limoneux</li> <li>SAL : Sablo-argilo-limoneux / ALS : Argilo-limono-sableux</li> <li>LSA : Limono-sablo-argileux / LAS : Limono-argilo-sableux</li> </ul>	<p>Classes GEPPA : IVd</p> <p>Va / Vb / Vc / Vd</p> <p>Vlc / Vld</p> <p>Ha / Hb</p> <p>cas particulier autre (autre sol non humide)</p>

LOT	ID_SONDAGE	ID_HABITAT	DATE	OPÉRATEURS
5	CDE_SP_0322	CDE_HABNZH_0608	20231220	Lorenzo DURAN-DOZ
METEO	COMMUNE	DEPARTEMENT	COORDONNEES GPS (EPSG : 4326)	
Nuageux	Castelnau-d'Estrétefonds	HAUTE-GARONNE	43.78950096;1.326802969	

UCS (RRP)	46
-----------	----

HORIZON	PROFONDEUR (cm)	TEXTURE	COULEUR	TRAITS	COMMENTAIRE
HZ1	0-25	A	Gris-marron	Absence de trait	
HZ2	25-60	A	Gris-marron		(g)
HZ3					
HZ4					
HZ5					
HZ6					

CAUSE DE L'ARRÊT	RÉSULTAT	CLASSE GEPPA	NAPPE (cm)	CAS PARTICULIER
Profondeur suffisante atteinte	Non humide	autre	-	-

PHOTOS	
CONTEXTE	APRÈS SONDAGE
PROFIL DU SONDAGE	
<p>TEXTURES :</p> <ul style="list-style-type: none"> <li>A : Argileuse / L : Limoneuse / S : Sableux</li> <li>AL : Argilo-limoneuse / AS : Argilo-sableux</li> <li>LA : Limono-argileuse / LS : Limono-sableux</li> <li>SA : Sablo-argileux / SL : Sablo-limoneux</li> <li>SAL : Sablo-argilo-limoneux / ALS : Argilo-limono-sableux</li> <li>LSA : Limono-sablo-argileux / LAS : Limono-argilo-sableux</li> </ul>	<p>Classes GEPPA : IVd</p> <ul style="list-style-type: none"> <li>Va / Vb / Vc / Vd</li> <li>Vlc / Vld</li> <li>Ha / Hb</li> </ul> <p>cas particulier autre (autre sol non humide)</p>

LOT	ID_SONDAGE	ID_HABITAT	DATE	OPÉRATEURS
5	CDE_SP_0323	CDE_HABNZH_0608	20231220	Lorenzo DURAN-DOZ
METEO	COMMUNE	DEPARTEMENT	COORDONNEES GPS (EPSG : 4326)	
Ensoleillé	Castelnau-d'Estrétefonds	HAUTE-GARONNE	43.79010496;1.327551975	

UCS (RRP)	46
-----------	----

HORIZON	PROFONDEUR (cm)	TEXTURE	COULEUR	TRAITS	COMMENTAIRE
HZ1	0-55	A	Brun	Absence de trait	
HZ2	55-60	A	Gris-marron	Traits rédoxiques	
HZ3					
HZ4					
HZ5					
HZ6					

CAUSE DE L'ARRÊT	RÉSULTAT	CLASSE GEPPA	NAPPE (cm)	CAS PARTICULIER
Profondeur suffisante atteinte	Non humide	autre	-	-

PHOTOS	
CONTEXTE	APRÈS SONDAGE
PROFIL DU SONDAGE	
<p>TEXTURES :</p> <ul style="list-style-type: none"> <li>A : Argileuse / L : Limoneuse / S : Sableux</li> <li>AL : Argilo-limoneuse / AS : Argilo-sableux</li> <li>LA : Limono-argileuse / LS : Limono-sableux</li> <li>SA : Sablo-argileux / SL : Sablo-limoneux</li> <li>SAL : Sablo-argilo-limoneux / ALS : Argilo-limono-sableux</li> <li>LSA : Limono-sablo-argileux / LAS : Limono-argilo-sableux</li> </ul>	<p>Classes GEPPA : IVd</p> <ul style="list-style-type: none"> <li>Va / Vb / Vc / Vd</li> <li>Vlc / Vld</li> <li>Ha / Hb</li> </ul> <p>cas particulier autre (autre sol non humide)</p>

LOT	ID_SONDAGE	ID_HABITAT	DATE	OPÉRATEURS
5	CDE_SP_0324	CDE_HABNZH_0608	20231220	Lorenzo DURAN-DOZ
METEO	COMMUNE	DEPARTEMENT	COORDONNEES GPS (EPSG : 4326)	
Nuageux	Castelnau-d'Estrétefonds	HAUTE-GARONNE	43.79012097;1.328373989	

UCS (RRP)	46
-----------	----

HORIZON	PROFONDEUR (cm)	TEXTURE	COULEUR	TRAITS	COMMENTAIRE
HZ1	0-55	A	Brun	Absence de trait	
HZ2	55-70	A	Gris-marron	Traits rédoxiques	
HZ3					
HZ4					
HZ5					
HZ6					

CAUSE DE L'ARRÊT	RÉSULTAT	CLASSE GEPPA	NAPPE (cm)	CAS PARTICULIER
Profondeur suffisante atteinte	Non humide	autre	-	-

PHOTOS	
CONTEXTE	APRÈS SONDAGE
PROFIL DU SONDAGE	
<p>TEXTURES :</p> <ul style="list-style-type: none"> <li>A : Argileuse / L : Limoneuse / S : Sableux</li> <li>AL : Argilo-limoneuse / AS : Argilo-sableux</li> <li>LA : Limono-argileuse / LS : Limono-sableux</li> <li>SA : Sablo-argileux / SL : Sablo-limoneux</li> <li>SAL : Sablo-argilo-limoneux / ALS : Argilo-limono-sableux</li> <li>LSA : Limono-sablo-argileux / LAS : Limono-argilo-sableux</li> </ul>	<p>Classes GEPPA : IVd</p> <ul style="list-style-type: none"> <li>Va / Vb / Vc / Vd</li> <li>Vlc / Vld</li> <li>Ha / Hb</li> </ul> <p>cas particulier autre (autre sol non humide)</p>

LOT	ID_SONDAGE	ID_HABITAT	DATE	OPÉRATEURS
5	CDE_SP_0325	CDE_HABNZH_0608	20231220	Lorenzo DURAN-DOZ
METEO	COMMUNE	DEPARTEMENT	COORDONNEES GPS (EPSG : 4326)	
Nuageux	Castelnau-d'Estrétefonds	HAUTE-GARONNE	43.79001301;1.326397033	

UCS (RRP)	46
-----------	----

HORIZON	PROFONDEUR (cm)	TEXTURE	COULEUR	TRAITS	COMMENTAIRE
HZ1	0-45	AL	Brun	Absence de trait	
HZ2	45-60	A	Brun		(g)
HZ3					
HZ4					
HZ5					
HZ6					

CAUSE DE L'ARRÊT	RÉSULTAT	CLASSE GEPPA	NAPPE (cm)	CAS PARTICULIER
Profondeur suffisante atteinte	Non humide	autre	-	-

PHOTOS	
CONTEXTE	APRÈS SONDAGE
PROFIL DU SONDAGE	
<p>TEXTURES :</p> <ul style="list-style-type: none"> <li>A : Argileuse / L : Limoneuse / S : Sableux</li> <li>AL : Argilo-limoneuse / AS : Argilo-sableux</li> <li>LA : Limono-argileuse / LS : Limono-sableux</li> <li>SA : Sablo-argileux / SL : Sablo-limoneux</li> <li>SAL : Sablo-argilo-limoneux / ALS : Argilo-limono-sableux</li> <li>LSA : Limono-sablo-argileux / LAS : Limono-argilo-sableux</li> </ul>	<p>Classes GEPPA : IVd</p> <ul style="list-style-type: none"> <li>Va / Vb / Vc / Vd</li> <li>Vlc / Vld</li> <li>Ha / Hb</li> </ul> <p>cas particulier autre (autre sol non humide)</p>

LOT	ID_SONDAGE	ID_HABITAT	DATE	OPÉRATEURS
5	CDE_SP_0326	CDE_HABNZH_0608	20231220	Lorenzo DURAN-DOZ
METEO	COMMUNE	DEPARTEMENT	COORDONNEES GPS (EPSG : 4326)	
Nuageux	Castelnau-d'Estrétefonds	HAUTE-GARONNE	43.79025701;1.326067037	

UCS (RRP)	46
-----------	----

HORIZON	PROFONDEUR (cm)	TEXTURE	COULEUR	TRAITS	COMMENTAIRE
HZ1	0-45	AL	Brun	Absence de trait	
HZ2	45-60	A	Brun		(g)
HZ3					
HZ4					
HZ5					
HZ6					

CAUSE DE L'ARRÊT	RÉSULTAT	CLASSE GEPPA	NAPPE (cm)	CAS PARTICULIER
Profondeur suffisante atteinte	Non humide	autre	-	-

PHOTOS	
CONTEXTE	APRÈS SONDAGE
PROFIL DU SONDAGE	
<p>TEXTURES :</p> <ul style="list-style-type: none"> <li>A : Argileuse / L : Limoneuse / S : Sableux</li> <li>AL : Argilo-limoneuse / AS : Argilo-sableux</li> <li>LA : Limono-argileuse / LS : Limono-sableux</li> <li>SA : Sablo-argileux / SL : Sablo-limoneux</li> <li>SAL : Sablo-argilo-limoneux / ALS : Argilo-limono-sableux</li> <li>LSA : Limono-sablo-argileux / LAS : Limono-argilo-sableux</li> </ul>	<p>Classes GEPPA : IVd</p> <p>Va / Vb / Vc / Vd</p> <p>Vlc / Vld</p> <p>Ha / Hb</p> <p>cas particulier autre (autre sol non humide)</p>

LOT	ID_SONDAGE	ID_HABITAT	DATE	OPÉRATEURS
5	CDE_SP_0327	CDE_HABNZH_0613	20231220	Lorenzo DURAN-DOZ
METEO	COMMUNE	DEPARTEMENT	COORDONNEES GPS (EPSG : 4326)	
Nuageux	Castelnau-d'Estrétefonds	HAUTE-GARONNE	43.790715;1.326565006	

UCS (RRP)	46
-----------	----

HORIZON	PROFONDEUR (cm)	TEXTURE	COULEUR	TRAITS	COMMENTAIRE
HZ1	0-40	A	Gris-marron	Absence de trait	
HZ2	40-115	A	Gris-marron		(g)
HZ3					
HZ4					
HZ5					
HZ6					

CAUSE DE L'ARRÊT	RÉSULTAT	CLASSE GEPPA	NAPPE (cm)	CAS PARTICULIER
Trop compact	Non humide	autre	-	-

PHOTOS	
CONTEXTE	APRÈS SONDAGE
PROFIL DU SONDAGE	
<p>TEXTURES :</p> <ul style="list-style-type: none"> <li>A : Argileuse / L : Limoneuse / S : Sableux</li> <li>AL : Argilo-limoneuse / AS : Argilo-sableux</li> <li>LA : Limono-argileuse / LS : Limono-sableux</li> <li>SA : Sablo-argileux / SL : Sablo-limoneux</li> <li>SAL : Sablo-argilo-limoneux / ALS : Argilo-limono-sableux</li> <li>LSA : Limono-sablo-argileux / LAS : Limono-argilo-sableux</li> </ul>	<p>Classes GEPPA : IVd</p> <p>Va / Vb / Vc / Vd</p> <p>Vlc / Vld</p> <p>Ha / Hb</p> <p>cas particulier autre (autre sol non humide)</p>

LOT	ID_SONDAGE	ID_HABITAT	DATE	OPÉRATEURS
5	CDE_SP_0328	CDE_HABNZH_0613	20231220	Lorenzo DURAN-DOZ
METEO	COMMUNE	DEPARTEMENT	COORDONNEES GPS (EPSG : 4326)	
Nuageux	Castelnau-d'Estrétefonds	HAUTE-GARONNE	43.79072497;1.327430019	

UCS (RRP)	46
-----------	----

HORIZON	PROFONDEUR (cm)	TEXTURE	COULEUR	TRAITS	COMMENTAIRE
HZ1	0-45	AL	Brun	Absence de trait	
HZ2	45-65	A	Brun		(g)
HZ3					
HZ4					
HZ5					
HZ6					

CAUSE DE L'ARRÊT	RÉSULTAT	CLASSE GEPPA	NAPPE (cm)	CAS PARTICULIER
Profondeur suffisante atteinte	Non humide	autre	-	-

PHOTOS	
CONTEXTE	APRÈS SONDAGE
PROFIL DU SONDAGE	
<p>TEXTURES :</p> <ul style="list-style-type: none"> <li>A : Argileuse / L : Limoneuse / S : Sableux</li> <li>AL : Argilo-limoneuse / AS : Argilo-sableux</li> <li>LA : Limono-argileuse / LS : Limono-sableux</li> <li>SA : Sablo-argileux / SL : Sablo-limoneux</li> <li>SAL : Sablo-argilo-limoneux / ALS : Argilo-limono-sableux</li> <li>LSA : Limono-sablo-argileux / LAS : Limono-argilo-sableux</li> </ul>	<p>Classes GEPPA : IVd</p> <p>Va / Vb / Vc / Vd</p> <p>Vlc / Vld</p> <p>Ha / Hb</p> <p>cas particulier autre (autre sol non humide)</p>

LOT	ID_SONDAGE	ID_HABITAT	DATE	OPÉRATEURS
5	CDE_SP_0329	CDE_HABNZH_0613	20231220	Lorenzo DURAN-DOZ
METEO	COMMUNE	DEPARTEMENT	COORDONNEES GPS (EPSG : 4326)	
Nuageux	Castelnau-d'Estrétefonds	HAUTE-GARONNE	43.79078599;1.325912978	

UCS (RRP)	46
-----------	----

HORIZON	PROFONDEUR (cm)	TEXTURE	COULEUR	TRAITS	COMMENTAIRE
HZ1	0-20	A	Gris-marron		(g)
HZ2	20-70	A	Gris-marron	Traits rédoxiques	
HZ3					
HZ4					
HZ5					
HZ6					

CAUSE DE L'ARRÊT	RÉSULTAT	CLASSE GEPPA	NAPPE (cm)	CAS PARTICULIER
Trop compact	Humide	Va	-	-

PHOTOS	
CONTEXTE	APRÈS SONDAGE
PROFIL DU SONDAGE	
<p>TEXTURES :</p> <ul style="list-style-type: none"> <li>A : Argileuse / L : Limoneuse / S : Sableux</li> <li>AL : Argilo-limoneuse / AS : Argilo-sableux</li> <li>LA : Limono-argileuse / LS : Limono-sableux</li> <li>SA : Sablo-argileux / SL : Sablo-limoneux</li> <li>SAL : Sablo-argilo-limoneux / ALS : Argilo-limono-sableux</li> <li>LSA : Limono-sablo-argileux / LAS : Limono-argilo-sableux</li> </ul>	<p>Classes GEPPA : IVd</p> <p>Va / Vb / Vc / Vd</p> <p>Vlc / Vld</p> <p>Ha / Hb</p> <p>cas particulier autre (autre sol non humide)</p>

LOT	ID_SONDAGE	ID_HABITAT	DATE	OPÉRATEURS
5	CDE_SP_0330	CDE_HABNZH_0613	20231220	Lorenzo DURAN-DOZ
METEO	COMMUNE	DEPARTEMENT	COORDONNEES GPS (EPSG : 4326)	
Nuageux	Castelnau-d'Estrétefonds	HAUTE-GARONNE	43.79136099;1.326579004	

UCS (RRP)	46
-----------	----

HORIZON	PROFONDEUR (cm)	TEXTURE	COULEUR	TRAITS	COMMENTAIRE
HZ1	0-45	AL	Gris-marron	Absence de trait	
HZ2	45-60	A	Gris-marron		(g)
HZ3					
HZ4					
HZ5					
HZ6					

CAUSE DE L'ARRÊT	RÉSULTAT	CLASSE GEPPA	NAPPE (cm)	CAS PARTICULIER
Profondeur suffisante atteinte	Non humide	autre	-	-

PHOTOS	
CONTEXTE	APRÈS SONDAGE
PROFIL DU SONDAGE	
<b>TEXTURES :</b> A : Argileuse / L : Limoneuse / S : Sableux AL : Argilo-limoneuse / AS : Argilo-sableux LA : Limono-argileuse / LS : Limono-sableux SA : Sablo-argileux / SL : Sablo-limoneux SAL : Sablo-argilo-limoneux / ALS : Argilo-limono-sableux LSA : Limono-sablo-argileux / LAS : Limono-argilo-sableux	<b>Classes GEPPA :</b> Ivd Va / Vb / Vc / Vd Vlc / Vld Ha / Hb cas particulier autre (autre sol non humide)

LOT	ID_SONDAGE	ID_HABITAT	DATE	OPÉRATEURS
5	CDE_SP_0331	CDE_HABNZH_0613	20231220	Lorenzo DURAN-DOZ
METEO	COMMUNE	DEPARTEMENT	COORDONNEES GPS (EPSG : 4326)	
Nuageux	Castelnau-d'Estrétefonds	HAUTE-GARONNE	43.79131598;1.327448962	

UCS (RRP)	46
-----------	----

HORIZON	PROFONDEUR (cm)	TEXTURE	COULEUR	TRAITS	COMMENTAIRE
HZ1	0-45	AL	Brun		Eau
HZ2	45-60	A	Brun		(g) Eau
HZ3					
HZ4					
HZ5					

CAUSE DE L'ARRÊT	RÉSULTAT	CLASSE GEPPA	NAPPE (cm)	CAS PARTICULIER
Profondeur suffisante atteinte	Non humide	autre	-	-

PHOTOS	
CONTEXTE	APRÈS SONDAGE
PROFIL DU SONDAGE	
<b>TEXTURES :</b> A : Argileuse / L : Limoneuse / S : Sableux AL : Argilo-limoneuse / AS : Argilo-sableux LA : Limono-argileuse / LS : Limono-sableux SA : Sablo-argileux / SL : Sablo-limoneux SAL : Sablo-argilo-limoneux / ALS : Argilo-limono-sableux LSA : Limono-sablo-argileux / LAS : Limono-argilo-sableux	<b>Classes GEPPA :</b> Ivd Va / Vb / Vc / Vd Vlc / Vld Ha / Hb cas particulier autre (autre sol non humide)

LOT	ID_SONDAGE	ID_HABITAT	DATE	OPÉRATEURS
5	CDE_SP_0332	CDE_HABNZH_0613	20231220	Lorenzo DURAN-DOZ
METEO	COMMUNE	DEPARTEMENT	COORDONNEES GPS (EPSG : 4326)	
Nuageux	Castelnau-d'Estrétefonds	HAUTE-GARONNE	43.79133098;1.325669987	

UCS (RRP)	46
-----------	----

HORIZON	PROFONDEUR (cm)	TEXTURE	COULEUR	TRAITS	COMMENTAIRE
HZ1	0-20	A	Gris-marron	Absence de trait	
HZ2	20-55	A	Gris-marron		(g)
HZ3	55-60	A	Gris-marron	Traits rédoxiques	
HZ4					
HZ5					
HZ6					

CAUSE DE L'ARRÊT	RÉSULTAT	CLASSE GEPPA	NAPPE (cm)	CAS PARTICULIER
Profondeur suffisante atteinte	Non humide	autre	-	-

PHOTOS	
CONTEXTE	APRÈS SONDAGE
PROFIL DU SONDAGE	
<p>TEXTURES :</p> <ul style="list-style-type: none"> <li>A : Argileuse / L : Limoneuse / S : Sableux</li> <li>AL : Argilo-limoneuse / AS : Argilo-sableux</li> <li>LA : Limono-argileuse / LS : Limono-sableux</li> <li>SA : Sablo-argileux / SL : Sablo-limoneux</li> <li>SAL : Sablo-argilo-limoneux / ALS : Argilo-limono-sableux</li> <li>LSA : Limono-sablo-argileux / LAS : Limono-argilo-sableux</li> </ul>	<p>Classes GEPPA : IVd</p> <ul style="list-style-type: none"> <li>Va / Vb / Vc / Vd</li> <li>Vlc / Vld</li> <li>Ha / Hb</li> </ul> <p>cas particulier autre (autre sol non humide)</p>

LOT	ID_SONDAGE	ID_HABITAT	DATE	OPÉRATEURS
5	CDE_SP_0333	CDE_HABNZH_0613	20231220	Lorenzo DURAN-DOZ
METEO	COMMUNE	DEPARTEMENT	COORDONNEES GPS (EPSG : 4326)	
Nuageux	Castelnau-d'Estrétefonds	HAUTE-GARONNE	43.791496027261019;1.325158020481467	

UCS (RRP)	46
-----------	----

HORIZON	PROFONDEUR (cm)	TEXTURE	COULEUR	TRAITS	COMMENTAIRE
HZ1	0-60	A	Brun		
HZ2					
HZ3					
HZ4					
HZ5					
HZ6					

CAUSE DE L'ARRÊT	RÉSULTAT	CLASSE GEPPA	NAPPE (cm)	CAS PARTICULIER
Profondeur suffisante atteinte	Non humide	autre	-	-

Suite à donner : -


PHOTOS	
CONTEXTE	APRÈS SONDAGE
PROFIL DU SONDAGE	
<p>TEXTURES :</p> <ul style="list-style-type: none"> <li>A : Argileuse / L : Limoneuse / S : Sableux</li> <li>AL : Argilo-limoneuse / AS : Argilo-sableux</li> <li>LA : Limono-argileuse / LS : Limono-sableux</li> <li>SA : Sablo-argileux / SL : Sablo-limoneux</li> <li>SAL : Sablo-argilo-limoneux / ALS : Argilo-limono-sableux</li> <li>LSA : Limono-sablo-argileux / LAS : Limono-argilo-sableux</li> </ul>	<p>Classes GEPPA : IVd</p> <ul style="list-style-type: none"> <li>Va / Vb / Vc / Vd</li> <li>Vlc / Vld</li> <li>Ha / Hb</li> </ul> <p>cas particulier autre (autre sol non humide)</p>

LOT	ID_SONDAGE	ID_HABITAT	DATE	OPÉRATEURS
5	CDE_SP_0334	CDE_HABNZH_0613	20231220	Claire LARTIGAUT
METEO	COMMUNE	DEPARTEMENT	COORDONNEES GPS (EPSG : 4326)	
Nuageux	Castelnau-d'Estrétefonds	HAUTE-GARONNE	43.7920300383121;1.325567979	

UCS (RRP)	46
-----------	----

HORIZON	PROFONDEUR (cm)	TEXTURE	COULEUR	TRAITS	COMMENTAIRE
HZ1	0-30	A	Brun		
HZ2	30-40	A	Brun	Traits rédoxiques	
HZ3	40-60	A	Brun		
HZ4	60-70	A	Brun	Traits rédoxiques	Mn
HZ5					
HZ6					

CAUSE DE L'ARRÊT	RÉSULTAT	CLASSE GEPPA	NAPPE (cm)	CAS PARTICULIER
Profondeur suffisante atteinte	Non humide	autre	-	-




<p>TEXTURES :</p> <p>A : Argileuse / L : Limoneuse / S : Sableux</p> <p>AL : Argilo-limoneuse / AS : Argilo-sableux</p> <p>LA : Limono-argileux / LS : Limono-sableux</p> <p>SA : Sablo-argileux / SL : Sablo-limoneux</p> <p>SAL : Sablo-argilo-limoneux / ALS : Argilo-limono-sableux</p> <p>LSA : Limono-sablo-argileux / LAS : Limono-argilo-sableux</p>	<p>Classes GEPPA : IVd</p> <p>Va / Vb / Vc / Vd</p> <p>Vlc / Vld</p> <p>Ha / Hb</p> <p>cas particulier autre (autre sol non humide)</p>
--	---

LOT	ID_SONDAGE	ID_HABITAT	DATE	OPÉRATEURS
5	CDE_SP_0335	CDE_HABNZH_0613	20231220	Claire LARTIGAUT
METEO	COMMUNE	DEPARTEMENT	COORDONNEES GPS (EPSG : 4326)	
Nuageux	Castelnau-d'Estrétefonds	HAUTE-GARONNE	43.7919917;1.3265693	

UCS (RRP)	46
-----------	----

HORIZON	PROFONDEUR (cm)	TEXTURE	COULEUR	TRAITS	COMMENTAIRE
HZ1	0-30	A	Brun		
HZ2	30-40	A	Brun	Traits rédoxiques	
HZ3	40-65	A	Brun		(g)
HZ4					
HZ5					
HZ6					

CAUSE DE L'ARRÊT	RÉSULTAT	CLASSE GEPPA	NAPPE (cm)	CAS PARTICULIER
Profondeur suffisante atteinte	Non humide	autre	-	-



<p>TEXTURES :</p> <p>A : Argileuse / L : Limoneuse / S : Sableux</p> <p>AL : Argilo-limoneuse / AS : Argilo-sableux</p> <p>LA : Limono-argileux / LS : Limono-sableux</p> <p>SA : Sablo-argileux / SL : Sablo-limoneux</p> <p>SAL : Sablo-argilo-limoneux / ALS : Argilo-limono-sableux</p> <p>LSA : Limono-sablo-argileux / LAS : Limono-argilo-sableux</p>	<p>Classes GEPPA : IVd</p> <p>Va / Vb / Vc / Vd</p> <p>Vlc / Vld</p> <p>Ha / Hb</p> <p>cas particulier autre (autre sol non humide)</p>
--	---

LOT	ID_SONDAGE	ID_HABITAT	DATE	OPÉRATEURS
5	CDE_SP_0336	CDE_HABNZH_0613	20231220	Claire LARTIGAUT
METEO	COMMUNE	DEPARTEMENT	COORDONNEES GPS (EPSG : 4326)	
Nuageux	Castelnau-d'Estrétefonds	HAUTE-GARONNE	43.7919469736516;1.324843028	

UCS (RRP)	46
-----------	----

HORIZON	PROFONDEUR (cm)	TEXTURE	COULEUR	TRAITS	COMMENTAIRE
HZ1	0-30	A	Brun		
HZ2	30-40	A	Brun	Traits rédoxiques	
HZ3	40-60	A	Brun		
HZ4	60-70	A	Brun	Traits rédoxiques	Mn
HZ5					
HZ6					

CAUSE DE L'ARRÊT	RÉSULTAT	CLASSE GEPPA	NAPPE (cm)	CAS PARTICULIER
Profondeur suffisante atteinte	Non humide	autre	-	-

PHOTOS	
CONTEXTE	APRÈS SONDAGE
PROFIL DU SONDAGE	
<p>TEXTURES :</p> <ul style="list-style-type: none"> <li>A : Argileuse / L : Limoneuse / S : Sableux</li> <li>AL : Argilo-limoneuse / AS : Argilo-sableux</li> <li>LA : Limono-argileuse / LS : Limono-sableux</li> <li>SA : Sablo-argileux / SL : Sablo-limoneux</li> <li>SAL : Sablo-argilo-limoneux / ALS : Argilo-limono-sableux</li> <li>LSA : Limono-sablo-argileux / LAS : Limono-argilo-sableux</li> </ul>	<p>Classes GEPPA : IVd</p> <ul style="list-style-type: none"> <li>Va / Vb / Vc / Vd</li> <li>Vlc / Vld</li> <li>Ha / Hb</li> </ul> <p>cas particulier autre (autre sol non humide)</p>

LOT	ID_SONDAGE	ID_HABITAT	DATE	OPÉRATEURS
5	CDE_SP_0337	CDE_HABNZH_0613	20231220	Claire LARTIGAUT
METEO	COMMUNE	DEPARTEMENT	COORDONNEES GPS (EPSG : 4326)	
Nuageux	Castelnau-d'Estrétefonds	HAUTE-GARONNE	43.7926630396396;1.325584994	

UCS (RRP)	46
-----------	----

HORIZON	PROFONDEUR (cm)	TEXTURE	COULEUR	TRAITS	COMMENTAIRE
HZ1	0-30	A	Brun		
HZ2	30-40	A	Brun	Traits rédoxiques	
HZ3	40-60	A	Brun		Mn à 50 cm
HZ4	60-70	A	Brun	Traits rédoxiques	Mn
HZ5					
HZ6					

CAUSE DE L'ARRÊT	RÉSULTAT	CLASSE GEPPA	NAPPE (cm)	CAS PARTICULIER
Profondeur suffisante atteinte	Non humide	autre	-	-

PHOTOS	
CONTEXTE	APRÈS SONDAGE
PROFIL DU SONDAGE	
<p>TEXTURES :</p> <ul style="list-style-type: none"> <li>A : Argileuse / L : Limoneuse / S : Sableux</li> <li>AL : Argilo-limoneuse / AS : Argilo-sableux</li> <li>LA : Limono-argileuse / LS : Limono-sableux</li> <li>SA : Sablo-argileux / SL : Sablo-limoneux</li> <li>SAL : Sablo-argilo-limoneux / ALS : Argilo-limono-sableux</li> <li>LSA : Limono-sablo-argileux / LAS : Limono-argilo-sableux</li> </ul>	<p>Classes GEPPA : IVd</p> <ul style="list-style-type: none"> <li>Va / Vb / Vc / Vd</li> <li>Vlc / Vld</li> <li>Ha / Hb</li> </ul> <p>cas particulier autre (autre sol non humide)</p>

LOT	ID_SONDAGE	ID_HABITAT	DATE	OPÉRATEURS
5	CDE_SP_0338	CDE_HABNZH_0613	20231220	Claire LARTIGAUT
METEO	COMMUNE	DEPARTEMENT	COORDONNEES GPS (EPSG : 4326)	
Nuageux	Castelnau-d'Estrétefonds	HAUTE-GARONNE	43.7926340382546;1.324818972	

UCS (RRP)	46
-----------	----

HORIZON	PROFONDEUR (cm)	TEXTURE	COULEUR	TRAITS	COMMENTAIRE
HZ1	0-30	A	Brun		
HZ2	30-40	A	Brun	Traits rédoxiques	
HZ3	40-60	A	Brun		
HZ4	60-70	A	Brun	Traits rédoxiques	Mn
HZ5					
HZ6					

CAUSE DE L'ARRÊT	RÉSULTAT	CLASSE GEPPA	NAPPE (cm)	CAS PARTICULIER
Profondeur suffisante atteinte	Non humide	autre	-	-





PHOTOS	
CONTEXTE	APRÈS SONDAGE
	
PROFIL DU SONDAGE	
	
<p>TEXTURES :</p> <ul style="list-style-type: none"> <li>A : Argileuse / L : Limoneuse / S : Sableux</li> <li>AL : Argilo-limoneuse / AS : Argilo-sableux</li> <li>LA : Limono-argileux / LS : Limono-sableux</li> <li>SA : Sablo-argileux / SL : Sablo-limoneux</li> <li>SAL : Sablo-argilo-limoneux / ALS : Argilo-limono-sableux</li> <li>LSA : Limono-sablo-argileux / LAS : Limono-argilo-sableux</li> </ul>	<p>Classes GEPPA : IVd</p> <ul style="list-style-type: none"> <li>Va / Vb / Vc / Vd</li> <li>Vlc / Vld</li> <li>Ha / Hb</li> </ul> <p>cas particulier autre (autre sol non humide)</p>

LOT	ID_SONDAGE	ID_HABITAT	DATE	OPÉRATEURS
5	CDE_SP_0339	CDE_HABNZH_0613	20231220	Claire LARTIGAUT
METEO	COMMUNE	DEPARTEMENT	COORDONNEES GPS (EPSG : 4326)	
Nuageux	Castelnau-d'Estrétefonds	HAUTE-GARONNE	43.7926549930125;1.32424104	

UCS (RRP)	46
-----------	----

HORIZON	PROFONDEUR (cm)	TEXTURE	COULEUR	TRAITS	COMMENTAIRE
HZ1	0-30	A	Brun		
HZ2	30-40	A	Brun	Traits rédoxiques	
HZ3	40-60	A	Brun		
HZ4	60-70	A	Brun	Traits rédoxiques	Mn
HZ5					
HZ6					

CAUSE DE L'ARRÊT	RÉSULTAT	CLASSE GEPPA	NAPPE (cm)	CAS PARTICULIER
Profondeur suffisante atteinte	Non humide	autre	-	-



PHOTOS	
CONTEXTE	APRÈS SONDAGE
	
PROFIL DU SONDAGE	
	
<p>TEXTURES :</p> <ul style="list-style-type: none"> <li>A : Argileuse / L : Limoneuse / S : Sableux</li> <li>AL : Argilo-limoneuse / AS : Argilo-sableux</li> <li>LA : Limono-argileux / LS : Limono-sableux</li> <li>SA : Sablo-argileux / SL : Sablo-limoneux</li> <li>SAL : Sablo-argilo-limoneux / ALS : Argilo-limono-sableux</li> <li>LSA : Limono-sablo-argileux / LAS : Limono-argilo-sableux</li> </ul>	<p>Classes GEPPA : IVd</p> <ul style="list-style-type: none"> <li>Va / Vb / Vc / Vd</li> <li>Vlc / Vld</li> <li>Ha / Hb</li> </ul> <p>cas particulier autre (autre sol non humide)</p>

LOT	ID_SONDAGE	ID_HABITAT	DATE	OPÉRATEURS
5	CDE_SP_0340	CDE_HABNZH_0613	20231220	Claire LARTIGAUT
METEO	COMMUNE	DEPARTEMENT	COORDONNEES GPS (EPSG : 4326)	
Nuageux	Castelnau-d'Estrétefonds	HAUTE-GARONNE	43.79324298352;1.324744038	

UCS (RRP)	46
-----------	----

HORIZON	PROFONDEUR (cm)	TEXTURE	COULEUR	TRAITS	COMMENTAIRE
HZ1	0-30	A	Brun		
HZ2	30-40	A	Brun	Traits rédoxiques	
HZ3	40-60	A	Brun		
HZ4	60-70	A	Brun	Traits rédoxiques	Mn
HZ5					
HZ6					

CAUSE DE L'ARRÊT	RÉSULTAT	CLASSE GEPPA	NAPPE (cm)	CAS PARTICULIER
Profondeur suffisante atteinte	Non humide	autre	-	-

PHOTOS	
CONTEXTE	APRÈS SONDAGE
	
PROFIL DU SONDAGE	
	
<b>TEXTURES :</b> A : Argileuse / L : Limoneuse / S : Sableux AL : Argilo-limoneuse / AS : Argilo-sableux LA : Limono-argileux / LS : Limono-sableux SA : Sablo-argileux / SL : Sablo-limoneux SAL : Sablo-argilo-limoneux / ALS : Argilo-limono-sableux LSA : Limono-sablo-argileux / LAS : Limono-argilo-sableux	<b>Classes GEPPA :</b> Iv d Va / Vb / Vc / Vd Vlc / Vid Ha / Hb cas particulier autre (autre sol non humide)




LOT	ID_SONDAGE	ID_HABITAT	DATE	OPÉRATEURS
5	CDE_SP_0341	CDE_HABNZH_0613	20231220	Claire LARTIGAUT
METEO	COMMUNE	DEPARTEMENT	COORDONNEES GPS (EPSG : 4326)	
Nuageux	Castelnau-d'Estrétefonds	HAUTE-GARONNE	43.7933040037751;1.325597986	

UCS (RRP)	46
-----------	----

HORIZON	PROFONDEUR (cm)	TEXTURE	COULEUR	TRAITS	COMMENTAIRE
HZ1	0-60	A	Brun		
HZ2	60-65	A	Brun		(g)
HZ3					
HZ4					
HZ5					
HZ6					

CAUSE DE L'ARRÊT	RÉSULTAT	CLASSE GEPPA	NAPPE (cm)	CAS PARTICULIER
Profondeur suffisante atteinte	Non humide	autre	-	-

Suite à donner : -

PHOTOS	
CONTEXTE	APRÈS SONDAGE
	
PROFIL DU SONDAGE	
	
<b>TEXTURES :</b> A : Argileuse / L : Limoneuse / S : Sableux AL : Argilo-limoneuse / AS : Argilo-sableux LA : Limono-argileux / LS : Limono-sableux SA : Sablo-argileux / SL : Sablo-limoneux SAL : Sablo-argilo-limoneux / ALS : Argilo-limono-sableux LSA : Limono-sablo-argileux / LAS : Limono-argilo-sableux	<b>Classes GEPPA :</b> Iv d Va / Vb / Vc / Vd Vlc / Vid Ha / Hb cas particulier autre (autre sol non humide)

LOT	ID_SONDAGE	ID_HABITAT	DATE	OPÉRATEURS
5	CDE_SP_0342	CDE_HABNZH_0623	20231220	Claire LARTIGAUT
METEO	COMMUNE	DEPARTEMENT	COORDONNEES GPS (EPSG : 4326)	
Nuageux	Castelnau-d'Estrétefonds	HAUTE-GARONNE	43.7933269701898;1.323886988	

UCS (RRP)	46
-----------	----

HORIZON	PROFONDEUR (cm)	TEXTURE	COULEUR	TRAITS	COMMENTAIRE
HZ1	0-30	A	Brun		
HZ2	30-40	A	Brun	Traits rédoxiques	
HZ3	40-60	A	Brun		
HZ4	60-70	A	Brun	Traits rédoxiques	Mn
HZ5					
HZ6					

CAUSE DE L'ARRÊT	RÉSULTAT	CLASSE GEPPA	NAPPE (cm)	CAS PARTICULIER
Profondeur suffisante atteinte	Non humide	autre	-	-

PHOTOS	
CONTEXTE	APRÈS SONDAGE
PROFIL DU SONDAGE	
<b>TEXTURES :</b> A : Argileuse / L : Limoneuse / S : Sableux AL : Argilo-limoneuse / AS : Argilo-sableux LA : Limono-argileuse / LS : Limono-sableux SA : Sablo-argileux / SL : Sablo-limoneux SAL : Sablo-argilo-limoneux / ALS : Argilo-limono-sableux LSA : Limono-sablo-argileux / LAS : Limono-argilo-sableux	<b>Classes GEPPA :</b> Ivd Va / Vb / Vc / Vd Vlc / Vld Ha / Hb cas particulier autre (autre sol non humide)

LOT	ID_SONDAGE	ID_HABITAT	DATE	OPÉRATEURS
5	CDE_SP_0343	CDE_HABNZH_0613	20231220	Claire LARTIGAUT
METEO	COMMUNE	DEPARTEMENT	COORDONNEES GPS (EPSG : 4326)	
Nuageux	Castelnau-d'Estrétefonds	HAUTE-GARONNE	43.7938717;1.3247551	

UCS (RRP)	46
-----------	----

HORIZON	PROFONDEUR (cm)	TEXTURE	COULEUR	TRAITS	COMMENTAIRE
HZ1	0-60	A	Brun		
HZ2	60-80	A	Brun		(g)
HZ3					
HZ4					
HZ5					
HZ6					

CAUSE DE L'ARRÊT	RÉSULTAT	CLASSE GEPPA	NAPPE (cm)	CAS PARTICULIER
Profondeur suffisante atteinte	Non humide	autre	-	-

Suite à donner : -

PHOTOS	
CONTEXTE	APRÈS SONDAGE
PROFIL DU SONDAGE	
<b>TEXTURES :</b> A : Argileuse / L : Limoneuse / S : Sableux AL : Argilo-limoneuse / AS : Argilo-sableux LA : Limono-argileuse / LS : Limono-sableux SA : Sablo-argileux / SL : Sablo-limoneux SAL : Sablo-argilo-limoneux / ALS : Argilo-limono-sableux LSA : Limono-sablo-argileux / LAS : Limono-argilo-sableux	<b>Classes GEPPA :</b> Ivd Va / Vb / Vc / Vd Vlc / Vld Ha / Hb cas particulier autre (autre sol non humide)


LOT	ID_SONDAGE	ID_HABITAT	DATE	OPÉRATEURS
5	CDE_SP_0344	CDE_HABNZH_0613	20231220	Claire LARTIGAUT
METEO	COMMUNE	DEPARTEMENT	COORDONNEES GPS (EPSG : 4326)	
Nuageux	Castelnau-d'Estrétefonds	HAUTE-GARONNE	43.7938879709691;1.325536966	

UCS (RRP)	46
-----------	----

HORIZON	PROFONDEUR (cm)	TEXTURE	COULEUR	TRAITS	COMMENTAIRE
HZ1	0-60	A	Brun		
HZ2					
HZ3					
HZ4					
HZ5					
HZ6					

CAUSE DE L'ARRÊT	RÉSULTAT	CLASSE GEPPA	NAPPE (cm)	CAS PARTICULIER
Profondeur suffisante atteinte	Non humide	autre	-	-

Suite à donner : -

PHOTOS	
CONTEXTE	APRÈS SONDAGE
	
PROFIL DU SONDAGE	
	
<p>TEXTURES :</p> <ul style="list-style-type: none"> <li>A : Argileuse / L : Limoneuse / S : Sableux</li> <li>AL : Argilo-limoneuse / AS : Argilo-sableux</li> <li>LA : Limono-argileuse / LS : Limono-sableux</li> <li>SA : Sablo-argileux / SL : Sablo-limoneux</li> <li>SAL : Sablo-argilo-limoneux / ALS : Argilo-limono-sableux</li> <li>LSA : Limono-sablo-argileux / LAS : Limono-argilo-sableux</li> </ul>	<p>Classes GEPPA : IVd</p> <p>Va / Vb / Vc / Vd</p> <p>Vlc / Vld</p> <p>Ha / Hb</p> <p>cas particulier autre (autre sol non humide)</p>

LOT	ID_SONDAGE	ID_HABITAT	DATE	OPÉRATEURS
5	CDE_SP_0345	CDE_HABNZH_0612	20231220	Cyril LAVOYE
METEO	COMMUNE	DEPARTEMENT	COORDONNEES GPS (EPSG : 4326)	
Gris	Castelnau-d'Estrétefonds	HAUTE-GARONNE	43.79502899;1.325489021	

UCS (RRP)	46
-----------	----

HORIZON	PROFONDEUR (cm)	TEXTURE	COULEUR	TRAITS	COMMENTAIRE
HZ1	0-60	A	BRUN-JAUNE		
HZ2					
HZ3					
HZ4					
HZ5					
HZ6					

CAUSE DE L'ARRÊT	RÉSULTAT	CLASSE GEPPA	NAPPE (cm)	CAS PARTICULIER
Profondeur suffisante atteinte	Non humide	autre	-	-

Suite à donner : -

PHOTOS	
CONTEXTE	APRÈS SONDAGE
	
PROFIL DU SONDAGE	
	
<p>TEXTURES :</p> <ul style="list-style-type: none"> <li>A : Argileuse / L : Limoneuse / S : Sableux</li> <li>AL : Argilo-limoneuse / AS : Argilo-sableux</li> <li>LA : Limono-argileuse / LS : Limono-sableux</li> <li>SA : Sablo-argileux / SL : Sablo-limoneux</li> <li>SAL : Sablo-argilo-limoneux / ALS : Argilo-limono-sableux</li> <li>LSA : Limono-sablo-argileux / LAS : Limono-argilo-sableux</li> </ul>	<p>Classes GEPPA : IVd</p> <p>Va / Vb / Vc / Vd</p> <p>Vlc / Vld</p> <p>Ha / Hb</p> <p>cas particulier autre (autre sol non humide)</p>

LOT	ID_SONDAGE	ID_HABITAT	DATE	OPÉRATEURS
5	CDE_SP_0346	CDE_HABNZH_0612	20231220	Cyril LAVOYE
METEO	COMMUNE	DEPARTEMENT	COORDONNEES GPS (EPSG : 4326)	
Gris	Castelnau-d'Estrétefonds	HAUTE-GARONNE	43.79501902;1.326490994	

UCS (RRP)	46
-----------	----

HORIZON	PROFONDEUR (cm)	TEXTURE	COULEUR	TRAITS	COMMENTAIRE
HZ1	0-60	A	BRUN-JAUNE		
HZ2					
HZ3					
HZ4					
HZ5					
HZ6					

CAUSE DE L'ARRÊT	RÉSULTAT	CLASSE GEPPA	NAPPE (cm)	CAS PARTICULIER
Profondeur suffisante atteinte	Non humide	autre	-	-

Suite à donner : -

PHOTOS	
CONTEXTE	APRÈS SONDAGE
	
PROFIL DU SONDAGE	
	
<b>TEXTURES :</b> A : Argileuse / L : Limoneuse / S : Sableux AL : Argilo-limoneuse / AS : Argilo-sableux LA : Limono-argileuse / LS : Limono-sableux SA : Sablo-argileux / SL : Sablo-limoneux SAL : Sablo-argilo-limoneux / ALS : Argilo-limono-sableux LSA : Limono-sablo-argileux / LAS : Limono-argilo-sableux	<b>Classes GEPPA :</b> IVd Va / Vb / Vc / Vd Vlc / Vld Ha / Hb cas particulier autre (autre sol non humide)

LOT	ID_SONDAGE	ID_HABITAT	DATE	OPÉRATEURS
5	CDE_SP_0347	CDE_HABNZH_0612	20231220	Aurelie JEANJEAN
METEO	COMMUNE	DEPARTEMENT	COORDONNEES GPS (EPSG : 4326)	
Nuageux, 7°C	Castelnau-d'Estrétefonds	HAUTE-GARONNE	43.7953448;1.3291297	

UCS (RRP)	46
-----------	----

HORIZON	PROFONDEUR (cm)	TEXTURE	COULEUR	TRAITS	COMMENTAIRE
HZ1	0-20	A	Brun		
HZ2	20-80	A	Brun-rouille		(g)
HZ3	80-100	AS	Brun		
HZ4					
HZ5					
HZ6					

CAUSE DE L'ARRÊT	RÉSULTAT	CLASSE GEPPA	NAPPE (cm)	CAS PARTICULIER
Profondeur suffisante atteinte	Non humide	autre	-	-

PHOTOS	
CONTEXTE	APRÈS SONDAGE
	
PROFIL DU SONDAGE	
	
<b>TEXTURES :</b> A : Argileuse / L : Limoneuse / S : Sableux AL : Argilo-limoneuse / AS : Argilo-sableux LA : Limono-argileuse / LS : Limono-sableux SA : Sablo-argileux / SL : Sablo-limoneux SAL : Sablo-argilo-limoneux / ALS : Argilo-limono-sableux LSA : Limono-sablo-argileux / LAS : Limono-argilo-sableux	<b>Classes GEPPA :</b> IVd Va / Vb / Vc / Vd Vlc / Vld Ha / Hb cas particulier autre (autre sol non humide)

LOT	ID_SONDAGE	ID_HABITAT	DATE	OPÉRATEURS
5	CDE_SP_0348	CDE_HABNZH_0612	20231220	Aurelie JEANJEAN
METEO	COMMUNE	DEPARTEMENT	COORDONNEES GPS (EPSG : 4326)	
Nuageux, 7°C	Castelnau-d'Estrétefonds	HAUTE-GARONNE	43.7954048;1.3270353	

UCS (RRP)	46
-----------	----

HORIZON	PROFONDEUR (cm)	TEXTURE	COULEUR	TRAITS	COMMENTAIRE
HZ1	0-20	AL	Brun		
HZ2	20-60	A	Rouille/Rougeâtre		(g)
HZ3					
HZ4					
HZ5					
HZ6					

CAUSE DE L'ARRÊT	RÉSULTAT	CLASSE GEPPA	NAPPE (cm)	CAS PARTICULIER
Profondeur suffisante atteinte	Non humide	autre	-	-

PHOTOS	
CONTEXTE	APRÈS SONDAGE
PROFIL DU SONDAGE	
<p>TEXTURES :</p> <ul style="list-style-type: none"> <li>A : Argileuse / L : Limoneuse / S : Sableux</li> <li>AL : Argilo-limoneuse / AS : Argilo-sableux</li> <li>LA : Limono-argileuse / LS : Limono-sableux</li> <li>SA : Sablo-argileux / SL : Sablo-limoneux</li> <li>SAL : Sablo-argilo-limoneux / ALS : Argilo-limono-sableux</li> <li>LSA : Limono-sablo-argileux / LAS : Limono-argilo-sableux</li> </ul>	<p>Classes GEPPA : IVd</p> <ul style="list-style-type: none"> <li>Va / Vb / Vc / Vd</li> <li>Vlc / Vid</li> <li>Ha / Hb</li> </ul> <p>cas particulier autre (autre sol non humide)</p>

LOT	ID_SONDAGE	ID_HABITAT	DATE	OPÉRATEURS
5	CDE_SP_0349	CDE_HABNZH_0612	20231220	Aurelie JEANJEAN
METEO	COMMUNE	DEPARTEMENT	COORDONNEES GPS (EPSG : 4326)	
Nuageux, 7°C	Castelnau-d'Estrétefonds	HAUTE-GARONNE	43.7953639;1.3297705	

UCS (RRP)	46
-----------	----

HORIZON	PROFONDEUR (cm)	TEXTURE	COULEUR	TRAITS	COMMENTAIRE
HZ1	0-20	A	Brun		
HZ2	20-30	A	Rouille/Rougeâtre		Traits rédoxiques
HZ3	30-80	A	Rouille/Rougeâtre		Traits rédoxiques
HZ4					
HZ6					

CAUSE DE L'ARRÊT	RÉSULTAT	CLASSE GEPPA	NAPPE (cm)	CAS PARTICULIER
Trop compact	Non humide	autre	-	-

PHOTOS	
CONTEXTE	APRÈS SONDAGE
PROFIL DU SONDAGE	
<p>TEXTURES :</p> <ul style="list-style-type: none"> <li>A : Argileuse / L : Limoneuse / S : Sableux</li> <li>AL : Argilo-limoneuse / AS : Argilo-sableux</li> <li>LA : Limono-argileuse / LS : Limono-sableux</li> <li>SA : Sablo-argileux / SL : Sablo-limoneux</li> <li>SAL : Sablo-argilo-limoneux / ALS : Argilo-limono-sableux</li> <li>LSA : Limono-sablo-argileux / LAS : Limono-argilo-sableux</li> </ul>	<p>Classes GEPPA : IVd</p> <ul style="list-style-type: none"> <li>Va / Vb / Vc / Vd</li> <li>Vlc / Vid</li> <li>Ha / Hb</li> </ul> <p>cas particulier autre (autre sol non humide)</p>

LOT	ID_SONDAGE	ID_HABITAT	DATE	OPÉRATEURS
5	CDE_SP_0350	CDE_HABNZH_0612	20231220	Aurelie JEANJEAN
METEO	COMMUNE	DEPARTEMENT	COORDONNEES GPS (EPSG : 4326)	
Nuageux, 7°C	Castelnau-d'Estrétefonds	HAUTE-GARONNE	43.7954592;1.3286069	

UCS (RRP)	46
-----------	----

HORIZON	PROFONDEUR (cm)	TEXTURE	COULEUR	TRAITS	COMMENTAIRE
HZ1	0-10	A	Brun		eau
HZ2	10-80	A	Rouille/Rougeâtre		(g)
HZ3					
HZ4					
HZ5					
HZ6					

CAUSE DE L'ARRÊT	RÉSULTAT	CLASSE GEPPA	NAPPE (cm)	CAS PARTICULIER
Trop compact	Non humide	autre	-	-

PHOTOS	
CONTEXTE	APRÈS SONDAGE
PROFIL DU SONDAGE	
<p>TEXTURES :</p> <ul style="list-style-type: none"> <li>A : Argileuse / L : Limoneuse / S : Sableux</li> <li>AL : Argilo-limoneuse / AS : Argilo-sableux</li> <li>LA : Limono-argileuse / LS : Limono-sableux</li> <li>SA : Sablo-argileux / SL : Sablo-limoneux</li> <li>SAL : Sablo-argilo-limoneux / ALS : Argilo-limono-sableux</li> <li>LSA : Limono-sablo-argileux / LAS : Limono-argilo-sableux</li> </ul>	<p>Classes GEPPA : IVd</p> <ul style="list-style-type: none"> <li>Va / Vb / Vc / Vd</li> <li>Vlc / Vld</li> <li>Ha / Hb</li> </ul> <p>cas particulier autre (autre sol non humide)</p>

LOT	ID_SONDAGE	ID_HABITAT	DATE	OPÉRATEURS
5	CDE_SP_0351	CDE_HABNZH_0612	20231220	Aurelie JEANJEAN
METEO	COMMUNE	DEPARTEMENT	COORDONNEES GPS (EPSG : 4326)	
Nuageux, 7°C	Castelnau-d'Estrétefonds	HAUTE-GARONNE	43.7958573;1.3306869	

UCS (RRP)	46
-----------	----

HORIZON	PROFONDEUR (cm)	TEXTURE	COULEUR	TRAITS	COMMENTAIRE
HZ1	0-40	AL	Brun		
HZ2	40-60	AS	Brun		eau
HZ3					
HZ4					
HZ5					
HZ6					

CAUSE DE L'ARRÊT	RÉSULTAT	CLASSE GEPPA	NAPPE (cm)	CAS PARTICULIER
Profondeur suffisante atteinte	Non humide	autre	-	-

PHOTOS	
CONTEXTE	APRÈS SONDAGE
PROFIL DU SONDAGE	
<p>TEXTURES :</p> <ul style="list-style-type: none"> <li>A : Argileuse / L : Limoneuse / S : Sableux</li> <li>AL : Argilo-limoneuse / AS : Argilo-sableux</li> <li>LA : Limono-argileuse / LS : Limono-sableux</li> <li>SA : Sablo-argileux / SL : Sablo-limoneux</li> <li>SAL : Sablo-argilo-limoneux / ALS : Argilo-limono-sableux</li> <li>LSA : Limono-sablo-argileux / LAS : Limono-argilo-sableux</li> </ul>	<p>Classes GEPPA : IVd</p> <ul style="list-style-type: none"> <li>Va / Vb / Vc / Vd</li> <li>Vlc / Vld</li> <li>Ha / Hb</li> </ul> <p>cas particulier autre (autre sol non humide)</p>

LOT	ID_SONDAGE	ID_HABITAT	DATE	OPÉRATEURS
5	CDE_SP_0354	CDE_HABNZH_0612	20231220	Aurelie JEANJEAN
METEO	COMMUNE	DEPARTEMENT	COORDONNEES GPS (EPSG : 4326)	
Nuageux, 7°C	Castelnau-d'Estrétefonds	HAUTE-GARONNE	43.7957708;1.3265297	

UCS (RRP)	46
-----------	----

HORIZON	PROFONDEUR (cm)	TEXTURE	COULEUR	TRAITS	COMMENTAIRE
HZ1	0-20	AL	Brun		
HZ2	20-60	A	Rouille/Rougeâtre		(g)
HZ3					
HZ4					
HZ5					
HZ6					

CAUSE DE L'ARRÊT	RÉSULTAT	CLASSE GEPPA	NAPPE (cm)	CAS PARTICULIER
Profondeur suffisante atteinte	Non humide	autre	-	-

PHOTOS	
CONTEXTE	APRÈS SONDAGE
	
PROFIL DU SONDAGE	
	
<p>TEXTURES :</p> <ul style="list-style-type: none"> <li>A : Argileuse / L : Limoneuse / S : Sableux</li> <li>AL : Argilo-limoneuse / AS : Argilo-sableux</li> <li>LA : Limono-argileuse / LS : Limono-sableux</li> <li>SA : Sablo-argileux / SL : Sablo-limoneux</li> <li>SAL : Sablo-argilo-limoneux / ALS : Argilo-limono-sableux</li> <li>LSA : Limono-sablo-argileux / LAS : Limono-argilo-sableux</li> </ul>	<p>Classes GEPPA : IVd</p> <ul style="list-style-type: none"> <li>Va / Vb / Vc / Vd</li> <li>Vlc / Vld</li> <li>Ha / Hb</li> </ul> <p>cas particulier autre (autre sol non humide)</p>

LOT	ID_SONDAGE	ID_HABITAT	DATE	OPÉRATEURS
5	CDE_SP_0355	CDE_HABNZH_0600	20231220	Aurelie JEANJEAN
METEO	COMMUNE	DEPARTEMENT	COORDONNEES GPS (EPSG : 4326)	
Nuageux, 7°C	Castelnau-d'Estrétefonds	HAUTE-GARONNE	43.7958903;1.3291075	

UCS (RRP)	46
-----------	----

HORIZON	PROFONDEUR (cm)	TEXTURE	COULEUR	TRAITS	COMMENTAIRE
HZ1	0-60	A	Brun		
HZ2					
HZ3					
HZ4					
HZ5					
HZ6					

CAUSE DE L'ARRÊT	RÉSULTAT	CLASSE GEPPA	NAPPE (cm)	CAS PARTICULIER
Profondeur suffisante atteinte	Non humide	autre	-	-

PHOTOS	
CONTEXTE	APRÈS SONDAGE
	
PROFIL DU SONDAGE	
	
<p>TEXTURES :</p> <ul style="list-style-type: none"> <li>A : Argileuse / L : Limoneuse / S : Sableux</li> <li>AL : Argilo-limoneuse / AS : Argilo-sableux</li> <li>LA : Limono-argileuse / LS : Limono-sableux</li> <li>SA : Sablo-argileux / SL : Sablo-limoneux</li> <li>SAL : Sablo-argilo-limoneux / ALS : Argilo-limono-sableux</li> <li>LSA : Limono-sablo-argileux / LAS : Limono-argilo-sableux</li> </ul>	<p>Classes GEPPA : IVd</p> <ul style="list-style-type: none"> <li>Va / Vb / Vc / Vd</li> <li>Vlc / Vld</li> <li>Ha / Hb</li> </ul> <p>cas particulier autre (autre sol non humide)</p>

LOT	ID_SONDAGE	ID_HABITAT	DATE	OPÉRATEURS
5	CDE_SP_0356	CDE_HABNZH_0612	20231220	Aurelie JEANJEAN
METEO	COMMUNE	DEPARTEMENT	COORDONNEES GPS (EPSG : 4326)	
Nuageux, 7°C	Castelnau-d'Estrétefonds	HAUTE-GARONNE	43.7958553;1.3299487	

UCS (RRP)	46
-----------	----

HORIZON	PROFONDEUR (cm)	TEXTURE	COULEUR	TRAITS	COMMENTAIRE
HZ1	0-20	A	Rouille/Rougeâtre		(g)
HZ2	20-60	AL	Rouille/Rougeâtre		(g)
HZ3					G0
HZ4					
HZ6					

CAUSE DE L'ARRÊT	RÉSULTAT	CLASSE GEPPA	NAPPE (cm)	CAS PARTICULIER
Trop graveleux ou caillouteux	Non humide	autre	-	-

PHOTOS	
CONTEXTE	APRÈS SONDAGE
PROFIL DU SONDAGE	
<b>TEXTURES :</b> A : Argileuse / L : Limoneuse / S : Sableux AL : Argilo-limoneuse / AS : Argilo-sableux LA : Limono-argileuse / LS : Limono-sableux SA : Sablo-argileux / SL : Sablo-limoneux SAL : Sablo-argilo-limoneux / ALS : Argilo-limono-sableux LSA : Limono-sablo-argileux / LAS : Limono-argilo-sableux	<b>Classes GEPPA :</b> IVd Va / Vb / Vc / Vd Vlc / Vld Ha / Hb cas particulier autre (autre sol non humide)

LOT	ID_SONDAGE	ID_HABITAT	DATE	OPÉRATEURS
5	CDE_SP_0357	CDE_HABNZH_0612	20231220	Aurelie JEANJEAN
METEO	COMMUNE	DEPARTEMENT	COORDONNEES GPS (EPSG : 4326)	
Nuageux, 7°C	Castelnau-d'Estrétefonds	HAUTE-GARONNE	43.7958577;1.3273364	

UCS (RRP)	46
-----------	----

HORIZON	PROFONDEUR (cm)	TEXTURE	COULEUR	TRAITS	COMMENTAIRE
HZ1	0-50	A	Rouille/Rougeâtre		(g) + eau
HZ2	50-60	AS	Brun		eau
HZ3					
HZ4					
HZ5					
HZ6					

CAUSE DE L'ARRÊT	RÉSULTAT	CLASSE GEPPA	NAPPE (cm)	CAS PARTICULIER
Profondeur suffisante atteinte	Non humide	autre	-	-

PHOTOS	
CONTEXTE	APRÈS SONDAGE
PROFIL DU SONDAGE	
<b>TEXTURES :</b> A : Argileuse / L : Limoneuse / S : Sableux AL : Argilo-limoneuse / AS : Argilo-sableux LA : Limono-argileuse / LS : Limono-sableux SA : Sablo-argileux / SL : Sablo-limoneux SAL : Sablo-argilo-limoneux / ALS : Argilo-limono-sableux LSA : Limono-sablo-argileux / LAS : Limono-argilo-sableux	<b>Classes GEPPA :</b> IVd Va / Vb / Vc / Vd Vlc / Vld Ha / Hb cas particulier autre (autre sol non humide)

LOT	ID_SONDAGE	ID_HABITAT	DATE	OPÉRATEURS
5	CDE_SP_0358	CDE_HABNZH_0612	20231220	Aurelie JEANJEAN
METEO	COMMUNE	DEPARTEMENT	COORDONNEES GPS (EPSG : 4326)	
Nuageux, 7°C	CASTELNAU-D'ESTRETEFONDS	HAUTE-GARONNE	43.7957631;1.3281091	

UCS (RRP)	46
-----------	----

HORIZON	PROFONDEUR (cm)	TEXTURE	COULEUR	TRAITS	COMMENTAIRE
HZ1	0-10	A	Brun		
HZ2					
HZ3					
HZ4					
HZ5					
HZ6					

CAUSE DE L'ARRÊT	RÉSULTAT	CLASSE GEPPA	NAPPE (cm)	CAS PARTICULIER
Trop graveleux ou caillouteux	Non conclusif	non déterminée	-	-

Interprété non humide à l'aide du point 0357

PHOTOS	
CONTEXTE	APRÈS SONDAGE
PROFIL DU SONDAGE	
<p>TEXTURES :</p> <ul style="list-style-type: none"> <li>A : Argileuse / L : Limoneuse / S : Sableux</li> <li>AL : Argilo-limoneuse / AS : Argilo-sableux</li> <li>LA : Limono-argileuse / LS : Limono-sableux</li> <li>SA : Sablo-argileux / SL : Sablo-limoneux</li> <li>SAL : Sablo-argilo-limoneux / ALS : Argilo-limono-sableux</li> <li>LSA : Limono-sablo-argileux / LAS : Limono-argilo-sableux</li> </ul>	<p>Classes GEPPA : IVd</p> <ul style="list-style-type: none"> <li>Va / Vb / Vc / Vd</li> <li>Vlc / Vld</li> <li>Ha / Hb</li> </ul> <p>cas particulier autre (autre sol non humide)</p>

LOT	ID_SONDAGE	ID_HABITAT	DATE	OPÉRATEURS
5	CDE_SP_0359	CDE_HABNZH_0600	20231220	Aurelie JEANJEAN
METEO	COMMUNE	DEPARTEMENT	COORDONNEES GPS (EPSG : 4326)	
Nuageux, 7°C	Castelnau-d'Estrétefonds	HAUTE-GARONNE	43.7961207;1.3295811	

UCS (RRP)	46
-----------	----

HORIZON	PROFONDEUR (cm)	TEXTURE	COULEUR	TRAITS	COMMENTAIRE
HZ1	0-60	A	Brun		
HZ2					
HZ3					
HZ4					
HZ5					
HZ6					

CAUSE DE L'ARRÊT	RÉSULTAT	CLASSE GEPPA	NAPPE (cm)	CAS PARTICULIER
Profondeur suffisante atteinte	Non humide	autre	-	-

PHOTOS	
CONTEXTE	APRÈS SONDAGE
PROFIL DU SONDAGE	
<p>TEXTURES :</p> <ul style="list-style-type: none"> <li>A : Argileuse / L : Limoneuse / S : Sableux</li> <li>AL : Argilo-limoneuse / AS : Argilo-sableux</li> <li>LA : Limono-argileuse / LS : Limono-sableux</li> <li>SA : Sablo-argileux / SL : Sablo-limoneux</li> <li>SAL : Sablo-argilo-limoneux / ALS : Argilo-limono-sableux</li> <li>LSA : Limono-sablo-argileux / LAS : Limono-argilo-sableux</li> </ul>	<p>Classes GEPPA : IVd</p> <ul style="list-style-type: none"> <li>Va / Vb / Vc / Vd</li> <li>Vlc / Vld</li> <li>Ha / Hb</li> </ul> <p>cas particulier autre (autre sol non humide)</p>

LOT	ID_SONDAGE	ID_HABITAT	DATE	OPÉRATEURS
5	CDE_SP_0360	CDE_HABNZH_0612	20231220	Aurelie JEANJEAN
METEO	COMMUNE	DEPARTEMENT	COORDONNEES GPS (EPSG : 4326)	
Nuageux, 7°C	Castelnau-d'Estrétefonds	HAUTE-GARONNE	43.796155;1.331033	

UCS (RRP)	46
-----------	----

HORIZON	PROFONDEUR (cm)	TEXTURE	COULEUR	TRAITS	COMMENTAIRE
HZ1	0-30	AL	Brun		
HZ2	30-50	AL	Rouille/Rougeâtre		
HZ3	50-70	AS	Rouille/Rougeâtre		(g)
HZ4					
HZ5					
HZ6					

CAUSE DE L'ARRÊT	RÉSULTAT	CLASSE GEPPA	NAPPE (cm)	CAS PARTICULIER
Trop graveleux ou caillouteux	Non humide	autre	-	-

PHOTOS	
CONTEXTE	APRÈS SONDAGE
PROFIL DU SONDAGE	
<p>TEXTURES :</p> <ul style="list-style-type: none"> <li>A : Argileuse / L : Limoneuse / S : Sableux</li> <li>AL : Argilo-limoneuse / AS : Argilo-sableux</li> <li>LA : Limono-argileuse / LS : Limono-sableux</li> <li>SA : Sablo-argileux / SL : Sablo-limoneux</li> <li>SAL : Sablo-argilo-limoneux / ALS : Argilo-limono-sableux</li> <li>LSA : Limono-sablo-argileux / LAS : Limono-argilo-sableux</li> </ul>	<p>Classes GEPPA : IVd</p> <ul style="list-style-type: none"> <li>Va / Vb / Vc / Vd</li> <li>Vlc / Vld</li> <li>Ha / Hb</li> </ul> <p>cas particulier autre (autre sol non humide)</p>

LOT	ID_SONDAGE	ID_HABITAT	DATE	OPÉRATEURS
5	CDE_SP_0361	CDE_HABNZH_0612	20231220	Aurelie JEANJEAN
METEO	COMMUNE	DEPARTEMENT	COORDONNEES GPS (EPSG : 4326)	
Nuageux, 7°C	CASTELNAU-D'ESTRÉTEFONDS	HAUTE-GARONNE	43.796258;1.330452	

UCS (RRP)	46
-----------	----

HORIZON	PROFONDEUR (cm)	TEXTURE	COULEUR	TRAITS	COMMENTAIRE
HZ1	0-20	A	Brun		
HZ2	20-40	A	Rouille/Rougeâtre	Traits rédoxiques	(G0)
HZ3	40-60	ALS	Rouille/Rougeâtre		(g)
HZ4					
HZ5					
HZ6					

CAUSE DE L'ARRÊT	RÉSULTAT	CLASSE GEPPA	NAPPE (cm)	CAS PARTICULIER
Trop graveleux ou caillouteux	Non humide	autre	-	-

PHOTOS	
CONTEXTE	APRÈS SONDAGE
PROFIL DU SONDAGE	
<p>TEXTURES :</p> <ul style="list-style-type: none"> <li>A : Argileuse / L : Limoneuse / S : Sableux</li> <li>AL : Argilo-limoneuse / AS : Argilo-sableux</li> <li>LA : Limono-argileuse / LS : Limono-sableux</li> <li>SA : Sablo-argileux / SL : Sablo-limoneux</li> <li>SAL : Sablo-argilo-limoneux / ALS : Argilo-limono-sableux</li> <li>LSA : Limono-sablo-argileux / LAS : Limono-argilo-sableux</li> </ul>	<p>Classes GEPPA : IVd</p> <ul style="list-style-type: none"> <li>Va / Vb / Vc / Vd</li> <li>Vlc / Vld</li> <li>Ha / Hb</li> </ul> <p>cas particulier autre (autre sol non humide)</p>

LOT	ID_SONDAGE	ID_HABITAT	DATE	OPÉRATEURS
5	CDE_SP_0362	CDE_HABNZH_0600	20240506	Aurelie JEANJEAN
METEO	COMMUNE	DEPARTEMENT	COORDONNEES GPS (EPSG : 4326)	
Nuageux, 7°C	Castelnau-d'Estrétefonds	HAUTE-GARONNE	43.7962486;1.3289167	

UCS (RRP)	46
-----------	----

HORIZON	PROFONDEUR (cm)	TEXTURE	COULEUR	TRAITS	COMMENTAIRE
HZ1	0-60	A	Brun		
HZ2					
HZ3					
HZ4					
HZ5					
HZ6					

CAUSE DE L'ARRÊT	RÉSULTAT	CLASSE GEPPA	NAPPE (cm)	CAS PARTICULIER
Profondeur suffisante atteinte	Non humide	autre	-	-

PHOTOS	
CONTEXTE	APRÈS SONDAGE
PROFIL DU SONDAGE	
<p>TEXTURES :</p> <ul style="list-style-type: none"> <li>A : Argileuse / L : Limoneuse / S : Sableux</li> <li>AL : Argilo-limoneuse / AS : Argilo-sableux</li> <li>LA : Limono-argileux / LS : Limono-sableux</li> <li>SA : Sablo-argileux / SL : Sablo-limoneux</li> <li>SAL : Sablo-argilo-limoneux / ALS : Argilo-limono-sableux</li> <li>LSA : Limono-sablo-argileux / LAS : Limono-argilo-sableux</li> </ul>	<p>Classes GEPPA : IVd</p> <ul style="list-style-type: none"> <li>Va / Vb / Vc / Vd</li> <li>Vlc / Vld</li> <li>Ha / Hb</li> </ul> <p>cas particulier autre (autre sol non humide)</p>

LOT	ID_SONDAGE	ID_HABITAT	DATE	OPÉRATEURS
5	CDE_SP_0365	CDE_HABNZH_0600	20231220	Aurelie JEANJEAN
METEO	COMMUNE	DEPARTEMENT	COORDONNEES GPS (EPSG : 4326)	
Nuageux, 7°C	Castelnau-d'Estrétefonds	HAUTE-GARONNE	43.796508;1.3283498	

UCS (RRP)	46
-----------	----

HORIZON	PROFONDEUR (cm)	TEXTURE	COULEUR	TRAITS	COMMENTAIRE
HZ1	0-60	A	Brun		
HZ2					
HZ3					
HZ4					
HZ5					
HZ6					

CAUSE DE L'ARRÊT	RÉSULTAT	CLASSE GEPPA	NAPPE (cm)	CAS PARTICULIER
Profondeur suffisante atteinte	Non humide	autre	-	-

PHOTOS	
CONTEXTE	APRÈS SONDAGE
PROFIL DU SONDAGE	
<p>TEXTURES :</p> <ul style="list-style-type: none"> <li>A : Argileuse / L : Limoneuse / S : Sableux</li> <li>AL : Argilo-limoneuse / AS : Argilo-sableux</li> <li>LA : Limono-argileux / LS : Limono-sableux</li> <li>SA : Sablo-argileux / SL : Sablo-limoneux</li> <li>SAL : Sablo-argilo-limoneux / ALS : Argilo-limono-sableux</li> <li>LSA : Limono-sablo-argileux / LAS : Limono-argilo-sableux</li> </ul>	<p>Classes GEPPA : IVd</p> <ul style="list-style-type: none"> <li>Va / Vb / Vc / Vd</li> <li>Vlc / Vld</li> <li>Ha / Hb</li> </ul> <p>cas particulier autre (autre sol non humide)</p>

LOT	ID_SONDAGE	ID_HABITAT	DATE	OPÉRATEURS
5	CDE_SP_0367	CDE_HABNZH_0612	20231220	Aurelie JEANJEAN
METEO	COMMUNE	DEPARTEMENT	COORDONNEES GPS (EPSG : 4326)	
Nuageux, 7°C	Castelnau-d'Estrétefonds	HAUTE-GARONNE	43.7963221;1.3275789	

UCS (RRP)	46
-----------	----

HORIZON	PROFONDEUR (cm)	TEXTURE	COULEUR	TRAITS	COMMENTAIRE
HZ1	0-20	A	Brun		
HZ2	20-30	A	Brun-Ocre	Traits rédoxiques	(g)
HZ3	30-60	A	Brun		
HZ4					
HZ5					
HZ6					

CAUSE DE L'ARRÊT	RÉSULTAT	CLASSE GEPPA	NAPPE (cm)	CAS PARTICULIER
Profondeur suffisante atteinte	Non humide	autre	-	-

PHOTOS	
CONTEXTE	APRÈS SONDAGE
PROFIL DU SONDAGE	
<p>TEXTURES :</p> <ul style="list-style-type: none"> <li>A : Argileuse / L : Limoneuse / S : Sableux</li> <li>AL : Argilo-limoneuse / AS : Argilo-sableux</li> <li>LA : Limono-argileuse / LS : Limono-sableux</li> <li>SA : Sablo-argileux / SL : Sablo-limoneux</li> <li>SAL : Sablo-argilo-limoneux / ALS : Argilo-limono-sableux</li> <li>LSA : Limono-sablo-argileux / LAS : Limono-argilo-sableux</li> </ul>	<p>Classes GEPPA : IVd</p> <p>Va / Vb / Vc / Vd</p> <p>Vlc / Vld</p> <p>Ha / Hb</p> <p>cas particulier autre (autre sol non humide)</p>

LOT	ID_SONDAGE	ID_HABITAT	DATE	OPÉRATEURS
5	CDE_SP_0368	CDE_HABNZH_0620	20231220	Aurelie JEANJEAN
METEO	COMMUNE	DEPARTEMENT	COORDONNEES GPS (EPSG : 4326)	
Nuageux, 7°C	Castelnau-d'Estrétefonds	HAUTE-GARONNE	43.796482;1.330043	

UCS (RRP)	46
-----------	----

HORIZON	PROFONDEUR (cm)	TEXTURE	COULEUR	TRAITS	COMMENTAIRE
HZ1	0-60	A	Brun		
HZ2					
HZ3					
HZ4					
HZ5					
HZ6					

CAUSE DE L'ARRÊT	RÉSULTAT	CLASSE GEPPA	NAPPE (cm)	CAS PARTICULIER
Profondeur suffisante atteinte	Non humide	autre	-	-

PHOTOS	
CONTEXTE	APRÈS SONDAGE
PROFIL DU SONDAGE	
<p>TEXTURES :</p> <ul style="list-style-type: none"> <li>A : Argileuse / L : Limoneuse / S : Sableux</li> <li>AL : Argilo-limoneuse / AS : Argilo-sableux</li> <li>LA : Limono-argileuse / LS : Limono-sableux</li> <li>SA : Sablo-argileux / SL : Sablo-limoneux</li> <li>SAL : Sablo-argilo-limoneux / ALS : Argilo-limono-sableux</li> <li>LSA : Limono-sablo-argileux / LAS : Limono-argilo-sableux</li> </ul>	<p>Classes GEPPA : IVd</p> <p>Va / Vb / Vc / Vd</p> <p>Vlc / Vld</p> <p>Ha / Hb</p> <p>cas particulier autre (autre sol non humide)</p>

LOT	ID_SONDAGE	ID_HABITAT	DATE	OPÉRATEURS
5	CDE_SP_0370	CDE_HABNZH_0602	20231220	Aurelie JEANJEAN
METEO	COMMUNE	DEPARTEMENT	COORDONNEES GPS (EPSG : 4326)	
Nuageux, 7°C	Castelnau-d'Estrétefonds	HAUTE-GARONNE	43.7968865;1.3303281	

UCS (RRP)	46
-----------	----

HORIZON	PROFONDEUR (cm)	TEXTURE	COULEUR	TRAITS	COMMENTAIRE
HZ1	0-30	AL	Brun		
HZ2	30-55	A	Brun		
HZ3	55-60	A	Rouille/Rougeâtre		
HZ4					
HZ5					
HZ6					

CAUSE DE L'ARRÊT	RÉSULTAT	CLASSE GEPPA	NAPPE (cm)	CAS PARTICULIER
Profondeur suffisante atteinte	Non humide	autre	-	-

PHOTOS	
CONTEXTE	APRÈS SONDAGE
	
PROFIL DU SONDAGE	
	
<p>TEXTURES :</p> <ul style="list-style-type: none"> <li>A : Argileuse / L : Limoneuse / S : Sableux</li> <li>AL : Argilo-limoneuse / AS : Argilo-sableux</li> <li>LA : Limono-argileuse / LS : Limono-sableux</li> <li>SA : Sablo-argileux / SL : Sablo-limoneux</li> <li>SAL : Sablo-argilo-limoneux / ALS : Argilo-limono-sableux</li> <li>LSA : Limono-sablo-argileux / LAS : Limono-argilo-sableux</li> </ul>	<p>Classes GEPPA : IVd</p> <p>Va / Vb / Vc / Vd</p> <p>Vlc / Vld</p> <p>Ha / Hb</p> <p>cas particulier autre (autre sol non humide)</p>

LOT	ID_SONDAGE	ID_HABITAT	DATE	OPÉRATEURS
5	CDE_SP_0371	CDE_HABNZH_0600	20231220	Aurelie JEANJEAN
METEO	COMMUNE	DEPARTEMENT	COORDONNEES GPS (EPSG : 4326)	
Nuageux, 7°C	Castelnau-d'Estrétefonds	HAUTE-GARONNE	43.796797;1.3280696	

UCS (RRP)	46
-----------	----

HORIZON	PROFONDEUR (cm)	TEXTURE	COULEUR	TRAITS	COMMENTAIRE
HZ1	0-60	A	Brun		
HZ2					
HZ3					
HZ4					
HZ5					
HZ6					

CAUSE DE L'ARRÊT	RÉSULTAT	CLASSE GEPPA	NAPPE (cm)	CAS PARTICULIER
Profondeur suffisante atteinte	Non humide	autre	-	-

PHOTOS	
CONTEXTE	APRÈS SONDAGE
	
PROFIL DU SONDAGE	
	
<p>TEXTURES :</p> <ul style="list-style-type: none"> <li>A : Argileuse / L : Limoneuse / S : Sableux</li> <li>AL : Argilo-limoneuse / AS : Argilo-sableux</li> <li>LA : Limono-argileuse / LS : Limono-sableux</li> <li>SA : Sablo-argileux / SL : Sablo-limoneux</li> <li>SAL : Sablo-argilo-limoneux / ALS : Argilo-limono-sableux</li> <li>LSA : Limono-sablo-argileux / LAS : Limono-argilo-sableux</li> </ul>	<p>Classes GEPPA : IVd</p> <p>Va / Vb / Vc / Vd</p> <p>Vlc / Vld</p> <p>Ha / Hb</p> <p>cas particulier autre (autre sol non humide)</p>

LOT	ID_SONDAGE	ID_HABITAT	DATE	OPÉRATEURS
5	CDE_SP_6116	CDE_HABNZH_0612	20240612	Maxime PAPIN
METEO	COMMUNE	DEPARTEMENT	COORDONNEES GPS (EPSG : 4326)	
Soleil 20°C	CASTELNAU-D'ESTRETEFONDS	HAUTE GARONNE	43.7954548	1.3283372

UCS (RRP)	46
-----------	----

HORIZON	PROFONDEUR (cm)	TEXTURE	COULEUR	TRAITS	COMMENTAIRE
HZ1	0 - 10	LA	Brun		EG ++
HZ2	10 - 60	LA	Brun		EG ++
HZ3					
HZ4					
HZ4					
HZ6					

CAUSE DE L'ARRÊT	RÉSULTAT	CLASSE GEPPA	NAPPE (cm)	CAS PARTICULIER
Profondeur suffisante atteinte	Non humide	autre	-	-

Suite à donner :

PHOTOS	
CONTEXTE	APRÈS SONDAGE
PROFIL DU SONDAGE	
<p>TEXTURES :</p> <ul style="list-style-type: none"> <li>A : Argileuse / L : Limoneuse / S : Sableux</li> <li>AL : Argilo-limoneuse / AS : Argilo-sableux</li> <li>LA : Limono-argileuse / LS : Limono-sableux</li> <li>SA : Sablo-argileux / SL : Sablo-limoneux</li> <li>SAL : Sablo-argilo-limoneux / ALS : Argilo-limono-sableux</li> <li>LSA : Limono-sablo-argileux / LAS : Limono-argilo-sableux</li> </ul>	<p>Classes GEPPA : IVd      cas particulier</p> <p>Va / Vb / Vc / Vd      autre (autre sol non humide)</p> <p>Vlc / Vld</p> <p>Ha / Hb</p>

LOT	ID_SONDAGE	ID_HABITAT	DATE	OPÉRATEURS
5	CDE_SP_6117	CDE_HABNZH_0612	20240612	Maxime PAPIN
METEO	COMMUNE	DEPARTEMENT	COORDONNEES GPS (EPSG : 4326)	
Soleil 20°C	CASTELNAU-D'ESTRETEFONDS	HAUTE GARONNE	43.7949981	1.3297168

UCS (RRP)	46
-----------	----

HORIZON	PROFONDEUR (cm)	TEXTURE	COULEUR	TRAITS	COMMENTAIRE
HZ1	0 - 10	A	Brun		
HZ2	10 - 55	A	Brun		
HZ3	55 - 70	S	Brun Beige		
HZ4					
HZ4					
HZ6					

CAUSE DE L'ARRÊT	RÉSULTAT	CLASSE GEPPA	NAPPE (cm)	CAS PARTICULIER
Profondeur suffisante atteinte	Non humide	autre	-	-

Suite à donner :

PHOTOS	
CONTEXTE	APRÈS SONDAGE
PROFIL DU SONDAGE	
<p>TEXTURES :</p> <ul style="list-style-type: none"> <li>A : Argileuse / L : Limoneuse / S : Sableux</li> <li>AL : Argilo-limoneuse / AS : Argilo-sableux</li> <li>LA : Limono-argileuse / LS : Limono-sableux</li> <li>SA : Sablo-argileux / SL : Sablo-limoneux</li> <li>SAL : Sablo-argilo-limoneux / ALS : Argilo-limono-sableux</li> <li>LSA : Limono-sablo-argileux / LAS : Limono-argilo-sableux</li> </ul>	<p>Classes GEPPA : IVd      cas particulier</p> <p>Va / Vb / Vc / Vd      autre (autre sol non humide)</p> <p>Vlc / Vld</p> <p>Ha / Hb</p>

LOT	ID_SONDAGE	ID_HABITAT	DATE	OPÉRATEURS
5	CDE_SP_6118	CDE_HABNZH_0608	20240612	Maxime PAPIN
METEO	COMMUNE	DEPARTEMENT	COORDONNEES GPS (EPSG : 4326)	
Soleil 20°C	CASTELNAU-D'ESTRÉTEFONDS	HAUTE-GARONNE	43.7905301,1.32547040	

UCS (RRP)	46
-----------	----

HORIZON	PROFONDEUR (cm)	TEXTURE	COULEUR	TRAITS	COMMENTAIRE
HZ1	0-10	AL	Brun		EG ++
HZ2	10-60	AL	Brun		EG ++

CAUSE DE L'ARRÊT	RÉSULTAT	CLASSE GEPPA	NAPPE (cm)	CAS PARTICULIER
Profondeur suffisante atteinte	Non humide	autre	-	-

Suite à donner :

PHOTOS	
CONTEXTE	APRÈS SONDAGE
	
PROFIL DU SONDAGE	
	
<p>TEXTURES :</p> <ul style="list-style-type: none"> <li>A : Argileuse / L : Limoneuse / S : Sableux</li> <li>AL : Argilo-limoneuse / AS : Argilo-sableux</li> <li>LA : Limono-argileuse / LS : Limono-sableux</li> <li>SA : Sablo-argileux / SL : Sablo-limoneux</li> <li>SAL : Sablo-argilo-limoneux / ALS : Argilo-limono-sableux</li> <li>LSA : Limono-sablo-argileux / LAS : Limono-argilo-sableux</li> </ul>	<p>Classes GEPPA : IVd</p> <ul style="list-style-type: none"> <li>Va / Vb / Vc / Vd</li> <li>Vlc / Vld</li> <li>Ha / Hb</li> </ul> <p>cas particulier autre (autre sol non humide)</p>

LOT	ID_SONDAGE	ID_HABITAT	DATE	OPÉRATEURS
5	CDE_SP_6119	CDE_HABNZH_0622	20240612	Maxime PAPIN
METEO	COMMUNE	DEPARTEMENT	COORDONNEES GPS (EPSG : 4326)	
Soleil 20°C	CASTELNAU-D'ESTRÉTEFONDS	HAUTE-GARONNE	43.7833663,1.33384007	

UCS (RRP)	46
-----------	----

HORIZON	PROFONDEUR (cm)	TEXTURE	COULEUR	TRAITS	COMMENTAIRE
HZ1	0-10	LA	Brun		
HZ2	10-60	LA	Brun		

CAUSE DE L'ARRÊT	RÉSULTAT	CLASSE GEPPA	NAPPE (cm)	CAS PARTICULIER
Profondeur suffisante atteinte	Non humide	autre	-	-

Suite à donner :

PHOTOS	
CONTEXTE	APRÈS SONDAGE
	
PROFIL DU SONDAGE	
	
<p>TEXTURES :</p> <ul style="list-style-type: none"> <li>A : Argileuse / L : Limoneuse / S : Sableux</li> <li>AL : Argilo-limoneuse / AS : Argilo-sableux</li> <li>LA : Limono-argileuse / LS : Limono-sableux</li> <li>SA : Sablo-argileux / SL : Sablo-limoneux</li> <li>SAL : Sablo-argilo-limoneux / ALS : Argilo-limono-sableux</li> <li>LSA : Limono-sablo-argileux / LAS : Limono-argilo-sableux</li> </ul>	<p>Classes GEPPA : IVd</p> <ul style="list-style-type: none"> <li>Va / Vb / Vc / Vd</li> <li>Vlc / Vld</li> <li>Ha / Hb</li> </ul> <p>cas particulier autre (autre sol non humide)</p>

LOT	ID_SONDAGE	ID_HABITAT	DATE	OPÉRATEURS
5	CDE_SP_6120	CDE_HABNZH_0622	20240612	Maxime PAPIN
METEO	COMMUNE	DEPARTEMENT	COORDONNEES GPS (EPSG : 4326)	
Soleil 20°C	CASTELNAU-D'ESTRÉTEFONDS	HAUTE-GARONNE	43.7836547,1.33469180	

UCS (RRP)	46
-----------	----

HORIZON	PROFONDEUR (cm)	TEXTURE	COULEUR	TRAITS	COMMENTAIRE
HZ1	0-10	L	Brun		Grumeleux
HZ2	10-60	LA	Brun		

CAUSE DE L'ARRÊT	RÉSULTAT	CLASSE GEPPA	NAPPE (cm)	CAS PARTICULIER
Profondeur suffisante atteinte	Non humide	autre	-	-

Suite à donner :

PHOTOS



PROFIL DU SONDAGE



<p>TEXTURES :</p> <ul style="list-style-type: none"> <li>A : Argileuse / L : Limoneuse / S : Sableux</li> <li>AL : Argilo-limoneuse / AS : Argilo-sableux</li> <li>LA : Limono-argileuse / LS : Limono-sableux</li> <li>SA : Sablo-argileux / SL : Sablo-limoneux</li> <li>SAL : Sablo-argilo-limoneux / ALS : Argilo-limono-sableux</li> <li>LSA : Limono-sablo-argileux / LAS : Limono-argilo-sableux</li> </ul>	<p>Classes GEPPA : IVd</p> <ul style="list-style-type: none"> <li>Va / Vb / Vc / Vd</li> <li>Vlc / Vld</li> <li>Ha / Hb</li> </ul>	<p>cas particulier</p> <p>autre (autre sol non humide)</p>
--	--	--

LOT	ID_SONDAGE	ID_HABITAT	DATE	OPÉRATEURS
5	CDE_SP_6121	CDE_HABNZH_0582	20240612	Maxime PAPIN
METEO	COMMUNE	DEPARTEMENT	COORDONNEES GPS (EPSG : 4326)	
Soleil 20°C	CASTELNAU-D'ESTRÉTEFONDS	HAUTE-GARONNE	43.7813142,1.33651149	


UCS (RRP)	46
-----------	----

HORIZON	PROFONDEUR (cm)	TEXTURE	COULEUR	TRAITS	COMMENTAIRE
HZ1	0-10	L	Brun		Grumeleux
HZ2	10-60	LA	Brun		

CAUSE DE L'ARRÊT	RÉSULTAT	CLASSE GEPPA	NAPPE (cm)	CAS PARTICULIER
Profondeur suffisante atteinte	Non humide	autre	-	-

Suite à donner :

PHOTOS



PROFIL DU SONDAGE



<p>TEXTURES :</p> <ul style="list-style-type: none"> <li>A : Argileuse / L : Limoneuse / S : Sableux</li> <li>AL : Argilo-limoneuse / AS : Argilo-sableux</li> <li>LA : Limono-argileuse / LS : Limono-sableux</li> <li>SA : Sablo-argileux / SL : Sablo-limoneux</li> <li>SAL : Sablo-argilo-limoneux / ALS : Argilo-limono-sableux</li> <li>LSA : Limono-sablo-argileux / LAS : Limono-argilo-sableux</li> </ul>	<p>Classes GEPPA : IVd</p> <ul style="list-style-type: none"> <li>Va / Vb / Vc / Vd</li> <li>Vlc / Vld</li> <li>Ha / Hb</li> </ul>	<p>cas particulier</p> <p>autre (autre sol non humide)</p>
--	--	--

LOT	ID_SONDAGE	ID_HABITAT	DATE	OPÉRATEURS
5	CDE_SP_6122	CDE_HABNZH_0554	20240612	Maxime PAPIN
METEO	COMMUNE	DEPARTEMENT	COORDONNEES GPS (EPSG : 4326)	
Soleil 20°C	CASTELNAU-D'ESTRETEFONDS	HAUTE-GARONNE	43.7718479,1.35252350	

UCS (RRP)	46
-----------	----

HORIZON	PROFONDEUR (cm)	TEXTURE	COULEUR	TRAITS	COMMENTAIRE
HZ1	0-30	LS	Brun		Grumeleux
HZ2	30-50	LA	Brun		Briques
HZ3	50-65	AL	Brun		Briques

CAUSE DE L'ARRÊT	RÉSULTAT	CLASSE GEPPA	NAPPE (cm)	CAS PARTICULIER
Profondeur suffisante atteinte	Non humide	autre	-	-

Suite à donner :

PHOTOS	
CONTEXTE	APRÈS SONDAGE
PROFIL DU SONDAGE	
<p>TEXTURES :</p> <p>A : Argileuse / L : Limoneuse / S : Sableux</p> <p>AL : Argilo-limoneuse / AS : Argilo-sableux</p> <p>LA : Limono-argileuse / LS : Limono-sableux</p> <p>SA : Sablo-argileux / SL : Sablo-limoneux</p> <p>SAL : Sablo-argilo-limoneux / ALS : Argilo-limono-sableux</p> <p>LSA : Limono-sablo-argileux / LAS : Limono-argilo-sableux</p>	<p>Classes GEPPA : IVd</p> <p>Va / Vb / Vc / Vd</p> <p>Vlc / Vld</p> <p>Ha / Hb</p> <p>cas particulier</p> <p>autre (autre sol non humide)</p>

LOT	ID_SONDAGE	ID_HABITAT	DATE	OPÉRATEURS
5	CDE_SP_6152	CDE_HABNZH_0612	20240612	Baptiste Alran
METEO	COMMUNE	DEPARTEMENT	COORDONNEES GPS (EPSG : 4326)	
Soleil, 24°C	CASTELNAU-D'ESTRETEFONDS	HAUTE-GARONNE	43.7953950 , 1.33032012	

UCS (RRP)	46
-----------	----

HORIZON	PROFONDEUR (cm)	TEXTURE	COULEUR	TRAITS	COMMENTAIRE
HZ1	0-30	AL	Brun		
HZ2	30-90	A	Brun		
HZ3					
HZ4					
HZ4					
HZ6					

CAUSE DE L'ARRÊT	RÉSULTAT	CLASSE GEPPA	NAPPE (cm)	CAS PARTICULIER
Profondeur suffisante atteinte	Non humide	autre	-	-

Suite à donner :

PHOTOS	
CONTEXTE	APRÈS SONDAGE
PROFIL DU SONDAGE	
<p>TEXTURES :</p> <p>A : Argileuse / L : Limoneuse / S : Sableux</p> <p>AL : Argilo-limoneuse / AS : Argilo-sableux</p> <p>LA : Limono-argileuse / LS : Limono-sableux</p> <p>SA : Sablo-argileux / SL : Sablo-limoneux</p> <p>SAL : Sablo-argilo-limoneux / ALS : Argilo-limono-sableux</p> <p>LSA : Limono-sablo-argileux / LAS : Limono-argilo-sableux</p>	<p>Classes GEPPA : IVd</p> <p>Va / Vb / Vc / Vd</p> <p>Vlc / Vld</p> <p>Ha / Hb</p> <p>cas particulier</p> <p>autre (autre sol non humide)</p>

LOT	ID_SONDAGE	ID_HABITAT	DATE	OPÉRATEURS
5	CDE_SP_6153	CDE_HABNZH_0622	20240612	Baptiste ALRAN
METEO	COMMUNE	DEPARTEMENT	COORDONNEES GPS (EPSG : 4326)	
Soleil, 24°C	CASTELNAU-D'ESTRÉTEFONDS	HAUTE-GARONNE	43.7850944,1.33292237	

UCS (RRP)	46
-----------	----

HORIZON	PROFONDEUR (cm)	TEXTURE	COULEUR	TRAITS	COMMENTAIRE
HZ1	0-20	AL	Brun		
HZ2	20-70	AL	Brun		
HZ3					
HZ4					
HZ4					
HZ6					

CAUSE DE L'ARRÊT	RÉSULTAT	CLASSE GEPPA	NAPPE (cm)	CAS PARTICULIER
Profondeur suffisante atteinte	Non humide	autre	-	-

Suite à donner :

PHOTOS	
CONTEXTE	APRÈS SONDAGE
PROFIL DU SONDAGE	
<p>TEXTURES :</p> <p>A : Argileuse / L : Limoneuse / S : Sableux                      AL : Argilo-limoneuse / AS : Argilo-sableux                      LA : Limono-argileuse / LS : Limono-sableux                      SA : Sablo-argileux / SL : Sablo-limoneux                      SAL : Sablo-argilo-limoneux / ALS : Argilo-limono-sableux                      LSA : Limono-sablo-argileux / LAS : Limono-argilo-sableux</p>	<p>Classes GEPPA : IVd                      Va / Vb / Vc / Vd                      Vlc / Vld                      Ha / Hb</p> <p>cas particulier                      autre (autre sol non humide)</p>

LOT	ID_SONDAGE	ID_HABITAT	DATE	OPÉRATEURS
5	CDE_SP_6154	CDE_HABNZH_0622	20240612	Baptiste ALRAN
METEO	COMMUNE	DEPARTEMENT	COORDONNEES GPS (EPSG : 4326)	
Soleil, 24°C	CASTELNAU-D'ESTRÉTEFONDS	HAUTE-GARONNE	43.7829223,1.33391142	

UCS (RRP)	46
-----------	----

HORIZON	PROFONDEUR (cm)	TEXTURE	COULEUR	TRAITS	COMMENTAIRE
HZ1	0-30	LA	Brun		
HZ2	30-80	AL	Brun		
HZ3					
HZ4					
HZ4					
HZ6					

CAUSE DE L'ARRÊT	RÉSULTAT	CLASSE GEPPA	NAPPE (cm)	CAS PARTICULIER
Profondeur suffisante atteinte	Non humide	autre	-	-

Suite à donner :

PHOTOS	
CONTEXTE	APRÈS SONDAGE
PROFIL DU SONDAGE	
<p>TEXTURES :</p> <p>A : Argileuse / L : Limoneuse / S : Sableux                      AL : Argilo-limoneuse / AS : Argilo-sableux                      LA : Limono-argileuse / LS : Limono-sableux                      SA : Sablo-argileux / SL : Sablo-limoneux                      SAL : Sablo-argilo-limoneux / ALS : Argilo-limono-sableux                      LSA : Limono-sablo-argileux / LAS : Limono-argilo-sableux</p>	<p>Classes GEPPA : IVd                      Va / Vb / Vc / Vd                      Vlc / Vld                      Ha / Hb</p> <p>cas particulier                      autre (autre sol non humide)</p>

LOT	ID_SONDAGE	ID_HABITAT	DATE	OPÉRATEURS
5	CDE_SP_6155	CDE_HABNZH_0622	20240612	Baptiste ALRAN
METEO	COMMUNE	DEPARTEMENT	COORDONNEES GPS (EPSG : 4326)	
Soleil, 24°C	CASTELNAU-D'ESTRÉTEFONDS	HAUTE-GARONNE	43.7823204,1.33459014	

UCS (RRP)	46
-----------	----

HORIZON	PROFONDEUR (cm)	TEXTURE	COULEUR	TRAITS	COMMENTAIRE
HZ1	0-30	LA	Brun		
HZ2	30-80	AL	Brun		
HZ3					
HZ4					
HZ4					
HZ6					

CAUSE DE L'ARRÊT	RÉSULTAT	CLASSE GEPPA	NAPPE (cm)	CAS PARTICULIER
Profondeur suffisante atteinte	Non humide	autre	-	-

Suite à donner :

PHOTOS	
CONTEXTE	APRÈS SONDAGE
PROFIL DU SONDAGE	
<b>TEXTURES :</b> A : Argileuse / L : Limoneuse / S : Sableux AL : Argilo-limoneuse / AS : Argilo-sableux LA : Limono-argileuse / LS : Limono-sableux SA : Sablo-argileux / SL : Sablo-limoneux SAL : Sablo-argilo-limoneux / ALS : Argilo-limono-sableux LSA : Limono-sablo-argileux / LAS : Limono-argilo-sableux	<b>Classes GEPPA :</b> IVd Va / Vb / Vc / Vd Vc / Vld Ha / Hb cas particulier autre (autre sol non humide)

LOT	ID_SONDAGE	ID_HABITAT	DATE	OPÉRATEURS
5	CDE_SP_6156	CDE_HABNZH_0556	20240612	Baptiste ALRAN
METEO	COMMUNE	DEPARTEMENT	COORDONNEES GPS (EPSG : 4326)	
Soleil, 24°C	CASTELNAU-D'ESTRÉTEFONDS	HAUTE-GARONNE	43.7718677,1.35291248	

UCS (RRP)	46
-----------	----

HORIZON	PROFONDEUR (cm)	TEXTURE	COULEUR	TRAITS	COMMENTAIRE
HZ1	0-40	LA	Brun		
HZ2	40-50	SL	Brun		
HZ3					
HZ4					
HZ4					
HZ6					

CAUSE DE L'ARRÊT	RÉSULTAT	CLASSE GEPPA	NAPPE (cm)	CAS PARTICULIER
Trop graveleux ou caillouteux	Non humide	autre	-	-

Suite à donner :

PHOTOS	
CONTEXTE	APRÈS SONDAGE
PROFIL DU SONDAGE	
<b>TEXTURES :</b> A : Argileuse / L : Limoneuse / S : Sableux AL : Argilo-limoneuse / AS : Argilo-sableux LA : Limono-argileuse / LS : Limono-sableux SA : Sablo-argileux / SL : Sablo-limoneux SAL : Sablo-argilo-limoneux / ALS : Argilo-limono-sableux LSA : Limono-sablo-argileux / LAS : Limono-argilo-sableux	<b>Classes GEPPA :</b> IVd Va / Vb / Vc / Vd Vc / Vld Ha / Hb cas particulier autre (autre sol non humide)

LOT	ID_SONDAGE	ID_HABITAT	DATE	OPÉRATEURS
5	CDE_SP_6182	CDE_HABNZH_0586	20240202	Remy BERRABAH
METEO	COMMUNE	DEPARTEMENT	COORDONNEES GPS (EPSG : 4326)	
Nuageux 15°C	CASTELNAU-D'ESTRETEFONDS	HAUTE-GARONNE	43.7767688,1.34774090	

UCS (RRP)	46
-----------	----

HORIZON	PROFONDEUR (cm)	TEXTURE	COULEUR	TRAITS	COMMENTAIRE
HZ1	0-10	AL	Marron		
HZ2	10-70	AL	Marron Beige		
HZ3	70-90	A	Marron clair		(g)
HZ4					
HZ4					
HZ6					

CAUSE DE L'ARRÊT	RÉSULTAT	CLASSE GEPPA	NAPPE (cm)	CAS PARTICULIER
Profondeur suffisante atteinte	Non humide	autre	-	-

Suite à donner :

PHOTOS	
CONTEXTE	APRÈS SONDAGE
	

PROFIL DU SONDAGE	
	

<p>TEXTURES :</p> <ul style="list-style-type: none"> <li>A : Argileuse / L : Limoneuse / S : Sableux</li> <li>AL : Argilo-limoneuse / AS : Argilo-sableux</li> <li>LA : Limono-argileuse / LS : Limono-sableux</li> <li>SA : Sablo-argileux / SL : Sablo-limoneux</li> <li>SAL : Sablo-argilo-limoneux / ALS : Argilo-limono-sableux</li> <li>LSA : Limono-sablo-argileux / LAS : Limono-argilo-sableux</li> </ul>	<p>Classes GEPPA : IVd</p> <ul style="list-style-type: none"> <li>Va / Vb / Vc / Vd</li> <li>Vlc / Vld</li> <li>Ha / Hb</li> </ul>	<p>cas particulier</p> <p>autre (autre sol non humide)</p>
--	--	--



LOT	ID_SONDAGE	ID_HABITAT	DATE	OPÉRATEURS
5	CDE_SP_6193	CDE_HABNZH_0553	20240618	Noemie TARVAUD
METEO	COMMUNE	DEPARTEMENT	COORDONNEES GPS (EPSG : 4326)	
	CASTELNAU-D'ESTRETEFONDS	HAUTE-GARONNE	43.77233148 , 1.35075209	

UCS (RRP)	46
-----------	----

HORIZON	PROFONDEUR (cm)	TEXTURE	COULEUR	TRAITS	COMMENTAIRE
HZ1	0-15	LA	Brun	Traits rédoxiques	
HZ2	15-80	LA	Brun	Traits rédoxiques	
HZ3					
HZ4					
HZ4					
HZ6					

CAUSE DE L'ARRÊT	RÉSULTAT	CLASSE GEPPA	NAPPE (cm)	CAS PARTICULIER
Trop compact	Humide	Vc	-	-

PHOTOS	
CONTEXTE	APRÈS SONDAGE
	

PROFIL DU SONDAGE	
	

<p>TEXTURES :</p> <ul style="list-style-type: none"> <li>A : Argileuse / L : Limoneuse / S : Sableux</li> <li>AL : Argilo-limoneuse / AS : Argilo-sableux</li> <li>LA : Limono-argileuse / LS : Limono-sableux</li> <li>SA : Sablo-argileux / SL : Sablo-limoneux</li> <li>SAL : Sablo-argilo-limoneux / ALS : Argilo-limono-sableux</li> <li>LSA : Limono-sablo-argileux / LAS : Limono-argilo-sableux</li> </ul>	<p>Classes GEPPA : IVd</p> <ul style="list-style-type: none"> <li>Va / Vb / Vc / Vd</li> <li>Vlc / Vld</li> <li>Ha / Hb</li> </ul>	<p>cas particulier</p> <p>autre (autre sol non humide)</p>
--	--	--

LOT	ID_SONDAGE	ID_HABITAT	DATE	OPÉRATEURS
5	CDE_SP_6194	CDE_HABNZH_0553	20240618	Noemie TARVAUD
METEO	COMMUNE	DEPARTEMENT	COORDONNEES GPS (EPSG : 4326)	
	CASTELNAU-D'ESTRETEFONDS	HAUTE-GARONNE	43.77230913, 1.35037412	

UCS (RRP)	46
-----------	----

HORIZON	PROFONDEUR (cm)	TEXTURE	COULEUR	TRAITS	COMMENTAIRE
HZ1	0-15	LA	Brun		
HZ2	15-60	LA	Brun		
HZ3					
HZ4					
HZ4					
HZ6					

CAUSE DE L'ARRÊT	RÉSULTAT	CLASSE GEPPA	NAPPE (cm)	CAS PARTICULIER
Profondeur suffisante atteinte	Non humide	autre	-	-

PHOTOS

CONTEXTE	APRÈS SONDAGE

PROFIL DU SONDAGE

--	--

TEXTURES :  
 A : Argileuse / L : Limoneuse / S : Sableux  
 AL : Argilo-limoneuse / AS : Argilo-sableux  
 LA : Limono-argileuse / LS : Limono-sableux  
 SA : Sablo-argileux / SL : Sablo-limoneux  
 SAL : Sablo-argilo-limoneux / ALS : Argilo-limono-sableux  
 LSA : Limono-sablo-argileux / LAS : Limono-argilo-sableux

Classes GEPPA : IVd  
 Va / Vb / Vc / Vd  
 Vlc / Vld  
 Ha / Hb

cas particulier  
 autre (autre sol non humide)

LOT	ID_SONDAGE	ID_HABITAT	DATE	OPÉRATEURS
5	CDE_SP_6195	CDE_HABNZH_0562	20240618	Noemie TARVAUD
METEO	COMMUNE	DEPARTEMENT	COORDONNEES GPS (EPSG : 4326)	
	FELNAU-D'ESTRETEFC	HAUTE-GARONNE	43.7723412, 1.35124350	

UCS (RRP)	46
-----------	----

HORIZON	PROFONDEUR (cm)	TEXTURE	COULEUR	TRAITS	COMMENTAIRE
HZ1	0-40	LA	Maron		Présence d'éléments grossiers anthropiques exogènes
HZ2					
HZ3					
HZ4					
HZ4					
HZ6					

CAUSE DE L'ARRÊT	RÉSULTAT	CLASSE GEPPA	NAPPE (cm)	CAS PARTICULIER
Trop graveleux ou caillouteux	Non conclusif	Non déterminée	-	-

interprété non humide à l'aide du point 6227

PHOTOS

CONTEXTE	APRÈS SONDAGE

PROFIL DU SONDAGE

--	--

TEXTURES :  
 A : Argileuse / L : Limoneuse / S : Sableux  
 AL : Argilo-limoneuse / AS : Argilo-sableux  
 LA : Limono-argileuse / LS : Limono-sableux  
 SA : Sablo-argileux / SL : Sablo-limoneux

Classes GEPPA : IVd  
 Va / Vb / Vc / Vd  
 Vlc / Vld

cas particulier  
 autre (autre sol non humide)

LOT	ID_SONDAGE	ID_HABITAT	DATE	OPÉRATEURS
5	CDE_SP_6196	CDE_HABNZH_0622	20240618	Noemie TARVAUD
METEO	COMMUNE	DEPARTEMENT	COORDONNEES GPS (EPSG : 4326)	
	CASTELNAU-D'ESTRETEFONDS	HAUTE-GARONNE	43.7840095,1.33281279	

UCS (RRP)	46
-----------	----

HORIZON	PROFONDEUR (cm)	TEXTURE	COULEUR	TRAITS	COMMENTAIRE
HZ1	0-20	LA	Maron		Labour
HZ2	20-60	AL	Marron		
HZ3					
HZ4					
HZ4					
HZ6					

CAUSE DE L'ARRÊT	RÉSULTAT	CLASSE GEPPA	NAPPE (cm)	CAS PARTICULIER
Profondeur suffisante atteinte	Non humide	autre	-	-

PHOTOS	
CONTEXTE	APRÈS SONDAGE
PROFIL DU SONDAGE	
<b>TEXTURES :</b> A : Argileuse / L : Limoneuse / S : Sableux AL : Argilo-limoneuse / AS : Argilo-sableux LA : Limono-argileuse / LS : Limono-sableux SA : Sablo-argileux / SL : Sablo-limoneux SAL : Sablo-argilo-limoneux / ALS : Argilo-limono-sableux LSA : Limono-sablo-argileux / LAS : Limono-argilo-sableux	<b>Classes GEPPA :</b> IVd Va / Vb / Vc / Vd Vlc / Vld Ha / Hb cas particulier autre (autre sol non humide)

LOT	ID_SONDAGE	ID_HABITAT	DATE	OPÉRATEURS
5	CDE_SP_6197	CDE_HABNZH_0622	20240618	Noemie TARVAUD
METEO	COMMUNE	DEPARTEMENT	COORDONNEES GPS (EPSG : 4326)	
	CASTELNAU-D'ESTRETEFONDS	HAUTE-GARONNE	43.7862131, 1.33322650	

UCS (RRP)	46
-----------	----

HORIZON	PROFONDEUR (cm)	TEXTURE	COULEUR	TRAITS	COMMENTAIRE
HZ1	0-20	LA	Maron		Labour
HZ2	20-60	AL	Marron		
HZ3					
HZ4					
HZ4					
HZ6					

CAUSE DE L'ARRÊT	RÉSULTAT	CLASSE GEPPA	NAPPE (cm)	CAS PARTICULIER
Profondeur suffisante atteinte	Non humide	autre	-	-


PHOTOS	
CONTEXTE	APRÈS SONDAGE
PROFIL DU SONDAGE	
<b>TEXTURES :</b> A : Argileuse / L : Limoneuse / S : Sableux AL : Argilo-limoneuse / AS : Argilo-sableux LA : Limono-argileuse / LS : Limono-sableux SA : Sablo-argileux / SL : Sablo-limoneux SAL : Sablo-argilo-limoneux / ALS : Argilo-limono-sableux LSA : Limono-sablo-argileux / LAS : Limono-argilo-sableux	<b>Classes GEPPA :</b> IVd Va / Vb / Vc / Vd Vlc / Vld Ha / Hb cas particulier autre (autre sol non humide)

LOT	ID_SONDAGE	ID_HABITAT	DATE	OPÉRATEURS
5	CDE_SP_6226	CDE_HABNZH_0562	20240618	Victoire BRICE
METEO	COMMUNE	DEPARTEMENT	COORDONNEES GPS (EPSG : 4326)	
Pas de pluie, ensoleillé, 25°C	CASTELNAU-D'ESTRETEFONDS	HAUTE-GARONNE	43.77264191692141,1.3506781681824234	

UCS (RRP)	46
-----------	----

HORIZON	PROFONDEUR (cm)	TEXTURE	COULEUR	TRAITS	COMMENTAIRE
HZ1	0-10	LA	Brun	Absence de trait	
HZ2	10-51	AL	Brun	Absence de trait	Traits rédoxiques peu marqués
HZ3	51-60	A	Marron	Traits rédoxiques	
HZ4					
HZ4					
HZ6					

CAUSE DE L'ARRÊT	RÉSULTAT	CLASSE GEPPA	NAPPE (cm)	CAS PARTICULIER
Profondeur suffisante atteinte	Non humide	autre	-	-




<p>TEXTURES :</p> <p>A : Argileuse / L : Limoneuse / S : Sableux</p> <p>AL : Argilo-limoneuse / AS : Argilo-sableux</p> <p>LA : Limono-argileuse / LS : Limono-sableux</p> <p>SA : Sablo-argileux / SL : Sablo-limoneux</p> <p>SAL : Sablo-argilo-limoneux / ALS : Argilo-limono-sableux</p> <p>LSA : Limono-sablo-argileux / LAS : Limono-argilo-sableux</p>	<p>Classes GEPPA : IVd</p> <p>Va / Vb / Vc / Vd</p> <p>Vlc / Vld</p> <p>Ha / Hb</p>	<p>cas particulier</p> <p>autre (autre sol non humide)</p>
---	---	--

LOT	ID_SONDAGE	ID_HABITAT	DATE	OPÉRATEURS
5	CDE_SP_6227	CDE_HABNZH_0562	20240618	Victoire BRICE
METEO	COMMUNE	DEPARTEMENT	COORDONNEES GPS (EPSG : 4326)	
Pas de pluie, ensoleillé, 25°C	CASTELNAU-D'ESTRETEFONDS	HAUTE-GARONNE	43.77247497224268,1.3509564704039003	

UCS (RRP)	46
-----------	----

HORIZON	PROFONDEUR (cm)	TEXTURE	COULEUR	TRAITS	COMMENTAIRE
HZ1	0-20	LS	Brun	Absence de trait	
HZ2	20-60	LA	Marron	Absence de trait	Traits rédoxiques peu marqués
HZ3					
HZ4					
HZ4					
HZ6					

CAUSE DE L'ARRÊT	RÉSULTAT	CLASSE GEPPA	NAPPE (cm)	CAS PARTICULIER
Profondeur suffisante atteinte	Non humide	autre	-	-



<p>TEXTURES :</p> <p>A : Argileuse / L : Limoneuse / S : Sableux</p> <p>AL : Argilo-limoneuse / AS : Argilo-sableux</p> <p>LA : Limono-argileuse / LS : Limono-sableux</p> <p>SA : Sablo-argileux / SL : Sablo-limoneux</p> <p>SAL : Sablo-argilo-limoneux / ALS : Argilo-limono-sableux</p> <p>LSA : Limono-sablo-argileux / LAS : Limono-argilo-sableux</p>	<p>Classes GEPPA : IVd</p> <p>Va / Vb / Vc / Vd</p> <p>Vlc / Vld</p> <p>Ha / Hb</p>	<p>cas particulier</p> <p>autre (autre sol non humide)</p>
---	---	--

LOT	ID_SONDAGE	ID_HABITAT	DATE	OPÉRATEURS
5	CDE_SP_6228	CDE_HABNZH_0562	20240618	Victoire BRICE
METEO	COMMUNE	DEPARTEMENT	COORDONNEES GPS (EPSG : 4326)	
Pas de pluie, ensoleillé, 25°C	CASTELNAU-D'ESTRETEFONDS	HAUTE-GARONNE	43.77274423762241,1.3503415039888074	

UCS (RRP)	46
-----------	----

HORIZON	PROFONDEUR (cm)	TEXTURE	COULEUR	TRAITS	COMMENTAIRE
HZ1	0-10	LA	Brun	Absence de trait	
HZ2	10-50	AL	Brun	Absence de trait	
HZ3	50-60	A	Marron	Absence de trait	
HZ4					
HZ4					
HZ6					

CAUSE DE L'ARRÊT	RÉSULTAT	CLASSE GEPPA	NAPPE (cm)	CAS PARTICULIER
Profondeur suffisante atteinte	Non humide	autre	-	-

PHOTOS	
CONTEXTE	APRÈS SONDAGE
PROFIL DU SONDAGE	
<p>TEXTURES :</p> <ul style="list-style-type: none"> <li>A : Argileuse / L : Limoneuse / S : Sableux</li> <li>AL : Argilo-limoneuse / AS : Argilo-sableux</li> <li>LA : Limono-argileuse / LS : Limono-sableux</li> <li>SA : Sablo-argileux / SL : Sablo-limoneux</li> <li>SAL : Sablo-argilo-limoneux / ALS : Argilo-limono-sableux</li> <li>LSA : Limono-sablo-argileux / LAS : Limono-argilo-sableux</li> </ul>	<p>Classes GEPPA : IVd</p> <ul style="list-style-type: none"> <li>Va / Vb / Vc / Vd</li> <li>Vlc / Vld</li> <li>Ha / Hb</li> </ul> <p>cas particulier autre (autre sol non humide)</p>

LOT	ID_SONDAGE	ID_HABITAT	DATE	OPÉRATEURS
5	CDE_SP_6229	CDE_HABNZH_0622	20240618	Victoire BRICE
METEO	COMMUNE	DEPARTEMENT	COORDONNEES GPS (EPSG : 4326)	
Pas de pluie, ensoleillé, 25°C	CASTELNAU-D'ESTRETEFONDS	HAUTE-GARONNE	43.7850816,1.33204502	

UCS (RRP)	46
-----------	----

HORIZON	PROFONDEUR (cm)	TEXTURE	COULEUR	TRAITS	COMMENTAIRE
HZ1	0-50	SL	Marron	Absence de trait	
HZ2	50-60	LS	Marron	Absence de trait	
HZ3					
HZ4					
HZ4					
HZ6					

CAUSE DE L'ARRÊT	RÉSULTAT	CLASSE GEPPA	NAPPE (cm)	CAS PARTICULIER
Profondeur suffisante atteinte	Non humide	autre	-	-

PHOTOS	
CONTEXTE	APRÈS SONDAGE
PROFIL DU SONDAGE	
<p>TEXTURES :</p> <ul style="list-style-type: none"> <li>A : Argileuse / L : Limoneuse / S : Sableux</li> <li>AL : Argilo-limoneuse / AS : Argilo-sableux</li> <li>LA : Limono-argileuse / LS : Limono-sableux</li> <li>SA : Sablo-argileux / SL : Sablo-limoneux</li> <li>SAL : Sablo-argilo-limoneux / ALS : Argilo-limono-sableux</li> <li>LSA : Limono-sablo-argileux / LAS : Limono-argilo-sableux</li> </ul>	<p>Classes GEPPA : IVd</p> <ul style="list-style-type: none"> <li>Va / Vb / Vc / Vd</li> <li>Vlc / Vld</li> <li>Ha / Hb</li> </ul> <p>cas particulier autre (autre sol non humide)</p>

LOT	ID_SONDAGE	ID_HABITAT	DATE	OPÉRATEURS
5	CDE_SP_6230	CDE_HABNZH_0622	20240618	Victoire BRICE
METEO	COMMUNE	DEPARTEMENT	COORDONNEES GPS (EPSG : 4326)	
Pas de pluie, ensoleillé, 25°C	CASTELNAU-D'ESTRETEFONDS	HAUTE-GARONNE	43.7850765,1.33461683	

UCS (RRP)	46
-----------	----

HORIZON	PROFONDEUR (cm)	TEXTURE	COULEUR	TRAITS	COMMENTAIRE
HZ1	0-50	AS	Marron	Absence de trait	
HZ2	50-60	A	Marron	Absence de trait	Traits rédoxiques peu marqués
HZ3					
HZ4					
HZ4					
HZ6					

CAUSE DE L'ARRÊT	RÉSULTAT	CLASSE GEPPA	NAPPE (cm)	CAS PARTICULIER
Profondeur suffisante atteinte	Non humide	autre	-	-




<p>TEXTURES :</p> <p>A : Argileuse / L : Limoneuse / S : Sableux</p> <p>AL : Argilo-limoneuse / AS : Argilo-sableux</p> <p>LA : Limono-argileuse / LS : Limono-sableux</p> <p>SA : Sablo-argileux / SL : Sablo-limoneux</p> <p>SAL : Sablo-argilo-limoneux / ALS : Argilo-limono-sableux</p> <p>LSA : Limono-sablo-argileux / LAS : Limono-argilo-sableux</p>	<p>Classes GEPPA : IVd</p> <p>Va / Vb / Vc / Vd</p> <p>Vlc / Vld</p> <p>Ha / Hb</p>	<p>cas particulier</p> <p>autre (autre sol non humide)</p>
---	---	--

LOT	ID_SONDAGE	ID_HABITAT	DATE	OPÉRATEURS
5	CDE_SP_6390	CDE_HABNZH_0622	20240627	Evan BERTHET
METEO	COMMUNE	DEPARTEMENT	COORDONNEES GPS (EPSG : 4326)	
Nuageux	CASTELNAU-D'ESTRETEFONDS	HAUTE-GARONNE	43.7825224;1.3341703	

UCS (RRP)	46
-----------	----

HORIZON	PROFONDEUR (cm)	TEXTURE	COULEUR	TRAITS	COMMENTAIRE
HZ1	0-70	AL	Brun		
HZ2					
HZ3					
HZ4					
HZ5					
HZ6					

CAUSE DE L'ARRÊT	RÉSULTAT	CLASSE GEPPA	NAPPE (cm)	CAS PARTICULIER
Profondeur suffisante atteinte	Non humide	autre	-	-



<p>TEXTURES :</p> <p>A : Argileuse / L : Limoneuse / S : Sableux</p> <p>AL : Argilo-limoneuse / AS : Argilo-sableux</p> <p>LA : Limono-argileuse / LS : Limono-sableux</p> <p>SA : Sablo-argileux / SL : Sablo-limoneux</p> <p>SAL : Sablo-argilo-limoneux / ALS : Argilo-limono-sableux</p> <p>LSA : Limono-sablo-argileux / LAS : Limono-argilo-sableux</p>	<p>Classes GEPPA : IVd</p> <p>Va / Vb / Vc / Vd</p> <p>Vlc / Vld</p> <p>Ha / Hb</p>	<p>cas particulier</p> <p>autre (autre sol non humide)</p>
---	---	--

LOT	ID_SONDAGE	ID_HABITAT	DATE	OPÉRATEURS
5	CMA_SP_0576	CAS_HABNZH_1790	20240103	Lorenzo DURAN-DOZ
METEO	COMMUNE	DEPARTEMENT	COORDONNEES GPS (EPSG : 4326)	
Ensoleillé	Castelsarrasin	TARN-ET-GARONNE	44.001435963436961;1.130789984017611	

UCS (RRP)	19
-----------	----

HORIZON	PROFONDEUR (cm)	TEXTURE	COULEUR	TRAITS	COMMENTAIRE
HZ1	0-60	LA	Brun		
HZ2					
HZ3					
HZ4					
HZ5					
HZ6					

CAUSE DE L'ARRÊT	RÉSULTAT	CLASSE GEPPA	NAPPE (cm)	CAS PARTICULIER
Profondeur suffisante atteinte	Non humide	autre	-	-

Suite à donner : -

PHOTOS	
CONTEXTE	APRÈS SONDAGE
PROFIL DU SONDAGE	
<p>TEXTURES :</p> <ul style="list-style-type: none"> <li>A : Argileuse / L : Limoneuse / S : Sableux</li> <li>AL : Argilo-limoneuse / AS : Argilo-sableux</li> <li>LA : Limono-argileuse / LS : Limono-sableux</li> <li>SA : Sablo-argileux / SL : Sablo-limoneux</li> <li>SAL : Sablo-argilo-limoneux / ALS : Argilo-limono-sableux</li> <li>LSA : Limono-sablo-argileux / LAS : Limono-argilo-sableux</li> </ul>	<p>Classes GEPPA : IVd</p> <ul style="list-style-type: none"> <li>Va / Vb / Vc / Vd</li> <li>Vlc / Vld</li> <li>Ha / Hb</li> </ul> <p>cas particulier autre (autre sol non humide)</p>

LOT	ID_SONDAGE	ID_HABITAT	DATE	OPÉRATEURS
5	CMA_SP_0629	COR_HABNZH_1682	20240104	Lorenzo DURAN-DOZ
METEO	COMMUNE	DEPARTEMENT	COORDONNEES GPS (EPSG : 4326)	
Ensoleillé	Castelsarrasin	TARN-ET-GARONNE	43.99842300452292;1.121970964595676	

UCS (RRP)	7
-----------	---

HORIZON	PROFONDEUR (cm)	TEXTURE	COULEUR	TRAITS	COMMENTAIRE
HZ1	0-30	AL	Brun-noir		
HZ2	30-50	SA	Brun		Refus brique
HZ3					
HZ4					
HZ5					
HZ6					

CAUSE DE L'ARRÊT	RÉSULTAT	CLASSE GEPPA	NAPPE (cm)	CAS PARTICULIER
Trop graveleux ou caillouteux	Non humide	autre	-	-

PHOTOS	
CONTEXTE	APRÈS SONDAGE
PROFIL DU SONDAGE	
<p>TEXTURES :</p> <ul style="list-style-type: none"> <li>A : Argileuse / L : Limoneuse / S : Sableux</li> <li>AL : Argilo-limoneuse / AS : Argilo-sableux</li> <li>LA : Limono-argileuse / LS : Limono-sableux</li> <li>SA : Sablo-argileux / SL : Sablo-limoneux</li> <li>SAL : Sablo-argilo-limoneux / ALS : Argilo-limono-sableux</li> <li>LSA : Limono-sablo-argileux / LAS : Limono-argilo-sableux</li> </ul>	<p>Classes GEPPA : IVd</p> <ul style="list-style-type: none"> <li>Va / Vb / Vc / Vd</li> <li>Vlc / Vld</li> <li>Ha / Hb</li> </ul> <p>cas particulier autre (autre sol non humide)</p>

LOT	ID_SONDAGE	ID_HABITAT	DATE	OPÉRATEURS
5	CMA_SP_3639	CMA_HABNZH_1767	20240326	Cyril LAVOYE
METEO	COMMUNE	DEPARTEMENT	COORDONNEES GPS (EPSG : 4326)	
Ensoleillé	Castelmayran	TARN-ET-GARONNE	43.99913102388382;1.068558041006327	

UCS (RRP)	15
-----------	----

HORIZON	PROFONDEUR (cm)	TEXTURE	COULEUR	TRAITS	COMMENTAIRE
HZ1	0-10	AL	BRUN-JAUNE		
HZ2	10-55	AL	BRUN-JAUNE		(g)
HZ3	55-65	AL	BEIGE	Traits rédoxiques	
HZ4					
HZ5					
HZ6					

CAUSE DE L'ARRÊT	RÉSULTAT	CLASSE GEPPA	NAPPE (cm)	CAS PARTICULIER
Profondeur suffisante atteinte	Non humide	autre	-	-

PHOTOS	
CONTEXTE	APRÈS SONDAGE
PROFIL DU SONDAGE	
<b>TEXTURES :</b> A : Argileuse / L : Limoneuse / S : Sableux AL : Argilo-limoneuse / AS : Argilo-sableux LA : Limono-argileux / LS : Limono-sableux SA : Sablo-argileux / SL : Sablo-limoneux SAL : Sablo-argilo-limoneux / ALS : Argilo-limono-sableux LSA : Limono-sablo-argileux / LAS : Limono-argilo-sableux	<b>Classes GEPPA :</b> Iv d Va / Vb / Vc / Vd Vlc / Vld Ha / Hb cas particulier autre (autre sol non humide)

LOT	ID_SONDAGE	ID_HABITAT	DATE	OPÉRATEURS
5	CMA_SP_3640	CMA_HABNZH_1767	20240326	Lorenzo DURAN-DOZ
METEO	COMMUNE	DEPARTEMENT	COORDONNEES GPS (EPSG : 4326)	
Ensoleillé	Castelmayran	TARN-ET-GARONNE	43.999892016872764;1.068558041006327	

UCS (RRP)	15
-----------	----

HORIZON	PROFONDEUR (cm)	TEXTURE	COULEUR	TRAITS	COMMENTAIRE
HZ1	0-10	AL	Brun	Traits rédoxiques	Effet splash
HZ2	10-90	AL	Ocre	Traits rédoxiques	
HZ3					
HZ4					
HZ5					
HZ6					

CAUSE DE L'ARRÊT	RÉSULTAT	CLASSE GEPPA	NAPPE (cm)	CAS PARTICULIER
Trop compact	Humide	Vc	-	-

Suite à donner : -

PHOTOS	
CONTEXTE	APRÈS SONDAGE
PROFIL DU SONDAGE	
<b>TEXTURES :</b> A : Argileuse / L : Limoneuse / S : Sableux AL : Argilo-limoneuse / AS : Argilo-sableux LA : Limono-argileux / LS : Limono-sableux SA : Sablo-argileux / SL : Sablo-limoneux SAL : Sablo-argilo-limoneux / ALS : Argilo-limono-sableux LSA : Limono-sablo-argileux / LAS : Limono-argilo-sableux	<b>Classes GEPPA :</b> Iv d Va / Vb / Vc / Vd Vlc / Vld Ha / Hb cas particulier autre (autre sol non humide)

LOT	ID_SONDAGE	ID_HABITAT	DATE	OPÉRATEURS
5	CMA_SP_3641	CMA_HABNZH_1767	20240326	Lorenzo DURAN-DOZ
METEO	COMMUNE	DEPARTEMENT	COORDONNEES GPS (EPSG : 4326)	
Ensoleillé	Castelmayran	TARN-ET-GARONNE	44.000840010121465;1.06854597106576	

UCS (RRP)	15
-----------	----

HORIZON	PROFONDEUR (cm)	TEXTURE	COULEUR	TRAITS	COMMENTAIRE
HZ1	0-10	AL	Brun	Traits rédoxiques	
HZ2	10-35	AL	Bleu	Traits rédoxiques	Effet splash, (G0)
HZ3	35-90	A	Ocre	Traits rédoxiques	(G0)
HZ4					
HZ5					
HZ6					

CAUSE DE L'ARRÊT	RÉSULTAT	CLASSE GEPPA	NAPPE (cm)	CAS PARTICULIER
Trop compact	Humide	Vc	-	-

PHOTOS	
CONTEXTE	APRÈS SONDAGE
	
PROFIL DU SONDAGE	
	
<p>TEXTURES :</p> <ul style="list-style-type: none"> <li>A : Argileuse / L : Limoneuse / S : Sableux</li> <li>AL : Argilo-limoneuse / AS : Argilo-sableux</li> <li>LA : Limono-argileuse / LS : Limono-sableux</li> <li>SA : Sablo-argileux / SL : Sablo-limoneux</li> <li>SAL : Sablo-argilo-limoneux / ALS : Argilo-limono-sableux</li> <li>LSA : Limono-sablo-argileux / LAS : Limono-argilo-sableux</li> </ul>	<p>Classes GEPPA : IVd</p> <ul style="list-style-type: none"> <li>Va / Vb / Vc / Vd</li> <li>Vlc / Vld</li> <li>Ha / Hb</li> </ul> <p>cas particulier autre (autre sol non humide)</p>

LOT	ID_SONDAGE	ID_HABITAT	DATE	OPÉRATEURS
5	CMA_SP_3642	CMA_HABNZH_1736	20240326	Cyril LAVOYE
METEO	COMMUNE	DEPARTEMENT	COORDONNEES GPS (EPSG : 4326)	
beau	Castelmayran	TARN-ET-GARONNE	43.998236004263163;1.067335037514567	

UCS (RRP)	15
-----------	----

HORIZON	PROFONDEUR (cm)	TEXTURE	COULEUR	TRAITS	COMMENTAIRE
HZ1	0-10	AL	BRUN		(g)
HZ2	10-60	AL	BRUN	Traits rédoxiques	
HZ3	60-90	A	BRUN	Traits rédoxiques	(G0)
HZ4					
HZ5					
HZ6					

CAUSE DE L'ARRÊT	RÉSULTAT	CLASSE GEPPA	NAPPE (cm)	CAS PARTICULIER
Trop compact	Humide	Vc	-	-

Suite à donner : -

PHOTOS	
CONTEXTE	APRÈS SONDAGE
	
PROFIL DU SONDAGE	
	
<p>TEXTURES :</p> <ul style="list-style-type: none"> <li>A : Argileuse / L : Limoneuse / S : Sableux</li> <li>AL : Argilo-limoneuse / AS : Argilo-sableux</li> <li>LA : Limono-argileuse / LS : Limono-sableux</li> <li>SA : Sablo-argileux / SL : Sablo-limoneux</li> <li>SAL : Sablo-argilo-limoneux / ALS : Argilo-limono-sableux</li> <li>LSA : Limono-sablo-argileux / LAS : Limono-argilo-sableux</li> </ul>	<p>Classes GEPPA : IVd</p> <ul style="list-style-type: none"> <li>Va / Vb / Vc / Vd</li> <li>Vlc / Vld</li> <li>Ha / Hb</li> </ul> <p>cas particulier autre (autre sol non humide)</p>




LOT	ID_SONDAGE	ID_HABITAT	DATE	OPÉRATEURS
5	CMA_SP_3643	CMA_HABNZH_1767	20240327	Cyril LAVOYE
METEO	COMMUNE	DEPARTEMENT	COORDONNEES GPS (EPSG : 4326)	
Ensoleillé	Castelmayran	TARN-ET-GARONNE	43.999082995578647;1.067360015586019	

UCS (RRP)	15
-----------	----

HORIZON	PROFONDEUR (cm)	TEXTURE	COULEUR	TRAITS	COMMENTAIRE
HZ1	0-10	AL	BRUN-JAUNE		(g)
HZ2	10-60	AL	BRUN-JAUNE	Traits rédoxiques	
HZ3	60-100	A	BRUN-JAUNE	Traits rédoxiques	(G0)
HZ4					
HZ5					
HZ6					

CAUSE DE L'ARRÊT	RÉSULTAT	CLASSE GEPPA	NAPPE (cm)	CAS PARTICULIER
Trop compact	Humide	Vc	-	-

Suite à donner : -

PHOTOS	
CONTEXTE	APRÈS SONDAGE
	
PROFIL DU SONDAGE	
	
<p>TEXTURES :</p> <ul style="list-style-type: none"> <li>A : Argileuse / L : Limoneuse / S : Sableux</li> <li>AL : Argilo-limoneuse / AS : Argilo-sableux</li> <li>LA : Limono-argileuse / LS : Limono-sableux</li> <li>SA : Sablo-argileux / SL : Sablo-limoneux</li> <li>SAL : Sablo-argilo-limoneux / ALS : Argilo-limono-sableux</li> <li>LSA : Limono-sablo-argileux / LAS : Limono-argilo-sableux</li> </ul>	<p>Classes GEPPA : IVd</p> <ul style="list-style-type: none"> <li>Va / Vb / Vc / Vd</li> <li>Vlc / Vld</li> <li>Ha / Hb</li> </ul> <p>cas particulier autre (autre sol non humide)</p>




LOT	ID_SONDAGE	ID_HABITAT	DATE	OPÉRATEURS
5	CMA_SP_3644	CMA_HABNZH_1767	20240327	Lorenzo DURAN-DOZ
METEO	COMMUNE	DEPARTEMENT	COORDONNEES GPS (EPSG : 4326)	
Ensoleillé	Castelmayran	TARN-ET-GARONNE	43.999926969408989;1.067442996427417	

UCS (RRP)	15
-----------	----

HORIZON	PROFONDEUR (cm)	TEXTURE	COULEUR	TRAITS	COMMENTAIRE
HZ1	0-60	AL	Brun		(g)
HZ2					
HZ3					
HZ4					
HZ5					
HZ6					

CAUSE DE L'ARRÊT	RÉSULTAT	CLASSE GEPPA	NAPPE (cm)	CAS PARTICULIER
Profondeur suffisante atteinte	Non humide	autre	-	-

Suite à donner : -





PHOTOS	
CONTEXTE	APRÈS SONDAGE
	
PROFIL DU SONDAGE	
	
<p>TEXTURES :</p> <ul style="list-style-type: none"> <li>A : Argileuse / L : Limoneuse / S : Sableux</li> <li>AL : Argilo-limoneuse / AS : Argilo-sableux</li> <li>LA : Limono-argileuse / LS : Limono-sableux</li> <li>SA : Sablo-argileux / SL : Sablo-limoneux</li> <li>SAL : Sablo-argilo-limoneux / ALS : Argilo-limono-sableux</li> <li>LSA : Limono-sablo-argileux / LAS : Limono-argilo-sableux</li> </ul>	<p>Classes GEPPA : IVd</p> <ul style="list-style-type: none"> <li>Va / Vb / Vc / Vd</li> <li>Vlc / Vld</li> <li>Ha / Hb</li> </ul> <p>cas particulier autre (autre sol non humide)</p>

LOT	ID_SONDAGE	ID_HABITAT	DATE	OPÉRATEURS
5	CMA_SP_3645	CMA_HABNZH_1880	20240327	Lorenzo DURAN-DOZ
METEO	COMMUNE	DEPARTEMENT	COORDONNEES GPS (EPSG : 4326)	
Ensoleillé	Castelmeyran	TARN-ET-GARONNE	44.00087202899158;1.067278040573001	

UCS (RRP)	15
-----------	----

HORIZON	PROFONDEUR (cm)	TEXTURE	COULEUR	TRAITS	COMMENTAIRE
HZ1	0-45	LA	Brun		
HZ2	45-65	A	Ocre	Traits rédoxiques	
HZ3	65-90	A	Ocre		(g)
HZ4					
HZ5					
HZ6					

CAUSE DE L'ARRÊT	RÉSULTAT	CLASSE GEPPA	NAPPE (cm)	CAS PARTICULIER
Profondeur suffisante atteinte	Non humide	autre	-	-

PHOTOS	
CONTEXTE	APRÈS SONDAGE
	
PROFIL DU SONDAGE	
	
<b>TEXTURES :</b> A : Argileuse / L : Limoneuse / S : Sableux AL : Argilo-limoneuse / AS : Argilo-sableux LA : Limono-argileuse / LS : Limono-sableux SA : Sablo-argileux / SL : Sablo-limoneux SAL : Sablo-argilo-limoneux / ALS : Argilo-limono-sableux LSA : Limono-sablo-argileux / LAS : Limono-argilo-sableux	<b>Classes GEPPA :</b> IVd Va / Vb / Vc / Vd Vlc / Vld Ha / Hb cas particulier autre (autre sol non humide)

LOT	ID_SONDAGE	ID_HABITAT	DATE	OPÉRATEURS
5	CMA_SP_3646	CMA_HABNZH_1749	20240327	Jahed FIAN
METEO	COMMUNE	DEPARTEMENT	COORDONNEES GPS (EPSG : 4326)	
Ensoleillé	CASTELMAYRAN	TARN-ET-GARONNE	43.999106967821717;1.066098036244512	

UCS (RRP)	15
-----------	----

HORIZON	PROFONDEUR (cm)	TEXTURE	COULEUR	TRAITS	COMMENTAIRE
HZ1	0-35	AL	Gris-marron	Traits rédoxiques	Traits à peine visibles
HZ2	35-85	AL	Beige	Traits rédoxiques	
HZ3					
HZ4					
HZ5					
HZ6					

CAUSE DE L'ARRÊT	RÉSULTAT	CLASSE GEPPA	NAPPE (cm)	CAS PARTICULIER
Trop compact	Humide	Vc	-	-

PHOTOS	
CONTEXTE	APRÈS SONDAGE
	
PROFIL DU SONDAGE	
	
<b>TEXTURES :</b> A : Argileuse / L : Limoneuse / S : Sableux AL : Argilo-limoneuse / AS : Argilo-sableux LA : Limono-argileuse / LS : Limono-sableux SA : Sablo-argileux / SL : Sablo-limoneux SAL : Sablo-argilo-limoneux / ALS : Argilo-limono-sableux LSA : Limono-sablo-argileux / LAS : Limono-argilo-sableux	<b>Classes GEPPA :</b> IVd Va / Vb / Vc / Vd Vlc / Vld Ha / Hb cas particulier autre (autre sol non humide)

LOT	ID_SONDAGE	ID_HABITAT	DATE	OPÉRATEURS
5	CMA_SP_3647	CMA_HABNZH_1749	20240327	Jahed FIAN
METEO	COMMUNE	DEPARTEMENT	COORDONNEES GPS (EPSG : 4326)	
Ensoleillé	CASTELMAYRAN	TARN-ET-GARONNE	44.000016991049051;1.066070040687919	

UCS (RRP)	15
-----------	----

HORIZON	PROFONDEUR (cm)	TEXTURE	COULEUR	TRAITS	COMMENTAIRE
HZ1	0-30	AL	Brun	Traits rédoxiques	Traces grises peu lisibles
HZ2	30-80	AL	Brun	Traits rédoxiques	(G0)
HZ3					
HZ4					
HZ5					
HZ6					

CAUSE DE L'ARRÊT	RÉSULTAT	CLASSE GEPPA	NAPPE (cm)	CAS PARTICULIER
Trop compact	Humide	Vc	-	-

PHOTOS	
CONTEXTE	APRÈS SONDAGE
PROFIL DU SONDAGE	
<b>TEXTURES :</b> A : Argileuse / L : Limoneuse / S : Sableux AL : Argilo-limoneuse / AS : Argilo-sableux LA : Limono-argileuse / LS : Limono-sableux SA : Sablo-argileux / SL : Sablo-limoneux SAL : Sablo-argilo-limoneux / ALS : Argilo-limono-sableux LSA : Limono-sablo-argileux / LAS : Limono-argilo-sableux	<b>Classes GEPPA :</b> IVd Va / Vb / Vc / Vd Vc / Vld Ha / Hb cas particulier autre (autre sol non humide)

LOT	ID_SONDAGE	ID_HABITAT	DATE	OPÉRATEURS
5	CMA_SP_3648	CMA_HABNZH_1749	20240327	Jahed FIAN
METEO	COMMUNE	DEPARTEMENT	COORDONNEES GPS (EPSG : 4326)	
Ensoleillé	CASTELMAYRAN	TARN-ET-GARONNE	44.000875968486071;1.066013965755701	

UCS (RRP)	15
-----------	----

HORIZON	PROFONDEUR (cm)	TEXTURE	COULEUR	TRAITS	COMMENTAIRE
HZ1	0-40	AL	Brun	Traits rédoxiques	traces grisâtres a peine visibles
HZ2	40-90	AL	Brun	Traits rédoxiques	
HZ3					
HZ4					
HZ5					
HZ6					

CAUSE DE L'ARRÊT	RÉSULTAT	CLASSE GEPPA	NAPPE (cm)	CAS PARTICULIER
Trop compact	Humide	Vc	-	-


PHOTOS	
CONTEXTE	APRÈS SONDAGE
PROFIL DU SONDAGE	
<b>TEXTURES :</b> A : Argileuse / L : Limoneuse / S : Sableux AL : Argilo-limoneuse / AS : Argilo-sableux LA : Limono-argileuse / LS : Limono-sableux SA : Sablo-argileux / SL : Sablo-limoneux SAL : Sablo-argilo-limoneux / ALS : Argilo-limono-sableux LSA : Limono-sablo-argileux / LAS : Limono-argilo-sableux	<b>Classes GEPPA :</b> IVd Va / Vb / Vc / Vd Vc / Vld Ha / Hb cas particulier autre (autre sol non humide)

LOT	ID_SONDAGE	ID_HABITAT	DATE	OPÉRATEURS
5	CMA_SP_3649	CMA_HABNZH_1749	20240327	Jahed FIAN
METEO	COMMUNE	DEPARTEMENT	COORDONNEES GPS (EPSG : 4326)	
Ensoleillé	CASTELMAYRAN	TARN-ET-GARONNE	44.001807030290365;1.065968032926321	

UCS (RRP)	15
-----------	----

HORIZON	PROFONDEUR (cm)	TEXTURE	COULEUR	TRAITS	COMMENTAIRE
HZ1	0-60	AL	Brun		
HZ2					
HZ3					
HZ4					
HZ5					
HZ6					

CAUSE DE L'ARRÊT	RÉSULTAT	CLASSE GEPPA	NAPPE (cm)	CAS PARTICULIER
Profondeur suffisante atteinte	Non humide	autre	-	-

PHOTOS	
CONTEXTE	APRÈS SONDAGE
	
PROFIL DU SONDAGE	
	
<b>TEXTURES :</b> A : Argileuse / L : Limoneuse / S : Sableux AL : Argilo-limoneuse / AS : Argilo-sableux LA : Limono-argileuse / LS : Limono-sableux SA : Sablo-argileux / SL : Sablo-limoneux SAL : Sablo-argilo-limoneux / ALS : Argilo-limono-sableux LSA : Limono-sablo-argileux / LAS : Limono-argilo-sableux	<b>Classes GEPPA :</b> IVd Va / Vb / Vc / Vd Vlc / Vld Ha / Hb cas particulier autre (autre sol non humide)




LOT	ID_SONDAGE	ID_HABITAT	DATE	OPÉRATEURS
5	CMA_SP_3650	CMA_HABNZH_1775	20240327	Evan BERTHET
METEO	COMMUNE	DEPARTEMENT	COORDONNEES GPS (EPSG : 4326)	
Soleil	Castelmayran	TARN-ET-GARONNE	43.999001020565629;1.064990032464266	

UCS (RRP)	15
-----------	----

HORIZON	PROFONDEUR (cm)	TEXTURE	COULEUR	TRAITS	COMMENTAIRE
HZ1	0-10	LA	Brun	Traits rédoxiques	
HZ2	10-90	AL	Gris-marron	Traits rédoxiques	
HZ3					
HZ4					
HZ5					
HZ6					

CAUSE DE L'ARRÊT	RÉSULTAT	CLASSE GEPPA	NAPPE (cm)	CAS PARTICULIER
Trop compact	Humide	Vc	-	-

Suite à donner : -

PHOTOS	
CONTEXTE	APRÈS SONDAGE
	
PROFIL DU SONDAGE	
	
<b>TEXTURES :</b> A : Argileuse / L : Limoneuse / S : Sableux AL : Argilo-limoneuse / AS : Argilo-sableux LA : Limono-argileuse / LS : Limono-sableux SA : Sablo-argileux / SL : Sablo-limoneux SAL : Sablo-argilo-limoneux / ALS : Argilo-limono-sableux LSA : Limono-sablo-argileux / LAS : Limono-argilo-sableux	<b>Classes GEPPA :</b> IVd Va / Vb / Vc / Vd Vlc / Vld Ha / Hb cas particulier autre (autre sol non humide)

LOT	ID_SONDAGE	ID_HABITAT	DATE	OPÉRATEURS
5	CMA_SP_3651	CMA_HABNZH_1749	20240327	Evan BERTHET
METEO	COMMUNE	DEPARTEMENT	COORDONNEES GPS (EPSG : 4326)	
Soleil	Castelmayran	TARN-ET-GARONNE	43.999996958300471;1.064887018874288	

UCS (RRP)	15
-----------	----

HORIZON	PROFONDEUR (cm)	TEXTURE	COULEUR	TRAITS	COMMENTAIRE
HZ1	0-55	LA	Brun		
HZ2	55-60	AL	Gris-marron		
HZ3					
HZ4					
HZ5					
HZ6					

CAUSE DE L'ARRÊT	RÉSULTAT	CLASSE GEPPA	NAPPE (cm)	CAS PARTICULIER
Profondeur suffisante atteinte	Non humide	autre	-	-

Suite à donner : -

PHOTOS	
CONTEXTE	APRÈS SONDAGE
PROFIL DU SONDAGE	
<b>TEXTURES :</b> A : Argileuse / L : Limoneuse / S : Sableux AL : Argilo-limoneuse / AS : Argilo-sableux LA : Limono-argileuse / LS : Limono-sableux SA : Sablo-argileux / SL : Sablo-limoneux SAL : Sablo-argilo-limoneux / ALS : Argilo-limono-sableux LSA : Limono-sablo-argileux / LAS : Limono-argilo-sableux	<b>Classes GEPPA :</b> Ivd Va / Vb / Vc / Vd Vlc / Vld Ha / Hb cas particulier autre (autre sol non humide)

LOT	ID_SONDAGE	ID_HABITAT	DATE	OPÉRATEURS
5	CMA_SP_3652	CMA_HABNZH_1749	20240327	Evan BERTHET
METEO	COMMUNE	DEPARTEMENT	COORDONNEES GPS (EPSG : 4326)	
Soleil	Castelmayran	TARN-ET-GARONNE	44.000945035368204;1.064824992790818	

UCS (RRP)	15
-----------	----

HORIZON	PROFONDEUR (cm)	TEXTURE	COULEUR	TRAITS	COMMENTAIRE
HZ1	0-55	LA	Beige		
HZ2	55-80	AL	Gris-marron	Traits rédoxiques	
HZ3					
HZ4					
HZ5					
HZ6					

CAUSE DE L'ARRÊT	RÉSULTAT	CLASSE GEPPA	NAPPE (cm)	CAS PARTICULIER
Profondeur suffisante atteinte	Non humide	autre	-	-

Suite à donner : -

PHOTOS	
CONTEXTE	APRÈS SONDAGE
PROFIL DU SONDAGE	
<b>TEXTURES :</b> A : Argileuse / L : Limoneuse / S : Sableux AL : Argilo-limoneuse / AS : Argilo-sableux LA : Limono-argileuse / LS : Limono-sableux SA : Sablo-argileux / SL : Sablo-limoneux SAL : Sablo-argilo-limoneux / ALS : Argilo-limono-sableux LSA : Limono-sablo-argileux / LAS : Limono-argilo-sableux	<b>Classes GEPPA :</b> Ivd Va / Vb / Vc / Vd Vlc / Vld Ha / Hb cas particulier autre (autre sol non humide)





LOT	ID_SONDAGE	ID_HABITAT	DATE	OPÉRATEURS
5	CMA_SP_3653	CMA_HABNZH_1749	20240327	Evan BERTHET
METEO	COMMUNE	DEPARTEMENT	COORDONNEES GPS (EPSG : 4326)	
Soleil	Castelmayran	TARN-ET-GARONNE	44.001737963408232;1.064804038032889	

UCS (RRP)	15
-----------	----

HORIZON	PROFONDEUR (cm)	TEXTURE	COULEUR	TRAITS	COMMENTAIRE
HZ1	0-20	LA	Beige	Traits rédoxiques	
HZ2	20-90	AL	Gris-marron	Traits rédoxiques	(G0)
HZ3					
HZ4					
HZ5					
HZ6					

CAUSE DE L'ARRÊT	RÉSULTAT	CLASSE GEPPA	NAPPE (cm)	CAS PARTICULIER
Trop compact	Humide	Vc	-	-

Suite à donner : -

PHOTOS	
CONTEXTE	APRÈS SONDAGE
	
PROFIL DU SONDAGE	
	
<p>TEXTURES :</p> <ul style="list-style-type: none"> <li>A : Argileuse / L : Limoneuse / S : Sableux</li> <li>AL : Argilo-limoneuse / AS : Argilo-sableux</li> <li>LA : Limono-argileuse / LS : Limono-sableux</li> <li>SA : Sablo-argileux / SL : Sablo-limoneux</li> <li>SAL : Sablo-argilo-limoneux / ALS : Argilo-limono-sableux</li> <li>LSA : Limono-sablo-argileux / LAS : Limono-argilo-sableux</li> </ul>	<p>Classes GEPPA : IVd</p> <ul style="list-style-type: none"> <li>Va / Vb / Vc / Vd</li> <li>Vlc / Vld</li> <li>Ha / Hb</li> </ul> <p>cas particulier autre (autre sol non humide)</p>




LOT	ID_SONDAGE	ID_HABITAT	DATE	OPÉRATEURS
5	CMA_SP_3654	CMA_HABNZH_1732	20240327	Evan BERTHET
METEO	COMMUNE	DEPARTEMENT	COORDONNEES GPS (EPSG : 4326)	
Soleil	Castelmayran	TARN-ET-GARONNE	43.999805012717843;1.064191991463304	

UCS (RRP)	15
-----------	----

HORIZON	PROFONDEUR (cm)	TEXTURE	COULEUR	TRAITS	COMMENTAIRE
HZ1	0-20	LA	Beige		
HZ2	20-60	LA	Beige		
HZ3					
HZ4					
HZ5					
HZ6					

CAUSE DE L'ARRÊT	RÉSULTAT	CLASSE GEPPA	NAPPE (cm)	CAS PARTICULIER
Profondeur suffisante atteinte	Non humide	autre	-	-

Suite à donner : -


PHOTOS	
CONTEXTE	APRÈS SONDAGE
	
PROFIL DU SONDAGE	
	
<p>TEXTURES :</p> <ul style="list-style-type: none"> <li>A : Argileuse / L : Limoneuse / S : Sableux</li> <li>AL : Argilo-limoneuse / AS : Argilo-sableux</li> <li>LA : Limono-argileuse / LS : Limono-sableux</li> <li>SA : Sablo-argileux / SL : Sablo-limoneux</li> <li>SAL : Sablo-argilo-limoneux / ALS : Argilo-limono-sableux</li> <li>LSA : Limono-sablo-argileux / LAS : Limono-argilo-sableux</li> </ul>	<p>Classes GEPPA : IVd</p> <ul style="list-style-type: none"> <li>Va / Vb / Vc / Vd</li> <li>Vlc / Vld</li> <li>Ha / Hb</li> </ul> <p>cas particulier autre (autre sol non humide)</p>

LOT	ID_SONDAGE	ID_HABITAT	DATE	OPÉRATEURS
5	CMA_SP_3655	CMA_HABNZH_1749	20240327	Jahed FIAN
METEO	COMMUNE	DEPARTEMENT	COORDONNEES GPS (EPSG : 4326)	
Ensoleillé	CASTELMAYRAN	TARN-ET-GARONNE	44.000865994021297;1.063557984307408	

UCS (RRP)	15
-----------	----

HORIZON	PROFONDEUR (cm)	TEXTURE	COULEUR	TRAITS	COMMENTAIRE
HZ1	0-40	AL	Brun	Traits rédoxiques	traces grisâtres a peine visibles
HZ2	40-90	AL	Brun	Traits rédoxiques	
HZ3					
HZ4					
HZ5					
HZ6					

CAUSE DE L'ARRÊT	RÉSULTAT	CLASSE GEPPA	NAPPE (cm)	CAS PARTICULIER
Trop compact	Humide	Vc	-	-



<p>TEXTURES :</p> <p>A : Argileuse / L : Limoneuse / S : Sableux                  AL : Argilo-limoneuse / AS : Argilo-sableux                  LA : Limono-argileuse / LS : Limono-sableux                  SA : Sablo-argileux / SL : Sablo-limoneux                  SAL : Sablo-argilo-limoneux / ALS : Argilo-limono-sableux                  LSA : Limono-sablo-argileux / LAS : Limono-argilo-sableux</p>	<p>Classes GEPPA : IVd                  Va / Vb / Vc / Vd                  Vlc / Vld                  Ha / Hb</p>	<p>cas particulier                  autre (autre sol non humide)</p>
---	---	--


LOT	ID_SONDAGE	ID_HABITAT	DATE	OPÉRATEURS
5	CMA_SP_3656	CMA_HABNZH_1749	20240327	Evan BERTHET
METEO	COMMUNE	DEPARTEMENT	COORDONNEES GPS (EPSG : 4326)	
Soleil	Castelmayran	TARN-ET-GARONNE	44.001724971458316;1.063555972650647	

UCS (RRP)	15
-----------	----

HORIZON	PROFONDEUR (cm)	TEXTURE	COULEUR	TRAITS	COMMENTAIRE
HZ1	0-40	AL	Beige		
HZ2	40-90	AL	Gris-marron		
HZ3					
HZ4					
HZ5					
HZ6					

CAUSE DE L'ARRÊT	RÉSULTAT	CLASSE GEPPA	NAPPE (cm)	CAS PARTICULIER
Profondeur suffisante atteinte	Non humide	autre	-	-

Suite à donner : -



<p>TEXTURES :</p> <p>A : Argileuse / L : Limoneuse / S : Sableux                  AL : Argilo-limoneuse / AS : Argilo-sableux                  LA : Limono-argileuse / LS : Limono-sableux                  SA : Sablo-argileux / SL : Sablo-limoneux                  SAL : Sablo-argilo-limoneux / ALS : Argilo-limono-sableux                  LSA : Limono-sablo-argileux / LAS : Limono-argilo-sableux</p>	<p>Classes GEPPA : IVd                  Va / Vb / Vc / Vd                  Vlc / Vld                  Ha / Hb</p>	<p>cas particulier                  autre (autre sol non humide)</p>
---	---	--

LOT	ID_SONDAGE	ID_HABITAT	DATE	OPÉRATEURS
5	CMA_SP_3657	CMA_HABNZH_1749	20240327	Jahed FIAN
METEO	COMMUNE	DEPARTEMENT	COORDONNEES GPS (EPSG : 4326)	
Ensoleillé	CASTELMAYRAN	TARN-ET-GARONNE	44.003532025963068;1.06345203705132	

UCS (RRP)	15
-----------	----

HORIZON	PROFONDEUR (cm)	TEXTURE	COULEUR	TRAITS	COMMENTAIRE
HZ1	0-30	AL	Brun	Traits rédoxiques	
HZ2	30-80	AL	Brun	Traits rédoxiques	(G0)
HZ3					
HZ4					
HZ5					
HZ6					

CAUSE DE L'ARRÊT	RÉSULTAT	CLASSE GEPPA	NAPPE (cm)	CAS PARTICULIER
Trop compact	Humide	Vc	-	-

PHOTOS	
CONTEXTE	APRÈS SONDAGE
PROFIL DU SONDAGE	
<p>TEXTURES :</p> <ul style="list-style-type: none"> <li>A : Argileuse / L : Limoneuse / S : Sableux</li> <li>AL : Argilo-limoneuse / AS : Argilo-sableux</li> <li>LA : Limono-argileuse / LS : Limono-sableux</li> <li>SA : Sablo-argileux / SL : Sablo-limoneux</li> <li>SAL : Sablo-argilo-limoneux / ALS : Argilo-limono-sableux</li> <li>LSA : Limono-sablo-argileux / LAS : Limono-argilo-sableux</li> </ul>	<p>Classes GEPPA : IVd</p> <p>Va / Vb / Vc / Vd</p> <p>Vlc / Vld</p> <p>Ha / Hb</p> <p>cas particulier autre (autre sol non humide)</p>

LOT	ID_SONDAGE	ID_HABITAT	DATE	OPÉRATEURS
5	CMA_SP_3658	CMA_HABNZH_1743	20240327	Jahed FIAN
METEO	COMMUNE	DEPARTEMENT	COORDONNEES GPS (EPSG : 4326)	
Ensoleillé	CASTELMAYRAN	TARN-ET-GARONNE	44.00441899895668;1.063428986817598	

UCS (RRP)	15
-----------	----

HORIZON	PROFONDEUR (cm)	TEXTURE	COULEUR	TRAITS	COMMENTAIRE
HZ1	0-25	AL	Brun		(g)
HZ2	25-50	AL	Brun-rouille	Traits rédoxiques	
HZ3	50-100	AL	Brun-rouille	Traits rédoxiques	
HZ4					
HZ5					
HZ6					

CAUSE DE L'ARRÊT	RÉSULTAT	CLASSE GEPPA	NAPPE (cm)	CAS PARTICULIER
Profondeur suffisante atteinte	Humide	Vc	-	-


PHOTOS	
CONTEXTE	APRÈS SONDAGE
PROFIL DU SONDAGE	
<p>TEXTURES :</p> <ul style="list-style-type: none"> <li>A : Argileuse / L : Limoneuse / S : Sableux</li> <li>AL : Argilo-limoneuse / AS : Argilo-sableux</li> <li>LA : Limono-argileuse / LS : Limono-sableux</li> <li>SA : Sablo-argileux / SL : Sablo-limoneux</li> <li>SAL : Sablo-argilo-limoneux / ALS : Argilo-limono-sableux</li> <li>LSA : Limono-sablo-argileux / LAS : Limono-argilo-sableux</li> </ul>	<p>Classes GEPPA : IVd</p> <p>Va / Vb / Vc / Vd</p> <p>Vlc / Vld</p> <p>Ha / Hb</p> <p>cas particulier autre (autre sol non humide)</p>

LOT	ID_SONDAGE	ID_HABITAT	DATE	OPÉRATEURS
5	CMA_SP_3659	CMA_HABNZH_1749	20240327	Jahed FIAN
METEO	COMMUNE	DEPARTEMENT	COORDONNEES GPS (EPSG : 4326)	
Nuageux	CASTELMAYRAN	TARN-ET-GARONNE	44.000830035656691;1.062166001647711	

UCS (RRP)	15
-----------	----

HORIZON	PROFONDEUR (cm)	TEXTURE	COULEUR	TRAITS	COMMENTAIRE
HZ1	0-25	AL	Brun		
HZ2	25-100	AL	Brun	Traits rédoxiques	Mn
HZ3	100-110	AL	Brun	Traits rédoxiques	(G0)
HZ4					
HZ5					
HZ6					

CAUSE DE L'ARRÊT	RÉSULTAT	CLASSE GEPPA	NAPPE (cm)	CAS PARTICULIER
Trop compact	Humide	Vc	-	-




<p>TEXTURES :</p> <p>A : Argileuse / L : Limoneuse / S : Sableux</p> <p>AL : Argilo-limoneuse / AS : Argilo-sableux</p> <p>LA : Limono-argileuse / LS : Limono-sableux</p> <p>SA : Sablo-argileux / SL : Sablo-limoneux</p> <p>SAL : Sablo-argilo-limoneux / ALS : Argilo-limono-sableux</p> <p>LSA : Limono-sablo-argileux / LAS : Limono-argilo-sableux</p>	<p>Classes GEPPA : IVd</p> <p>Va / Vb / Vc / Vd</p> <p>Vlc / Vld</p> <p>Ha / Hb</p> <p>cas particulier autre (autre sol non humide)</p>
---	---

LOT	ID_SONDAGE	ID_HABITAT	DATE	OPÉRATEURS
5	CMA_SP_3660	CMA_HABNZH_1881	20240327	Jahed FIAN
METEO	COMMUNE	DEPARTEMENT	COORDONNEES GPS (EPSG : 4326)	
Nuageux	CASTELMAYRAN	TARN-ET-GARONNE	44.001699993386865;1.062246970832348	

UCS (RRP)	15
-----------	----

HORIZON	PROFONDEUR (cm)	TEXTURE	COULEUR	TRAITS	COMMENTAIRE
HZ1	0-50	AL	Brun	Traits rédoxiques	
HZ2	50-100	AL	Brun	Traits rédoxiques	(G0)
HZ3					
HZ4					
HZ5					
HZ6					

CAUSE DE L'ARRÊT	RÉSULTAT	CLASSE GEPPA	NAPPE (cm)	CAS PARTICULIER
Trop compact	Humide	Vc	-	-



<p>TEXTURES :</p> <p>A : Argileuse / L : Limoneuse / S : Sableux</p> <p>AL : Argilo-limoneuse / AS : Argilo-sableux</p> <p>LA : Limono-argileuse / LS : Limono-sableux</p> <p>SA : Sablo-argileux / SL : Sablo-limoneux</p> <p>SAL : Sablo-argilo-limoneux / ALS : Argilo-limono-sableux</p> <p>LSA : Limono-sablo-argileux / LAS : Limono-argilo-sableux</p>	<p>Classes GEPPA : IVd</p> <p>Va / Vb / Vc / Vd</p> <p>Vlc / Vld</p> <p>Ha / Hb</p> <p>cas particulier autre (autre sol non humide)</p>
---	---

LOT	ID_SONDAGE	ID_HABITAT	DATE	OPÉRATEURS
5	CMA_SP_3661	CMA_HABNZH_1749	20240327	Jahed FIAN
METEO	COMMUNE	DEPARTEMENT	COORDONNEES GPS (EPSG : 4326)	
Nuageux	CASTELMAYRAN	TARN-ET-GARONNE	44.002646980807185;1.062147980555892	

UCS (RRP)	15
-----------	----

HORIZON	PROFONDEUR (cm)	TEXTURE	COULEUR	TRAITS	COMMENTAIRE
HZ1	0-40	AL	Brun	Traits rédoxiques	
HZ2	40-110	AL	Brun	Traits rédoxiques	(G0)
HZ3					
HZ4					
HZ5					
HZ6					

CAUSE DE L'ARRÊT	RÉSULTAT	CLASSE GEPPA	NAPPE (cm)	CAS PARTICULIER
Profondeur suffisante atteinte	Humide	Vc	-	-

PHOTOS	
CONTEXTE	APRÈS SONDAGE
PROFIL DU SONDAGE	
<b>TEXTURES :</b> A : Argileuse / L : Limoneuse / S : Sableux AL : Argilo-limoneuse / AS : Argilo-sableux LA : Limono-argileuse / LS : Limono-sableux SA : Sablo-argileux / SL : Sablo-limoneux SAL : Sablo-argilo-limoneux / ALS : Argilo-limono-sableux LSA : Limono-sablo-argileux / LAS : Limono-argilo-sableux	<b>Classes GEPPA :</b> Ivd Va / Vb / Vc / Vd Vlc / Vld Ha / Hb cas particulier autre (autre sol non humide)

LOT	ID_SONDAGE	ID_HABITAT	DATE	OPÉRATEURS
5	CMA_SP_3662	CMA_HABNZH_1880	20240327	Jahed FIAN
METEO	COMMUNE	DEPARTEMENT	COORDONNEES GPS (EPSG : 4326)	
Ensoleillé	CASTELMAYRAN	TARN-ET-GARONNE	44.003481986001134;1.062203971669078	

UCS (RRP)	15
-----------	----

HORIZON	PROFONDEUR (cm)	TEXTURE	COULEUR	TRAITS	COMMENTAIRE
HZ1	0-50	AL	Brun	Traits rédoxiques	
HZ2	50-100	AL	Brun	Traits rédoxiques	(G0)
HZ3					
HZ4					
HZ5					
HZ6					

CAUSE DE L'ARRÊT	RÉSULTAT	CLASSE GEPPA	NAPPE (cm)	CAS PARTICULIER
Trop compact	Humide	Vc	-	-


PHOTOS	
CONTEXTE	APRÈS SONDAGE
PROFIL DU SONDAGE	
<b>TEXTURES :</b> A : Argileuse / L : Limoneuse / S : Sableux AL : Argilo-limoneuse / AS : Argilo-sableux LA : Limono-argileuse / LS : Limono-sableux SA : Sablo-argileux / SL : Sablo-limoneux SAL : Sablo-argilo-limoneux / ALS : Argilo-limono-sableux LSA : Limono-sablo-argileux / LAS : Limono-argilo-sableux	<b>Classes GEPPA :</b> Ivd Va / Vb / Vc / Vd Vlc / Vld Ha / Hb cas particulier autre (autre sol non humide)

LOT	ID_SONDAGE	ID_HABITAT	DATE	OPÉRATEURS
5	CMA_SP_3663	CMA_HABNZH_1880	20240327	Jahed FIAN
METEO	COMMUNE	DEPARTEMENT	COORDONNEES GPS (EPSG : 4326)	
Ensoleillé	CASTELMAYRAN	TARN-ET-GARONNE	44.004413969814777;1.062156027182937	

UCS (RRP)	15
-----------	----

HORIZON	PROFONDEUR (cm)	TEXTURE	COULEUR	TRAITS	COMMENTAIRE
HZ1	0-25	AL	Brun		(g)
HZ2	25-100	AL	Brun-rouille	Traits rédoxiques	
HZ3					
HZ4					
HZ5					
HZ6					

CAUSE DE L'ARRÊT	RÉSULTAT	CLASSE GEPPA	NAPPE (cm)	CAS PARTICULIER
Profondeur suffisante atteinte	Humide	Vc	-	-




<p>TEXTURES :</p> <ul style="list-style-type: none"> <li>A : Argileuse / L : Limoneuse / S : Sableux</li> <li>AL : Argilo-limoneuse / AS : Argilo-sableux</li> <li>LA : Limono-argileux / LS : Limono-sableux</li> <li>SA : Sablo-argileux / SL : Sablo-limoneux</li> <li>SAL : Sablo-argilo-limoneux / ALS : Argilo-limono-sableux</li> <li>LSA : Limono-sablo-argileux / LAS : Limono-argilo-sableux</li> </ul>	<p>Classes GEPPA : IVd</p> <p>Va / Vb / Vc / Vd</p> <p>Vlc / Vld</p> <p>Ha / Hb</p> <p>cas particulier autre (autre sol non humide)</p>
---	---

LOT	ID_SONDAGE	ID_HABITAT	DATE	OPÉRATEURS
5	CMA_SP_3664	CMA_HABNZH_1743	20240327	Jahed FIAN
METEO	COMMUNE	DEPARTEMENT	COORDONNEES GPS (EPSG : 4326)	
Ensoleillé	CASTELMAYRAN	TARN-ET-GARONNE	44.005330028012395;1.062129959464073	

UCS (RRP)	15
-----------	----

HORIZON	PROFONDEUR (cm)	TEXTURE	COULEUR	TRAITS	COMMENTAIRE
HZ1	0-40	AL	Brun	Traits rédoxiques	
HZ2	40-90	AL	Brun	Traits rédoxiques	(G0)
HZ3					
HZ4					
HZ5					
HZ6					

CAUSE DE L'ARRÊT	RÉSULTAT	CLASSE GEPPA	NAPPE (cm)	CAS PARTICULIER
Trop compact	Humide	Vc	-	-



<p>TEXTURES :</p> <ul style="list-style-type: none"> <li>A : Argileuse / L : Limoneuse / S : Sableux</li> <li>AL : Argilo-limoneuse / AS : Argilo-sableux</li> <li>LA : Limono-argileux / LS : Limono-sableux</li> <li>SA : Sablo-argileux / SL : Sablo-limoneux</li> <li>SAL : Sablo-argilo-limoneux / ALS : Argilo-limono-sableux</li> <li>LSA : Limono-sablo-argileux / LAS : Limono-argilo-sableux</li> </ul>	<p>Classes GEPPA : IVd</p> <p>Va / Vb / Vc / Vd</p> <p>Vlc / Vld</p> <p>Ha / Hb</p> <p>cas particulier autre (autre sol non humide)</p>
---	---

LOT	ID_SONDAGE	ID_HABITAT	DATE	OPÉRATEURS
5	CMA_SP_3665	CMA_HABNZH_1880	20240327	Evan BERTHET
METEO	COMMUNE	DEPARTEMENT	COORDONNEES GPS (EPSG : 4326)	
Soleil	Castelmayran	TARN-ET-GARONNE	44.003970986232162;1.061059003695846	

UCS (RRP)	15
-----------	----

HORIZON	PROFONDEUR (cm)	TEXTURE	COULEUR	TRAITS	COMMENTAIRE
HZ1	0-25	AL	Gris-marron		
HZ2	25-90	AL	Gris-marron	Traits rédoxiques	
HZ3					
HZ4					
HZ5					
HZ6					

CAUSE DE L'ARRÊT	RÉSULTAT	CLASSE GEPPA	NAPPE (cm)	CAS PARTICULIER
Trop compact	Humide	Vc	-	-

PHOTOS	
CONTEXTE	APRÈS SONDAGE
PROFIL DU SONDAGE	
<b>TEXTURES :</b> A : Argileuse / L : Limoneuse / S : Sableux AL : Argilo-limoneuse / AS : Argilo-sableux LA : Limono-argileuse / LS : Limono-sableux SA : Sablo-argileux / SL : Sablo-limoneux SAL : Sablo-argilo-limoneux / ALS : Argilo-limono-sableux LSA : Limono-sablo-argileux / LAS : Limono-argilo-sableux	<b>Classes GEPPA :</b> Ivd Va / Vb / Vc / Vd Vlc / Vld Ha / Hb cas particulier autre (autre sol non humide)

LOT	ID_SONDAGE	ID_HABITAT	DATE	OPÉRATEURS
5	CMA_SP_3666	CMA_HABNZH_1878	20240327	Jahed FIAN
METEO	COMMUNE	DEPARTEMENT	COORDONNEES GPS (EPSG : 4326)	
Nuageux	CASTELMAYRAN	TARN-ET-GARONNE	44.000776978209615;1.06109001673758	

UCS (RRP)	15
-----------	----

HORIZON	PROFONDEUR (cm)	TEXTURE	COULEUR	TRAITS	COMMENTAIRE
HZ1	0-40	AL	Brun	Traits rédoxiques	
HZ2	40-70	AL	Brun	Traits rédoxiques	(G0)
HZ3					
HZ4					
HZ5					
HZ6					

CAUSE DE L'ARRÊT	RÉSULTAT	CLASSE GEPPA	NAPPE (cm)	CAS PARTICULIER
Trop compact	Humide	Va	-	-

PHOTOS	
CONTEXTE	APRÈS SONDAGE
PROFIL DU SONDAGE	
<b>TEXTURES :</b> A : Argileuse / L : Limoneuse / S : Sableux AL : Argilo-limoneuse / AS : Argilo-sableux LA : Limono-argileuse / LS : Limono-sableux SA : Sablo-argileux / SL : Sablo-limoneux SAL : Sablo-argilo-limoneux / ALS : Argilo-limono-sableux LSA : Limono-sablo-argileux / LAS : Limono-argilo-sableux	<b>Classes GEPPA :</b> Ivd Va / Vb / Vc / Vd Vlc / Vld Ha / Hb cas particulier autre (autre sol non humide)

LOT	ID_SONDAGE	ID_HABITAT	DATE	OPÉRATEURS
5	CMA_SP_3667	CMA_HABNZH_1880	20240327	Jahed FIAN
METEO	COMMUNE	DEPARTEMENT	COORDONNEES GPS (EPSG : 4326)	
Nuageux	CASTELMAYRAN	TARN-ET-GARONNE	44.001630004495382;1.061032013967633	

UCS (RRP)	15
-----------	----

HORIZON	PROFONDEUR (cm)	TEXTURE	COULEUR	TRAITS	COMMENTAIRE
HZ1	0-80	AL	Brun	Traits rédoxiques	
HZ2					
HZ3					
HZ4					
HZ5					
HZ6					

CAUSE DE L'ARRÊT	RÉSULTAT	CLASSE GEPPA	NAPPE (cm)	CAS PARTICULIER
Trop compact	Humide	Vc	-	-

PHOTOS	
CONTEXTE	APRÈS SONDAGE
	
PROFIL DU SONDAGE	
	
<b>TEXTURES :</b> A : Argileuse / L : Limoneuse / S : Sableux AL : Argilo-limoneuse / AS : Argilo-sableux LA : Limono-argileuse / LS : Limono-sableux SA : Sablo-argileux / SL : Sablo-limoneux SAL : Sablo-argilo-limoneux / ALS : Argilo-limono-sableux LSA : Limono-sablo-argileux / LAS : Limono-argilo-sableux	<b>Classes GEPPA :</b> IVd Va / Vb / Vc / Vd Vlc / Vld Ha / Hb cas particulier autre (autre sol non humide)

LOT	ID_SONDAGE	ID_HABITAT	DATE	OPÉRATEURS
5	CMA_SP_3668	CMA_HABNZH_1768	20240327	Jahed FIAN
METEO	COMMUNE	DEPARTEMENT	COORDONNEES GPS (EPSG : 4326)	
Nuageux	CASTELMAYRAN	TARN-ET-GARONNE	44.002590989693999;1.060950960963965	

UCS (RRP)	15
-----------	----

HORIZON	PROFONDEUR (cm)	TEXTURE	COULEUR	TRAITS	COMMENTAIRE
HZ1	0-50	AL	Brun	Traits rédoxiques	
HZ2	50-80	AL	Brun	Traits rédoxiques	
HZ3	80-90	AL	Brun	Traits rédoxiques	
HZ4					
HZ5					
HZ6					

CAUSE DE L'ARRÊT	RÉSULTAT	CLASSE GEPPA	NAPPE (cm)	CAS PARTICULIER
Trop compact	Humide	Vc	-	-

PHOTOS	
CONTEXTE	APRÈS SONDAGE
	
PROFIL DU SONDAGE	
	
<b>TEXTURES :</b> A : Argileuse / L : Limoneuse / S : Sableux AL : Argilo-limoneuse / AS : Argilo-sableux LA : Limono-argileuse / LS : Limono-sableux SA : Sablo-argileux / SL : Sablo-limoneux SAL : Sablo-argilo-limoneux / ALS : Argilo-limono-sableux LSA : Limono-sablo-argileux / LAS : Limono-argilo-sableux	<b>Classes GEPPA :</b> IVd Va / Vb / Vc / Vd Vlc / Vld Ha / Hb cas particulier autre (autre sol non humide)

LOT	ID_SONDAGE	ID_HABITAT	DATE	OPÉRATEURS
5	CMA_SP_3669	CMA_HABNZH_1880	20240327	Evan BERTHET
METEO	COMMUNE	DEPARTEMENT	COORDONNEES GPS (EPSG : 4326)	
Soleil	Castelmayran	TARN-ET-GARONNE	44.003471005707979;1.060944003984332	

UCS (RRP)	15
-----------	----

HORIZON	PROFONDEUR (cm)	TEXTURE	COULEUR	TRAITS	COMMENTAIRE
HZ1	0-30	LA	Brun	Traits rédoxiques	
HZ2	30-90	AL	Gris-marron	Traits rédoxiques	
HZ3					
HZ4					
HZ5					
HZ6					

CAUSE DE L'ARRÊT	RÉSULTAT	CLASSE GEPPA	NAPPE (cm)	CAS PARTICULIER
Trop compact	Humide	Vc	-	-

PHOTOS	
CONTEXTE	APRÈS SONDAGE
PROFIL DU SONDAGE	
<b>TEXTURES :</b> A : Argileuse / L : Limoneuse / S : Sableux AL : Argilo-limoneuse / AS : Argilo-sableux LA : Limono-argileuse / LS : Limono-sableux SA : Sablo-argileux / SL : Sablo-limoneux SAL : Sablo-argilo-limoneux / ALS : Argilo-limono-sableux LSA : Limono-sablo-argileux / LAS : Limono-argilo-sableux	<b>Classes GEPPA :</b> Ivd Va / Vb / Vc / Vd Vlc / Vld Ha / Hb cas particulier autre (autre sol non humide)

LOT	ID_SONDAGE	ID_HABITAT	DATE	OPÉRATEURS
5	CMA_SP_3670	CMA_HABNZH_1880	20240327	Evan BERTHET
METEO	COMMUNE	DEPARTEMENT	COORDONNEES GPS (EPSG : 4326)	
Soleil	Castelmayran	TARN-ET-GARONNE	44.004367031157017;1.060856999829412	

UCS (RRP)	15
-----------	----

HORIZON	PROFONDEUR (cm)	TEXTURE	COULEUR	TRAITS	COMMENTAIRE
HZ1	0-60	AL	Beige		
HZ2					
HZ3					
HZ4					
HZ5					
HZ6					

CAUSE DE L'ARRÊT	RÉSULTAT	CLASSE GEPPA	NAPPE (cm)	CAS PARTICULIER
Profondeur suffisante atteinte	Non humide	autre	-	-

Suite à donner : -

PHOTOS	
CONTEXTE	APRÈS SONDAGE
PROFIL DU SONDAGE	
<b>TEXTURES :</b> A : Argileuse / L : Limoneuse / S : Sableux AL : Argilo-limoneuse / AS : Argilo-sableux LA : Limono-argileuse / LS : Limono-sableux SA : Sablo-argileux / SL : Sablo-limoneux SAL : Sablo-argilo-limoneux / ALS : Argilo-limono-sableux LSA : Limono-sablo-argileux / LAS : Limono-argilo-sableux	<b>Classes GEPPA :</b> Ivd Va / Vb / Vc / Vd Vlc / Vld Ha / Hb cas particulier autre (autre sol non humide)





LOT	ID_SONDAGE	ID_HABITAT	DATE	OPÉRATEURS
5	CMA_SP_3671	CMA_HABNZH_1880	20240327	Evan BERTHET
METEO	COMMUNE	DEPARTEMENT	COORDONNEES GPS (EPSG : 4326)	
Soleil	Castelmayran	TARN-ET-GARONNE	44.003811981528997;1.060299016535282	

UCS (RRP)	15
-----------	----

HORIZON	PROFONDEUR (cm)	TEXTURE	COULEUR	TRAITS	COMMENTAIRE
HZ1	0-55	LA	Brun		
HZ2	55-80	AL	Gris-marron	Traits rédoxiques	
HZ3					
HZ4					
HZ5					
HZ6					

CAUSE DE L'ARRÊT	RÉSULTAT	CLASSE GEPPA	NAPPE (cm)	CAS PARTICULIER
Profondeur suffisante atteinte	Non humide	autre	-	-

Suite à donner : -

PHOTOS	
CONTEXTE	APRÈS SONDAGE
	
PROFIL DU SONDAGE	
	
<b>TEXTURES :</b> A : Argileuse / L : Limoneuse / S : Sableux AL : Argilo-limoneuse / AS : Argilo-sableux LA : Limono-argileuse / LS : Limono-sableux SA : Sablo-argileux / SL : Sablo-limoneux SAL : Sablo-argilo-limoneux / ALS : Argilo-limono-sableux LSA : Limono-sablo-argileux / LAS : Limono-argilo-sableux	<b>Classes GEPPA :</b> IVd Va / Vb / Vc / Vd Vlc / Vld Ha / Hb cas particulier autre (autre sol non humide)




LOT	ID_SONDAGE	ID_HABITAT	DATE	OPÉRATEURS
5	CMA_SP_3672	CMA_HABNZH_1880	20240327	Evan BERTHET
METEO	COMMUNE	DEPARTEMENT	COORDONNEES GPS (EPSG : 4326)	
Soleil	Castelmayran	TARN-ET-GARONNE	44.003503024578094;1.060194997116923	

UCS (RRP)	15
-----------	----

HORIZON	PROFONDEUR (cm)	TEXTURE	COULEUR	TRAITS	COMMENTAIRE
HZ1	0-60	LA	Brun		
HZ2	60-80	AL	Gris-marron	Traits rédoxiques	
HZ3					
HZ4					
HZ5					
HZ6					

CAUSE DE L'ARRÊT	RÉSULTAT	CLASSE GEPPA	NAPPE (cm)	CAS PARTICULIER
Profondeur suffisante atteinte	Non humide	autre	-	-

Suite à donner : -




PHOTOS	
CONTEXTE	APRÈS SONDAGE
	
PROFIL DU SONDAGE	
	
<b>TEXTURES :</b> A : Argileuse / L : Limoneuse / S : Sableux AL : Argilo-limoneuse / AS : Argilo-sableux LA : Limono-argileuse / LS : Limono-sableux SA : Sablo-argileux / SL : Sablo-limoneux SAL : Sablo-argilo-limoneux / ALS : Argilo-limono-sableux LSA : Limono-sablo-argileux / LAS : Limono-argilo-sableux	<b>Classes GEPPA :</b> IVd Va / Vb / Vc / Vd Vlc / Vld Ha / Hb cas particulier autre (autre sol non humide)

LOT	ID_SONDAGE	ID_HABITAT	DATE	OPÉRATEURS
5	CMA_SP_3673	CMA_HABNZH_1768	20240327	Evan BERTHET
METEO	COMMUNE	DEPARTEMENT	COORDONNEES GPS (EPSG : 4326)	
Soleil	Castelmayran	TARN-ET-GARONNE	43.999790009111166;1.059997016564012	

UCS (RRP)	15
-----------	----

HORIZON	PROFONDEUR (cm)	TEXTURE	COULEUR	TRAITS	COMMENTAIRE
HZ1	0-25	LA	Brun		
HZ2	25-50	AL	Brun	Traits rédoxiques	
HZ3	50-100	AL	Gris-marron	Traits rédoxiques	(G0)
HZ4					
HZ5					
HZ6					

CAUSE DE L'ARRÊT	RÉSULTAT	CLASSE GEPPA	NAPPE (cm)	CAS PARTICULIER
Trop compact	Humide	Vc	-	-

PHOTOS	
CONTEXTE	APRÈS SONDAGE
	
PROFIL DU SONDAGE	
	
<p>TEXTURES :</p> <ul style="list-style-type: none"> <li>A : Argileuse / L : Limoneuse / S : Sableux</li> <li>AL : Argilo-limoneuse / AS : Argilo-sableux</li> <li>LA : Limono-argileuse / LS : Limono-sableux</li> <li>SA : Sablo-argileux / SL : Sablo-limoneux</li> <li>SAL : Sablo-argilo-limoneux / ALS : Argilo-limono-sableux</li> <li>LSA : Limono-sablo-argileux / LAS : Limono-argilo-sableux</li> </ul>	<p>Classes GEPPA : IVd</p> <ul style="list-style-type: none"> <li>Va / Vb / Vc / Vd</li> <li>Vlc / Vld</li> <li>Ha / Hb</li> </ul> <p>cas particulier autre (autre sol non humide)</p>



LOT	ID_SONDAGE	ID_HABITAT	DATE	OPÉRATEURS
5	CMA_SP_3674	CMA_HABNZH_1877	20240327	Evan BERTHET
METEO	COMMUNE	DEPARTEMENT	COORDONNEES GPS (EPSG : 4326)	
Soleil	Castelmayran	TARN-ET-GARONNE	44.000922990962863;1.060257023200393	

UCS (RRP)	15
-----------	----

HORIZON	PROFONDEUR (cm)	TEXTURE	COULEUR	TRAITS	COMMENTAIRE
HZ1	0-25	LA	Brun		
HZ2	25-100	LA	Ocre	Traits rédoxiques	
HZ3	100-120	AL	Gris-marron	Traits rédoxiques	
HZ4					
HZ5					
HZ6					

CAUSE DE L'ARRÊT	RÉSULTAT	CLASSE GEPPA	NAPPE (cm)	CAS PARTICULIER
Profondeur suffisante atteinte	Humide	Vc	-	-

Suite à donner : -

PHOTOS	
CONTEXTE	APRÈS SONDAGE
	
PROFIL DU SONDAGE	
	
<p>TEXTURES :</p> <ul style="list-style-type: none"> <li>A : Argileuse / L : Limoneuse / S : Sableux</li> <li>AL : Argilo-limoneuse / AS : Argilo-sableux</li> <li>LA : Limono-argileuse / LS : Limono-sableux</li> <li>SA : Sablo-argileux / SL : Sablo-limoneux</li> <li>SAL : Sablo-argilo-limoneux / ALS : Argilo-limono-sableux</li> <li>LSA : Limono-sablo-argileux / LAS : Limono-argilo-sableux</li> </ul>	<p>Classes GEPPA : IVd</p> <ul style="list-style-type: none"> <li>Va / Vb / Vc / Vd</li> <li>Vlc / Vld</li> <li>Ha / Hb</li> </ul> <p>cas particulier autre (autre sol non humide)</p>

LOT	ID_SONDAGE	ID_HABITAT	DATE	OPÉRATEURS
5	CMA_SP_3675	CMA_HABNZH_1880	20240327	Evan BERTHET
METEO	COMMUNE	DEPARTEMENT	COORDONNEES GPS (EPSG : 4326)	
Soleil	Castelmayran	TARN-ET-GARONNE	44.002140965312719;1.0606590192765	

UCS (RRP)	15
-----------	----

HORIZON	PROFONDEUR (cm)	TEXTURE	COULEUR	TRAITS	COMMENTAIRE
HZ1	0-90	AL	Brun		
HZ2					
HZ3					
HZ4					
HZ5					
HZ6					

CAUSE DE L'ARRÊT	RÉSULTAT	CLASSE GEPPA	NAPPE (cm)	CAS PARTICULIER
Profondeur suffisante atteinte	Non humide	autre	-	-

Suite à donner : -

PHOTOS	
CONTEXTE	APRÈS SONDAGE
PROFIL DU SONDAGE	
<b>TEXTURES :</b> A : Argileuse / L : Limoneuse / S : Sableux AL : Argilo-limoneuse / AS : Argilo-sableux LA : Limono-argileuse / LS : Limono-sableux SA : Sablo-argileux / SL : Sablo-limoneux SAL : Sablo-argilo-limoneux / ALS : Argilo-limono-sableux LSA : Limono-sablo-argileux / LAS : Limono-argilo-sableux	<b>Classes GEPPA :</b> IVd Va / Vb / Vc / Vd Vlc / Vld Ha / Hb cas particulier autre (autre sol non humide)

LOT	ID_SONDAGE	ID_HABITAT	DATE	OPÉRATEURS
5	CMA_SP_3676	CMA_HABNZH_1880	20240327	Evan BERTHET
METEO	COMMUNE	DEPARTEMENT	COORDONNEES GPS (EPSG : 4326)	
Soleil	Castelmayran	TARN-ET-GARONNE	44.002601969987154;1.059689987450838	

UCS (RRP)	15
-----------	----

HORIZON	PROFONDEUR (cm)	TEXTURE	COULEUR	TRAITS	COMMENTAIRE
HZ1	0-80	AL	Beige		
HZ2					
HZ3					
HZ4					
HZ5					
HZ6					

CAUSE DE L'ARRÊT	RÉSULTAT	CLASSE GEPPA	NAPPE (cm)	CAS PARTICULIER
Profondeur suffisante atteinte	Non humide	autre	-	-

Suite à donner : -

PHOTOS	
CONTEXTE	APRÈS SONDAGE
PROFIL DU SONDAGE	
<b>TEXTURES :</b> A : Argileuse / L : Limoneuse / S : Sableux AL : Argilo-limoneuse / AS : Argilo-sableux LA : Limono-argileuse / LS : Limono-sableux SA : Sablo-argileux / SL : Sablo-limoneux SAL : Sablo-argilo-limoneux / ALS : Argilo-limono-sableux LSA : Limono-sablo-argileux / LAS : Limono-argilo-sableux	<b>Classes GEPPA :</b> IVd Va / Vb / Vc / Vd Vlc / Vld Ha / Hb cas particulier autre (autre sol non humide)

LOT	ID_SONDAGE	ID_HABITAT	DATE	OPÉRATEURS
5	CMA_SP_3677	CMA_HABNZH_1880	20240327	Evan BERTHET
METEO	COMMUNE	DEPARTEMENT	COORDONNEES GPS (EPSG : 4326)	
Soleil	Castelmayran	TARN-ET-GARONNE	44.003417026251554;1.059753019362688	

UCS (RRP)	15
-----------	----

HORIZON	PROFONDEUR (cm)	TEXTURE	COULEUR	TRAITS	COMMENTAIRE
HZ1	0-60	AL	Beige		
HZ2	60-80	AL	Beige	Traits rédoxiques	
HZ3					
HZ4					
HZ5					
HZ6					

CAUSE DE L'ARRÊT	RÉSULTAT	CLASSE GEPPA	NAPPE (cm)	CAS PARTICULIER
Profondeur suffisante atteinte	Non humide	autre	-	-

Suite à donner : -

PHOTOS	
CONTEXTE	APRÈS SONDAGE
PROFIL DU SONDAGE	
<b>TEXTURES :</b> A : Argileuse / L : Limoneuse / S : Sableux AL : Argilo-limoneuse / AS : Argilo-sableux LA : Limono-argileuse / LS : Limono-sableux SA : Sablo-argileux / SL : Sablo-limoneux SAL : Sablo-argilo-limoneux / ALS : Argilo-limono-sableux LSA : Limono-sablo-argileux / LAS : Limono-argilo-sableux	<b>Classes GEPPA :</b> Ivd Va / Vb / Vc / Vd Vlc / Vld Ha / Hb cas particulier autre (autre sol non humide)

LOT	ID_SONDAGE	ID_HABITAT	DATE	OPÉRATEURS
5	CMA_SP_3678	GAR_HABNZH_1750	20240327	Jahed FIAN
METEO	COMMUNE	DEPARTEMENT	COORDONNEES GPS (EPSG : 4326)	
Nuageux	CASTELMAYRAN	TARN-ET-GARONNE	44.000053033232689;1.059487983584404	

UCS (RRP)	15
-----------	----

HORIZON	PROFONDEUR (cm)	TEXTURE	COULEUR	TRAITS	COMMENTAIRE
HZ1	0-25	AL	Brun		
HZ2	25-70	AL	Brun	Traits rédoxiques	
HZ3	70-110	AL	Brun	Traits rédoxiques	(G0)
HZ4					
HZ5					
HZ6					

CAUSE DE L'ARRÊT	RÉSULTAT	CLASSE GEPPA	NAPPE (cm)	CAS PARTICULIER
Profondeur suffisante atteinte	Humide	Vc	70	-

PHOTOS	
CONTEXTE	APRÈS SONDAGE
PROFIL DU SONDAGE	
<b>TEXTURES :</b> A : Argileuse / L : Limoneuse / S : Sableux AL : Argilo-limoneuse / AS : Argilo-sableux LA : Limono-argileuse / LS : Limono-sableux SA : Sablo-argileux / SL : Sablo-limoneux SAL : Sablo-argilo-limoneux / ALS : Argilo-limono-sableux LSA : Limono-sablo-argileux / LAS : Limono-argilo-sableux	<b>Classes GEPPA :</b> Ivd Va / Vb / Vc / Vd Vlc / Vld Ha / Hb cas particulier autre (autre sol non humide)

LOT	ID_SONDAGE	ID_HABITAT	DATE	OPÉRATEURS
5	CMA_SP_3680	CMA_HABNZH_1898	20240327	Jahed FIAN
METEO	COMMUNE	DEPARTEMENT	COORDONNEES GPS (EPSG : 4326)	
Nuageux	CASTELMAYRAN	TARN-ET-GARONNE	44.000771027058363;1.058444017544389	

UCS (RRP)	15
-----------	----

HORIZON	PROFONDEUR (cm)	TEXTURE	COULEUR	TRAITS	COMMENTAIRE
HZ1	0-30	AL	Brun		
HZ2					
HZ3					
HZ4					
HZ5					
HZ6					

CAUSE DE L'ARRÊT	RÉSULTAT	CLASSE GEPPA	NAPPE (cm)	CAS PARTICULIER
Trop graveleux ou caillouteux	Non conclusif	non déterminée	-	-

Interprété non humide à l'aide du point 6364

PHOTOS	
CONTEXTE	APRÈS SONDAGE
PROFIL DU SONDAGE	
<p>TEXTURES :</p> <ul style="list-style-type: none"> <li>A : Argileuse / L : Limoneuse / S : Sableux</li> <li>AL : Argilo-limoneuse / AS : Argilo-sableux</li> <li>LA : Limono-argileux / LS : Limono-sableux</li> <li>SA : Sablo-argileux / SL : Sablo-limoneux</li> <li>SAL : Sablo-argilo-limoneux / ALS : Argilo-limono-sableux</li> <li>LSA : Limono-sablo-argileux / LAS : Limono-argilo-sableux</li> </ul>	<p>Classes GEPPA : IVd</p> <p>Va / Vb / Vc / Vd</p> <p>Vlc / Vld</p> <p>Ha / Hb</p> <p>cas particulier autre (autre sol non humide)</p>

LOT	ID_SONDAGE	ID_HABITAT	DATE	OPÉRATEURS
5	CMA_SP_3681	CMA_HABNZH_1880	20240327	Evan BERTHET
METEO	COMMUNE	DEPARTEMENT	COORDONNEES GPS (EPSG : 4326)	
Soleil	Castelmayran	TARN-ET-GARONNE	44.001731006428599;1.058679968118668	

UCS (RRP)	15
-----------	----

HORIZON	PROFONDEUR (cm)	TEXTURE	COULEUR	TRAITS	COMMENTAIRE
HZ1	0-20	LA	Brun		
HZ2	20-40	LA	Ocre	Traits rédoxiques	
HZ3	40-60	AL	Gris-marron	Traits rédoxiques	(G0)
HZ4					
HZ5					
HZ6					

CAUSE DE L'ARRÊT	RÉSULTAT	CLASSE GEPPA	NAPPE (cm)	CAS PARTICULIER
Trop compact	Humide	Vc	-	-

PHOTOS	
CONTEXTE	APRÈS SONDAGE
PROFIL DU SONDAGE	
<p>TEXTURES :</p> <ul style="list-style-type: none"> <li>A : Argileuse / L : Limoneuse / S : Sableux</li> <li>AL : Argilo-limoneuse / AS : Argilo-sableux</li> <li>LA : Limono-argileux / LS : Limono-sableux</li> <li>SA : Sablo-argileux / SL : Sablo-limoneux</li> <li>SAL : Sablo-argilo-limoneux / ALS : Argilo-limono-sableux</li> <li>LSA : Limono-sablo-argileux / LAS : Limono-argilo-sableux</li> </ul>	<p>Classes GEPPA : IVd</p> <p>Va / Vb / Vc / Vd</p> <p>Vlc / Vld</p> <p>Ha / Hb</p> <p>cas particulier autre (autre sol non humide)</p>

LOT	ID_SONDAGE	ID_HABITAT	DATE	OPÉRATEURS
5	CMA_SP_3682	CMA_HABNZH_1877	20240327	Evan BERTHET
METEO	COMMUNE	DEPARTEMENT	COORDONNEES GPS (EPSG : 4326)	
Soleil	Castelmayran	TARN-ET-GARONNE	44.002536004409194;1.058449968695641	

UCS (RRP)	15
-----------	----

HORIZON	PROFONDEUR (cm)	TEXTURE	COULEUR	TRAITS	COMMENTAIRE
HZ1	0-20	LA	Beige		
HZ2	20-80	LA	Gris-marron	Traits rédoxiques	
HZ3					
HZ4					
HZ5					
HZ6					

CAUSE DE L'ARRÊT	RÉSULTAT	CLASSE GEPPA	NAPPE (cm)	CAS PARTICULIER
Trop compact	Humide	Vb	-	-

Suite à donner : -

PHOTOS	
CONTEXTE	APRÈS SONDAGE
PROFIL DU SONDAGE	
<b>TEXTURES :</b> A : Argileuse / L : Limoneuse / S : Sableux AL : Argilo-limoneuse / AS : Argilo-sableux LA : Limono-argileuse / LS : Limono-sableux SA : Sablo-argileux / SL : Sablo-limoneux SAL : Sablo-argilo-limoneux / ALS : Argilo-limono-sableux LSA : Limono-sablo-argileux / LAS : Limono-argilo-sableux	<b>Classes GEPPA :</b> Ivd Va / Vb / Vc / Vd Vlc / Vld Ha / Hb cas particulier autre (autre sol non humide)

LOT	ID_SONDAGE	ID_HABITAT	DATE	OPÉRATEURS
5	CMA_SP_3683	CMA_HABNZH_1880	20240327	Evan BERTHET
METEO	COMMUNE	DEPARTEMENT	COORDONNEES GPS (EPSG : 4326)	
Soleil	Castelmayran	TARN-ET-GARONNE	44.003414008766413;1.058505037799478	

UCS (RRP)	15
-----------	----

HORIZON	PROFONDEUR (cm)	TEXTURE	COULEUR	TRAITS	COMMENTAIRE
HZ1	0-55	LA	Gris-marron		
HZ2	55-60	LA	Gris-marron	Traits rédoxiques	
HZ3					
HZ4					
HZ5					
HZ6					

CAUSE DE L'ARRÊT	RÉSULTAT	CLASSE GEPPA	NAPPE (cm)	CAS PARTICULIER
Profondeur suffisante atteinte	Non humide	autre	-	-

Suite à donner : -

PHOTOS	
CONTEXTE	APRÈS SONDAGE
PROFIL DU SONDAGE	
<b>TEXTURES :</b> A : Argileuse / L : Limoneuse / S : Sableux AL : Argilo-limoneuse / AS : Argilo-sableux LA : Limono-argileuse / LS : Limono-sableux SA : Sablo-argileux / SL : Sablo-limoneux SAL : Sablo-argilo-limoneux / ALS : Argilo-limono-sableux LSA : Limono-sablo-argileux / LAS : Limono-argilo-sableux	<b>Classes GEPPA :</b> Ivd Va / Vb / Vc / Vd Vlc / Vld Ha / Hb cas particulier autre (autre sol non humide)

LOT	ID_SONDAGE	ID_HABITAT	DATE	OPÉRATEURS
5	CMA_SP_3684	CMA_HABNZH_1880	20240327	Jahed FIAN
METEO	COMMUNE	DEPARTEMENT	COORDONNEES GPS (EPSG : 4326)	
Nuageux	CASTELMAYRAN	TARN-ET-GARONNE	44.001638973131776;1.057260995730758	

UCS (RRP)	15
-----------	----

HORIZON	PROFONDEUR (cm)	TEXTURE	COULEUR	TRAITS	COMMENTAIRE
HZ1	0-30	AL	Brun		
HZ2					
HZ3					
HZ4					
HZ5					
HZ6					

CAUSE DE L'ARRÊT	RÉSULTAT	CLASSE GEPPA	NAPPE (cm)	CAS PARTICULIER
Trop graveleux ou caillouteux	Non conclusif	non déterminée	-	-

Interprété non humide à l'aide du point 6364




<p>TEXTURES :</p> <ul style="list-style-type: none"> <li>A : Argileuse / L : Limoneuse / S : Sableux</li> <li>AL : Argilo-limoneuse / AS : Argilo-sableux</li> <li>LA : Limono-argileuse / LS : Limono-sableux</li> <li>SA : Sablo-argileux / SL : Sablo-limoneux</li> <li>SAL : Sablo-argilo-limoneux / ALS : Argilo-limono-sableux</li> <li>LSA : Limono-sablo-argileux / LAS : Limono-argilo-sableux</li> </ul>	<p>Classes GEPPA : IVd</p> <ul style="list-style-type: none"> <li>Va / Vb / Vc / Vd</li> <li>Vlc / Vld</li> <li>Ha / Hb</li> </ul>	<p>cas particulier</p> <p>autre (autre sol non humide)</p>
--	--	--

LOT	ID_SONDAGE	ID_HABITAT	DATE	OPÉRATEURS
5	CMA_SP_3685	CMA_HABNZH_1880	20240327	Jahed FIAN
METEO	COMMUNE	DEPARTEMENT	COORDONNEES GPS (EPSG : 4326)	
Nuageux	CASTELMAYRAN	TARN-ET-GARONNE	44.002453023567796;1.057138033211231	

UCS (RRP)	15
-----------	----

HORIZON	PROFONDEUR (cm)	TEXTURE	COULEUR	TRAITS	COMMENTAIRE
HZ1	0-25	AL	Brun-jaune		(g)
HZ2	25-120	AL	Brun-jaune	Traits rédoxiques	
HZ3					
HZ4					
HZ5					
HZ6					

CAUSE DE L'ARRÊT	RÉSULTAT	CLASSE GEPPA	NAPPE (cm)	CAS PARTICULIER
Profondeur suffisante atteinte	Humide	Vc	-	-



<p>TEXTURES :</p> <ul style="list-style-type: none"> <li>A : Argileuse / L : Limoneuse / S : Sableux</li> <li>AL : Argilo-limoneuse / AS : Argilo-sableux</li> <li>LA : Limono-argileuse / LS : Limono-sableux</li> <li>SA : Sablo-argileux / SL : Sablo-limoneux</li> <li>SAL : Sablo-argilo-limoneux / ALS : Argilo-limono-sableux</li> <li>LSA : Limono-sablo-argileux / LAS : Limono-argilo-sableux</li> </ul>	<p>Classes GEPPA : IVd</p> <ul style="list-style-type: none"> <li>Va / Vb / Vc / Vd</li> <li>Vlc / Vld</li> <li>Ha / Hb</li> </ul>	<p>cas particulier</p> <p>autre (autre sol non humide)</p>
--	--	--

LOT	ID_SONDAGE	ID_HABITAT	DATE	OPÉRATEURS
5	CMA_SP_3686	CMA_HABNZH_1880	20240327	Jahed FIAN
METEO	COMMUNE	DEPARTEMENT	COORDONNEES GPS (EPSG : 4326)	
Nuageux	CASTELMAYRAN	TARN-ET-GARONNE	44.003393976017833;1.057193018496037	

UCS (RRP)	15
-----------	----

HORIZON	PROFONDEUR (cm)	TEXTURE	COULEUR	TRAITS	COMMENTAIRE
HZ1	0-20	AL	Brun	Traits rédoxiques	
HZ2	20-90	AL	Brun	Traits rédoxiques	(G0)
HZ3					
HZ4					
HZ5					
HZ6					

CAUSE DE L'ARRÊT	RÉSULTAT	CLASSE GEPPA	NAPPE (cm)	CAS PARTICULIER
Trop compact	Humide	Vc	-	-

PHOTOS	
CONTEXTE	APRÈS SONDAGE
PROFIL DU SONDAGE	
<b>TEXTURES :</b> A : Argileuse / L : Limoneuse / S : Sableux AL : Argilo-limoneuse / AS : Argilo-sableux LA : Limono-argileuse / LS : Limono-sableux SA : Sablo-argileux / SL : Sablo-limoneux SAL : Sablo-argilo-limoneux / ALS : Argilo-limono-sableux LSA : Limono-sablo-argileux / LAS : Limono-argilo-sableux	<b>Classes GEPPA :</b> Ivd Va / Vb / Vc / Vd Vlc / Vld Ha / Hb cas particulier autre (autre sol non humide)

LOT	ID_SONDAGE	ID_HABITAT	DATE	OPÉRATEURS
5	CMA_SP_3687	CMA_HABNZH_1880	20240327	Jahed FIAN
METEO	COMMUNE	DEPARTEMENT	COORDONNEES GPS (EPSG : 4326)	
Nuageux	Castelmayran	TARN-ET-GARONNE	44.001989001408219;1.056730002164841	

UCS (RRP)	15
-----------	----

HORIZON	PROFONDEUR (cm)	TEXTURE	COULEUR	TRAITS	COMMENTAIRE
HZ1	0-20	AL	Brun		
HZ2	20-40	LA	Brun	Traits rédoxiques	
HZ3	40-100	LA	Brun	Traits rédoxiques	(G0)
HZ4					
HZ5					
HZ6					

CAUSE DE L'ARRÊT	RÉSULTAT	CLASSE GEPPA	NAPPE (cm)	CAS PARTICULIER
Trop graveleux ou caillouteux	Humide	Vc	-	-

PHOTOS	
CONTEXTE	APRÈS SONDAGE
PROFIL DU SONDAGE	
<b>TEXTURES :</b> A : Argileuse / L : Limoneuse / S : Sableux AL : Argilo-limoneuse / AS : Argilo-sableux LA : Limono-argileuse / LS : Limono-sableux SA : Sablo-argileux / SL : Sablo-limoneux SAL : Sablo-argilo-limoneux / ALS : Argilo-limono-sableux LSA : Limono-sablo-argileux / LAS : Limono-argilo-sableux	<b>Classes GEPPA :</b> Ivd Va / Vb / Vc / Vd Vlc / Vld Ha / Hb cas particulier autre (autre sol non humide)





LOT	ID_SONDAGE	ID_HABITAT	DATE	OPÉRATEURS
5	CMA_SP_3688	CMA_HABNZH_1880	20240327	Evan BERTHET
METEO	COMMUNE	DEPARTEMENT	COORDONNEES GPS (EPSG : 4326)	
Soleil	Castelmayran	TARN-ET-GARONNE	44.002830041572452;1.056616008281708	

UCS (RRP)	15
-----------	----

HORIZON	PROFONDEUR (cm)	TEXTURE	COULEUR	TRAITS	COMMENTAIRE
HZ1	0-20	LA	Brun		
HZ2	20-90	AL	Gris-marron	Traits rédoxiques	
HZ3					
HZ4					
HZ5					
HZ6					

CAUSE DE L'ARRÊT	RÉSULTAT	CLASSE GEPPA	NAPPE (cm)	CAS PARTICULIER
Trop compact	Humide	Vb	-	-

Suite à donner : -





PHOTOS	
CONTEXTE	APRÈS SONDAGE
	
PROFIL DU SONDAGE	
	
<p>TEXTURES :</p> <ul style="list-style-type: none"> <li>A : Argileuse / L : Limoneuse / S : Sableux</li> <li>AL : Argilo-limoneuse / AS : Argilo-sableux</li> <li>LA : Limono-argileuse / LS : Limono-sableux</li> <li>SA : Sablo-argileux / SL : Sablo-limoneux</li> <li>SAL : Sablo-argilo-limoneux / ALS : Argilo-limono-sableux</li> <li>LSA : Limono-sablo-argileux / LAS : Limono-argilo-sableux</li> </ul>	<p>Classes GEPPA : IVd</p> <ul style="list-style-type: none"> <li>Va / Vb / Vc / Vd</li> <li>Vlc / Vld</li> <li>Ha / Hb</li> </ul> <p>cas particulier autre (autre sol non humide)</p>

LOT	ID_SONDAGE	ID_HABITAT	DATE	OPÉRATEURS
5	CMA_SP_3689	CMA_HABNZH_1880	20240327	Jahed FIAN
METEO	COMMUNE	DEPARTEMENT	COORDONNEES GPS (EPSG : 4326)	
Ensoleillé	Castelmayran	TARN-ET-GARONNE	44.002409018576145;1.05597697198391	

UCS (RRP)	15
-----------	----

HORIZON	PROFONDEUR (cm)	TEXTURE	COULEUR	TRAITS	COMMENTAIRE
HZ1	0-10	AL	Brun		
HZ2	10-40	AL	Brun	Traits rédoxiques	
HZ3	40-90	AL	Brun	Traits rédoxiques	(G0)
HZ4					
HZ5					
HZ6					

CAUSE DE L'ARRÊT	RÉSULTAT	CLASSE GEPPA	NAPPE (cm)	CAS PARTICULIER
Trop compact	Humide	Vc	-	-

PHOTOS	
CONTEXTE	APRÈS SONDAGE
	
PROFIL DU SONDAGE	
	
<p>TEXTURES :</p> <ul style="list-style-type: none"> <li>A : Argileuse / L : Limoneuse / S : Sableux</li> <li>AL : Argilo-limoneuse / AS : Argilo-sableux</li> <li>LA : Limono-argileuse / LS : Limono-sableux</li> <li>SA : Sablo-argileux / SL : Sablo-limoneux</li> <li>SAL : Sablo-argilo-limoneux / ALS : Argilo-limono-sableux</li> <li>LSA : Limono-sablo-argileux / LAS : Limono-argilo-sableux</li> </ul>	<p>Classes GEPPA : IVd</p> <ul style="list-style-type: none"> <li>Va / Vb / Vc / Vd</li> <li>Vlc / Vld</li> <li>Ha / Hb</li> </ul> <p>cas particulier autre (autre sol non humide)</p>

LOT	ID_SONDAGE	ID_HABITAT	DATE	OPÉRATEURS
5	CMA_SP_3690	CMA_HABNZH_1880	20240327	Jahed FIAN
METEO	COMMUNE	DEPARTEMENT	COORDONNEES GPS (EPSG : 4326)	
Nuageux	CASTELMAYRAN	TARN-ET-GARONNE	44.00431196205318;1.055907988920808	

UCS (RRP)	15
-----------	----

HORIZON	PROFONDEUR (cm)	TEXTURE	COULEUR	TRAITS	COMMENTAIRE
HZ1	0-20	LA	Brun	Traits rédoxiques	
HZ2	20-90	LA	Brun	Traits rédoxiques	(G0)
HZ3					
HZ4					
HZ5					
HZ6					

CAUSE DE L'ARRÊT	RÉSULTAT	CLASSE GEPPA	NAPPE (cm)	CAS PARTICULIER
Trop compact	Humide	Vc	-	-

PHOTOS	
CONTEXTE	APRÈS SONDAGE
PROFIL DU SONDAGE	
<b>TEXTURES :</b> A : Argileuse / L : Limoneuse / S : Sableux AL : Argilo-limoneuse / AS : Argilo-sableux LA : Limono-argileuse / LS : Limono-sableux SA : Sablo-argileux / SL : Sablo-limoneux SAL : Sablo-argilo-limoneux / ALS : Argilo-limono-sableux LSA : Limono-sablo-argileux / LAS : Limono-argilo-sableux	<b>Classes GEPPA :</b> IVd Va / Vb / Vc / Vd Vlc / Vld Ha / Hb cas particulier autre (autre sol non humide)

LOT	ID_SONDAGE	ID_HABITAT	DATE	OPÉRATEURS
5	CMA_SP_3691	CMA_HABNZH_1880	20240327	Evan BERTHET
METEO	COMMUNE	DEPARTEMENT	COORDONNEES GPS (EPSG : 4326)	
Soleil	Castelmayran	TARN-ET-GARONNE	44.003321975469589;1.05584898032248	

UCS (RRP)	15
-----------	----

HORIZON	PROFONDEUR (cm)	TEXTURE	COULEUR	TRAITS	COMMENTAIRE
HZ1	0-60	LA	Brun		
HZ2	60-80	AL	Gris-marron	Traits rédoxiques	
HZ3					
HZ4					
HZ5					
HZ6					

CAUSE DE L'ARRÊT	RÉSULTAT	CLASSE GEPPA	NAPPE (cm)	CAS PARTICULIER
Profondeur suffisante atteinte	Non humide	autre	-	-

Suite à donner : -


PHOTOS	
CONTEXTE	APRÈS SONDAGE
PROFIL DU SONDAGE	
<b>TEXTURES :</b> A : Argileuse / L : Limoneuse / S : Sableux AL : Argilo-limoneuse / AS : Argilo-sableux LA : Limono-argileuse / LS : Limono-sableux SA : Sablo-argileux / SL : Sablo-limoneux SAL : Sablo-argilo-limoneux / ALS : Argilo-limono-sableux LSA : Limono-sablo-argileux / LAS : Limono-argilo-sableux	<b>Classes GEPPA :</b> IVd Va / Vb / Vc / Vd Vlc / Vld Ha / Hb cas particulier autre (autre sol non humide)

LOT	ID_SONDAGE	ID_HABITAT	DATE	OPÉRATEURS
5	CMA_SP_3692	CMA_HABNZH_1880	20240327	Jahed FIAN
METEO	COMMUNE	DEPARTEMENT	COORDONNEES GPS (EPSG : 4326)	
Nuageux	CASTELMAYRAN	TARN-ET-GARONNE	44.002776984125376;1.055053034797311	

UCS (RRP)	15
-----------	----

HORIZON	PROFONDEUR (cm)	TEXTURE	COULEUR	TRAITS	COMMENTAIRE
HZ1	0-30	AL	Brun		
HZ2	30-50	AL	Brun		(g)
HZ3					
HZ4					
HZ5					
HZ6					

CAUSE DE L'ARRÊT	RÉSULTAT	CLASSE GEPPA	NAPPE (cm)	CAS PARTICULIER
Trop graveleux ou caillouteux	Non humide	autre	-	-



<p>TEXTURES :</p> <p>A : Argileuse / L : Limoneuse / S : Sableux</p> <p>AL : Argilo-limoneuse / AS : Argilo-sableux</p> <p>LA : Limono-argileuse / LS : Limono-sableux</p> <p>SA : Sablo-argileux / SL : Sablo-limoneux</p> <p>SAL : Sablo-argilo-limoneux / ALS : Argilo-limono-sableux</p> <p>LSA : Limono-sablo-argileux / LAS : Limono-argilo-sableux</p>	<p>Classes GEPPA : IVd</p> <p>Va / Vb / Vc / Vd</p> <p>Vlc / Vld</p> <p>Ha / Hb</p>	<p>cas particulier</p> <p>autre (autre sol non humide)</p>
---	---	--


LOT	ID_SONDAGE	ID_HABITAT	DATE	OPÉRATEURS
5	CMA_SP_3693	CMA_HABNZH_1880	20240327	Evan BERTHET
METEO	COMMUNE	DEPARTEMENT	COORDONNEES GPS (EPSG : 4326)	
Soleil	Castelmayran	TARN-ET-GARONNE	44.003563039004803;1.054942980408669	

UCS (RRP)	15
-----------	----

HORIZON	PROFONDEUR (cm)	TEXTURE	COULEUR	TRAITS	COMMENTAIRE
HZ1	0-50	LA	Brun		
HZ2	50-120	AL	Gris-marron		
HZ3					
HZ4					
HZ5					
HZ6					

CAUSE DE L'ARRÊT	RÉSULTAT	CLASSE GEPPA	NAPPE (cm)	CAS PARTICULIER
Profondeur suffisante atteinte	Non humide	autre	-	-

Suite à donner : -



<p>TEXTURES :</p> <p>A : Argileuse / L : Limoneuse / S : Sableux</p> <p>AL : Argilo-limoneuse / AS : Argilo-sableux</p> <p>LA : Limono-argileuse / LS : Limono-sableux</p> <p>SA : Sablo-argileux / SL : Sablo-limoneux</p> <p>SAL : Sablo-argilo-limoneux / ALS : Argilo-limono-sableux</p> <p>LSA : Limono-sablo-argileux / LAS : Limono-argilo-sableux</p>	<p>Classes GEPPA : IVd</p> <p>Va / Vb / Vc / Vd</p> <p>Vlc / Vld</p> <p>Ha / Hb</p>	<p>cas particulier</p> <p>autre (autre sol non humide)</p>
---	---	--

LOT	ID_SONDAGE	ID_HABITAT	DATE	OPÉRATEURS
5	CMA_SP_3694	CMA_HABNZH_1898	20240327	Lorenzo DURAN-DOZ
METEO	COMMUNE	DEPARTEMENT	COORDONNEES GPS (EPSG : 4326)	
Ensoleillé	Castelmayran	TARN-ET-GARONNE	44.00248403660953;1.054741982370615	

UCS (RRP)	78
-----------	----

HORIZON	PROFONDEUR (cm)	TEXTURE	COULEUR	TRAITS	COMMENTAIRE
HZ1	0-50	LA	Brun		Cailloutis
HZ2					
HZ3					
HZ4					
HZ5					
HZ6					

CAUSE DE L'ARRÊT	RÉSULTAT	CLASSE GEPPA	NAPPE (cm)	CAS PARTICULIER
Trop graveleux ou caillouteux	Non humide	autre	-	-

Suite à donner : -





PHOTOS	
CONTEXTE	APRÈS SONDAGE
	
PROFIL DU SONDAGE	
	
<p>TEXTURES :</p> <ul style="list-style-type: none"> <li>A : Argileuse / L : Limoneuse / S : Sableux</li> <li>AL : Argilo-limoneuse / AS : Argilo-sableux</li> <li>LA : Limono-argileuse / LS : Limono-sableux</li> <li>SA : Sablo-argileux / SL : Sablo-limoneux</li> <li>SAL : Sablo-argilo-limoneux / ALS : Argilo-limono-sableux</li> <li>LSA : Limono-sablo-argileux / LAS : Limono-argilo-sableux</li> </ul>	<p>Classes GEPPA : IVd</p> <ul style="list-style-type: none"> <li>Va / Vb / Vc / Vd</li> <li>Vlc / Vld</li> <li>Ha / Hb</li> </ul> <p>cas particulier autre (autre sol non humide)</p>

LOT	ID_SONDAGE	ID_HABITAT	DATE	OPÉRATEURS
5	CMA_SP_3695	GAR_HABNZH_1640	20240327	Jahed FIAN
METEO	COMMUNE	DEPARTEMENT	COORDONNEES GPS (EPSG : 4326)	
Nuageux	CASTELMAYRAN	TARN-ET-GARONNE	44.004262005910277;1.054696971550584	

UCS (RRP)	15
-----------	----

HORIZON	PROFONDEUR (cm)	LA	COULEUR	TRAITS	COMMENTAIRE
HZ1	0-20	LA	Brun		(g)
HZ2	20-90	LA	Brun	Traits rédoxiques	
HZ3					
HZ4					
HZ5					
HZ6					

CAUSE DE L'ARRÊT	RÉSULTAT	CLASSE GEPPA	NAPPE (cm)	CAS PARTICULIER
Trop compact	Humide	Vc	-	-

PHOTOS	
CONTEXTE	APRÈS SONDAGE
	
PROFIL DU SONDAGE	
	
<p>TEXTURES :</p> <ul style="list-style-type: none"> <li>A : Argileuse / L : Limoneuse / S : Sableux</li> <li>AL : Argilo-limoneuse / AS : Argilo-sableux</li> <li>LA : Limono-argileuse / LS : Limono-sableux</li> <li>SA : Sablo-argileux / SL : Sablo-limoneux</li> <li>SAL : Sablo-argilo-limoneux / ALS : Argilo-limono-sableux</li> <li>LSA : Limono-sablo-argileux / LAS : Limono-argilo-sableux</li> </ul>	<p>Classes GEPPA : IVd</p> <ul style="list-style-type: none"> <li>Va / Vb / Vc / Vd</li> <li>Vlc / Vld</li> <li>Ha / Hb</li> </ul> <p>cas particulier autre (autre sol non humide)</p>