

LOT	ID_SONDAGE	ID_HABITAT	DATE	OPÉRATEURS
1	SLB_SP_1369	SLB_HABNZH_0789	20240326	Lionel SAVIGNAN ; Lucas RACINE
METEO	COMMUNE	DEPARTEMENT	COORDONNEES GPS (EPSG : 4326)	
PLUIE	SAINTE-LEGER-DE-BALSON	33	44,39893641 ; -0,43325992	

UCS (RRP)	62
-----------	----

HORIZON	PROFONDEUR (cm)	TEXTURE	COULEUR	TRAITS	COMMENTAIRE
HZ1	0-40	S	Noir	Absence de trait	
HZ2	40-80	S	Gris clair	Absence de trait	
HZ3	80-85	S	Brun-rouille	Absence de trait	bp induré
HZ4					
HZ5					
HZ6					

CAUSE DE L'ARRÊT	RÉSULTAT	CLASSE GEPPA	NAPPE (cm)	CAS PARTICULIER
Horizon BP induré atteint	Non humide	autre	-	-

PODZOSOL DURIQUE



<p>TEXTURES :</p> <p>A : Argileuse / L : Limoneuse / S : Sableux</p> <p>AL : Argilo-limoneuse / AS : Argilo-sableux</p> <p>LA : Limono-argileuse / LS : Limono-sableux</p> <p>SA : Sablo-argileux / SL : Sablo-limoneux</p> <p>SAL : Sablo-argilo-limoneux / ALS : Argilo-limono-sableux</p> <p>LSA : Limono-sablo-argileux / LAS : Limono-argilo-sableux</p>	<p>Classes GEPPA : IVd</p> <p>Va / Vb / Vc / Vd</p> <p>Vic / Vid</p> <p>Ha / Hb</p> <p>cas particulier autre (autre sol non humide)</p>
---	---

LOT	ID_SONDAGE	ID_HABITAT	DATE	OPÉRATEURS
1	SLB_SP_1370	SLB_HABNZH_0789	20240326	Lionel SAVIGNAN ; Lucas RACINE
METEO	COMMUNE	DEPARTEMENT	COORDONNEES GPS (EPSG : 4326)	
PLUIE	SAINTE-LEGER-DE-BALSON	33	44,39856779 ; -0,43407118	

UCS (RRP)	62
-----------	----

HORIZON	PROFONDEUR (cm)	TEXTURE	COULEUR	TRAITS	COMMENTAIRE
HZ1	0-40	S	Noir	Absence de trait	
HZ2	40-50	S	Gris clair	Absence de trait	
HZ3	50-60	S	Brun-rouille	Absence de trait	bp induré
HZ4					
HZ5					
HZ6					

CAUSE DE L'ARRÊT	RÉSULTAT	CLASSE GEPPA	NAPPE (cm)	CAS PARTICULIER
Horizon BP induré atteint	Non humide	autre	-	-

PODZOSOL DURIQUE



<p>TEXTURES :</p> <p>A : Argileuse / L : Limoneuse / S : Sableux</p> <p>AL : Argilo-limoneuse / AS : Argilo-sableux</p> <p>LA : Limono-argileuse / LS : Limono-sableux</p> <p>SA : Sablo-argileux / SL : Sablo-limoneux</p> <p>SAL : Sablo-argilo-limoneux / ALS : Argilo-limono-sableux</p> <p>LSA : Limono-sablo-argileux / LAS : Limono-argilo-sableux</p>	<p>Classes GEPPA : IVd</p> <p>Va / Vb / Vc / Vd</p> <p>Vic / Vid</p> <p>Ha / Hb</p> <p>cas particulier autre (autre sol non humide)</p>
---	---

LOT	ID_SONDAGE	ID_HABITAT	DATE	OPÉRATEURS
1	SLB_SP_1371	SLB_HABNZH_0791	20240326	Lionel SAVIGNAN ; Lucas RACINE
METEO	COMMUNE	DEPARTEMENT	COORDONNEES GPS (EPSG : 4326)	
PLUIE	SAINTE-LEGER-DE-BALSON	33	44,39823663 ; -0,43470755	

UCS (RRP)	62
-----------	----

HORIZON	PROFONDEUR (cm)	TEXTURE	COULEUR	TRAITS	COMMENTAIRE
HZ1	0-30	S	Noir	Absence de trait	
HZ2	30-50	S	Gris clair	Absence de trait	
HZ3	50-55	S	Brun-rouille	Absence de trait	bp induré
HZ4					
HZ5					
HZ6					

CAUSE DE L'ARRÊT	RÉSULTAT	CLASSE GEPPA	NAPPE (cm)	CAS PARTICULIER
Horizon BP induré atteint	Non humide	autre	-	-

PODZOSOL DURIQUE



<p><b>TEXTURES :</b></p> <p>A : Argileuse / L : Limoneuse / S : Sableux</p> <p>AL : Argilo-limoneuse / AS : Argilo-sableux</p> <p>LA : Limono-argileuse / LS : Limono-sableux</p> <p>SA : Sablo-argileux / SL : Sablo-limoneux</p> <p>SAL : Sablo-argilo-limoneux / ALS : Argilo-limono-sableux</p> <p>LSA : Limono-sablo-argileux / LAS : Limono-argilo-sableux</p>	<p><b>Classes GEPPA :</b> IVd</p> <p>Va / Vb / Vc / Vd</p> <p>Vic / Vid</p> <p>Ha / Hb</p>	<p>cas particulier</p> <p>autre (autre sol non humide)</p>
--	--	--

LOT	ID_SONDAGE	ID_HABITAT	DATE	OPÉRATEURS
1	SLB_SP_1372	SLB_HABNZH_0791	20240326	Lionel SAVIGNAN ; Lucas RACINE
METEO	COMMUNE	DEPARTEMENT	COORDONNEES GPS (EPSG : 4326)	
PLUIE	SAINTE-LEGER-DE-BALSON	33	44,39777915 ; -0,43439394	

UCS (RRP)	62
-----------	----

HORIZON	PROFONDEUR (cm)	TEXTURE	COULEUR	TRAITS	COMMENTAIRE
HZ1	0-40	S	Noir	Absence de trait	
HZ2	40-70	S	Gris clair	Absence de trait	
HZ3	70-75	S	Brun-rouille	Absence de trait	bp induré
HZ4					
HZ5					
HZ6					

CAUSE DE L'ARRÊT	RÉSULTAT	CLASSE GEPPA	NAPPE (cm)	CAS PARTICULIER
Horizon BP induré atteint	Non humide	autre	-	-

PODZOSOL DURIQUE



<p><b>TEXTURES :</b></p> <p>A : Argileuse / L : Limoneuse / S : Sableux</p> <p>AL : Argilo-limoneuse / AS : Argilo-sableux</p> <p>LA : Limono-argileuse / LS : Limono-sableux</p> <p>SA : Sablo-argileux / SL : Sablo-limoneux</p> <p>SAL : Sablo-argilo-limoneux / ALS : Argilo-limono-sableux</p> <p>LSA : Limono-sablo-argileux / LAS : Limono-argilo-sableux</p>	<p><b>Classes GEPPA :</b> IVd</p> <p>Va / Vb / Vc / Vd</p> <p>Vic / Vid</p> <p>Ha / Hb</p>	<p>cas particulier</p> <p>autre (autre sol non humide)</p>
--	--	--


LOT	ID_SONDAGE	ID_HABITAT	DATE	OPÉRATEURS
1	SLB_SP_1373	SLB_HABNZH_0789	20240326	Lionel SAVIGNAN ; Lucas RACINE
METEO	COMMUNE	DEPARTEMENT	COORDONNEES GPS (EPSG : 4326)	
PLUIE	SAINTE-LEGER-DE-BALSON	33	44,40123215 ; -0,43126049	

UCS (RRP)	62
-----------	----

HORIZON	PROFONDEUR (cm)	TEXTURE	COULEUR	TRAITS	COMMENTAIRE
HZ1	0-40	S	Gris	Absence de trait	
HZ2	40-100	S	Gris clair	Absence de trait	
HZ3	100-110	S	Brun-rouille	Absence de trait	bp induré
HZ4					
HZ5					
HZ6					

CAUSE DE L'ARRÊT	RÉSULTAT	CLASSE GEPPA	NAPPE (cm)	CAS PARTICULIER
Horizon BP induré atteint	Non humide	autre	-	-

PODZOSOL DURIQUE



<p><b>TEXTURES :</b></p> <p>A : Argileuse / L : Limoneuse / S : Sableux</p> <p>AL : Argilo-limoneuse / AS : Argilo-sableux</p> <p>LA : Limono-argileuse / LS : Limono-sableux</p> <p>SA : Sablo-argileux / SL : Sablo-limoneux</p> <p>SAL : Sablo-argilo-limoneux / ALS : Argilo-limono-sableux</p> <p>LSA : Limono-sablo-argileux / LAS : Limono-argilo-sableux</p>	<p><b>Classes GEPPA :</b> IVd</p> <p>Va / Vb / Vc / Vd</p> <p>Vic / Vid</p> <p>Ha / Hb</p>	<p>cas particulier</p> <p>autre (autre sol non humide)</p>
--	--	--


LOT	ID_SONDAGE	ID_HABITAT	DATE	OPÉRATEURS
1	SLB_SP_1374	SLB_HABNZH_0789	20240326	Lionel SAVIGNAN ; Lucas RACINE
METEO	COMMUNE	DEPARTEMENT	COORDONNEES GPS (EPSG : 4326)	
PLUIE	SAINTE-LEGER-DE-BALSON	33	44,40068395 ; -0,43119447	

UCS (RRP)	62
-----------	----

HORIZON	PROFONDEUR (cm)	TEXTURE	COULEUR	TRAITS	COMMENTAIRE
HZ1	0-50	S	Noir	Absence de trait	
HZ2	50-100	S	Gris	Absence de trait	
HZ3	100-110	S	Brun-rouille	Absence de trait	bp induré
HZ4					
HZ5					
HZ6					

CAUSE DE L'ARRÊT	RÉSULTAT	CLASSE GEPPA	NAPPE (cm)	CAS PARTICULIER
Horizon BP induré atteint	Non humide	autre	-	-

PODZOSOL DURIQUE



<p><b>TEXTURES :</b></p> <p>A : Argileuse / L : Limoneuse / S : Sableux</p> <p>AL : Argilo-limoneuse / AS : Argilo-sableux</p> <p>LA : Limono-argileuse / LS : Limono-sableux</p> <p>SA : Sablo-argileux / SL : Sablo-limoneux</p> <p>SAL : Sablo-argilo-limoneux / ALS : Argilo-limono-sableux</p> <p>LSA : Limono-sablo-argileux / LAS : Limono-argilo-sableux</p>	<p><b>Classes GEPPA :</b> IVd</p> <p>Va / Vb / Vc / Vd</p> <p>Vic / Vid</p> <p>Ha / Hb</p>	<p>cas particulier</p> <p>autre (autre sol non humide)</p>
--	--	--

LOT	ID_SONDAGE	ID_HABITAT	DATE	OPÉRATEURS
1	SLB_SP_1375	SLB_HABNZH_0789	20240326	Lionel SAVIGNAN ; Lucas RACINE
METEO	COMMUNE	DEPARTEMENT	COORDONNEES GPS (EPSG : 4326)	
PLUIE	SAINTE-LEGER-DE-BALSON	33	44,39995761 ; -0,43173956	


UCS (RRP)	62
-----------	----

HORIZON	PROFONDEUR (cm)	TEXTURE	COULEUR	TRAITS	COMMENTAIRE
HZ1	0-40	S	Noir	Absence de trait	
HZ2	40-70	S	Gris clair	Absence de trait	
HZ3	70-75	S	Brun-rouille	Absence de trait	bp induré
HZ4					
HZ5					
HZ6					

CAUSE DE L'ARRÊT	RÉSULTAT	CLASSE GEPPA	NAPPE (cm)	CAS PARTICULIER
Horizon BP induré atteint	Non humide	autre	-	-

PODZOSOL DURIQUE

PHOTOS

CONTEXTE	APRÈS SONDAGE
	

PROFIL DU SONDAGE

	
---	---

<p><b>TEXTURES :</b></p> <p>A : Argileuse / L : Limoneuse / S : Sableux</p> <p>AL : Argilo-limoneuse / AS : Argilo-sableux</p> <p>LA : Limono-argileuse / LS : Limono-sableux</p> <p>SA : Sablo-argileux / SL : Sablo-limoneux</p> <p>SAL : Sablo-argilo-limoneux / ALS : Argilo-limono-sableux</p> <p>LSA : Limono-sablo-argileux / LAS : Limono-argilo-sableux</p>	<p><b>Classes GEPPA :</b> IVd</p> <p>Va / Vb / Vc / Vd</p> <p>Vic / Vid</p> <p>Ha / Hb</p>	<p>cas particulier</p> <p>autre (autre sol non humide)</p>
--	--	--

LOT	ID_SONDAGE	ID_HABITAT	DATE	OPÉRATEURS
1	SLB_SP_1376	SLB_HABNZH_0789	20240326	Lionel SAVIGNAN ; Lucas RACINE
METEO	COMMUNE	DEPARTEMENT	COORDONNEES GPS (EPSG : 4326)	
PLUIE	SAINTE-LEGER-DE-BALSON	33	44,39915116 ; -0,43194007	



UCS (RRP)	62
-----------	----

HORIZON	PROFONDEUR (cm)	TEXTURE	COULEUR	TRAITS	COMMENTAIRE
HZ1	0-40	S	Noir	Absence de trait	
HZ2	40-100	S	Gris clair	Absence de trait	
HZ3	100-110	S	Brun-rouille	Absence de trait	bp induré
HZ4					
HZ5					
HZ6					

CAUSE DE L'ARRÊT	RÉSULTAT	CLASSE GEPPA	NAPPE (cm)	CAS PARTICULIER
Horizon BP induré atteint	Non humide	autre	-	-

PODZOSOL DURIQUE

PHOTOS

CONTEXTE	APRÈS SONDAGE
	

PROFIL DU SONDAGE

	
---	---

<p><b>TEXTURES :</b></p> <p>A : Argileuse / L : Limoneuse / S : Sableux</p> <p>AL : Argilo-limoneuse / AS : Argilo-sableux</p> <p>LA : Limono-argileuse / LS : Limono-sableux</p> <p>SA : Sablo-argileux / SL : Sablo-limoneux</p> <p>SAL : Sablo-argilo-limoneux / ALS : Argilo-limono-sableux</p> <p>LSA : Limono-sablo-argileux / LAS : Limono-argilo-sableux</p>	<p><b>Classes GEPPA :</b> IVd</p> <p>Va / Vb / Vc / Vd</p> <p>Vic / Vid</p> <p>Ha / Hb</p>	<p>cas particulier</p> <p>autre (autre sol non humide)</p>
--	--	--





LOT	ID_SONDAGE	ID_HABITAT	DATE	OPÉRATEURS
1	SLB_SP_1377	SLB_HABNZH_0789	20240326	Lionel SAVIGNAN ; Lucas RACINE
METEO	COMMUNE	DEPARTEMENT	COORDONNEES GPS (EPSG : 4326)	
PLUIE	SAINTE-LEGER-DE-BALSON	33	44,39994527 ; -0,4309418	

UCS (RRP)	62
-----------	----

HORIZON	PROFONDEUR (cm)	TEXTURE	COULEUR	TRAITS	COMMENTAIRE
HZ1	0-40	S	Noir	Absence de trait	
HZ2	40-70	S	Gris clair	Absence de trait	
HZ3	70-75	S	Brun-rouille	Absence de trait	bp induré
HZ4					
HZ5					
HZ6					

CAUSE DE L'ARRÊT	RÉSULTAT	CLASSE GEPPA	NAPPE (cm)	CAS PARTICULIER
Horizon BP induré atteint	Non humide	autre	-	-

PODZOSOL DURIQUE





PHOTOS	
CONTEXTE	APRÈS SONDAGE
	
PROFIL DU SONDAGE	
	
<b>TEXTURES :</b> A : Argileuse / L : Limoneuse / S : Sableux AL : Argilo-limoneuse / AS : Argilo-sableux LA : Limono-argileuse / LS : Limono-sableux SA : Sablo-argileux / SL : Sablo-limoneux SAL : Sablo-argilo-limoneux / ALS : Argilo-limono-sableux LSA : Limono-sablo-argileux / LAS : Limono-argilo-sableux	<b>Classes GEPPA :</b> IVd Va / Vb / Vc / Vd Vc / Vld Ha / Hb cas particulier autre (autre sol non humide)

LOT	ID_SONDAGE	ID_HABITAT	DATE	OPÉRATEURS
1	SLB_SP_1378	SLB_HABNZH_0789	20240326	Lionel SAVIGNAN ; Lucas RACINE
METEO	COMMUNE	DEPARTEMENT	COORDONNEES GPS (EPSG : 4326)	
PLUIE	SAINTE-LEGER-DE-BALSON	33	44,4004685470799 ; -0,429412941276188	

UCS (RRP)	62
-----------	----

HORIZON	PROFONDEUR (cm)	TEXTURE	COULEUR	TRAITS	COMMENTAIRE
HZ1	0-20	S	Noir	Absence de trait	
HZ2	20-110	S	Blanc	Absence de trait	
HZ3					
HZ2					
HZ5					
HZ6					

CAUSE DE L'ARRÊT	RÉSULTAT	CLASSE GEPPA	NAPPE (cm)	CAS PARTICULIER
Horizon BP induré atteint	Non humide	autre	-	-

PHOTOS	
CONTEXTE	APRÈS SONDAGE
	
PROFIL DU SONDAGE	
	
<b>TEXTURES :</b> A : Argileuse / L : Limoneuse / S : Sableux AL : Argilo-limoneuse / AS : Argilo-sableux LA : Limono-argileuse / LS : Limono-sableux SA : Sablo-argileux / SL : Sablo-limoneux SAL : Sablo-argilo-limoneux / ALS : Argilo-limono-sableux LSA : Limono-sablo-argileux / LAS : Limono-argilo-sableux	<b>Classes GEPPA :</b> IVd Va / Vb / Vc / Vd Vc / Vld Ha / Hb cas particulier autre (autre sol non humide)

LOT	ID_SONDAGE	ID_HABITAT	DATE	OPÉRATEURS
1	SLB_SP_1379	SLB_HABNZH_0789	20240326	Lionel SAVIGNAN ; Lucas RACINE
METEO	COMMUNE	DEPARTEMENT	COORDONNEES GPS (EPSG : 4326)	
PLUIE	SAINTE-LEGER-DE-BALSON	33	44,40045785 ; -0,43086155	


UCS (RRP)	62
-----------	----

HORIZON	PROFONDEUR (cm)	TEXTURE	COULEUR	TRAITS	COMMENTAIRE
HZ1	0-60	S	Noir	Absence de trait	
HZ2	60-100	S	Gris clair	Absence de trait	
HZ3	100-110	S	Brun-rouille	Absence de trait	bp induré
HZ4					
HZ5					
HZ6					

CAUSE DE L'ARRÊT	RÉSULTAT	CLASSE GEPPA	NAPPE (cm)	CAS PARTICULIER
Horizon BP induré atteint	Non humide	autre	-	-

PODZOSOL DURIQUE

PHOTOS



PROFIL DU SONDAGE



<p><b>TEXTURES :</b></p> <p>A : Argileuse / L : Limoneuse / S : Sableux</p> <p>AL : Argilo-limoneuse / AS : Argilo-sableux</p> <p>LA : Limono-argileuse / LS : Limono-sableux</p> <p>SA : Sablo-argileux / SL : Sablo-limoneux</p> <p>SAL : Sablo-argilo-limoneux / ALS : Argilo-limono-sableux</p> <p>LSA : Limono-sablo-argileux / LAS : Limono-argilo-sableux</p>	<p><b>Classes GEPPA :</b> IVd</p> <p>Va / Vb / Vc / Vd</p> <p>Vic / Vid</p> <p>Ha / Hb</p> <p>cas particulier autre (autre sol non humide)</p>
--	--

LOT	ID_SONDAGE	ID_HABITAT	DATE	OPÉRATEURS
1	SLB_SP_1380	SLB_HABNZH_0789	20240326	Lionel SAVIGNAN ; Lucas RACINE
METEO	COMMUNE	DEPARTEMENT	COORDONNEES GPS (EPSG : 4326)	
PLUIE	SAINTE-LEGER-DE-BALSON	33	44,4008592 ; -0,42985867	


UCS (RRP)	62
-----------	----

HORIZON	PROFONDEUR (cm)	TEXTURE	COULEUR	TRAITS	COMMENTAIRE
HZ1	0-30	S	Gris-noir	Absence de trait	
HZ2	30-80	S	Blanc	Absence de trait	
HZ3	80-90	S	Brun-rouille	Absence de trait	bp induré
HZ4					
HZ5					
HZ6					

CAUSE DE L'ARRÊT	RÉSULTAT	CLASSE GEPPA	NAPPE (cm)	CAS PARTICULIER
Horizon BP induré atteint	Non humide	autre	-	-

PODZOSOL DURIQUE

PHOTOS



PROFIL DU SONDAGE



<p><b>TEXTURES :</b></p> <p>A : Argileuse / L : Limoneuse / S : Sableux</p> <p>AL : Argilo-limoneuse / AS : Argilo-sableux</p> <p>LA : Limono-argileuse / LS : Limono-sableux</p> <p>SA : Sablo-argileux / SL : Sablo-limoneux</p> <p>SAL : Sablo-argilo-limoneux / ALS : Argilo-limono-sableux</p> <p>LSA : Limono-sablo-argileux / LAS : Limono-argilo-sableux</p>	<p><b>Classes GEPPA :</b> IVd</p> <p>Va / Vb / Vc / Vd</p> <p>Vic / Vid</p> <p>Ha / Hb</p> <p>cas particulier autre (autre sol non humide)</p>
--	--

LOT	ID_SONDAGE	ID_HABITAT	DATE	OPÉRATEURS
1	SLB_SP_1381	SLB_HABNZH_0787	20240326	Lionel SAVIGNAN ; Lucas RACINE
METEO	COMMUNE	DEPARTEMENT	COORDONNEES GPS (EPSG : 4326)	
PLUIE	SAINTE-LEGER-DE-BALSON	33	44,4011933 ; -0,42952658	

UCS (RRP)	62
-----------	----

HORIZON	PROFONDEUR (cm)	TEXTURE	COULEUR	TRAITS	COMMENTAIRE
HZ1	0-20	S	Gris-marron	Absence de trait	
HZ2	20-80	S	Blanc	Absence de trait	
HZ3	80-85	S	Brun-rouille	Absence de trait	bp induré
HZ4					
HZ5					
HZ6					

CAUSE DE L'ARRÊT	RÉSULTAT	CLASSE GEPPA	NAPPE (cm)	CAS PARTICULIER
Horizon BP induré atteint	Non humide	autre	-	-

PODZOSOL DURIQUE



<p>TEXTURES :</p> <p>A : Argileuse / L : Limoneuse / S : Sableux</p> <p>AL : Argilo-limoneuse / AS : Argilo-sableux</p> <p>LA : Limono-argileuse / LS : Limono-sableux</p> <p>SA : Sablo-argileux / SL : Sablo-limoneux</p> <p>SAL : Sablo-argilo-limoneux / ALS : Argilo-limono-sableux</p> <p>LSA : Limono-sablo-argileux / LAS : Limono-argilo-sableux</p>	<p>Classes GEPPA : IVd</p> <p>Va / Vb / Vc / Vd</p> <p>Vlc / Vld</p> <p>Ha / Hb</p>	<p>cas particulier</p> <p>autre (autre sol non humide)</p>
---	---	--

LOT	ID_SONDAGE	ID_HABITAT	DATE	OPÉRATEURS
1	SLB_SP_1382	SLB_HABNZH_0789	20240326	Lionel SAVIGNAN ; Lucas RACINE
METEO	COMMUNE	DEPARTEMENT	COORDONNEES GPS (EPSG : 4326)	
PLUIE	SAINTE-LEGER-DE-BALSON	33	44,40091461 ; -0,42876071	

UCS (RRP)	62
-----------	----

HORIZON	PROFONDEUR (cm)	TEXTURE	COULEUR	TRAITS	COMMENTAIRE
HZ1	0-30	S	Gris-noir	Absence de trait	
HZ2	30-100	S	Blanc	Absence de trait	
HZ3	100-110	S	Brun-rouille	Absence de trait	bp induré
HZ4					
HZ5					
HZ6					

CAUSE DE L'ARRÊT	RÉSULTAT	CLASSE GEPPA	NAPPE (cm)	CAS PARTICULIER
Horizon BP induré atteint	Non humide	autre	-	-

PODZOSOL DURIQUE



<p>TEXTURES :</p> <p>A : Argileuse / L : Limoneuse / S : Sableux</p> <p>AL : Argilo-limoneuse / AS : Argilo-sableux</p> <p>LA : Limono-argileuse / LS : Limono-sableux</p> <p>SA : Sablo-argileux / SL : Sablo-limoneux</p> <p>SAL : Sablo-argilo-limoneux / ALS : Argilo-limono-sableux</p> <p>LSA : Limono-sablo-argileux / LAS : Limono-argilo-sableux</p>	<p>Classes GEPPA : IVd</p> <p>Va / Vb / Vc / Vd</p> <p>Vlc / Vld</p> <p>Ha / Hb</p>	<p>cas particulier</p> <p>autre (autre sol non humide)</p>
---	---	--



LOT	ID_SONDAGE	ID_HABITAT	DATE	OPÉRATEURS
1	SLB_SP_1383	SLB_HABNZH_0796	20240326	Lionel SAVIGNAN ; Lucas RACINE
METEO	COMMUNE	DEPARTEMENT	COORDONNEES GPS (EPSG : 4326)	
PLUIE	SAINTE-LEGER-DE-BALSON	33	44,39720575 ; -0,43328078	



UCS (RRP)	62
-----------	----

HORIZON	PROFONDEUR (cm)	TEXTURE	COULEUR	TRAITS	COMMENTAIRE
HZ1	0-50	S	Noir	Absence de trait	
HZ2	50-55	S	Brun-rouille	Absence de trait	bp induré
HZ3					
HZ4					
HZ5					
HZ6					

CAUSE DE L'ARRÊT	RÉSULTAT	CLASSE GEPPA	NAPPE (cm)	CAS PARTICULIER
Horizon BP induré atteint	Non conclusif	cas particulier	-	PODZOSOL

PODZOSOL HUMODURIQUE

PHOTOS	
CONTEXTE	APRÈS SONDAGE
	

PROFIL DU SONDAGE	
	

<p><b>TEXTURES :</b></p> <p>A : Argileuse / L : Limoneuse / S : Sableux</p> <p>AL : Argilo-limoneuse / AS : Argilo-sableux</p> <p>LA : Limono-argileuse / LS : Limono-sableux</p> <p>SA : Sablo-argileux / SL : Sablo-limoneux</p> <p>SAL : Sablo-argilo-limoneux / ALS : Argilo-limono-sableux</p> <p>LSA : Limono-sablo-argileux / LAS : Limono-argilo-sableux</p>	<p><b>Classes GEPPA :</b> IVd</p> <p>Va / Vb / Vc / Vd</p> <p>Vlc / Vld</p> <p>Ha / Hb</p>	<p>cas particulier</p> <p>autre (autre sol non humide)</p>
--	--	--



LOT	ID_SONDAGE	ID_HABITAT	DATE	OPÉRATEURS
1	SLB_SP_1384	SLB_HABNZH_0796	20240326	Lionel SAVIGNAN ; Lucas RACINE
METEO	COMMUNE	DEPARTEMENT	COORDONNEES GPS (EPSG : 4326)	
PLUIE	SAINTE-LEGER-DE-BALSON	33	44,39872793 ; -0,43169593	

UCS (RRP)	62
-----------	----

HORIZON	PROFONDEUR (cm)	TEXTURE	COULEUR	TRAITS	COMMENTAIRE
HZ1	0-20	S	Noir	Absence de trait	
HZ2	20-40	S	Gris clair	Absence de trait	
HZ3	40-50	S	Brun-rouille	Absence de trait	bp induré
HZ4					
HZ5					
HZ6					

CAUSE DE L'ARRÊT	RÉSULTAT	CLASSE GEPPA	NAPPE (cm)	CAS PARTICULIER
Horizon BP induré atteint	Non humide	autre	-	-

PODZOSOL DURIQUE

PHOTOS	
CONTEXTE	APRÈS SONDAGE
	

PROFIL DU SONDAGE	
	

<p><b>TEXTURES :</b></p> <p>A : Argileuse / L : Limoneuse / S : Sableux</p> <p>AL : Argilo-limoneuse / AS : Argilo-sableux</p> <p>LA : Limono-argileuse / LS : Limono-sableux</p> <p>SA : Sablo-argileux / SL : Sablo-limoneux</p> <p>SAL : Sablo-argilo-limoneux / ALS : Argilo-limono-sableux</p> <p>LSA : Limono-sablo-argileux / LAS : Limono-argilo-sableux</p>	<p><b>Classes GEPPA :</b> IVd</p> <p>Va / Vb / Vc / Vd</p> <p>Vlc / Vld</p> <p>Ha / Hb</p>	<p>cas particulier</p> <p>autre (autre sol non humide)</p>
--	--	--

LOT	ID_SONDAGE	ID_HABITAT	DATE	OPÉRATEURS
1	SLB_SP_1385	SLB_HABNZH_0792	20240326	Lionel SAVIGNAN ; Lucas RACINE
METEO	COMMUNE	DEPARTEMENT	COORDONNEES GPS (EPSG : 4326)	
PLUIE	SAINTE-LEGER-DE-BALSON	33	44,398025 ; -0,4318982	

UCS (RRP)	62
-----------	----

HORIZON	PROFONDEUR (cm)	TEXTURE	COULEUR	TRAITS	COMMENTAIRE
HZ1	0-30	S	Noir	Absence de trait	
HZ2	30-50	S	Gris-noir	Absence de trait	
HZ3	50-55	S	Brun-rouille	Absence de trait	bp induré
HZ4					
HZ5					
HZ6					

CAUSE DE L'ARRÊT	RÉSULTAT	CLASSE GEPPA	NAPPE (cm)	CAS PARTICULIER
Horizon BP induré atteint	Non conclusif	cas particulier	-	PODZOSOL

PODZOSOL HUMODURIQUE

PHOTOS

CONTEXTE	APRÈS SONDAGE
	

PROFIL DU SONDAGE

	
---	---

<p>TEXTURES :</p> <p>A : Argileuse / L : Limoneuse / S : Sableux</p> <p>AL : Argilo-limoneuse / AS : Argilo-sableux</p> <p>LA : Limono-argileuse / LS : Limono-sableux</p> <p>SA : Sablo-argileux / SL : Sablo-limoneux</p> <p>SAL : Sablo-argilo-limoneux / ALS : Argilo-limono-sableux</p> <p>LSA : Limono-sablo-argileux / LAS : Limono-argilo-sableux</p>	<p>Classes GEPPA : IVd</p> <p>Va / Vb / Vc / Vd</p> <p>Vic / Vid</p> <p>Ha / Hb</p>	<p>cas particulier</p> <p>autre (autre sol non humide)</p>
---	---	--

LOT	ID_SONDAGE	ID_HABITAT	DATE	OPÉRATEURS
1	SLB_SP_1386	SLB_HABNZH_0792	20240326	Lionel SAVIGNAN ; Lucas RACINE
METEO	COMMUNE	DEPARTEMENT	COORDONNEES GPS (EPSG : 4326)	
PLUIE	SAINTE-LEGER-DE-BALSON	33	44,39724352 ; -0,43273356	

UCS (RRP)	62
-----------	----

HORIZON	PROFONDEUR (cm)	TEXTURE	COULEUR	TRAITS	COMMENTAIRE
HZ1	0-60	S	Noir	Absence de trait	
HZ2	60-65	S	Brun-rouille	Absence de trait	bp induré
HZ3					
HZ4					
HZ5					
HZ6					

CAUSE DE L'ARRÊT	RÉSULTAT	CLASSE GEPPA	NAPPE (cm)	CAS PARTICULIER
Horizon BP induré atteint	Non conclusif	cas particulier	-	PODZOSOL

PODZOSOL HUMODURIQUE

PHOTOS

CONTEXTE	APRÈS SONDAGE
	

PROFIL DU SONDAGE

	
---	---

<p>TEXTURES :</p> <p>A : Argileuse / L : Limoneuse / S : Sableux</p> <p>AL : Argilo-limoneuse / AS : Argilo-sableux</p> <p>LA : Limono-argileuse / LS : Limono-sableux</p> <p>SA : Sablo-argileux / SL : Sablo-limoneux</p> <p>SAL : Sablo-argilo-limoneux / ALS : Argilo-limono-sableux</p> <p>LSA : Limono-sablo-argileux / LAS : Limono-argilo-sableux</p>	<p>Classes GEPPA : IVd</p> <p>Va / Vb / Vc / Vd</p> <p>Vic / Vid</p> <p>Ha / Hb</p>	<p>cas particulier</p> <p>autre (autre sol non humide)</p>
---	---	--





LOT	ID_SONDAGE	ID_HABITAT	DATE	OPÉRATEURS
1	SLB_SP_1387	SLB_HABNZH_0792	20240327	Hugo CAMPET ; Lucas RACINE
METEO	COMMUNE	DEPARTEMENT	COORDONNEES GPS (EPSG : 4326)	
NUAGEUX	SAINTE-LEGER-DE-BALSON	33	44,3973163583671 ; -0,431437077432438	

UCS (RRP)	62
-----------	----

HORIZON	PROFONDEUR (cm)	TEXTURE	COULEUR	TRAITS	COMMENTAIRE
HZ1	0-50	S	Noir	Absence de trait	
HZ2	50-110	S	Gris clair	Absence de trait	
HZ3					
HZ2					
HZ5					
HZ6					

CAUSE DE L'ARRÊT	RÉSULTAT	CLASSE GEPPA	NAPPE (cm)	CAS PARTICULIER
Profondeur suffisante atteinte	Non humide	autre	-	-

PHOTOS

CONTEXTE	APRÈS SONDAGE
	
PROFIL DU SONDAGE	
	
<p>TEXTURES :</p> <p>A : Argileuse / L : Limoneuse / S : Sableux</p> <p>AL : Argilo-limoneuse / AS : Argilo-sableux</p> <p>LA : Limono-argileuse / LS : Limono-sableux</p> <p>SA : Sablo-argileux / SL : Sablo-limoneux</p> <p>SAL : Sablo-argilo-limoneux / ALS : Argilo-limono-sableux</p> <p>LSA : Limono-sablo-argileux / LAS : Limono-argilo-sableux</p>	<p>Classes GEPPA : IVd</p> <p>Va / Vb / Vc / Vd</p> <p>Vic / Vid</p> <p>Ha / Hb</p> <p>cas particulier autre (autre sol non humide)</p>




LOT	ID_SONDAGE	ID_HABITAT	DATE	OPÉRATEURS
1	SLB_SP_1388	SLB_HABNZH_0792	20240327	Hugo CAMPET ; Lucas RACINE
METEO	COMMUNE	DEPARTEMENT	COORDONNEES GPS (EPSG : 4326)	
NUAGEUX	SAINTE-LEGER-DE-BALSON	33	44,39664212 ; -0,43164538	

UCS (RRP)	62
-----------	----

HORIZON	PROFONDEUR (cm)	TEXTURE	COULEUR	TRAITS	COMMENTAIRE
HZ1	0-10	S	Gris-noir	Absence de trait	
HZ2	10-60	S	Gris	Absence de trait	
HZ3	60-70	S	Noir	Absence de trait	Bp induré
HZ4					
HZ5					
HZ6					

CAUSE DE L'ARRÊT	RÉSULTAT	CLASSE GEPPA	NAPPE (cm)	CAS PARTICULIER
Horizon BP induré atteint	Non humide	autre	-	-

PHOTOS

CONTEXTE	APRÈS SONDAGE
	
PROFIL DU SONDAGE	
	
<p>TEXTURES :</p> <p>A : Argileuse / L : Limoneuse / S : Sableux</p> <p>AL : Argilo-limoneuse / AS : Argilo-sableux</p> <p>LA : Limono-argileuse / LS : Limono-sableux</p> <p>SA : Sablo-argileux / SL : Sablo-limoneux</p> <p>SAL : Sablo-argilo-limoneux / ALS : Argilo-limono-sableux</p> <p>LSA : Limono-sablo-argileux / LAS : Limono-argilo-sableux</p>	<p>Classes GEPPA : IVd</p> <p>Va / Vb / Vc / Vd</p> <p>Vic / Vid</p> <p>Ha / Hb</p> <p>cas particulier autre (autre sol non humide)</p>

LOT	ID_SONDAGE	ID_HABITAT	DATE	OPÉRATEURS
1	SLB_SP_1389	SLB_HABNZH_0792	20240327	Hugo CAMPET ; Lucas RACINE
METEO	COMMUNE	DEPARTEMENT	COORDONNEES GPS (EPSG : 4326)	
NUAGEUX	SAINTE-LEGER-DE-BALSON	33	44,39567083 ; -0,43130046	

UCS (RRP)	62
-----------	----

HORIZON	PROFONDEUR (cm)	TEXTURE	COULEUR	TRAITS	COMMENTAIRE
HZ1	0-30	S	Noir	Absence de trait	
HZ2	30-80	S	Gris clair	Absence de trait	
HZ3					
HZ4					
HZ5					
HZ6					

CAUSE DE L'ARRÊT	RÉSULTAT	CLASSE GEPPA	NAPPE (cm)	CAS PARTICULIER
Nappe atteinte	Non humide	autre	70	-

PODZOSOL MEUBLE

PHOTOS	
CONTEXTE	APRÈS SONDAGE
PROFIL DU SONDAGE	
<p><b>TEXTURES :</b></p> <ul style="list-style-type: none"> <li>A : Argileuse / L : Limoneuse / S : Sableux</li> <li>AL : Argilo-limoneuse / AS : Argilo-sableux</li> <li>LA : Limono-argileuse / LS : Limono-sableux</li> <li>SA : Sablo-argileux / SL : Sablo-limoneux</li> <li>SAL : Sablo-argilo-limoneux / ALS : Argilo-limono-sableux</li> <li>LSA : Limono-sablo-argileux / LAS : Limono-argilo-sableux</li> </ul>	<p><b>Classes GEPPA :</b> IVd</p> <p>Va / Vb / Vc / Vd</p> <p>Vic / Vid</p> <p>Ha / Hb</p> <p>cas particulier autre (autre sol non humide)</p>

LOT	ID_SONDAGE	ID_HABITAT	DATE	OPÉRATEURS
1	SLB_SP_1390	SLB_HABNZH_0792	20240326	Lionel SAVIGNAN ; Lucas RACINE
METEO	COMMUNE	DEPARTEMENT	COORDONNEES GPS (EPSG : 4326)	
PLUIE	SAINTE-LEGER-DE-BALSON	33	44,39822441 ; -0,43065047	

UCS (RRP)	62
-----------	----

HORIZON	PROFONDEUR (cm)	TEXTURE	COULEUR	TRAITS	COMMENTAIRE
HZ1	0-45	S	Noir	Absence de trait	
HZ2	45-80	S	Gris clair	Absence de trait	
HZ3	80-85	S	Brun-rouille	Absence de trait	bp induré
HZ4					
HZ5					
HZ6					

CAUSE DE L'ARRÊT	RÉSULTAT	CLASSE GEPPA	NAPPE (cm)	CAS PARTICULIER
Horizon BP induré atteint	Non humide	autre	-	-

PODZOSOL DURIQUE

PHOTOS	
CONTEXTE	APRÈS SONDAGE
PROFIL DU SONDAGE	
<p><b>TEXTURES :</b></p> <ul style="list-style-type: none"> <li>A : Argileuse / L : Limoneuse / S : Sableux</li> <li>AL : Argilo-limoneuse / AS : Argilo-sableux</li> <li>LA : Limono-argileuse / LS : Limono-sableux</li> <li>SA : Sablo-argileux / SL : Sablo-limoneux</li> <li>SAL : Sablo-argilo-limoneux / ALS : Argilo-limono-sableux</li> <li>LSA : Limono-sablo-argileux / LAS : Limono-argilo-sableux</li> </ul>	<p><b>Classes GEPPA :</b> IVd</p> <p>Va / Vb / Vc / Vd</p> <p>Vic / Vid</p> <p>Ha / Hb</p> <p>cas particulier autre (autre sol non humide)</p>

LOT	ID_SONDAGE	ID_HABITAT	DATE	OPÉRATEURS
1	SLB_SP_1391	SLB_HABNZH_0792	20240326	Lionel SAVIGNAN ; Lucas RACINE
METEO	COMMUNE	DEPARTEMENT	COORDONNEES GPS (EPSG : 4326)	
PLUIE	SAINTE-LEGER-DE-BALSON	33	44,40012134 ; -0,42897237	

UCS (RRP)	62
-----------	----



HORIZON	PROFONDEUR (cm)	TEXTURE	COULEUR	TRAITS	COMMENTAIRE
HZ1	0-50	S	Noir	Absence de trait	
HZ2	50-70	S	Brun-rouille	Absence de trait	bp meuble
HZ3	70-80	S	Beige	Absence de trait	
HZ4					
HZ5					
HZ6					

CAUSE DE L'ARRÊT	RÉSULTAT	CLASSE GEPPA	NAPPE (cm)	CAS PARTICULIER
Profondeur suffisante atteinte	Non conclusif	cas particulier	-	PODZOSOL



Rattachement au sondage non humide SLB\_SP\_1392

PODZOSOL HUMIQUE

PHOTOS

CONTEXTE	APRÈS SONDAGE
	

PROFIL DU SONDAGE

	
---	---

<p>TEXTURES :</p> <p>A : Argileuse / L : Limoneuse / S : Sableux</p> <p>AL : Argilo-limoneuse / AS : Argilo-sableux</p> <p>LA : Limono-argileuse / LS : Limono-sableux</p> <p>SA : Sablo-argileux / SL : Sablo-limoneux</p> <p>SAL : Sablo-argilo-limoneux / ALS : Argilo-limono-sableux</p> <p>LSA : Limono-sablo-argileux / LAS : Limono-argilo-sableux</p>	<p>Classes GEPPA : IVd</p> <p>Va / Vb / Vc / Vd</p> <p>Vic / Vid</p> <p>Ha / Hb</p> <p>cas particulier</p> <p>autre (autre sol non humide)</p>
---	--



LOT	ID_SONDAGE	ID_HABITAT	DATE	OPÉRATEURS
1	SLB_SP_1392	SLB_HABNZH_0792	20240326	Lionel SAVIGNAN ; Lucas RACINE
METEO	COMMUNE	DEPARTEMENT	COORDONNEES GPS (EPSG : 4326)	
PLUIE	SAINTE-LEGER-DE-BALSON	33	44,40012134 ; -0,42897237	

UCS (RRP)	62
-----------	----

HORIZON	PROFONDEUR (cm)	TEXTURE	COULEUR	TRAITS	COMMENTAIRE
HZ1	0-20	S	Gris beige	Absence de trait	
HZ2	20-60	S	Blanc	Absence de trait	
HZ3	60-65	S	Brun-rouille	Absence de trait	bp induré
HZ4					
HZ5					
HZ6					

CAUSE DE L'ARRÊT	RÉSULTAT	CLASSE GEPPA	NAPPE (cm)	CAS PARTICULIER
Horizon BP induré atteint	Non humide	autre	-	-

PHOTOS

CONTEXTE	APRÈS SONDAGE
	

PROFIL DU SONDAGE

	
---	---

<p>TEXTURES :</p> <p>A : Argileuse / L : Limoneuse / S : Sableux</p> <p>AL : Argilo-limoneuse / AS : Argilo-sableux</p> <p>LA : Limono-argileuse / LS : Limono-sableux</p> <p>SA : Sablo-argileux / SL : Sablo-limoneux</p> <p>SAL : Sablo-argilo-limoneux / ALS : Argilo-limono-sableux</p> <p>LSA : Limono-sablo-argileux / LAS : Limono-argilo-sableux</p>	<p>Classes GEPPA : IVd</p> <p>Va / Vb / Vc / Vd</p> <p>Vic / Vid</p> <p>Ha / Hb</p> <p>cas particulier</p> <p>autre (autre sol non humide)</p>
---	--


LOT	ID_SONDAGE	ID_HABITAT	DATE	OPÉRATEURS
1	SLB_SP_1393	SLB_HABNZH_0792	20240326	Lionel SAVIGNAN ; Lucas RACINE
METEO	COMMUNE	DEPARTEMENT	COORDONNEES GPS (EPSG : 4326)	
PLUIE	SAINTE-LEGER-DE-BALSON	33	44,39948923 ; -0,42880075	

UCS (RRP)	62
-----------	----

HORIZON	PROFONDEUR (cm)	TEXTURE	COULEUR	TRAITS	COMMENTAIRE
HZ1	0-50	S	Gris-noir	Absence de trait	
HZ2	50-100	S	Gris clair	Absence de trait	
HZ3	100-110	S	Brun-rouille	Absence de trait	bp induré
HZ4					
HZ5					
HZ6					

CAUSE DE L'ARRÊT	RÉSULTAT	CLASSE GEPPA	NAPPE (cm)	CAS PARTICULIER
Horizon BP induré atteint	Non humide	autre	-	-

PODZOSOL DURIQUE



<p>TEXTURES :</p> <p>A : Argileuse / L : Limoneuse / S : Sableux</p> <p>AL : Argilo-limoneuse / AS : Argilo-sableux</p> <p>LA : Limono-argileuse / LS : Limono-sableux</p> <p>SA : Sablo-argileux / SL : Sablo-limoneux</p> <p>SAL : Sablo-argilo-limoneux / ALS : Argilo-limono-sableux</p> <p>LSA : Limono-sablo-argileux / LAS : Limono-argilo-sableux</p>	<p>Classes GEPPA : IVd</p> <p>Va / Vb / Vc / Vd</p> <p>Vic / Vid</p> <p>Ha / Hb</p>	<p>cas particulier</p> <p>autre (autre sol non humide)</p>
---	---	--


LOT	ID_SONDAGE	ID_HABITAT	DATE	OPÉRATEURS
1	SLB_SP_1394	SLB_HABNZH_0799	20240326	Lionel SAVIGNAN ; Lucas RACINE
METEO	COMMUNE	DEPARTEMENT	COORDONNEES GPS (EPSG : 4326)	
PLUIE	SAINTE-LEGER-DE-BALSON	33	44,40055429 ; -0,42837589	

UCS (RRP)	62
-----------	----

HORIZON	PROFONDEUR (cm)	TEXTURE	COULEUR	TRAITS	COMMENTAIRE
HZ1	0-20	S	Gris-noir	Absence de trait	
HZ2	20-60	S	Gris clair	Absence de trait	
HZ3	60-70	S	Brun-rouille	Absence de trait	bp meuble
HZ4					
HZ5					
HZ6					

CAUSE DE L'ARRÊT	RÉSULTAT	CLASSE GEPPA	NAPPE (cm)	CAS PARTICULIER
Profondeur suffisante atteinte	Non humide	autre	-	-

PODZOSOL MEUBLE



<p>TEXTURES :</p> <p>A : Argileuse / L : Limoneuse / S : Sableux</p> <p>AL : Argilo-limoneuse / AS : Argilo-sableux</p> <p>LA : Limono-argileuse / LS : Limono-sableux</p> <p>SA : Sablo-argileux / SL : Sablo-limoneux</p> <p>SAL : Sablo-argilo-limoneux / ALS : Argilo-limono-sableux</p> <p>LSA : Limono-sablo-argileux / LAS : Limono-argilo-sableux</p>	<p>Classes GEPPA : IVd</p> <p>Va / Vb / Vc / Vd</p> <p>Vic / Vid</p> <p>Ha / Hb</p>	<p>cas particulier</p> <p>autre (autre sol non humide)</p>
---	---	--

LOT	ID_SONDAGE	ID_HABITAT	DATE	OPÉRATEURS
1	SLB_SP_1395	SLB_HABNZH_0799	20240326	Lionel SAVIGNAN ; Lucas RACINE
METEO	COMMUNE	DEPARTEMENT	COORDONNEES GPS (EPSG : 4326)	
PLUIE	SAINTE-LEGER-DE-BALSON	33	44,39992772 ; -0,4281693	

UCS (RRP)	62
-----------	----

HORIZON	PROFONDEUR (cm)	TEXTURE	COULEUR	TRAITS	COMMENTAIRE
HZ1	0-30	S	Gris-noir	Absence de trait	
HZ2	30-80	S	Gris clair	Absence de trait	
HZ3	80-90	S	Brun-rouille	Absence de trait	bp induré
HZ4					
HZ5					
HZ6					

CAUSE DE L'ARRÊT	RÉSULTAT	CLASSE GEPPA	NAPPE (cm)	CAS PARTICULIER
Horizon BP induré atteint	Non humide	autre	-	-

PODZOSOL DURIQUE



<p><b>TEXTURES :</b></p> <p>A : Argileuse / L : Limoneuse / S : Sableux</p> <p>AL : Argilo-limoneuse / AS : Argilo-sableux</p> <p>LA : Limono-argileuse / LS : Limono-sableux</p> <p>SA : Sablo-argileux / SL : Sablo-limoneux</p> <p>SAL : Sablo-argilo-limoneux / ALS : Argilo-limono-sableux</p> <p>LSA : Limono-sablo-argileux / LAS : Limono-argilo-sableux</p>	<p><b>Classes GEPPA :</b> IVd</p> <p>Va / Vb / Vc / Vd</p> <p>Vic / Vid</p> <p>Ha / Hb</p>	<p>cas particulier</p> <p>autre (autre sol non humide)</p>
--	--	--


LOT	ID_SONDAGE	ID_HABITAT	DATE	OPÉRATEURS
1	SLB_SP_1396	SLB_HABNZH_0799	20240326	Lionel SAVIGNAN ; Lucas RACINE
METEO	COMMUNE	DEPARTEMENT	COORDONNEES GPS (EPSG : 4326)	
PLUIE	SAINTE-LEGER-DE-BALSON	33	44,39966946 ; -0,42855024	

UCS (RRP)	62
-----------	----

HORIZON	PROFONDEUR (cm)	TEXTURE	COULEUR	TRAITS	COMMENTAIRE
HZ1	0-20	S	Noir	Absence de trait	
HZ2	20-70	S	Gris clair	Absence de trait	
HZ3	70-75	S	Brun-rouille	Absence de trait	bp induré
HZ4					
HZ5					
HZ6					

CAUSE DE L'ARRÊT	RÉSULTAT	CLASSE GEPPA	NAPPE (cm)	CAS PARTICULIER
Horizon BP induré atteint	Non humide	autre	-	-

PODZOSOL DURIQUE



<p><b>TEXTURES :</b></p> <p>A : Argileuse / L : Limoneuse / S : Sableux</p> <p>AL : Argilo-limoneuse / AS : Argilo-sableux</p> <p>LA : Limono-argileuse / LS : Limono-sableux</p> <p>SA : Sablo-argileux / SL : Sablo-limoneux</p> <p>SAL : Sablo-argilo-limoneux / ALS : Argilo-limono-sableux</p> <p>LSA : Limono-sablo-argileux / LAS : Limono-argilo-sableux</p>	<p><b>Classes GEPPA :</b> IVd</p> <p>Va / Vb / Vc / Vd</p> <p>Vic / Vid</p> <p>Ha / Hb</p>	<p>cas particulier</p> <p>autre (autre sol non humide)</p>
--	--	--


LOT	ID_SONDAGE	ID_HABITAT	DATE	OPÉRATEURS
1	SLB_SP_1397	SLB_HABNZH_1054	20240326	Lionel SAVIGNAN ; Lucas RACINE
METEO	COMMUNE	DEPARTEMENT	COORDONNEES GPS (EPSG : 4326)	
PLUIE	SAINTE-LEGER-DE-BALSON	33	44,39922167 ; -0,42890708	

UCS (RRP)	62
-----------	----

HORIZON	PROFONDEUR (cm)	TEXTURE	COULEUR	TRAITS	COMMENTAIRE
HZ1	0-40	S	Gris	Absence de trait	
HZ2	40-70	S	Gris beige	Absence de trait	
HZ3	70-75	S	Brun-rouille	Absence de trait	bp induré
HZ4					
HZ5					
HZ6					

CAUSE DE L'ARRÊT	RÉSULTAT	CLASSE GEPPA	NAPPE (cm)	CAS PARTICULIER
Horizon BP induré atteint	Non humide	autre	-	-

PODZOSOL DURIQUE



<p>TEXTURES :</p> <p>A : Argileuse / L : Limoneuse / S : Sableux</p> <p>AL : Argilo-limoneuse / AS : Argilo-sableux</p> <p>LA : Limono-argileuse / LS : Limono-sableux</p> <p>SA : Sablo-argileux / SL : Sablo-limoneux</p> <p>SAL : Sablo-argilo-limoneux / ALS : Argilo-limono-sableux</p> <p>LSA : Limono-sablo-argileux / LAS : Limono-argilo-sableux</p>	<p>Classes GEPPA : IVd</p> <p>Va / Vb / Vc / Vd</p> <p>Vic / Vid</p> <p>Ha / Hb</p>	<p>cas particulier</p> <p>autre (autre sol non humide)</p>
---	---	--


LOT	ID_SONDAGE	ID_HABITAT	DATE	OPÉRATEURS
1	SLB_SP_1398	SLB_HABNZH_1054	20240326	Lionel SAVIGNAN ; Lucas RACINE
METEO	COMMUNE	DEPARTEMENT	COORDONNEES GPS (EPSG : 4326)	
PLUIE	SAINTE-LEGER-DE-BALSON	33	44,39899403 ; -0,42924309	

UCS (RRP)	62
-----------	----

HORIZON	PROFONDEUR (cm)	TEXTURE	COULEUR	TRAITS	COMMENTAIRE
HZ1	0-45	S	Noir	Absence de trait	
HZ2	45-60	S	Gris clair	Absence de trait	
HZ3	60-70	S	Noir	Absence de trait	BP induré
HZ4					
HZ5					
HZ6					

CAUSE DE L'ARRÊT	RÉSULTAT	CLASSE GEPPA	NAPPE (cm)	CAS PARTICULIER
Horizon BP induré atteint	Non humide	autre	-	-

PODZOSOL DURIQUE



<p>TEXTURES :</p> <p>A : Argileuse / L : Limoneuse / S : Sableux</p> <p>AL : Argilo-limoneuse / AS : Argilo-sableux</p> <p>LA : Limono-argileuse / LS : Limono-sableux</p> <p>SA : Sablo-argileux / SL : Sablo-limoneux</p> <p>SAL : Sablo-argilo-limoneux / ALS : Argilo-limono-sableux</p> <p>LSA : Limono-sablo-argileux / LAS : Limono-argilo-sableux</p>	<p>Classes GEPPA : IVd</p> <p>Va / Vb / Vc / Vd</p> <p>Vic / Vid</p> <p>Ha / Hb</p>	<p>cas particulier</p> <p>autre (autre sol non humide)</p>
---	---	--

LOT	ID_SONDAGE	ID_HABITAT	DATE	OPÉRATEURS
1	SLB_SP_1399	SLB_HABNZH_0797	20240326	Lionel SAVIGNAN ; Lucas RACINE
METEO	COMMUNE	DEPARTEMENT	COORDONNEES GPS (EPSG : 4326)	
PLUIE	SAINT-LEGER-DE-BALSON	33	44,39879288 ; -0,4292937	



UCS (RRP)	62
-----------	----

HORIZON	PROFONDEUR (cm)	TEXTURE	COULEUR	TRAITS	COMMENTAIRE
HZ1	0-45	S	Gris-noir	Absence de trait	
HZ2	45-60	S	Gris clair	Absence de trait	
HZ3	60-65	S	Brun-rouille	Absence de trait	bp induré
HZ4					
HZ5					
HZ6					



CAUSE DE L'ARRÊT	RÉSULTAT	CLASSE GEPPA	NAPPE (cm)	CAS PARTICULIER
Horizon BP induré atteint	Non humide	autre	-	-

PODZOSOL DURIQUE

PHOTOS

CONTEXTE	APRÈS SONDAGE
	

PROFIL DU SONDAGE

	
---	---

TEXTURES :  
A : Argileuse / L : Limoneuse / S : Sableux  
AL : Argilo-limoneuse / AS : Argilo-sableux  
LA : Limono-argileuse / LS : Limono-sableux  
SA : Sablo-argileux / SL : Sablo-limoneux  
SAL : Sablo-argilo-limoneux / ALS : Argilo-limono-sableux  
LSA : Limono-sablo-argileux / LAS : Limono-argilo-sableux

Classes GEPPA : IVd  
Va / Vb / Vc / Vd  
Vtc / Vid  
Ha / Hb

cas particulier  
autre (autre sol non humide)

LOT	ID_SONDAGE	ID_HABITAT	DATE	OPÉRATEURS
1	SLB_SP_1400	SLB_HABNZH_0798	20240326	Lionel SAVIGNAN ; Lucas RACINE
METEO	COMMUNE	DEPARTEMENT	COORDONNEES GPS (EPSG : 4326)	
PLUIE	SAINT-LEGER-DE-BALSON	33	44,3987419 ; -0,4295465	



UCS (RRP)	62
-----------	----

HORIZON	PROFONDEUR (cm)	TEXTURE	COULEUR	TRAITS	COMMENTAIRE
HZ1	0-30	S	Gris-noir	Absence de trait	
HZ2	30-80	S	Gris clair	Absence de trait	
HZ3	80-100	S	Brun-rouille	Absence de trait	bp meuble
HZ4					
HZ5					
HZ6					



CAUSE DE L'ARRÊT	RÉSULTAT	CLASSE GEPPA	NAPPE (cm)	CAS PARTICULIER
Profondeur suffisante atteinte	Non humide	autre	-	-

PODZOSOL MEUBLE

PHOTOS

CONTEXTE	APRÈS SONDAGE
	

PROFIL DU SONDAGE

	
---	---

TEXTURES :  
A : Argileuse / L : Limoneuse / S : Sableux  
AL : Argilo-limoneuse / AS : Argilo-sableux  
LA : Limono-argileuse / LS : Limono-sableux  
SA : Sablo-argileux / SL : Sablo-limoneux  
SAL : Sablo-argilo-limoneux / ALS : Argilo-limono-sableux  
LSA : Limono-sablo-argileux / LAS : Limono-argilo-sableux

Classes GEPPA : IVd  
Va / Vb / Vc / Vd  
Vtc / Vid  
Ha / Hb

cas particulier  
autre (autre sol non humide)





LOT	ID_SONDAGE	ID_HABITAT	DATE	OPÉRATEURS
1	SLB_SP_1401	SLB_HABNZH_0798	20240327	Paul BAJOLLE ; Yanis CHOUAT
METEO	COMMUNE	DEPARTEMENT	COORDONNEES GPS (EPSG : 4326)	
SOLEIL	SAINT-LEGER-DE-BALSON	33	44,39805321 ; -0,42965266	

UCS (RRP)	62
-----------	----

HORIZON	PROFONDEUR (cm)	TEXTURE	COULEUR	TRAITS	COMMENTAIRE
HZ1	0-40	S	Gris-noir	Absence de trait	
HZ2	40-70	S	Gris cendreur	Absence de trait	
HZ3	70-75	S	Brun-noir	Absence de trait	alios induré
HZ4					
HZ5					
HZ6					

CAUSE DE L'ARRÊT	RÉSULTAT	CLASSE GEPPA	NAPPE (cm)	CAS PARTICULIER
Horizon BP induré atteint	Non humide	autre	-	-

PODZOSOL DURIQUE

PHOTOS	
CONTEXTE	APRÈS SONDAGE
	
PROFIL DU SONDAGE	
	
<p><b>TEXTURES :</b></p> <p>A : Argileuse / L : Limoneuse / S : Sableux</p> <p>AL : Argilo-limoneuse / AS : Argilo-sableux</p> <p>LA : Limono-argileuse / LS : Limono-sableux</p> <p>SA : Sablo-argileux / SL : Sablo-limoneux</p> <p>SAL : Sablo-argilo-limoneux / ALS : Argilo-limono-sableux</p> <p>LSA : Limono-sablo-argileux / LAS : Limono-argilo-sableux</p>	<p><b>Classes GEPPA :</b> IVd</p> <p>Va / Vb / Vc / Vd</p> <p>Vlc / Vld</p> <p>Ha / Hb</p> <p>cas particulier autre (autre sol non humide)</p>





LOT	ID_SONDAGE	ID_HABITAT	DATE	OPÉRATEURS
1	SLB_SP_1402	SLB_HABNZH_0798	20240327	Paul BAJOLLE ; Yanis CHOUAT
METEO	COMMUNE	DEPARTEMENT	COORDONNEES GPS (EPSG : 4326)	
SOLEIL	SAINT-LEGER-DE-BALSON	33	44,39791385 ; -0,43076418	

UCS (RRP)	62
-----------	----

HORIZON	PROFONDEUR (cm)	TEXTURE	COULEUR	TRAITS	COMMENTAIRE
HZ1	0-40	S	Gris-noir	Absence de trait	
HZ2	40-70	S	Gris cendreur	Absence de trait	
HZ3	70-75	S	Brun-noir	Absence de trait	alios induré
HZ4					
HZ5					
HZ6					

CAUSE DE L'ARRÊT	RÉSULTAT	CLASSE GEPPA	NAPPE (cm)	CAS PARTICULIER
Horizon BP induré atteint	Non humide	autre	-	-

PODZOSOL DURIQUE

PHOTOS	
CONTEXTE	APRÈS SONDAGE
	
PROFIL DU SONDAGE	
	
<p><b>TEXTURES :</b></p> <p>A : Argileuse / L : Limoneuse / S : Sableux</p> <p>AL : Argilo-limoneuse / AS : Argilo-sableux</p> <p>LA : Limono-argileuse / LS : Limono-sableux</p> <p>SA : Sablo-argileux / SL : Sablo-limoneux</p> <p>SAL : Sablo-argilo-limoneux / ALS : Argilo-limono-sableux</p> <p>LSA : Limono-sablo-argileux / LAS : Limono-argilo-sableux</p>	<p><b>Classes GEPPA :</b> IVd</p> <p>Va / Vb / Vc / Vd</p> <p>Vlc / Vld</p> <p>Ha / Hb</p> <p>cas particulier autre (autre sol non humide)</p>


LOT	ID_SONDAGE	ID_HABITAT	DATE	OPÉRATEURS
1	SLB_SP_1403	SLB_HABNZH_0797	20240327	Paul BAJOLLE ; Yanis CHOUAT
METEO	COMMUNE	DEPARTEMENT	COORDONNEES GPS (EPSG : 4326)	
SOLEIL	SAINTE-LEGER-DE-BALSON	33	44,39771892 ; -0,43080359	

UCS (RRP)	62
-----------	----

HORIZON	PROFONDEUR (cm)	TEXTURE	COULEUR	TRAITS	COMMENTAIRE
HZ1	0-40	S	Gris-noir	Absence de trait	
HZ2	40-90	S	Gris cendreur	Absence de trait	
HZ3	90-95	S	Brun-noir	Absence de trait	alios induré
HZ4					
HZ5					
HZ6					

CAUSE DE L'ARRÊT	RÉSULTAT	CLASSE GEPPA	NAPPE (cm)	CAS PARTICULIER
Horizon BP induré atteint	Non humide	autre	-	-

PODZOSOL DURIQUE

PHOTOS	
CONTEXTE	APRÈS SONDAGE
	
PROFIL DU SONDAGE	
	
<p><b>TEXTURES :</b></p> <p>A : Argileuse / L : Limoneuse / S : Sableux</p> <p>AL : Argilo-limoneuse / AS : Argilo-sableux</p> <p>LA : Limono-argileuse / LS : Limono-sableux</p> <p>SA : Sablo-argileux / SL : Sablo-limoneux</p> <p>SAL : Sablo-argilo-limoneux / ALS : Argilo-limono-sableux</p> <p>LSA : Limono-sablo-argileux / LAS : Limono-argilo-sableux</p>	<p><b>Classes GEPPA :</b> IVd</p> <p>Va / Vb / Vc / Vd</p> <p>Vic / Vid</p> <p>Ha / Hb</p> <p>cas particulier autre (autre sol non humide)</p>





LOT	ID_SONDAGE	ID_HABITAT	DATE	OPÉRATEURS
1	SLB_SP_1404	SLB_HABNZH_0797	20240327	Paul BAJOLLE ; Yanis CHOUAT
METEO	COMMUNE	DEPARTEMENT	COORDONNEES GPS (EPSG : 4326)	
SOLEIL	SAINTE-LEGER-DE-BALSON	33	44,3976814 ; -0,42945719	

UCS (RRP)	62
-----------	----

HORIZON	PROFONDEUR (cm)	TEXTURE	COULEUR	TRAITS	COMMENTAIRE
HZ1	0-40	S	Gris-noir	Absence de trait	
HZ2	40-90	S	Gris cendreur	Absence de trait	
HZ3	90-95	S	Brun-noir	Absence de trait	alios induré
HZ4					
HZ5					
HZ6					

CAUSE DE L'ARRÊT	RÉSULTAT	CLASSE GEPPA	NAPPE (cm)	CAS PARTICULIER
Horizon BP induré atteint	Non humide	autre	-	-

PODZOSOL DURIQUE

PHOTOS	
CONTEXTE	APRÈS SONDAGE
	
PROFIL DU SONDAGE	
	
<p><b>TEXTURES :</b></p> <p>A : Argileuse / L : Limoneuse / S : Sableux</p> <p>AL : Argilo-limoneuse / AS : Argilo-sableux</p> <p>LA : Limono-argileuse / LS : Limono-sableux</p> <p>SA : Sablo-argileux / SL : Sablo-limoneux</p> <p>SAL : Sablo-argilo-limoneux / ALS : Argilo-limono-sableux</p> <p>LSA : Limono-sablo-argileux / LAS : Limono-argilo-sableux</p>	<p><b>Classes GEPPA :</b> IVd</p> <p>Va / Vb / Vc / Vd</p> <p>Vic / Vid</p> <p>Ha / Hb</p> <p>cas particulier autre (autre sol non humide)</p>





LOT	ID_SONDAGE	ID_HABITAT	DATE	OPÉRATEURS
1	SLB_SP_1405	SLB_HABNZH_0793	20240327	Paul BAJOLLE ; Yanis CHOUAT
METEO	COMMUNE	DEPARTEMENT	COORDONNEES GPS (EPSG : 4326)	
SOLEIL	SAINTE-LEGER-DE-BALSON	33	44,39748317 ; -0,4293476	

UCS (RRP)	62
-----------	----

HORIZON	PROFONDEUR (cm)	TEXTURE	COULEUR	TRAITS	COMMENTAIRE
HZ1	0-30	S	Gris-noir	Absence de trait	
HZ2	30-90	S	Gris cendré	Absence de trait	
HZ3	90-95	S	Brun-noir	Absence de trait	alios induré
HZ4					
HZ5					
HZ6					

CAUSE DE L'ARRÊT	RÉSULTAT	CLASSE GEPPA	NAPPE (cm)	CAS PARTICULIER
Horizon BP induré atteint	Non humide	autre	-	-

PODZOSOL DURIQUE

PHOTOS	
CONTEXTE	APRÈS SONDAGE
	
PROFIL DU SONDAGE	
	
<p><b>TEXTURES :</b></p> <p>A : Argileuse / L : Limoneuse / S : Sableux</p> <p>AL : Argilo-limoneuse / AS : Argilo-sableux</p> <p>LA : Limono-argileuse / LS : Limono-sableux</p> <p>SA : Sablo-argileux / SL : Sablo-limoneux</p> <p>SAL : Sablo-argilo-limoneux / ALS : Argilo-limono-sableux</p> <p>LSA : Limono-sablo-argileux / LAS : Limono-argilo-sableux</p>	<p><b>Classes GEPPA :</b> IVd</p> <p>Va / Vb / Vc / Vd</p> <p>Vic / Vid</p> <p>Ha / Hb</p> <p>cas particulier autre (autre sol non humide)</p>





LOT	ID_SONDAGE	ID_HABITAT	DATE	OPÉRATEURS
1	SLB_SP_1406	SLB_HABNZH_0793	20240327	Paul BAJOLLE ; Yanis CHOUAT
METEO	COMMUNE	DEPARTEMENT	COORDONNEES GPS (EPSG : 4326)	
SOLEIL	SAINTE-LEGER-DE-BALSON	33	44,39751435 ; -0,4307152	

UCS (RRP)	62
-----------	----

HORIZON	PROFONDEUR (cm)	TEXTURE	COULEUR	TRAITS	COMMENTAIRE
HZ1	0-40	S	Gris-noir	Absence de trait	
HZ2	40-80	S	Gris cendré	Absence de trait	
HZ3	80-85	S	Brun-noir	Absence de trait	alios induré
HZ4					
HZ5					
HZ6					

CAUSE DE L'ARRÊT	RÉSULTAT	CLASSE GEPPA	NAPPE (cm)	CAS PARTICULIER
Horizon BP induré atteint	Non humide	autre	-	-

PODZOSOL DURIQUE

PHOTOS	
CONTEXTE	APRÈS SONDAGE
	
PROFIL DU SONDAGE	
	
<p><b>TEXTURES :</b></p> <p>A : Argileuse / L : Limoneuse / S : Sableux</p> <p>AL : Argilo-limoneuse / AS : Argilo-sableux</p> <p>LA : Limono-argileuse / LS : Limono-sableux</p> <p>SA : Sablo-argileux / SL : Sablo-limoneux</p> <p>SAL : Sablo-argilo-limoneux / ALS : Argilo-limono-sableux</p> <p>LSA : Limono-sablo-argileux / LAS : Limono-argilo-sableux</p>	<p><b>Classes GEPPA :</b> IVd</p> <p>Va / Vb / Vc / Vd</p> <p>Vic / Vid</p> <p>Ha / Hb</p> <p>cas particulier autre (autre sol non humide)</p>

LOT	ID_SONDAGE	ID_HABITAT	DATE	OPÉRATEURS
1	SLB_SP_1407	SLB_HABNZH_0793	20240327	Hugo CAMPET ; Lucas RACINE
METEO	COMMUNE	DEPARTEMENT	COORDONNEES GPS (EPSG : 4326)	
NUAGEUX	SAINTE-LEGER-DE-BALSON	33	44,3970209159162 ; -0,430871757942729	

UCS (RRP)	62
-----------	----

HORIZON	PROFONDEUR (cm)	TEXTURE	COULEUR	TRAITS	COMMENTAIRE
HZ1	0-40	S	Noir	Absence de trait	
HZ2	40-110	S	Gris clair	Absence de trait	
HZ3					
HZ2					
HZ5					
HZ6					

CAUSE DE L'ARRÊT	RÉSULTAT	CLASSE GEPPA	NAPPE (cm)	CAS PARTICULIER
Trop fluant ou boulant	Non humide	autre	110	-

PHOTOS	
CONTEXTE	APRÈS SONDAGE
PROFIL DU SONDAGE	
<b>TEXTURES :</b> A : Argileuse / L : Limoneuse / S : Sableux AL : Argilo-limoneuse / AS : Argilo-sableux LA : Limono-argileuse / LS : Limono-sableux SA : Sablo-argileux / SL : Sablo-limoneux SAL : Sablo-argilo-limoneux / ALS : Argilo-limono-sableux LSA : Limono-sablo-argileux / LAS : Limono-argilo-sableux	<b>Classes GEPPA :</b> IVd Va / Vb / Vc / Vd Vlc / Vld Ha / Hb cas particulier autre (autre sol non humide)

LOT	ID_SONDAGE	ID_HABITAT	DATE	OPÉRATEURS
1	SLB_SP_1408	SLB_HABNZH_0793	20240327	Hugo CAMPET ; Lucas RACINE
METEO	COMMUNE	DEPARTEMENT	COORDONNEES GPS (EPSG : 4326)	
NUAGEUX	SAINTE-LEGER-DE-BALSON	33	44,3969796066251 ; -0,429306987416485	

UCS (RRP)	62
-----------	----

HORIZON	PROFONDEUR (cm)	TEXTURE	COULEUR	TRAITS	COMMENTAIRE
HZ1	0-60	S	Noir	Absence de trait	
HZ2	60-110	S	Gris clair	Absence de trait	
HZ3					
HZ2					
HZ5					
HZ6					

CAUSE DE L'ARRÊT	RÉSULTAT	CLASSE GEPPA	NAPPE (cm)	CAS PARTICULIER
Trop fluant ou boulant	Non humide	autre	110	-

PHOTOS	
CONTEXTE	APRÈS SONDAGE
PROFIL DU SONDAGE	
<b>TEXTURES :</b> A : Argileuse / L : Limoneuse / S : Sableux AL : Argilo-limoneuse / AS : Argilo-sableux LA : Limono-argileuse / LS : Limono-sableux SA : Sablo-argileux / SL : Sablo-limoneux SAL : Sablo-argilo-limoneux / ALS : Argilo-limono-sableux LSA : Limono-sablo-argileux / LAS : Limono-argilo-sableux	<b>Classes GEPPA :</b> IVd Va / Vb / Vc / Vd Vlc / Vld Ha / Hb cas particulier autre (autre sol non humide)





LOT	ID_SONDAGE	ID_HABITAT	DATE	OPÉRATEURS
1	SLB_SP_1409	SLB_HABNZH_0793	20240327	Hugo CAMPET ; Lucas RACINE
METEO	COMMUNE	DEPARTEMENT	COORDONNEES GPS (EPSG : 4326)	
NUAGEUX	SAINTE-LEGER-DE-BALSON	33	44,39664146 ; -0,42987692	

UCS (RRP)	62
-----------	----

HORIZON	PROFONDEUR (cm)	TEXTURE	COULEUR	TRAITS	COMMENTAIRE
HZ1	0-10	S	Gris-noir	Absence de trait	
HZ2	10-60	S	Gris clair	Absence de trait	lessivage nappe
HZ3					
HZ4					
HZ5					
HZ6					

CAUSE DE L'ARRÊT	RÉSULTAT	CLASSE GEPPA	NAPPE (cm)	CAS PARTICULIER
Nappe atteinte	Non conclusif	cas particulier	20	PODZOSOL

PODZOSOL HUMIQUE

PHOTOS	
CONTEXTE	APRÈS SONDAGE
	
PROFIL DU SONDAGE	
	
<p><b>TEXTURES :</b></p> <ul style="list-style-type: none"> <li>A : Argileuse / L : Limoneuse / S : Sableux</li> <li>AL : Argilo-limoneuse / AS : Argilo-sableux</li> <li>LA : Limono-argileuse / LS : Limono-sableux</li> <li>SA : Sablo-argileux / SL : Sablo-limoneux</li> <li>SAL : Sablo-argilo-limoneux / ALS : Argilo-limono-sableux</li> <li>LSA : Limono-sablo-argileux / LAS : Limono-argilo-sableux</li> </ul>	<p><b>Classes GEPPA :</b> IVd</p> <p>Va / Vb / Vc / Vd Vlc / Vld Ha / Hb</p> <p>cas particulier autre (autre sol non humide)</p>



LOT	ID_SONDAGE	ID_HABITAT	DATE	OPÉRATEURS
1	SLB_SP_1410	SLB_HABNZH_0795	20240327	Hugo CAMPET ; Lucas RACINE
METEO	COMMUNE	DEPARTEMENT	COORDONNEES GPS (EPSG : 4326)	
NUAGEUX	SAINTE-LEGER-DE-BALSON	33	44,39493194 ; -0,42879186	

UCS (RRP)	62
-----------	----

HORIZON	PROFONDEUR (cm)	TEXTURE	COULEUR	TRAITS	COMMENTAIRE
HZ1	0-40	S	Gris-noir	Absence de trait	
HZ2	40-60	S	Brun	Absence de trait	Bp meuble
HZ3					
HZ4					
HZ5					
HZ6					

CAUSE DE L'ARRÊT	RÉSULTAT	CLASSE GEPPA	NAPPE (cm)	CAS PARTICULIER
Nappe atteinte	Non conclusif	cas particulier	30	PODZOSOL

PODZOSOL HUMIQUE

PHOTOS	
CONTEXTE	APRÈS SONDAGE
	
PROFIL DU SONDAGE	
	
<p><b>TEXTURES :</b></p> <ul style="list-style-type: none"> <li>A : Argileuse / L : Limoneuse / S : Sableux</li> <li>AL : Argilo-limoneuse / AS : Argilo-sableux</li> <li>LA : Limono-argileuse / LS : Limono-sableux</li> <li>SA : Sablo-argileux / SL : Sablo-limoneux</li> <li>SAL : Sablo-argilo-limoneux / ALS : Argilo-limono-sableux</li> <li>LSA : Limono-sablo-argileux / LAS : Limono-argilo-sableux</li> </ul>	<p><b>Classes GEPPA :</b> IVd</p> <p>Va / Vb / Vc / Vd Vlc / Vld Ha / Hb</p> <p>cas particulier autre (autre sol non humide)</p>

LOT	ID_SONDAGE	ID_HABITAT	DATE	OPÉRATEURS
1	SLB_SP_1411	SLB_HABNZH_0793	20240327	Hugo CAMPET ; Lucas RACINE
METEO	COMMUNE	DEPARTEMENT	COORDONNEES GPS (EPSG : 4326)	
NUAGEUX	SAINTE-LEGER-DE-BALSON	33	44,39641637 ; -0,42869664	

UCS (RRP)	62
-----------	----

HORIZON	PROFONDEUR (cm)	TEXTURE	COULEUR	TRAITS	COMMENTAIRE
HZ1	0-30	S	Gris-noir	Absence de trait	
HZ2	30-50	S	Gris	Absence de trait	
HZ3					
HZ4					
HZ5					
HZ6					

CAUSE DE L'ARRÊT	RÉSULTAT	CLASSE GEPPA	NAPPE (cm)	CAS PARTICULIER
Trop fluant ou bouillant	Non conclusif	cas particulier	50	PODZOSOL

PODZOSOL HUMIQUE

PHOTOS	
CONTEXTE	APRÈS SONDAGE
	
PROFIL DU SONDAGE	
	
<p><b>TEXTURES :</b></p> <p>A : Argileuse / L : Limoneuse / S : Sableux</p> <p>AL : Argilo-limoneuse / AS : Argilo-sableux</p> <p>LA : Limono-argileuse / LS : Limono-sableux</p> <p>SA : Sablo-argileux / SL : Sablo-limoneux</p> <p>SAL : Sablo-argilo-limoneux / ALS : Argilo-limono-sableux</p> <p>LSA : Limono-sablo-argileux / LAS : Limono-argilo-sableux</p>	<p><b>Classes GEPPA :</b> IVd</p> <p>Va / Vb / Vc / Vd</p> <p>Vic / Vid</p> <p>Ha / Hb</p> <p>cas particulier autre (autre sol non humide)</p>





LOT	ID_SONDAGE	ID_HABITAT	DATE	OPÉRATEURS
1	SLB_SP_1412	SLB_HABNZH_0793	20240327	Hugo CAMPET ; Lucas RACINE
METEO	COMMUNE	DEPARTEMENT	COORDONNEES GPS (EPSG : 4326)	
NUAGEUX	SAINTE-LEGER-DE-BALSON	33	44,39604495 ; -0,43045105	

UCS (RRP)	62
-----------	----

HORIZON	PROFONDEUR (cm)	TEXTURE	COULEUR	TRAITS	COMMENTAIRE
HZ1	0-30	S	Gris-noir	Absence de trait	
HZ2	30-40	S	Brun	Absence de trait	Bp induré
HZ3					
HZ4					
HZ5					
HZ6					

CAUSE DE L'ARRÊT	RÉSULTAT	CLASSE GEPPA	NAPPE (cm)	CAS PARTICULIER
Nappe atteinte	Non conclusif	cas particulier	20	PODZOSOL

PODZOSOL HUMODURIQUE

PHOTOS	
CONTEXTE	APRÈS SONDAGE
	
PROFIL DU SONDAGE	
	
<p><b>TEXTURES :</b></p> <p>A : Argileuse / L : Limoneuse / S : Sableux</p> <p>AL : Argilo-limoneuse / AS : Argilo-sableux</p> <p>LA : Limono-argileuse / LS : Limono-sableux</p> <p>SA : Sablo-argileux / SL : Sablo-limoneux</p> <p>SAL : Sablo-argilo-limoneux / ALS : Argilo-limono-sableux</p> <p>LSA : Limono-sablo-argileux / LAS : Limono-argilo-sableux</p>	<p><b>Classes GEPPA :</b> IVd</p> <p>Va / Vb / Vc / Vd</p> <p>Vic / Vid</p> <p>Ha / Hb</p> <p>cas particulier autre (autre sol non humide)</p>





LOT	ID_SONDAGE	ID_HABITAT	DATE	OPÉRATEURS
1	SLB_SP_1413	SLB_HABNZH_0793	20240327	Hugo CAMPET ; Lucas RACINE
METEO	COMMUNE	DEPARTEMENT	COORDONNEES GPS (EPSG : 4326)	
NUAGEUX	SAINTE-LEGER-DE-BALSON	33	44,39624005 ; -0,42922147	

UCS (RRP)	62
-----------	----

HORIZON	PROFONDEUR (cm)	TEXTURE	COULEUR	TRAITS	COMMENTAIRE
HZ1	0-10	S	Gris-noir	Absence de trait	
HZ2	10-50	S	Gris clair	Absence de trait	
HZ3					
HZ4					
HZ5					
HZ6					

CAUSE DE L'ARRÊT	RÉSULTAT	CLASSE GEPPA	NAPPE (cm)	CAS PARTICULIER
Nappe atteinte	Non conclusif	cas particulier	20	PODZOSOL

PODZOSOL HUMIQUE

PHOTOS	
CONTEXTE	APRÈS SONDAGE
	
PROFIL DU SONDAGE	
	
<p>TEXTURES :</p> <p>A : Argileuse / L : Limoneuse / S : Sableux</p> <p>AL : Argilo-limoneuse / AS : Argilo-sableux</p> <p>LA : Limono-argileuse / LS : Limono-sableux</p> <p>SA : Sablo-argileux / SL : Sablo-limoneux</p> <p>SAL : Sablo-argilo-limoneux / ALS : Argilo-limono-sableux</p> <p>LSA : Limono-sablo-argileux / LAS : Limono-argilo-sableux</p>	<p>Classes GEPPA : IVd</p> <p>Va / Vb / Vc / Vd</p> <p>Vic / Vid</p> <p>Ha / Hb</p> <p>cas particulier</p> <p>autre (autre sol non humide)</p>



LOT	ID_SONDAGE	ID_HABITAT	DATE	OPÉRATEURS
1	SLB_SP_1414	SLB_HABNZH_0793	20240327	Hugo CAMPET ; Lucas RACINE
METEO	COMMUNE	DEPARTEMENT	COORDONNEES GPS (EPSG : 4326)	
NUAGEUX	SAINTE-LEGER-DE-BALSON	33	44,39544503 ; -0,43085256	

UCS (RRP)	62
-----------	----

HORIZON	PROFONDEUR (cm)	TEXTURE	COULEUR	TRAITS	COMMENTAIRE
HZ1	0-30	S	Noir	Absence de trait	
HZ2	30-70	S	Gris clair	Absence de trait	
HZ3					
HZ4					
HZ5					
HZ6					

CAUSE DE L'ARRÊT	RÉSULTAT	CLASSE GEPPA	NAPPE (cm)	CAS PARTICULIER
Trop fluant ou boulant	Non humide	autre	70	-

PODZOSOL MEUBLE





PHOTOS	
CONTEXTE	APRÈS SONDAGE
	
PROFIL DU SONDAGE	
	
<p>TEXTURES :</p> <p>A : Argileuse / L : Limoneuse / S : Sableux</p> <p>AL : Argilo-limoneuse / AS : Argilo-sableux</p> <p>LA : Limono-argileuse / LS : Limono-sableux</p> <p>SA : Sablo-argileux / SL : Sablo-limoneux</p> <p>SAL : Sablo-argilo-limoneux / ALS : Argilo-limono-sableux</p> <p>LSA : Limono-sablo-argileux / LAS : Limono-argilo-sableux</p>	<p>Classes GEPPA : IVd</p> <p>Va / Vb / Vc / Vd</p> <p>Vic / Vid</p> <p>Ha / Hb</p> <p>cas particulier</p> <p>autre (autre sol non humide)</p>

LOT	ID_SONDAGE	ID_HABITAT	DATE	OPÉRATEURS
1	SLB_SP_1415	SLB_HABNZH_0793	20240327	Hugo CAMPET ; Lucas RACINE
METEO	COMMUNE	DEPARTEMENT	COORDONNEES GPS (EPSG : 4326)	
NUAGEUX	SAINTE-LEGER-DE-BALSON	33	44,39562518 ; -0,42964495	

UCS (RRP)	62
-----------	----

HORIZON	PROFONDEUR (cm)	TEXTURE	COULEUR	TRAITS	COMMENTAIRE
HZ1	0-30	S	Noir	Absence de trait	
HZ2	30-60	S	Gris-noir	Absence de trait	
HZ3	60-90	S	Gris clair	Absence de trait	
HZ4					
HZ5					
HZ6					

CAUSE DE L'ARRÊT	RÉSULTAT	CLASSE GEPPA	NAPPE (cm)	CAS PARTICULIER
Nappe atteinte	Non conclusif	cas particulier	50	PODZOSOL

PHOTOS	
CONTEXTE	APRÈS SONDAGE
	
PROFIL DU SONDAGE	
	
<p><b>TEXTURES :</b></p> <p>A : Argileuse / L : Limoneuse / S : Sableux</p> <p>AL : Argilo-limoneuse / AS : Argilo-sableux</p> <p>LA : Limono-argileuse / LS : Limono-sableux</p> <p>SA : Sablo-argileux / SL : Sablo-limoneux</p> <p>SAL : Sablo-argilo-limoneux / ALS : Argilo-limono-sableux</p> <p>LSA : Limono-sablo-argileux / LAS : Limono-argilo-sableux</p>	<p><b>Classes GEPPA :</b> IVd</p> <p>Va / Vb / Vc / Vd</p> <p>Vlc / Vld</p> <p>Ha / Hb</p> <p>cas particulier autre (autre sol non humide)</p>

LOT	ID_SONDAGE	ID_HABITAT	DATE	OPÉRATEURS
1	SLB_SP_1416	SLB_HABNZH_0793	20240327	Hugo CAMPET ; Lucas RACINE
METEO	COMMUNE	DEPARTEMENT	COORDONNEES GPS (EPSG : 4326)	
NUAGEUX	SAINTE-LEGER-DE-BALSON	33	44,39575806 ; -0,42895494	

UCS (RRP)	62
-----------	----

HORIZON	PROFONDEUR (cm)	TEXTURE	COULEUR	TRAITS	COMMENTAIRE
HZ1	0-50	S	Gris-noir	Absence de trait	
HZ2	50-70	S	Gris clair	Absence de trait	
HZ3					
HZ4					
HZ5					
HZ6					

CAUSE DE L'ARRÊT	RÉSULTAT	CLASSE GEPPA	NAPPE (cm)	CAS PARTICULIER
Nappe atteinte	Non conclusif	cas particulier	50	PODZOSOL

PHOTOS	
CONTEXTE	APRÈS SONDAGE
	
PROFIL DU SONDAGE	
	
<p><b>TEXTURES :</b></p> <p>A : Argileuse / L : Limoneuse / S : Sableux</p> <p>AL : Argilo-limoneuse / AS : Argilo-sableux</p> <p>LA : Limono-argileuse / LS : Limono-sableux</p> <p>SA : Sablo-argileux / SL : Sablo-limoneux</p> <p>SAL : Sablo-argilo-limoneux / ALS : Argilo-limono-sableux</p> <p>LSA : Limono-sablo-argileux / LAS : Limono-argilo-sableux</p>	<p><b>Classes GEPPA :</b> IVd</p> <p>Va / Vb / Vc / Vd</p> <p>Vlc / Vld</p> <p>Ha / Hb</p> <p>cas particulier autre (autre sol non humide)</p>

LOT	ID_SONDAGE	ID_HABITAT	DATE	OPÉRATEURS
1	SLB_SP_1417	SLB_HABNZH_0795	20240327	Hugo CAMPET ; Lucas RACINE
METEO	COMMUNE	DEPARTEMENT	COORDONNEES GPS (EPSG : 4326)	
NUAGEUX	SAINTE-LEGER-DE-BALSON	33	44,39577568 ; -0,4284171	

UCS (RRP)	62
-----------	----

HORIZON	PROFONDEUR (cm)	TEXTURE	COULEUR	TRAITS	COMMENTAIRE
HZ1	0-50	S	Gris-noir	Absence de trait	
HZ2	50-60	S	Gris clair	Absence de trait	
HZ3					
HZ4					
HZ5					
HZ6					

CAUSE DE L'ARRÊT	RÉSULTAT	CLASSE GEPPA	NAPPE (cm)	CAS PARTICULIER
Nappe atteinte	Non conclusif	cas particulier	30	PODZOSOL

PHOTOS	
CONTEXTE	APRÈS SONDAGE
	
PROFIL DU SONDAGE	
	
<b>TEXTURES :</b> A : Argileuse / L : Limoneuse / S : Sableux AL : Argilo-limoneuse / AS : Argilo-sableux LA : Limono-argileuse / LS : Limono-sableux SA : Sablo-argileux / SL : Sablo-limoneux SAL : Sablo-argilo-limoneux / ALS : Argilo-limono-sableux LSA : Limono-sablo-argileux / LAS : Limono-argilo-sableux	<b>Classes GEPPA :</b> IVd Va / Vb / Vc / Vd Vlc / Vld Ha / Hb cas particulier autre (autre sol non humide)

LOT	ID_SONDAGE	ID_HABITAT	DATE	OPÉRATEURS
1	SLB_SP_1418	SLB_HABNZH_0795	20240327	Hugo CAMPET ; Lucas RACINE
METEO	COMMUNE	DEPARTEMENT	COORDONNEES GPS (EPSG : 4326)	
NUAGEUX	SAINTE-LEGER-DE-BALSON	33	44,39524586 ; -0,43007312	

UCS (RRP)	62
-----------	----

HORIZON	PROFONDEUR (cm)	TEXTURE	COULEUR	TRAITS	COMMENTAIRE
HZ1	0-20	S	Noir	Absence de trait	
HZ2	20-50	S	Brun	Absence de trait	Bp meuble
HZ3					
HZ4					
HZ5					
HZ6					

CAUSE DE L'ARRÊT	RÉSULTAT	CLASSE GEPPA	NAPPE (cm)	CAS PARTICULIER
Nappe atteinte	Non conclusif	cas particulier	20	PODZOSOL

PHOTOS	
CONTEXTE	APRÈS SONDAGE
	
PROFIL DU SONDAGE	
	
<b>TEXTURES :</b> A : Argileuse / L : Limoneuse / S : Sableux AL : Argilo-limoneuse / AS : Argilo-sableux LA : Limono-argileuse / LS : Limono-sableux SA : Sablo-argileux / SL : Sablo-limoneux SAL : Sablo-argilo-limoneux / ALS : Argilo-limono-sableux LSA : Limono-sablo-argileux / LAS : Limono-argilo-sableux	<b>Classes GEPPA :</b> IVd Va / Vb / Vc / Vd Vlc / Vld Ha / Hb cas particulier autre (autre sol non humide)



LOT	ID_SONDAGE	ID_HABITAT	DATE	OPÉRATEURS
1	SLB_SP_2133	SLB_HABNZH_1466	20240313	Lionel SAVIGNAN ; Mounirou THIOUNE
METEO	COMMUNE	DEPARTEMENT	COORDONNEES GPS (EPSG : 4326)	
ENSOLEILLÉ	SAINT-LEGER-DE-BALSON	33	44,4542496367714 ; -0,445946611604313	

UCS (RRP)	57
-----------	----

HORIZON	PROFONDEUR (cm)	TEXTURE	COULEUR	TRAITS	COMMENTAIRE
HZ1	0-20	S	Gris	Absence de trait	TRAVAIL SOL RECENT
HZ2	20-30	S	Brun-rouille	Absence de trait	
HZ3					
HZ4					
HZ5					
HZ6					

CAUSE DE L'ARRÊT	RÉSULTAT	CLASSE GEPPA	NAPPE (cm)	CAS PARTICULIER
Horizon BP induré atteint	Non humide	autre	-	-

PODZOSOL DURIQUE

PHOTOS	
CONTEXTE	APRÈS SONDAGE
	

PROFIL DU SONDAGE	
	

<p><b>TEXTURES :</b></p> <p>A : Argileuse / L : Limoneuse / S : Sableux</p> <p>AL : Argilo-limoneuse / AS : Argilo-sableux</p> <p>LA : Limono-argileuse / LS : Limono-sableux</p> <p>SA : Sablo-argileux / SL : Sablo-limoneux</p> <p>SAL : Sablo-argilo-limoneux / ALS : Argilo-limono-sableux</p> <p>LSA : Limono-sablo-argileux / LAS : Limono-argilo-sableux</p>	<p><b>Classes GEPPA :</b> IVd</p> <p>Va / Vb / Vc / Vd</p> <p>Vic / Vid</p> <p>Ha / Hb</p> <p>cas particulier</p> <p>autre (autre sol non humide)</p>
--	---



LOT	ID_SONDAGE	ID_HABITAT	DATE	OPÉRATEURS
1	SLB_SP_2134	SLB_HABNZH_1468	20240313	Lionel SAVIGNAN ; Mounirou THIOUNE
METEO	COMMUNE	DEPARTEMENT	COORDONNEES GPS (EPSG : 4326)	
ENSOLEILLÉ	SAINT-LEGER-DE-BALSON	33	44,4541893614948 ; -0,444956817526306	



UCS (RRP)	57
-----------	----

HORIZON	PROFONDEUR (cm)	TEXTURE	COULEUR	TRAITS	COMMENTAIRE
HZ1	0-50	S	Gris	Absence de trait	TRAVAIL SOL RECENT
HZ2	50-60	S	Brun-rouille	Absence de trait	
HZ3					
HZ4					
HZ5					
HZ6					

CAUSE DE L'ARRÊT	RÉSULTAT	CLASSE GEPPA	NAPPE (cm)	CAS PARTICULIER
Profondeur suffisante atteinte	Non humide	autre	-	-

PODZOSOL MEUBLE

PHOTOS	
CONTEXTE	APRÈS SONDAGE
	

PROFIL DU SONDAGE	
	

<p><b>TEXTURES :</b></p> <p>A : Argileuse / L : Limoneuse / S : Sableux</p> <p>AL : Argilo-limoneuse / AS : Argilo-sableux</p> <p>LA : Limono-argileuse / LS : Limono-sableux</p> <p>SA : Sablo-argileux / SL : Sablo-limoneux</p> <p>SAL : Sablo-argilo-limoneux / ALS : Argilo-limono-sableux</p> <p>LSA : Limono-sablo-argileux / LAS : Limono-argilo-sableux</p>	<p><b>Classes GEPPA :</b> IVd</p> <p>Va / Vb / Vc / Vd</p> <p>Vic / Vid</p> <p>Ha / Hb</p> <p>cas particulier</p> <p>autre (autre sol non humide)</p>
--	---





LOT	ID_SONDAGE	ID_HABITAT	DATE	OPÉRATEURS
1	SLB_SP_2135	SLB_HABNZH_1550	20240313	Lionel SAVIGNAN ; Mounirou THIOUNE
METEO	COMMUNE	DEPARTEMENT	COORDONNEES GPS (EPSG : 4326)	
ENSOLEILLÉ	SAINTE-LEGER-DE-BALSON	33	44,454689363009294 ; -0,448101927073672	

UCS (RRP)	57
-----------	----

HORIZON	PROFONDEUR (cm)	TEXTURE	COULEUR	TRAITS	COMMENTAIRE
HZ1	0-40	S	Gris	Absence de trait	
HZ2	40-60	S	Gris clair	Absence de trait	
HZ3	60-70	S	Brun-rouille	Absence de trait	
HZ4					
HZ5					
HZ6					

CAUSE DE L'ARRÊT	RÉSULTAT	CLASSE GEPPA	NAPPE (cm)	CAS PARTICULIER
Profondeur suffisante atteinte	Non humide	autre	-	-

PODZOSOL MEUBLE

PHOTOS	
CONTEXTE	APRÈS SONDAGE
	
PROFIL DU SONDAGE	
	
<p>TEXTURES : A : Argileuse / L : Limoneuse / S : Sableux AL : Argilo-limoneuse / AS : Argilo-sableux LA : Limono-argileuse / LS : Limono-sableux SA : Sablo-argileux / SL : Sablo-limoneux SAL : Sablo-argilo-limoneux / ALS : Argilo-limono-sableux LSA : Limono-sablo-argileux / LAS : Limono-argilo-sableux</p>	<p>Classes GEPPA : IVd Va / Vb / Vc / Vd Vlc / Vld Ha / Hb</p> <p>cas particulier autre (autre sol non humide)</p>





LOT	ID_SONDAGE	ID_HABITAT	DATE	OPÉRATEURS
1	SLB_SP_2136	SLB_HABNZH_1552	20240313	Fabien ROUSSEL ; Yanis CHOUAT
METEO	COMMUNE	DEPARTEMENT	COORDONNEES GPS (EPSG : 4326)	
NUAGEUX	SAINTE-LEGER-DE-BALSON	33	44,4534281609315 ; -0,446073505956812	

UCS (RRP)	57
-----------	----

HORIZON	PROFONDEUR (cm)	TEXTURE	COULEUR	TRAITS	COMMENTAIRE
HZ1	0-50	S	Gris cendreuse	Absence de trait	
HZ2	0-70	S	Gris clair	Absence de trait	Horizon E
HZ3	70-120	S	Ocre	Absence de trait	
HZ4					
HZ5					
HZ6					

CAUSE DE L'ARRÊT	RÉSULTAT	CLASSE GEPPA	NAPPE (cm)	CAS PARTICULIER
Profondeur suffisante atteinte	Non humide	autre	-	-

PODZOSOL OCRIQUE

PHOTOS	
CONTEXTE	APRÈS SONDAGE
	
PROFIL DU SONDAGE	
	
<p>TEXTURES : A : Argileuse / L : Limoneuse / S : Sableux AL : Argilo-limoneuse / AS : Argilo-sableux LA : Limono-argileuse / LS : Limono-sableux SA : Sablo-argileux / SL : Sablo-limoneux SAL : Sablo-argilo-limoneux / ALS : Argilo-limono-sableux LSA : Limono-sablo-argileux / LAS : Limono-argilo-sableux</p>	<p>Classes GEPPA : IVd Va / Vb / Vc / Vd Vlc / Vld Ha / Hb</p> <p>cas particulier autre (autre sol non humide)</p>

LOT	ID_SONDAGE	ID_HABITAT	DATE	OPÉRATEURS
1	SLB_SP_2137	SLB_HABNZH_1553	20240313	Fabien ROUSSEL ; Yanis CHOUAT
METEO	COMMUNE	DEPARTEMENT	COORDONNEES GPS (EPSG : 4326)	
ENSOLEILLÉ	SAINTE-LEGER-DE-BALSON	33	44,4534839103603 ; -0,446566344785607	

UCS (RRP)	57
-----------	----

HORIZON	PROFONDEUR (cm)	TEXTURE	COULEUR	TRAITS	COMMENTAIRE
HZ1	0-65	S	Gris-noir	Absence de trait	MATIERE ORGANIQUE
HZ2	65-90	S	Brun-noir	Absence de trait	BP INDURE
HZ3					
HZ4					
HZ5					
HZ6					

CAUSE DE L'ARRÊT	RÉSULTAT	CLASSE GEPPA	NAPPE (cm)	CAS PARTICULIER
Horizon BP induré atteint	Non conclusif	cas particulier	-	PODZOSOL

PODZOSOL HUMODURIQUE

PHOTOS



PROFIL DU SONDAGE



<p><b>TEXTURES :</b></p> <p>A : Argileuse / L : Limoneuse / S : Sableux</p> <p>AL : Argilo-limoneuse / AS : Argilo-sableux</p> <p>LA : Limono-argileuse / LS : Limono-sableux</p> <p>SA : Sablo-argileux / SL : Sablo-limoneux</p> <p>SAL : Sablo-argilo-limoneux / ALS : Argilo-limono-sableux</p> <p>LSA : Limono-sablo-argileux / LAS : Limono-argilo-sableux</p>	<p><b>Classes GEPPA :</b> IVd</p> <p>Va / Vb / Vc / Vd</p> <p>Vic / Vid</p> <p>Ha / Hb</p>	<p>cas particulier</p> <p>autre (autre sol non humide)</p>
--	--	--

LOT	ID_SONDAGE	ID_HABITAT	DATE	OPÉRATEURS
1	SLB_SP_2138	SLB_HABNZH_1480	20240313	Lionel SAVIGNAN ; Mounirou THIOUNE
METEO	COMMUNE	DEPARTEMENT	COORDONNEES GPS (EPSG : 4326)	
ENSOLEILLÉ	SAINTE-LEGER-DE-BALSON	33	44,453740396378720 ; -0,449476561474908	


UCS (RRP)	67
-----------	----

HORIZON	PROFONDEUR (cm)	TEXTURE	COULEUR	TRAITS	COMMENTAIRE
HZ1	0-60	S	Gris	Absence de trait	TRAVAIL SOL RECENT
HZ2	60-70	S	Brun-rouille	Absence de trait	
HZ3					
HZ4					
HZ5					
HZ6					


CAUSE DE L'ARRÊT	RÉSULTAT	CLASSE GEPPA	NAPPE (cm)	CAS PARTICULIER
Profondeur suffisante atteinte	Non humide	autre	-	-

POST PODZOSOL

PHOTOS



PROFIL DU SONDAGE



<p><b>TEXTURES :</b></p> <p>A : Argileuse / L : Limoneuse / S : Sableux</p> <p>AL : Argilo-limoneuse / AS : Argilo-sableux</p> <p>LA : Limono-argileuse / LS : Limono-sableux</p> <p>SA : Sablo-argileux / SL : Sablo-limoneux</p> <p>SAL : Sablo-argilo-limoneux / ALS : Argilo-limono-sableux</p> <p>LSA : Limono-sablo-argileux / LAS : Limono-argilo-sableux</p>	<p><b>Classes GEPPA :</b> IVd</p> <p>Va / Vb / Vc / Vd</p> <p>Vic / Vid</p> <p>Ha / Hb</p>	<p>cas particulier</p> <p>autre (autre sol non humide)</p>
--	--	--

LOT	ID_SONDAGE	ID_HABITAT	DATE	OPÉRATEURS
1	SLB_SP_2139	SLB_HABNZH_1475	20240313	Fabien ROUSSEL ; Yanis CHOUAT
METEO	COMMUNE	DEPARTEMENT	COORDONNEES GPS (EPSG : 4326)	
BEAU	SAINTE-LEGER-DE-BALSON	33	44,4533352722565 ; -0,44815209415983	

UCS (RRP)	67
-----------	----

HORIZON	PROFONDEUR (cm)	TEXTURE	COULEUR	TRAITS	COMMENTAIRE
HZ1	0-50	S	Gris-noir	Absence de trait	Matière organique
HZ2	50-110	S	Brun-noir	Absence de trait	BP meuble
HZ3	110-120	S	Beige	Absence de trait	
HZ2					
HZ5					
HZ6					

CAUSE DE L'ARRÊT	RÉSULTAT	CLASSE GEPPA	NAPPE (cm)	CAS PARTICULIER
Profondeur suffisante atteinte	Non conclusif	cas particulier	-	PODZOSOL

PHOTOS			
CONTEXTE		APRÈS SONDAGE	
PROFIL DU SONDAGE			
<b>TEXTURES :</b> A : Argileuse / L : Limoneuse / S : Sableux AL : Argilo-limoneuse / AS : Argilo-sableux LA : Limono-argileuse / LS : Limono-sableux SA : Sablo-argileux / SL : Sablo-limoneux SAL : Sablo-argilo-limoneux / ALS : Argilo-limono-sableux LSA : Limono-sablo-argileux / LAS : Limono-argilo-sableux	<b>Classes GEPPA :</b> IVd Va / Vb / Vc / Vd Vlc / Vld Ha / Hb	cas particulier autre (autre sol non humide)	

LOT	ID_SONDAGE	ID_HABITAT	DATE	OPÉRATEURS
1	SLB_SP_2140	SLB_HABNZH_1474	20240314	Fabien ROUSSEL ; Yanis CHOUAT
METEO	COMMUNE	DEPARTEMENT	COORDONNEES GPS (EPSG : 4326)	
SOLEIL	SAINTE-LEGER-DE-BALSON	33	44,4530177210485 ; -0,447335888417442	

UCS (RRP)	57
-----------	----

HORIZON	PROFONDEUR (cm)	TEXTURE	COULEUR	TRAITS	COMMENTAIRE
HZ1	0-10	S	Gris cendreuse	Absence de trait	
HZ2	10-40	S	Blanc	Absence de trait	
HZ3	40-50	S	Brun-rouille	Absence de trait	bp induré
HZ4					
HZ5					
HZ6					

CAUSE DE L'ARRÊT	RÉSULTAT	CLASSE GEPPA	NAPPE (cm)	CAS PARTICULIER
Profondeur suffisante atteinte	Non humide	autre	-	-

PHOTOS			
CONTEXTE		APRÈS SONDAGE	
PROFIL DU SONDAGE			
<b>TEXTURES :</b> A : Argileuse / L : Limoneuse / S : Sableux AL : Argilo-limoneuse / AS : Argilo-sableux LA : Limono-argileuse / LS : Limono-sableux SA : Sablo-argileux / SL : Sablo-limoneux SAL : Sablo-argilo-limoneux / ALS : Argilo-limono-sableux LSA : Limono-sablo-argileux / LAS : Limono-argilo-sableux	<b>Classes GEPPA :</b> IVd Va / Vb / Vc / Vd Vlc / Vld Ha / Hb	cas particulier autre (autre sol non humide)	

LOT	ID_SONDAGE	ID_HABITAT	DATE	OPÉRATEURS
1	SLB_SP_2141	SLB_HABNZH_1471	20240314	Fabien ROUSSEL ; Yanis CHOUAT
METEO	COMMUNE	DEPARTEMENT	COORDONNEES GPS (EPSG : 4326)	
SOLEIL	SAINTE-LEGER-DE-BALSON	33	44,4529820692571 ; -0,44484746083993	

UCS (RRP)	62
-----------	----

HORIZON	PROFONDEUR (cm)	TEXTURE	COULEUR	TRAITS	COMMENTAIRE
HZ1	0-110	S	Gris cendreux	Absence de trait	
HZ2	110-120	S	Brun-rouille	Absence de trait	bp meuble
HZ3					
HZ2					
HZ5					
HZ6					

CAUSE DE L'ARRÊT	RÉSULTAT	CLASSE GEPPA	NAPPE (cm)	CAS PARTICULIER
Profondeur suffisante atteinte	Non humide	autre	-	-

PHOTOS	
CONTEXTE	APRÈS SONDAGE
PROFIL DU SONDAGE	
<p><b>TEXTURES :</b></p> <p>A : Argileuse / L : Limoneuse / S : Sableux</p> <p>AL : Argilo-limoneuse / AS : Argilo-sableux</p> <p>LA : Limono-argileuse / LS : Limono-sableux</p> <p>SA : Sablo-argileux / SL : Sablo-limoneux</p> <p>SAL : Sablo-argilo-limoneux / ALS : Argilo-limono-sableux</p> <p>LSA : Limono-sablo-argileux / LAS : Limono-argilo-sableux</p>	<p><b>Classes GEPPA :</b> IVd</p> <p>Va / Vb / Vc / Vd</p> <p>Vic / Vid</p> <p>Ha / Hb</p> <p>cas particulier</p> <p>autre (autre sol non humide)</p>

LOT	ID_SONDAGE	ID_HABITAT	DATE	OPÉRATEURS
1	SLB_SP_2142	SLB_HABNZH_1473	20240313	Fabien ROUSSEL ; Yanis CHOUAT
METEO	COMMUNE	DEPARTEMENT	COORDONNEES GPS (EPSG : 4326)	
NUAGEUX	SAINTE-LEGER-DE-BALSON	33	44,4532218803819 ; -0,446676390546681	

UCS (RRP)	57
-----------	----

HORIZON	PROFONDEUR (cm)	TEXTURE	COULEUR	TRAITS	COMMENTAIRE
HZ1	0-20	S	Blanc	Absence de trait	
HZ2	20-120	S	Ocre	Absence de trait	
HZ3					
HZ4					
HZ5					
HZ6					

CAUSE DE L'ARRÊT	RÉSULTAT	CLASSE GEPPA	NAPPE (cm)	CAS PARTICULIER
Profondeur suffisante atteinte	Non humide	autre	-	-

PHOTOS	
CONTEXTE	APRÈS SONDAGE
PROFIL DU SONDAGE	
<p><b>TEXTURES :</b></p> <p>A : Argileuse / L : Limoneuse / S : Sableux</p> <p>AL : Argilo-limoneuse / AS : Argilo-sableux</p> <p>LA : Limono-argileuse / LS : Limono-sableux</p> <p>SA : Sablo-argileux / SL : Sablo-limoneux</p> <p>SAL : Sablo-argilo-limoneux / ALS : Argilo-limono-sableux</p> <p>LSA : Limono-sablo-argileux / LAS : Limono-argilo-sableux</p>	<p><b>Classes GEPPA :</b> IVd</p> <p>Va / Vb / Vc / Vd</p> <p>Vic / Vid</p> <p>Ha / Hb</p> <p>cas particulier</p> <p>autre (autre sol non humide)</p>





LOT	ID_SONDAGE	ID_HABITAT	DATE	OPÉRATEURS
1	SLB_SP_2143	SLB_HABNZH_1476	20240314	Fabien ROUSSEL ; Yanis CHOUAT
METEO	COMMUNE	DEPARTEMENT	COORDONNEES GPS (EPSG : 4326)	
SOLEIL	SAINTE-LEGER-DE-BALSON	33	44,4525584403662 ; -0,447604885579743	

UCS (RRP)	57
-----------	----

HORIZON	PROFONDEUR (cm)	TEXTURE	COULEUR	TRAITS	COMMENTAIRE
HZ1	0-40	S	Gris cendreur	Absence de trait	
HZ2	40-50	S	Blanc	Absence de trait	Horizon E
HZ3	50-70	S	Brun-rouille	Absence de trait	BP meuble
HZ4					
HZ5					
HZ6					

CAUSE DE L'ARRÊT	RÉSULTAT	CLASSE GEPPA	NAPPE (cm)	CAS PARTICULIER
Profondeur suffisante atteinte	Non humide	autre	-	-

PODZOSOL MEUBLE

PHOTOS	
CONTEXTE	APRÈS SONDAGE
	
PROFIL DU SONDAGE	
	
<p><b>TEXTURES :</b></p> <p>A : Argileuse / L : Limoneuse / S : Sableux</p> <p>AL : Argilo-limoneuse / AS : Argilo-sableux</p> <p>LA : Limono-argileuse / LS : Limono-sableux</p> <p>SA : Sablo-argileux / SL : Sablo-limoneux</p> <p>SAL : Sablo-argilo-limoneux / ALS : Argilo-limono-sableux</p> <p>LSA : Limono-sablo-argileux / LAS : Limono-argilo-sableux</p>	<p><b>Classes GEPPA :</b> IVd</p> <p>Va / Vb / Vc / Vd</p> <p>Vic / Vid</p> <p>Ha / Hb</p> <p>cas particulier</p> <p>autre (autre sol non humide)</p>

LOT	ID_SONDAGE	ID_HABITAT	DATE	OPÉRATEURS
1	SLB_SP_2144	SLB_HABNZH_1483	20240313	Ariane LOTTEAU ; Enzo MOTARD
METEO	COMMUNE	DEPARTEMENT	COORDONNEES GPS (EPSG : 4326)	
ENSOLEILLÉ	SAINTE-LEGER-DE-BALSON	33	44,4523969423287 ; -0,45119319621807	

UCS (RRP)	67
-----------	----

HORIZON	PROFONDEUR (cm)	TEXTURE	COULEUR	TRAITS	COMMENTAIRE
HZ1	0-20	S	Noir	Absence de trait	
HZ2	20-90	S	Gris	Absence de trait	
HZ3	90-100	S	Brun-rouille	Absence de trait	
HZ4					
HZ5					
HZ6					

CAUSE DE L'ARRÊT	RÉSULTAT	CLASSE GEPPA	NAPPE (cm)	CAS PARTICULIER
Profondeur suffisante atteinte	Non humide	autre	-	-

PODZOSOL MEUBLE

PHOTOS	
CONTEXTE	APRÈS SONDAGE
	
PROFIL DU SONDAGE	
	
<p><b>TEXTURES :</b></p> <p>A : Argileuse / L : Limoneuse / S : Sableux</p> <p>AL : Argilo-limoneuse / AS : Argilo-sableux</p> <p>LA : Limono-argileuse / LS : Limono-sableux</p> <p>SA : Sablo-argileux / SL : Sablo-limoneux</p> <p>SAL : Sablo-argilo-limoneux / ALS : Argilo-limono-sableux</p> <p>LSA : Limono-sablo-argileux / LAS : Limono-argilo-sableux</p>	<p><b>Classes GEPPA :</b> IVd</p> <p>Va / Vb / Vc / Vd</p> <p>Vic / Vid</p> <p>Ha / Hb</p> <p>cas particulier</p> <p>autre (autre sol non humide)</p>

LOT	ID_SONDAGE	ID_HABITAT	DATE	OPÉRATEURS
1	SLB_SP_2145	SLB_HABNZH_1478	20240313	Ariane LOTTEAU ; Enzo MOTARD
METEO	COMMUNE	DEPARTEMENT	COORDONNEES GPS (EPSG : 4326)	
ENSOLEILLÉ	SAINTE-LEGER-DE-BALSON	33	44,4519485535993 ; -0,451097467443367	

UCS (RRP)	67
-----------	----

HORIZON	PROFONDEUR (cm)	TEXTURE	COULEUR	TRAITS	COMMENTAIRE
HZ1	0-20	S	Noir	Absence de trait	
HZ2	20-60	S	Gris clair	Absence de trait	
HZ3	60-70	S	Brun-rouille	Absence de trait	
HZ4					
HZ5					
HZ6					

CAUSE DE L'ARRÊT	RÉSULTAT	CLASSE GEPPA	NAPPE (cm)	CAS PARTICULIER
Profondeur suffisante atteinte	Non humide	autre	-	-

PODZOSOL MEUBLE

PHOTOS	
CONTEXTE	APRÈS SONDAGE
PROFIL DU SONDAGE	
<p>TEXTURES :</p> <p>A : Argileuse / L : Limoneuse / S : Sableux</p> <p>AL : Argilo-limoneuse / AS : Argilo-sableux</p> <p>LA : Limono-argileuse / LS : Limono-sableux</p> <p>SA : Sablo-argileux / SL : Sablo-limoneux</p> <p>SAL : Sablo-argilo-limoneux / ALS : Argilo-limono-sableux</p> <p>LSA : Limono-sablo-argileux / LAS : Limono-argilo-sableux</p>	<p>Classes GEPPA : IVd</p> <p>Va / Vb / Vc / Vd</p> <p>Vic / Vid</p> <p>Ha / Hb</p> <p>cas particulier</p> <p>autre (autre sol non humide)</p>

LOT	ID_SONDAGE	ID_HABITAT	DATE	OPÉRATEURS
1	SLB_SP_2146	SLB_HABNZH_1684	20240313	Ariane LOTTEAU ; Enzo MOTARD
METEO	COMMUNE	DEPARTEMENT	COORDONNEES GPS (EPSG : 4326)	
ENSOLEILLÉ	SAINTE-LEGER-DE-BALSON	33	44,4516817577797 ; -0,450168272707456	

UCS (RRP)	67
-----------	----

HORIZON	PROFONDEUR (cm)	TEXTURE	COULEUR	TRAITS	COMMENTAIRE
HZ1	0-40	S	Noir	Absence de trait	
HZ2	40-50	S	Gris clair	Absence de trait	
HZ3	50-60	S	Brun-rouille	Absence de trait	
HZ4					
HZ5					
HZ6					

CAUSE DE L'ARRÊT	RÉSULTAT	CLASSE GEPPA	NAPPE (cm)	CAS PARTICULIER
Profondeur suffisante atteinte	Non humide	autre	-	-

PODZOSOL MEUBLE

PHOTOS	
CONTEXTE	APRÈS SONDAGE
PROFIL DU SONDAGE	
<p>TEXTURES :</p> <p>A : Argileuse / L : Limoneuse / S : Sableux</p> <p>AL : Argilo-limoneuse / AS : Argilo-sableux</p> <p>LA : Limono-argileuse / LS : Limono-sableux</p> <p>SA : Sablo-argileux / SL : Sablo-limoneux</p> <p>SAL : Sablo-argilo-limoneux / ALS : Argilo-limono-sableux</p> <p>LSA : Limono-sablo-argileux / LAS : Limono-argilo-sableux</p>	<p>Classes GEPPA : IVd</p> <p>Va / Vb / Vc / Vd</p> <p>Vic / Vid</p> <p>Ha / Hb</p> <p>cas particulier</p> <p>autre (autre sol non humide)</p>

LOT	ID_SONDAGE	ID_HABITAT	DATE	OPÉRATEURS
1	SLB_SP_2147	SLB_HABNZH_1477	20240314	Fabien ROUSSEL ; Yanis CHOUAT
METEO	COMMUNE	DEPARTEMENT	COORDONNEES GPS (EPSG : 4326)	
SOLEIL	SAINTE-LEGER-DE-BALSON	33	44,4516126834384 ; -0,447979342026963	

UCS (RRP)	57
-----------	----

HORIZON	PROFONDEUR (cm)	TEXTURE	COULEUR	TRAITS	COMMENTAIRE
HZ1	0-20	S	Gris cendreur	Absence de trait	
HZ2	20-50	S	Blanc	Absence de trait	
HZ3	50-60	S	Brun-rouille	Absence de trait	bp induré
HZ4					
HZ5					
HZ6					

CAUSE DE L'ARRÊT	RÉSULTAT	CLASSE GEPPA	NAPPE (cm)	CAS PARTICULIER
Horizon BP induré atteint	Non humide	autre	-	-

PODZOSOL DURIQUE

PHOTOS	
CONTEXTE	APRÈS SONDAGE
PROFIL DU SONDAGE	
<p><b>TEXTURES :</b></p> <p>A : Argileuse / L : Limoneuse / S : Sableux</p> <p>AL : Argilo-limoneuse / AS : Argilo-sableux</p> <p>LA : Limono-argileuse / LS : Limono-sableux</p> <p>SA : Sablo-argileux / SL : Sablo-limoneux</p> <p>SAL : Sablo-argilo-limoneux / ALS : Argilo-limono-sableux</p> <p>LSA : Limono-sablo-argileux / LAS : Limono-argilo-sableux</p>	<p><b>Classes GEPPA :</b> IVd</p> <p>Va / Vb / Vc / Vd</p> <p>Vic / Vid</p> <p>Ha / Hb</p> <p>cas particulier autre (autre sol non humide)</p>

LOT	ID_SONDAGE	ID_HABITAT	DATE	OPÉRATEURS
1	SLB_SP_2148	SLB_HABNZH_1684	20240314	Fabien ROUSSEL ; Yanis CHOUAT
METEO	COMMUNE	DEPARTEMENT	COORDONNEES GPS (EPSG : 4326)	
ENSOLEILLÉ	SAINTE-LEGER-DE-BALSON	33	44,4508606265885 ; -0,44897473545112	

UCS (RRP)	67
-----------	----

HORIZON	PROFONDEUR (cm)	TEXTURE	COULEUR	TRAITS	COMMENTAIRE
HZ1	0-20	S	Gris cendreur	Absence de trait	
HZ2	20-30	S	Blanc	Absence de trait	
HZ3	30-80	S	Gris	Absence de trait	
HZ4	80-90	S	Brun-rouille	Absence de trait	BP INDURE
HZ5					
HZ6					

CAUSE DE L'ARRÊT	RÉSULTAT	CLASSE GEPPA	NAPPE (cm)	CAS PARTICULIER
Horizon BP induré atteint	Non humide	autre	-	-

PODZOSOL DURIQUE

PHOTOS	
CONTEXTE	APRÈS SONDAGE
PROFIL DU SONDAGE	
<p><b>TEXTURES :</b></p> <p>A : Argileuse / L : Limoneuse / S : Sableux</p> <p>AL : Argilo-limoneuse / AS : Argilo-sableux</p> <p>LA : Limono-argileuse / LS : Limono-sableux</p> <p>SA : Sablo-argileux / SL : Sablo-limoneux</p> <p>SAL : Sablo-argilo-limoneux / ALS : Argilo-limono-sableux</p> <p>LSA : Limono-sablo-argileux / LAS : Limono-argilo-sableux</p>	<p><b>Classes GEPPA :</b> IVd</p> <p>Va / Vb / Vc / Vd</p> <p>Vic / Vid</p> <p>Ha / Hb</p> <p>cas particulier autre (autre sol non humide)</p>

LOT	ID_SONDAGE	ID_HABITAT	DATE	OPÉRATEURS
1	SLB_SP_2149	SLB_HABNZH_1484	20240314	Fabien ROUSSEL ; Yanis CHOUAT
METEO	COMMUNE	DEPARTEMENT	COORDONNEES GPS (EPSG : 4326)	
SOLEIL	SAINTE-LEGER-DE-BALSON	33	44,4523250680938 ; -0,445568535522443	

UCS (RRP)	57
-----------	----

HORIZON	PROFONDEUR (cm)	TEXTURE	COULEUR	TRAITS	COMMENTAIRE
HZ1	0-20	S	Noir	Absence de trait	
HZ2	20-70	S	Blanc	Absence de trait	
HZ3	70-80	S	Brun-jaune	Absence de trait	bp meuble
HZ4	80-120	S	Beige	Absence de trait	
HZ5					
HZ6					

CAUSE DE L'ARRÊT	RÉSULTAT	CLASSE GEPPA	NAPPE (cm)	CAS PARTICULIER
Profondeur suffisante atteinte	Non humide	autre	-	-

PHOTOS	
CONTEXTE	APRÈS SONDAGE
PROFIL DU SONDAGE	
<b>TEXTURES :</b> A : Argileuse / L : Limoneuse / S : Sableux AL : Argilo-limoneuse / AS : Argilo-sableux LA : Limono-argileuse / LS : Limono-sableux SA : Sablo-argileux / SL : Sablo-limoneux SAL : Sablo-argilo-limoneux / ALS : Argilo-limono-sableux LSA : Limono-sablo-argileux / LAS : Limono-argilo-sableux	<b>Classes GEPPA :</b> IVd Va / Vb / Vc / Vd Vlc / Vld Ha / Hb cas particulier autre (autre sol non humide)

LOT	ID_SONDAGE	ID_HABITAT	DATE	OPÉRATEURS
1	SLB_SP_2150	SLB_HABNZH_1479	20240314	Fabien ROUSSEL ; Yanis CHOUAT
METEO	COMMUNE	DEPARTEMENT	COORDONNEES GPS (EPSG : 4326)	
SOLEIL	SAINTE-LEGER-DE-BALSON	33	44,4517440542002 ; -0,445819540850561	

UCS (RRP)	57
-----------	----

HORIZON	PROFONDEUR (cm)	TEXTURE	COULEUR	TRAITS	COMMENTAIRE
HZ1	0-50	S	Beige	Absence de trait	
HZ2	50-90	S	Ocre	Absence de trait	
HZ3	90-120	S	Beige	Absence de trait	
HZ2					
HZ5					
HZ6					

CAUSE DE L'ARRÊT	RÉSULTAT	CLASSE GEPPA	NAPPE (cm)	CAS PARTICULIER
Profondeur suffisante atteinte	Non humide	autre	-	-

PHOTOS	
CONTEXTE	APRÈS SONDAGE
PROFIL DU SONDAGE	
<b>TEXTURES :</b> A : Argileuse / L : Limoneuse / S : Sableux AL : Argilo-limoneuse / AS : Argilo-sableux LA : Limono-argileuse / LS : Limono-sableux SA : Sablo-argileux / SL : Sablo-limoneux SAL : Sablo-argilo-limoneux / ALS : Argilo-limono-sableux LSA : Limono-sablo-argileux / LAS : Limono-argilo-sableux	<b>Classes GEPPA :</b> IVd Va / Vb / Vc / Vd Vlc / Vld Ha / Hb cas particulier autre (autre sol non humide)

LOT	ID_SONDAGE	ID_HABITAT	DATE	OPÉRATEURS
1	SLB_SP_2151	SLB_HABNZH_1485	20240314	Fabien ROUSSEL ; Yanis CHOUAT
METEO	COMMUNE	DEPARTEMENT	COORDONNEES GPS (EPSG : 4326)	
ENSOLEILLÉ	SAINTE-LEGER-DE-BALSON	33	44,4509133788449 ; -0,446284180122265	

UCS (RRP)	57
-----------	----

HORIZON	PROFONDEUR (cm)	TEXTURE	COULEUR	TRAITS	COMMENTAIRE
HZ1	0-20	S	Gris clair	Absence de trait	
HZ2	20-25	S	Brun-rouille	Absence de trait	
HZ3	25-100	S	Beige	Absence de trait	
HZ4					
HZ5					
HZ6					

CAUSE DE L'ARRÊT	RÉSULTAT	CLASSE GEPPA	NAPPE (cm)	CAS PARTICULIER
Profondeur suffisante atteinte	Non humide	autre	-	-

PODZOSOL MEUBLE

PHOTOS	
CONTEXTE	APRÈS SONDAGE
PROFIL DU SONDAGE	
<p><b>TEXTURES :</b></p> <p>A : Argileuse / L : Limoneuse / S : Sableux                      AL : Argilo-limoneuse / AS : Argilo-sableux                      LA : Limono-argileuse / LS : Limono-sableux                      SA : Sablo-argileux / SL : Sablo-limoneux                      SAL : Sablo-argilo-limoneux / ALS : Argilo-limono-sableux                      LSA : Limono-sablo-argileux / LAS : Limono-argilo-sableux</p>	<p><b>Classes GEPPA :</b> IVd                      Va / Vb / Vc / Vd                      Vlc / Vld                      Ha / Hb</p> <p>cas particulier                      autre (autre sol non humide)</p>

LOT	ID_SONDAGE	ID_HABITAT	DATE	OPÉRATEURS
1	SLB_SP_2152	SLB_HABNZH_1486	20240314	Fabien ROUSSEL ; Yanis CHOUAT
METEO	COMMUNE	DEPARTEMENT	COORDONNEES GPS (EPSG : 4326)	
SOLEIL	SAINTE-LEGER-DE-BALSON	33	44,450248835399 ; -0,446813103185189	

UCS (RRP)	57
-----------	----

HORIZON	PROFONDEUR (cm)	TEXTURE	COULEUR	TRAITS	COMMENTAIRE
HZ1	0-20	S	Gris cendreuse	Absence de trait	
HZ2	20-70	S	Gris clair	Absence de trait	
HZ3	70-80	S	Brun-rouille	Absence de trait	bp induré
HZ4					
HZ5					
HZ6					

CAUSE DE L'ARRÊT	RÉSULTAT	CLASSE GEPPA	NAPPE (cm)	CAS PARTICULIER
Horizon BP induré atteint	Non humide	autre	-	-

PODZOSOL DURIQUE









PHOTOS	
CONTEXTE	APRÈS SONDAGE
PROFIL DU SONDAGE	
<p><b>TEXTURES :</b></p> <p>A : Argileuse / L : Limoneuse / S : Sableux                      AL : Argilo-limoneuse / AS : Argilo-sableux                      LA : Limono-argileuse / LS : Limono-sableux                      SA : Sablo-argileux / SL : Sablo-limoneux                      SAL : Sablo-argilo-limoneux / ALS : Argilo-limono-sableux                      LSA : Limono-sablo-argileux / LAS : Limono-argilo-sableux</p>	<p><b>Classes GEPPA :</b> IVd                      Va / Vb / Vc / Vd                      Vlc / Vld                      Ha / Hb</p> <p>cas particulier                      autre (autre sol non humide)</p>

LOT	ID_SONDAGE	ID_HABITAT	DATE	OPÉRATEURS
1	SLB_SP_2153	SLB_HABNZH_1683	20240314	Fabien ROUSSEL ; Yanis CHOUAT
METEO	COMMUNE	DEPARTEMENT	COORDONNEES GPS (EPSG : 4326)	
SOLEIL	SAINT-LEGER-DE-BALSON	33	44,4496829740797 ; -0,447429778922939	

UCS (RRP)	57
-----------	----

HORIZON	PROFONDEUR (cm)	TEXTURE	COULEUR	TRAITS	COMMENTAIRE
HZ1	0-15	S	Gris cendreaux	Absence de trait	
HZ2	15-60	S	Gris clair	Absence de trait	
HZ3	60-90	S	Brun-rouille	Absence de trait	bp meuble
HZ4	90-120	S	Beige	Absence de trait	
HZ5					
HZ6					

CAUSE DE L'ARRÊT	RÉSULTAT	CLASSE GEPPA	NAPPE (cm)	CAS PARTICULIER
Profondeur suffisante atteinte	Non humide	autre	-	-

PHOTOS			
CONTEXTE		APRÈS SONDAGE	
			
PROFIL DU SONDAGE			
			
<b>TEXTURES :</b> A : Argileuse / L : Limoneuse / S : Sableux AL : Argilo-limoneuse / AS : Argilo-sableux LA : Limono-argileuse / LS : Limono-sableux SA : Sablo-argileux / SL : Sablo-limoneux SAL : Sablo-argilo-limoneux / ALS : Argilo-limono-sableux LSA : Limono-sablo-argileux / LAS : Limono-argilo-sableux		<b>Classes GEPPA :</b> IVd Va / Vb / Vc / Vd Vlc / Vld Ha / Hb cas particulier autre (autre sol non humide)	

LOT	ID_SONDAGE	ID_HABITAT	DATE	OPÉRATEURS
1	SLB_SP_2154	SLB_HABNZH_1681	20240314	Fabien ROUSSEL ; Yanis CHOUAT
METEO	COMMUNE	DEPARTEMENT	COORDONNEES GPS (EPSG : 4326)	
ENSOLEILLÉ	SAINT-LEGER-DE-BALSON	33	44,4482011991957 ; -0,447182980022782	

UCS (RRP)	57
-----------	----

HORIZON	PROFONDEUR (cm)	TEXTURE	COULEUR	TRAITS	COMMENTAIRE
HZ1	0-30	S	Gris cendreaux	Absence de trait	
HZ2	30-90	S	Gris clair	Absence de trait	
HZ3					
HZ4					
HZ5					
HZ6					

CAUSE DE L'ARRÊT	RÉSULTAT	CLASSE GEPPA	NAPPE (cm)	CAS PARTICULIER
Trop fluant ou boulang	Non humide	autre	-	-

PHOTOS			
CONTEXTE		APRÈS SONDAGE	
			
PROFIL DU SONDAGE			
			
<b>TEXTURES :</b> A : Argileuse / L : Limoneuse / S : Sableux AL : Argilo-limoneuse / AS : Argilo-sableux LA : Limono-argileuse / LS : Limono-sableux SA : Sablo-argileux / SL : Sablo-limoneux SAL : Sablo-argilo-limoneux / ALS : Argilo-limono-sableux LSA : Limono-sablo-argileux / LAS : Limono-argilo-sableux		<b>Classes GEPPA :</b> IVd Va / Vb / Vc / Vd Vlc / Vld Ha / Hb cas particulier autre (autre sol non humide)	

LOT	ID_SONDAGE	ID_HABITAT	DATE	OPÉRATEURS
1	SLB_SP_2155	SLB_HABNZH_1537	20240314	Fabien ROUSSEL ; Yanis CHOUAT
METEO	COMMUNE	DEPARTEMENT	COORDONNEES GPS (EPSG : 4326)	
NUAGEUX	SAINTE-LEGER-DE-BALSON	33	44,4467722421052 ; -0,447308613775506	

UCS (RRP)	57
-----------	----

HORIZON	PROFONDEUR (cm)	TEXTURE	COULEUR	TRAITS	COMMENTAIRE
HZ1	0-20	S	Gris cendreux	Absence de trait	
HZ2	20-80	S	Ocre	Absence de trait	
HZ3	80-120	S	Brun-jaune	Absence de trait	
HZ2					
HZ5					
HZ6					

CAUSE DE L'ARRÊT	RÉSULTAT	CLASSE GEPPA	NAPPE (cm)	CAS PARTICULIER
Profondeur suffisante atteinte	Non humide	autre	-	-

PHOTOS	
CONTEXTE	APRÈS SONDAGE
PROFIL DU SONDAGE	
<p><b>TEXTURES :</b></p> <p>A : Argileuse / L : Limoneuse / S : Sableux</p> <p>AL : Argilo-limoneuse / AS : Argilo-sableux</p> <p>LA : Limono-argileuse / LS : Limono-sableux</p> <p>SA : Sablo-argileux / SL : Sablo-limoneux</p> <p>SAL : Sablo-argilo-limoneux / ALS : Argilo-limono-sableux</p> <p>LSA : Limono-sablo-argileux / LAS : Limono-argilo-sableux</p>	<p><b>Classes GEPPA :</b> IVd</p> <p>Va / Vb / Vc / Vd</p> <p>Vic / Vid</p> <p>Ha / Hb</p> <p>cas particulier autre (autre sol non humide)</p>

LOT	ID_SONDAGE	ID_HABITAT	DATE	OPÉRATEURS
1	SLB_SP_2156	SLB_HABNZH_1498	20240320	Victor RICO ; Merlin LEULLIER
METEO	COMMUNE	DEPARTEMENT	COORDONNEES GPS (EPSG : 4326)	
SOLEIL	SAINTE-LEGER-DE-BALSON	33	44,4136199147168 ; -0,435800500186616	

UCS (RRP)	62
-----------	----

HORIZON	PROFONDEUR (cm)	TEXTURE	COULEUR	TRAITS	COMMENTAIRE
HZ1	0-70	S	Gris-noir	Absence de trait	
HZ2	70-120	S	Gris clair	Absence de trait	horizon e
HZ3					
HZ2					
HZ5					
HZ6					

CAUSE DE L'ARRÊT	RÉSULTAT	CLASSE GEPPA	NAPPE (cm)	CAS PARTICULIER
Profondeur suffisante atteinte	Non humide	autre	-	-

PHOTOS	
CONTEXTE	APRÈS SONDAGE
PROFIL DU SONDAGE	
<p><b>TEXTURES :</b></p> <p>A : Argileuse / L : Limoneuse / S : Sableux</p> <p>AL : Argilo-limoneuse / AS : Argilo-sableux</p> <p>LA : Limono-argileuse / LS : Limono-sableux</p> <p>SA : Sablo-argileux / SL : Sablo-limoneux</p> <p>SAL : Sablo-argilo-limoneux / ALS : Argilo-limono-sableux</p> <p>LSA : Limono-sablo-argileux / LAS : Limono-argilo-sableux</p>	<p><b>Classes GEPPA :</b> IVd</p> <p>Va / Vb / Vc / Vd</p> <p>Vic / Vid</p> <p>Ha / Hb</p> <p>cas particulier autre (autre sol non humide)</p>









LOT	ID_SONDAGE	ID_HABITAT	DATE	OPÉRATEURS
1	SLB_SP_2157	SLB_HABNZH_1496	20240321	Victor RICO ; Merlin LEULLIER
METEO	COMMUNE	DEPARTEMENT	COORDONNEES GPS (EPSG : 4326)	
BRUMEUX	SAINTE LÉGER DE BALSON	33	44,4128780523283 ; -0,436619522054441	

UCS (RRP)	57
-----------	----

HORIZON	PROFONDEUR (cm)	TEXTURE	COULEUR	TRAITS	COMMENTAIRE
HZ1	0-20	S	Gris-noir	Absence de trait	
HZ2	20-80	S	Ocre	Absence de trait	
HZ3					
HZ4					
HZ5					
HZ6					

CAUSE DE L'ARRÊT	RÉSULTAT	CLASSE GEPPA	NAPPE (cm)	CAS PARTICULIER
Trop fluant ou bouillant	Non humide	autre	-	-

PODZOSOL OCRIQUE

PHOTOS			
CONTEXTE		APRÈS SONDAGE	
			
PROFIL DU SONDAGE			
			
<p>TEXTURES :                      A : Argileuse / L : Limoneuse / S : Sableux                      AL : Argilo-limoneuse / AS : Argilo-sableux                      LA : Limono-argileuse / LS : Limono-sableux                      SA : Sablo-argileux / SL : Sablo-limoneux                      SAL : Sablo-argilo-limoneux / ALS : Argilo-limono-sableux                      LSA : Limono-sablo-argileux / LAS : Limono-argilo-sableux</p>		<p>Classes GEPPA : IVd                      Va / Vb / Vc / Vd                      Vlc / Vid                      Ha / Hb</p> <p>cas particulier                      autre (autre sol non humide)</p>	









LOT	ID_SONDAGE	ID_HABITAT	DATE	OPÉRATEURS
1	SLB_SP_2158	SLB_HABNZH_1492	20240320	Victor RICO ; Merlin LEULLIER
METEO	COMMUNE	DEPARTEMENT	COORDONNEES GPS (EPSG : 4326)	
SOLEIL	SAINTE-LEGER-DE-BALSON	33	44,4132200451853 ; -0,434819814028022	

UCS (RRP)	62
-----------	----

HORIZON	PROFONDEUR (cm)	TEXTURE	COULEUR	TRAITS	COMMENTAIRE
HZ1	0-70	S	Gris-noir	Absence de trait	
HZ2	20-60	S	Gris	Absence de trait	horizon e
HZ3	60-70	S	Brun-rouille	Absence de trait	bp induré
HZ4					
HZ5					
HZ6					

CAUSE DE L'ARRÊT	RÉSULTAT	CLASSE GEPPA	NAPPE (cm)	CAS PARTICULIER
Profondeur suffisante atteinte	Non humide	autre	-	-

PODZOSOL DURIQUE





PHOTOS			
CONTEXTE		APRÈS SONDAGE	
			
PROFIL DU SONDAGE			
			
<p>TEXTURES :                      A : Argileuse / L : Limoneuse / S : Sableux                      AL : Argilo-limoneuse / AS : Argilo-sableux                      LA : Limono-argileuse / LS : Limono-sableux                      SA : Sablo-argileux / SL : Sablo-limoneux                      SAL : Sablo-argilo-limoneux / ALS : Argilo-limono-sableux                      LSA : Limono-sablo-argileux / LAS : Limono-argilo-sableux</p>		<p>Classes GEPPA : IVd                      Va / Vb / Vc / Vd                      Vlc / Vid                      Ha / Hb</p> <p>cas particulier                      autre (autre sol non humide)</p>	

LOT	ID_SONDAGE	ID_HABITAT	DATE	OPÉRATEURS
1	SLB_SP_2159	SLB_HABNZH_0783	20240321	Victor RICO ; Merlin LEULLIER
METEO	COMMUNE	DEPARTEMENT	COORDONNEES GPS (EPSG : 4326)	
NUAGES	SAINTE LÉGER DE BALSON	33	44,4057556004309 ; -0,433277990642054	

UCS (RRP)	57
-----------	----

HORIZON	PROFONDEUR (cm)	TEXTURE	COULEUR	TRAITS	COMMENTAIRE
HZ1	0-20	S	Gris	Absence de trait	
HZ2	20-110	S	Blanc	Absence de trait	horizon e
HZ3	110-120	S	Brun-rouille	Absence de trait	horizon bp meuble
HZ2					
HZ5					
HZ6					

CAUSE DE L'ARRÊT	RÉSULTAT	CLASSE GEPPA	NAPPE (cm)	CAS PARTICULIER
Profondeur suffisante atteinte	Non humide	autre	-	-





PHOTOS	
CONTEXTE	APRÈS SONDAGE
	
PROFIL DU SONDAGE	
	
<b>TEXTURES :</b> A : Argileuse / L : Limoneuse / S : Sableux AL : Argilo-limoneuse / AS : Argilo-sableux LA : Limono-argileuse / LS : Limono-sableux SA : Sablo-argileux / SL : Sablo-limoneux SAL : Sablo-argilo-limoneux / ALS : Argilo-limono-sableux LSA : Limono-sablo-argileux / LAS : Limono-argilo-sableux	<b>Classes GEPPA :</b> IVd Va / Vb / Vc / Vd Vlc / Vld Ha / Hb cas particulier autre (autre sol non humide)

LOT	ID_SONDAGE	ID_HABITAT	DATE	OPÉRATEURS
1	SLB_SP_2160	SLB_HABNZH_0782	20240321	Victor RICO et Merlin LEULLIER
METEO	COMMUNE	DEPARTEMENT	COORDONNEES GPS (EPSG : 4326)	
NUAGES	SAINTE LÉGER DE BALSON	33	44.4031593,-0.4329150	

UCS (RRP)	57
-----------	----

HORIZON	PROFONDEUR (cm)	TEXTURE	COULEUR	TRAITS	COMMENTAIRE
HZ1	0-100	S	Gris clair	Absence de trait	horizon e
HZ2	100-110	S	Noir	Absence de trait	horizon bp induré
HZ3					
HZ2					
HZ5					
HZ6					

CAUSE DE L'ARRÊT	RÉSULTAT	CLASSE GEPPA	NAPPE (cm)	CAS PARTICULIER
Horizon BP induré atteint	Non humide	autre	-	-

PHOTOS	
CONTEXTE	APRÈS SONDAGE
	
PROFIL DU SONDAGE	
	
<b>TEXTURES :</b> A : Argileuse / L : Limoneuse / S : Sableux AL : Argilo-limoneuse / AS : Argilo-sableux LA : Limono-argileuse / LS : Limono-sableux SA : Sablo-argileux / SL : Sablo-limoneux SAL : Sablo-argilo-limoneux / ALS : Argilo-limono-sableux LSA : Limono-sablo-argileux / LAS : Limono-argilo-sableux	<b>Classes GEPPA :</b> IVd Va / Vb / Vc / Vd Vlc / Vld Ha / Hb cas particulier autre (autre sol non humide)





LOT	ID_SONDAGE	ID_HABITAT	DATE	OPÉRATEURS
1	SLB_SP_2161	SLB_HABNZH_0789	20240326	Lionel SAVIGNAN ; Lucas RACINE
METEO	COMMUNE	DEPARTEMENT	COORDONNEES GPS (EPSG : 4326)	
PLUIE	SAINTE-LEGER-DE-BALSON	33	44,40159061 ; -0,43138313	

UCS (RRP)	57
-----------	----

HORIZON	PROFONDEUR (cm)	TEXTURE	COULEUR	TRAITS	COMMENTAIRE
HZ1	0-20	S	Gris	Absence de trait	
HZ2	20-60	S	Blanc	Absence de trait	
HZ3	60-70	S	Brun-rouille	Absence de trait	bp induré
HZ4					
HZ5					
HZ6					

CAUSE DE L'ARRÊT	RÉSULTAT	CLASSE GEPPA	NAPPE (cm)	CAS PARTICULIER
Horizon BP induré atteint	Non humide	autre	-	-

PODZOSOL DURIQUE

PHOTOS	
CONTEXTE	APRÈS SONDAGE
	
PROFIL DU SONDAGE	
	
<p><b>TEXTURES :</b></p> <p>A : Argileuse / L : Limoneuse / S : Sableux</p> <p>AL : Argilo-limoneuse / AS : Argilo-sableux</p> <p>LA : Limono-argileuse / LS : Limono-sableux</p> <p>SA : Sablo-argileux / SL : Sablo-limoneux</p> <p>SAL : Sablo-argilo-limoneux / ALS : Argilo-limono-sableux</p> <p>LSA : Limono-sablo-argileux / LAS : Limono-argilo-sableux</p>	<p><b>Classes GEPPA :</b> IVd</p> <p>Va / Vb / Vc / Vd</p> <p>Vic / Vid</p> <p>Ha / Hb</p> <p>cas particulier autre (autre sol non humide)</p>





LOT	ID_SONDAGE	ID_HABITAT	DATE	OPÉRATEURS
1	SLB_SP_2339	SLB_HABNZH_1494	20240321	Victor RICO ; Merlin LEULLIER
METEO	COMMUNE	DEPARTEMENT	COORDONNEES GPS (EPSG : 4326)	
BRUMEUX	SAINTE-LEGER-DE-BALSON	33	44,4109692120009 ; -0,436938492910362	

UCS (RRP)	57
-----------	----

HORIZON	PROFONDEUR (cm)	TEXTURE	COULEUR	TRAITS	COMMENTAIRE
HZ1	0-10	S	Gris-noir	Absence de trait	
HZ2	10-40	S	Gris clair	Absence de trait	horizon éluvial
HZ3	40-60	S	Brun-rouille	Absence de trait	bp meuble
HZ4					
HZ5					
HZ6					

CAUSE DE L'ARRÊT	RÉSULTAT	CLASSE GEPPA	NAPPE (cm)	CAS PARTICULIER
Profondeur suffisante atteinte	Non humide	autre	-	-

PODZOSOL MEUBLE

PHOTOS	
CONTEXTE	APRÈS SONDAGE
	
PROFIL DU SONDAGE	
	
<p><b>TEXTURES :</b></p> <p>A : Argileuse / L : Limoneuse / S : Sableux</p> <p>AL : Argilo-limoneuse / AS : Argilo-sableux</p> <p>LA : Limono-argileuse / LS : Limono-sableux</p> <p>SA : Sablo-argileux / SL : Sablo-limoneux</p> <p>SAL : Sablo-argilo-limoneux / ALS : Argilo-limono-sableux</p> <p>LSA : Limono-sablo-argileux / LAS : Limono-argilo-sableux</p>	<p><b>Classes GEPPA :</b> IVd</p> <p>Va / Vb / Vc / Vd</p> <p>Vic / Vid</p> <p>Ha / Hb</p> <p>cas particulier autre (autre sol non humide)</p>

LOT	ID_SONDAGE	ID_HABITAT	DATE	OPÉRATEURS
1	SLB_SP_2340	SLB_HABNZH_1680	20240320	Victor RICO ; Merlin LEULLIER
METEO	COMMUNE	DEPARTEMENT	COORDONNEES GPS (EPSG : 4326)	
SOLEIL	SAINTE-LEGER-DE-BALSON	33	44,4122286397537 ; -0,434557154865448	

UCS (RRP)	62
-----------	----

HORIZON	PROFONDEUR (cm)	TEXTURE	COULEUR	TRAITS	COMMENTAIRE
HZ1	0-20	S	Gris-noir	Absence de trait	
HZ2	20-40	S	Gris	Absence de trait	horizon e
HZ3	60-80	S	Brun-rouille	Absence de trait	bp meuble
HZ4					
HZ5					
HZ6					

CAUSE DE L'ARRÊT	RÉSULTAT	CLASSE GEPPA	NAPPE (cm)	CAS PARTICULIER
Profondeur suffisante atteinte	Non humide	autre	-	-

PODZOSOL OCRIQUE

PHOTOS	
CONTEXTE	APRÈS SONDAGE
PROFIL DU SONDAGE	
<p><b>TEXTURES :</b></p> <p>A : Argileuse / L : Limoneuse / S : Sableux                      AL : Argilo-limoneuse / AS : Argilo-sableux                      LA : Limono-argileuse / LS : Limono-sableux                      SA : Sablo-argileux / SL : Sablo-limoneux                      SAL : Sablo-argilo-limoneux / ALS : Argilo-limono-sableux                      LSA : Limono-sablo-argileux / LAS : Limono-argilo-sableux</p>	<p><b>Classes GEPPA :</b> IVd                      Va / Vb / Vc / Vd                      Vlc / Vld                      Ha / Hb</p> <p>cas particulier                      autre (autre sol non humide)</p>

LOT	ID_SONDAGE	ID_HABITAT	DATE	OPÉRATEURS
1	SLB_SP_2341	SLB_HABNZH_1482	20240313	Lionel SAVIGNAN ; Mounirou THIOUNE
METEO	COMMUNE	DEPARTEMENT	COORDONNEES GPS (EPSG : 4326)	
ENSOLEILLÉ	SAINTE-LEGER-DE-BALSON	33	44,453327517406748 ; -0,44994617766375	

UCS (RRP)	67
-----------	----

HORIZON	PROFONDEUR (cm)	TEXTURE	COULEUR	TRAITS	COMMENTAIRE
HZ1	0-50	S	Gris	Absence de trait	TRAVAIL SOL RECENT
HZ2	50-80	S	Gris clair	Absence de trait	
HZ3	80-90	S	Brun-rouille	Absence de trait	
HZ4					
HZ5					
HZ6					

CAUSE DE L'ARRÊT	RÉSULTAT	CLASSE GEPPA	NAPPE (cm)	CAS PARTICULIER
Profondeur suffisante atteinte	Non humide	autre	-	-

PODZOSOL MEUBLE

PHOTOS	
CONTEXTE	APRÈS SONDAGE
PROFIL DU SONDAGE	
<p><b>TEXTURES :</b></p> <p>A : Argileuse / L : Limoneuse / S : Sableux                      AL : Argilo-limoneuse / AS : Argilo-sableux                      LA : Limono-argileuse / LS : Limono-sableux                      SA : Sablo-argileux / SL : Sablo-limoneux                      SAL : Sablo-argilo-limoneux / ALS : Argilo-limono-sableux                      LSA : Limono-sablo-argileux / LAS : Limono-argilo-sableux</p>	<p><b>Classes GEPPA :</b> IVd                      Va / Vb / Vc / Vd                      Vlc / Vld                      Ha / Hb</p> <p>cas particulier                      autre (autre sol non humide)</p>





LOT	ID_SONDAGE	ID_HABITAT	DATE	OPÉRATEURS
1	SLB_SP_2342	SLB_HABNZH_1469	20240313	Lionel SAVIGNAN ; Mounirou THIOUNE
METEO	COMMUNE	DEPARTEMENT	COORDONNEES GPS (EPSG : 4326)	
ENSOLEILLÉ	SAINTE-LEGER-DE-BALSON	33	44,45400019 ; -0,44905038	

UCS (RRP)	67
-----------	----

HORIZON	PROFONDEUR (cm)	TEXTURE	COULEUR	TRAITS	COMMENTAIRE
HZ1	0-20	S	Gris cendreur	Absence de trait	
HZ2	20-50	S	Gris clair	Absence de trait	Horizon E
HZ3	50-60	S	Brun-rouille	Absence de trait	BP Induré
HZ4					
HZ5					
HZ6					

CAUSE DE L'ARRÊT	RÉSULTAT	CLASSE GEPPA	NAPPE (cm)	CAS PARTICULIER
Horizon BP induré atteint	Non humide	autre	-	-

PODZOSOL DURIQUE

PHOTOS	
CONTEXTE	APRÈS SONDAGE
	
PROFIL DU SONDAGE	
	
<p><b>TEXTURES :</b></p> <p><b>A :</b> Argileuse / <b>L :</b> Limoneuse / <b>S :</b> Sableux</p> <p><b>AL :</b> Argilo-limoneuse / <b>AS :</b> Argilo-sableux</p> <p><b>LA :</b> Limono-argileuse / <b>LS :</b> Limono-sableux</p> <p><b>SA :</b> Sablo-argileux / <b>SL :</b> Sablo-limoneux</p> <p><b>SAL :</b> Sablo-argilo-limoneux / <b>ALS :</b> Argilo-limono-sableux</p> <p><b>LSA :</b> Limono-sablo-argileux / <b>LAS :</b> Limono-argilo-sableux</p>	<p><b>Classes GEPPA :</b> IVd</p> <p>Va / Vb / Vc / Vd</p> <p>Vic / Vid</p> <p>Ha / Hb</p> <p>cas particulier autre (autre sol non humide)</p>





LOT	ID_SONDAGE	ID_HABITAT	DATE	OPÉRATEURS
1	SLB_SP_2343	SLB_HABNZH_1472	20240313	Lionel SAVIGNAN ; Mounirou THIOUNE
METEO	COMMUNE	DEPARTEMENT	COORDONNEES GPS (EPSG : 4326)	
ENSOLEILLÉ	SAINTE-LEGER-DE-BALSON	33	44,454077287601180 ; -0,44851660253317	

UCS (RRP)	67
-----------	----

HORIZON	PROFONDEUR (cm)	TEXTURE	COULEUR	TRAITS	COMMENTAIRE
HZ1	0-20	S	Gris	Absence de trait	TRAVAIL SOL RECENT
HZ2	20-50	S	Gris clair	Absence de trait	
HZ3	50-60	S	Brun-rouille	Absence de trait	
HZ4					
HZ5					
HZ6					

CAUSE DE L'ARRÊT	RÉSULTAT	CLASSE GEPPA	NAPPE (cm)	CAS PARTICULIER
Profondeur suffisante atteinte	Non humide	autre	-	-

PODZOSOL MEUBLE

PHOTOS	
CONTEXTE	APRÈS SONDAGE
	
PROFIL DU SONDAGE	
	
<p><b>TEXTURES :</b></p> <p><b>A :</b> Argileuse / <b>L :</b> Limoneuse / <b>S :</b> Sableux</p> <p><b>AL :</b> Argilo-limoneuse / <b>AS :</b> Argilo-sableux</p> <p><b>LA :</b> Limono-argileuse / <b>LS :</b> Limono-sableux</p> <p><b>SA :</b> Sablo-argileux / <b>SL :</b> Sablo-limoneux</p> <p><b>SAL :</b> Sablo-argilo-limoneux / <b>ALS :</b> Argilo-limono-sableux</p> <p><b>LSA :</b> Limono-sablo-argileux / <b>LAS :</b> Limono-argilo-sableux</p>	<p><b>Classes GEPPA :</b> IVd</p> <p>Va / Vb / Vc / Vd</p> <p>Vic / Vid</p> <p>Ha / Hb</p> <p>cas particulier autre (autre sol non humide)</p>

LOT	ID_SONDAGE	ID_HABITAT	DATE	OPÉRATEURS
1	SLB_SP_2344	SLB_HABNZH_1469	20240313	Lionel SAVIGNAN ; Mounirou THIOUNE
METEO	COMMUNE	DEPARTEMENT	COORDONNEES GPS (EPSG : 4326)	
ENSOLEILLÉ	SAINTE-LEGER-DE-BALSON	33	44,454100324869131 ; -0,447929706391447	



UCS (RRP)	67
-----------	----

HORIZON	PROFONDEUR (cm)	TEXTURE	COULEUR	TRAITS	COMMENTAIRE
HZ1	0-20	S	Gris	Absence de trait	
HZ2	20-50	S	Blanc	Absence de trait	
HZ3	50-60	S	Brun-rouille	Absence de trait	
HZ4					
HZ5					
HZ6					

CAUSE DE L'ARRÊT	RÉSULTAT	CLASSE GEPPA	NAPPE (cm)	CAS PARTICULIER
Profondeur suffisante atteinte	Non humide	autre	-	-

PODZOSOL MEUBLE

PHOTOS	
CONTEXTE	APRÈS SONDAGE
	

PROFIL DU SONDAGE	
	

<p><b>TEXTURES :</b></p> <p>A : Argileuse / L : Limoneuse / S : Sableux</p> <p>AL : Argilo-limoneuse / AS : Argilo-sableux</p> <p>LA : Limono-argileuse / LS : Limono-sableux</p> <p>SA : Sablo-argileux / SL : Sablo-limoneux</p> <p>SAL : Sablo-argilo-limoneux / ALS : Argilo-limono-sableux</p> <p>LSA : Limono-sablo-argileux / LAS : Limono-argilo-sableux</p>	<p><b>Classes GEPPA :</b> IVd</p> <p>Va / Vb / Vc / Vd</p> <p>Vic / Vid</p> <p>Ha / Hb</p> <p>cas particulier autre (autre sol non humide)</p>
--	--

LOT	ID_SONDAGE	ID_HABITAT	DATE	OPÉRATEURS
1	SLB_SP_2345	SLB_HABNZH_1551	20240313	Lionel SAVIGNAN ; Mounirou THIOUNE
METEO	COMMUNE	DEPARTEMENT	COORDONNEES GPS (EPSG : 4326)	
ENSOLEILLÉ	SAINTE-LEGER-DE-BALSON	33	44,45426409 ; -0,44787397	


UCS (RRP)	67
-----------	----

HORIZON	PROFONDEUR (cm)	TEXTURE	COULEUR	TRAITS	COMMENTAIRE
HZ1	0-20	S	Gris cendreuse	Absence de trait	
HZ2	20-60	S	Blanc	Absence de trait	Horizon E
HZ3	60-70	S	Brun-rouille	Absence de trait	BP meuble
HZ4					
HZ5					
HZ6					

CAUSE DE L'ARRÊT	RÉSULTAT	CLASSE GEPPA	NAPPE (cm)	CAS PARTICULIER
Profondeur suffisante atteinte	Non humide	autre	-	-

PODZOSOL MEUBLE

PHOTOS	
CONTEXTE	APRÈS SONDAGE
	

PROFIL DU SONDAGE	
	

<p><b>TEXTURES :</b></p> <p>A : Argileuse / L : Limoneuse / S : Sableux</p> <p>AL : Argilo-limoneuse / AS : Argilo-sableux</p> <p>LA : Limono-argileuse / LS : Limono-sableux</p> <p>SA : Sablo-argileux / SL : Sablo-limoneux</p> <p>SAL : Sablo-argilo-limoneux / ALS : Argilo-limono-sableux</p> <p>LSA : Limono-sablo-argileux / LAS : Limono-argilo-sableux</p>	<p><b>Classes GEPPA :</b> IVd</p> <p>Va / Vb / Vc / Vd</p> <p>Vic / Vid</p> <p>Ha / Hb</p> <p>cas particulier autre (autre sol non humide)</p>
--	--

LOT	ID_SONDAGE	ID_HABITAT	DATE	OPÉRATEURS
1	SLB_SP_2346	SLB_HABNZH_1305	20240313	Lionel SAVIGNAN ; Mounirou THIOUNE
METEO	COMMUNE	DEPARTEMENT	COORDONNEES GPS (EPSG : 4326)	
ENSOLEILLÉ	SAINTE-LEGER-DE-BALSON	33	44,4544316805048 ; -0,446563741645148	

UCS (RRP)	57
-----------	----

HORIZON	PROFONDEUR (cm)	TEXTURE	COULEUR	TRAITS	COMMENTAIRE
HZ1	0-40	S	Gris	Absence de trait	
HZ2	40-60	S	Gris clair	Absence de trait	
HZ3	60-70	S	Brun-rouille	Absence de trait	
HZ4					
HZ5					
HZ6					



CAUSE DE L'ARRÊT	RÉSULTAT	CLASSE GEPPA	NAPPE (cm)	CAS PARTICULIER
Profondeur suffisante atteinte	Non humide	autre	-	-

PODZOSOL MEUBLE

PHOTOS

CONTEXTE	APRÈS SONDAGE
	

PROFIL DU SONDAGE

	
---	---

<p>TEXTURES :</p> <p>A : Argileuse / L : Limoneuse / S : Sableux</p> <p>AL : Argilo-limoneuse / AS : Argilo-sableux</p> <p>LA : Limono-argileuse / LS : Limono-sableux</p> <p>SA : Sablo-argileux / SL : Sablo-limoneux</p> <p>SAL : Sablo-argilo-limoneux / ALS : Argilo-limono-sableux</p> <p>LSA : Limono-sablo-argileux / LAS : Limono-argilo-sableux</p>	<p>Classes GEPPA : IVd</p> <p>Va / Vb / Vc / Vd</p> <p>Vic / Vid</p> <p>Ha / Hb</p>	<p>cas particulier</p> <p>autre (autre sol non humide)</p>
---	---	--

LOT	ID_SONDAGE	ID_HABITAT	DATE	OPÉRATEURS
1	SLB_SP_2550	SLB_HABNZH_1149	20240507	Paul BAJOLLE ; Sacha DUBOS
METEO	COMMUNE	DEPARTEMENT	COORDONNEES GPS (EPSG : 4326)	
ENSOLEILLÉ	SAINTE-LEGER-DE-BALSON	33	44,4083731739994 ; -0,432324058286865	

UCS (RRP)	67
-----------	----

HORIZON	PROFONDEUR (cm)	TEXTURE	COULEUR	TRAITS	COMMENTAIRE
HZ1	0-110	S	Beige	Absence de trait	
HZ2	110-120	S	Blanc	Absence de trait	
HZ3					
HZ4					
HZ5					
HZ6					

CAUSE DE L'ARRÊT	RÉSULTAT	CLASSE GEPPA	NAPPE (cm)	CAS PARTICULIER
Profondeur suffisante atteinte	Non humide	autre	-	-

PHOTOS

CONTEXTE	APRÈS SONDAGE
	

PROFIL DU SONDAGE

	
---	---

<p>TEXTURES :</p> <p>A : Argileuse / L : Limoneuse / S : Sableux</p> <p>AL : Argilo-limoneuse / AS : Argilo-sableux</p> <p>LA : Limono-argileuse / LS : Limono-sableux</p> <p>SA : Sablo-argileux / SL : Sablo-limoneux</p> <p>SAL : Sablo-argilo-limoneux / ALS : Argilo-limono-sableux</p> <p>LSA : Limono-sablo-argileux / LAS : Limono-argilo-sableux</p>	<p>Classes GEPPA : IVd</p> <p>Va / Vb / Vc / Vd</p> <p>Vic / Vid</p> <p>Ha / Hb</p>	<p>cas particulier</p> <p>autre (autre sol non humide)</p>
---	---	--

LOT	ID_SONDAGE	ID_HABITAT	DATE	OPÉRATEURS
1	SLB_SP_2551	SLB_HABNZH_0774	20240507	Paul BAJOLLE ; Sacha DUBOS
METEO	COMMUNE	DEPARTEMENT	COORDONNEES GPS (EPSG : 4326)	
ENSOLEILLÉ	SAINT-LEGER-DE-BALSON	33	44,4083419832003 ; -0,432770491285268	

UCS (RRP)	67
-----------	----

HORIZON	PROFONDEUR (cm)	TEXTURE	COULEUR	TRAITS	COMMENTAIRE
HZ1	0-10	S	Noir	Absence de trait	mo
HZ2	10-120	S	Beige	Absence de trait	
HZ3					
HZ2					
HZ5					
HZ6					

CAUSE DE L'ARRÊT	RÉSULTAT	CLASSE GEPPA	NAPPE (cm)	CAS PARTICULIER
Profondeur suffisante atteinte	Non conclusif	cas particulier	-	FLUVIOSOL

Rattachement au sondage non humide SLB\_SP\_2552

PHOTOS	
CONTEXTE	APRÈS SONDAGE
	
PROFIL DU SONDAGE	
	
<b>TEXTURES :</b> A : Argileuse / L : Limoneuse / S : Sableux AL : Argilo-limoneuse / AS : Argilo-sableux LA : Limono-argileuse / LS : Limono-sableux SA : Sablo-argileux / SL : Sablo-limoneux SAL : Sablo-argilo-limoneux / ALS : Argilo-limono-sableux LSA : Limono-sablo-argileux / LAS : Limono-argilo-sableux	<b>Classes GEPPA :</b> IVd Va / Vb / Vc / Vd Vlc / Vld Ha / Hb cas particulier autre (autre sol non humide)

LOT	ID_SONDAGE	ID_HABITAT	DATE	OPÉRATEURS
1	SLB_SP_2552	SLB_HABNZH_0774	20240507	Paul BAJOLLE ; Sacha DUBOS
METEO	COMMUNE	DEPARTEMENT	COORDONNEES GPS (EPSG : 4326)	
ENSOLEILLÉ	SAINT-LEGER-DE-BALSON	33	44,4081804582996 ; -0,432834872347092	

UCS (RRP)	67
-----------	----

HORIZON	PROFONDEUR (cm)	TEXTURE	COULEUR	TRAITS	COMMENTAIRE
HZ1	0-10	S	Noir	Absence de trait	mo
HZ2	10-30	S	Gris cendieux	Absence de trait	
HZ3	30-90	S	Ocre	Absence de trait	bp
HZ4	90-120	S	Beige	Absence de trait	
HZ5					
HZ6					

CAUSE DE L'ARRÊT	RÉSULTAT	CLASSE GEPPA	NAPPE (cm)	CAS PARTICULIER
Profondeur suffisante atteinte	Non humide	autre	-	-

PHOTOS	
CONTEXTE	APRÈS SONDAGE
	
PROFIL DU SONDAGE	
	
<b>TEXTURES :</b> A : Argileuse / L : Limoneuse / S : Sableux AL : Argilo-limoneuse / AS : Argilo-sableux LA : Limono-argileuse / LS : Limono-sableux SA : Sablo-argileux / SL : Sablo-limoneux SAL : Sablo-argilo-limoneux / ALS : Argilo-limono-sableux LSA : Limono-sablo-argileux / LAS : Limono-argilo-sableux	<b>Classes GEPPA :</b> IVd Va / Vb / Vc / Vd Vlc / Vld Ha / Hb cas particulier autre (autre sol non humide)

LOT	ID_SONDAGE	ID_HABITAT	DATE	OPÉRATEURS
1	SLB_SP_2553	SLB_HABNZH_0774	20240507	Paul BAJOLLE ; Sacha DUBOS
METEO	COMMUNE	DEPARTEMENT	COORDONNEES GPS (EPSG : 4326)	
ENSOLEILLÉ	SAINTE-LEGER-DE-BALSON	33	44,4082707392572 ; -0,433167740397391	

UCS (RRP)	67
-----------	----

HORIZON	PROFONDEUR (cm)	TEXTURE	COULEUR	TRAITS	COMMENTAIRE
HZ1	0-10	S	Noir	Absence de trait	mo
HZ2	10-40	S	Brun	Absence de trait	très sec
HZ3	40-120	S	Beige	Absence de trait	
HZ2					
HZ5					
HZ6					

CAUSE DE L'ARRÊT	RÉSULTAT	CLASSE GEPPA	NAPPE (cm)	CAS PARTICULIER
Profondeur suffisante atteinte	Non conclusif	cas particulier	-	FLUVIOSOL

Rattachement au sondage non humide SLB\_SP\_2552

PHOTOS	
CONTEXTE	APRÈS SONDAGE
	
PROFIL DU SONDAGE	
	
<b>TEXTURES :</b> A : Argileuse / L : Limoneuse / S : Sableux AL : Argilo-limoneuse / AS : Argilo-sableux LA : Limono-argileuse / LS : Limono-sableux SA : Sablo-argileux / SL : Sablo-limoneux SAL : Sablo-argilo-limoneux / ALS : Argilo-limono-sableux LSA : Limono-sablo-argileux / LAS : Limono-argilo-sableux	<b>Classes GEPPA :</b> IVd Va / Vb / Vc / Vd Vlc / Vld Ha / Hb cas particulier autre (autre sol non humide)

LOT	ID_SONDAGE	ID_HABITAT	DATE	OPÉRATEURS
1	SLB_SP_2554	SLB_HABNZH_0774	20240507	Paul BAJOLLE ; Sacha DUBOS
METEO	COMMUNE	DEPARTEMENT	COORDONNEES GPS (EPSG : 4326)	
ENSOLEILLÉ	SAINTE-LEGER-DE-BALSON	33	44,4080059318408 ; -0,433425623359939	

UCS (RRP)	67
-----------	----

HORIZON	PROFONDEUR (cm)	TEXTURE	COULEUR	TRAITS	COMMENTAIRE
HZ1	0-10	S	Noir	Absence de trait	
HZ2	10-45	S	Beige	Absence de trait	
HZ3	45-60	TM	Noir	Traits histiques	lentille tourbeuse
HZ4					
HZ5					
HZ6					

CAUSE DE L'ARRÊT	RÉSULTAT	CLASSE GEPPA	NAPPE (cm)	CAS PARTICULIER
Trop fluant ou bouillant	Non conclusif	non déterminée	-	-

Rattachement au sondage humide SLB\_SP\_0044

PHOTOS	
CONTEXTE	APRÈS SONDAGE
	
PROFIL DU SONDAGE	
	
<b>TEXTURES :</b> A : Argileuse / L : Limoneuse / S : Sableux AL : Argilo-limoneuse / AS : Argilo-sableux LA : Limono-argileuse / LS : Limono-sableux SA : Sablo-argileux / SL : Sablo-limoneux SAL : Sablo-argilo-limoneux / ALS : Argilo-limono-sableux LSA : Limono-sablo-argileux / LAS : Limono-argilo-sableux	<b>Classes GEPPA :</b> IVd Va / Vb / Vc / Vd Vlc / Vld Ha / Hb cas particulier autre (autre sol non humide)

LOT	ID_SONDAGE	ID_HABITAT	DATE	OPÉRATEURS
1	SLB_SP_2555	SLB_HABNZH_0774	20240507	Paul BAJOLLE ; Sacha DUBOS
METEO	COMMUNE	DEPARTEMENT	COORDONNEES GPS (EPSG : 4326)	
ENSOLEILLÉ	SAINTE-LEGER-DE-BALSON	33	44,4078933483086 ; -0,433378203929044	

UCS (RRP)	60
-----------	----

HORIZON	PROFONDEUR (cm)	TEXTURE	COULEUR	TRAITS	COMMENTAIRE
HZ1	0-05	S	Noir	Absence de trait	mo
HZ2	05-10	S	Gris cendreaux	Absence de trait	
HZ3	10-20	S	Rouille	Absence de trait	sable podzolisé
HZ4	20-60	S	Beige	Absence de trait	
HZ5					
HZ6					

CAUSE DE L'ARRÊT	RÉSULTAT	CLASSE GEPPA	NAPPE (cm)	CAS PARTICULIER
Profondeur suffisante atteinte	Non humide	autre	-	-

PHOTOS	
CONTEXTE	APRÈS SONDAGE
PROFIL DU SONDAGE	
<b>TEXTURES :</b> A : Argileuse / L : Limoneuse / S : Sableux AL : Argilo-limoneuse / AS : Argilo-sableux LA : Limono-argileuse / LS : Limono-sableux SA : Sablo-argileux / SL : Sablo-limoneux SAL : Sablo-argilo-limoneux / ALS : Argilo-limono-sableux LSA : Limono-sablo-argileux / LAS : Limono-argilo-sableux	<b>Classes GEPPA :</b> IVd Va / Vb / Vc / Vd Vlc / Vld Ha / Hb cas particulier autre (autre sol non humide)

LOT	ID_SONDAGE	ID_HABITAT	DATE	OPÉRATEURS
1	SLB_SP_2556	SLB_HABNZH_0774	20240507	Paul BAJOLLE ; Sacha DUBOS
METEO	COMMUNE	DEPARTEMENT	COORDONNEES GPS (EPSG : 4326)	
ENSOLEILLÉ	SAINTE-LEGER-DE-BALSON	33	44,407757927809 ; -0,433945027841994	

UCS (RRP)	60
-----------	----

HORIZON	PROFONDEUR (cm)	TEXTURE	COULEUR	TRAITS	COMMENTAIRE
HZ1	0-05	S	Gris cendreaux	Absence de trait	mo
HZ2	05-90	S	Rouille	Absence de trait	sable podzolisé
HZ3	90-95	S	Rouille	Absence de trait	
HZ4					
HZ5					
HZ6					

CAUSE DE L'ARRÊT	RÉSULTAT	CLASSE GEPPA	NAPPE (cm)	CAS PARTICULIER
Profondeur suffisante atteinte	Non humide	autre	-	-

PHOTOS	
CONTEXTE	APRÈS SONDAGE
PROFIL DU SONDAGE	
<b>TEXTURES :</b> A : Argileuse / L : Limoneuse / S : Sableux AL : Argilo-limoneuse / AS : Argilo-sableux LA : Limono-argileuse / LS : Limono-sableux SA : Sablo-argileux / SL : Sablo-limoneux SAL : Sablo-argilo-limoneux / ALS : Argilo-limono-sableux LSA : Limono-sablo-argileux / LAS : Limono-argilo-sableux	<b>Classes GEPPA :</b> IVd Va / Vb / Vc / Vd Vlc / Vld Ha / Hb cas particulier autre (autre sol non humide)


LOT	ID_SONDAGE	ID_HABITAT	DATE	OPÉRATEURS
1	SLB_SP_2557	SLB_HABNZH_0774	20240507	Paul BAJOLLE ; Sacha DUBOS
METEO	COMMUNE	DEPARTEMENT	COORDONNEES GPS (EPSG : 4326)	
ENSOLEILLÉ	SAINTE-LEGER-DE-BALSON	33	44,4079792121204 ; -0,434127066899333	

UCS (RRP)	67
-----------	----

HORIZON	PROFONDEUR (cm)	TEXTURE	COULEUR	TRAITS	COMMENTAIRE
HZ1	0-10	S	Noir	Absence de trait	mo
HZ2	10-50	S	Gris clair	Absence de trait	
HZ3	50-120	S	Gris	Absence de trait	
HZ2					
HZ5					
HZ6					

CAUSE DE L'ARRÊT	RÉSULTAT	CLASSE GEPPA	NAPPE (cm)	CAS PARTICULIER
Profondeur suffisante atteinte	Non conclusif	cas particulier	-	FLUVIOSOL

Rattachement au sondage non humide SLB\_SP\_2556

PHOTOS	
CONTEXTE	APRÈS SONDAGE
	
PROFIL DU SONDAGE	
	
<b>TEXTURES :</b> A : Argileuse / L : Limoneuse / S : Sableux AL : Argilo-limoneuse / AS : Argilo-sableux LA : Limono-argileuse / LS : Limono-sableux SA : Sablo-argileux / SL : Sablo-limoneux SAL : Sablo-argilo-limoneux / ALS : Argilo-limono-sableux LSA : Limono-sablo-argileux / LAS : Limono-argilo-sableux	<b>Classes GEPPA :</b> IVd Va / Vb / Vc / Vd Vlc / Vld Ha / Hb cas particulier autre (autre sol non humide)





LOT	ID_SONDAGE	ID_HABITAT	DATE	OPÉRATEURS
1	SLB_SP_2558	SLB_HABNZH_0774	20240507	Paul BAJOLLE ; Sacha DUBOS
METEO	COMMUNE	DEPARTEMENT	COORDONNEES GPS (EPSG : 4326)	
ENSOLEILLÉ	SAINTE-LEGER-DE-BALSON	33	44,407697555791 ; -0,435234513943654	

UCS (RRP)	67
-----------	----

HORIZON	PROFONDEUR (cm)	TEXTURE	COULEUR	TRAITS	COMMENTAIRE
HZ1	0-20	S	Noir	Absence de trait	0
HZ2	20-70	S	Gris clair	Absence de trait	
HZ3	70-90	S	Gris	Absence de trait	
HZ4	90-120	S	Gris-noir	Absence de trait	
HZ5					
HZ6					

CAUSE DE L'ARRÊT	RÉSULTAT	CLASSE GEPPA	NAPPE (cm)	CAS PARTICULIER
Profondeur suffisante atteinte	Non humide	autre	60	-

FLUVIOSOL SUR HISTOSOL

PHOTOS	
CONTEXTE	APRÈS SONDAGE
	
PROFIL DU SONDAGE	
	
<b>TEXTURES :</b> A : Argileuse / L : Limoneuse / S : Sableux AL : Argilo-limoneuse / AS : Argilo-sableux LA : Limono-argileuse / LS : Limono-sableux SA : Sablo-argileux / SL : Sablo-limoneux SAL : Sablo-argilo-limoneux / ALS : Argilo-limono-sableux LSA : Limono-sablo-argileux / LAS : Limono-argilo-sableux	<b>Classes GEPPA :</b> IVd Va / Vb / Vc / Vd Vlc / Vld Ha / Hb cas particulier autre (autre sol non humide)

LOT	ID_SONDAGE	ID_HABITAT	DATE	OPÉRATEURS
1	SLB_SP_2559	SLB_HABNZH_0774	20240507	Paul BAJOLLE ; Sacha DUBOS
METEO	COMMUNE	DEPARTEMENT	COORDONNEES GPS (EPSG : 4326)	
ENSOLEILLÉ	SAINTE-LEGER-DE-BALSON	33	44,4073444654466 ; -0,435941764635292	

UCS (RRP)	67
-----------	----

HORIZON	PROFONDEUR (cm)	TEXTURE	COULEUR	TRAITS	COMMENTAIRE
HZ1	0-20	S	Gris	Absence de trait	
HZ2	20-80	S	Gris-marron	Absence de trait	
HZ3	80-120	S	Gris clair	Absence de trait	
HZ4					
HZ5					
HZ6					

CAUSE DE L'ARRÊT	RÉSULTAT	CLASSE GEPPA	NAPPE (cm)	CAS PARTICULIER
Profondeur suffisante atteinte	Non humide	autre	100	-

FLUVIOSOL





PHOTOS	
CONTEXTE	APRÈS SONDAGE
	
PROFIL DU SONDAGE	
	
<p><b>TEXTURES :</b></p> <p><b>A :</b> Argileuse / <b>L :</b> Limoneuse / <b>S :</b> Sableux</p> <p><b>AL :</b> Argilo-limoneuse / <b>AS :</b> Argilo-sableux</p> <p><b>LA :</b> Limono-argileuse / <b>LS :</b> Limono-sableux</p> <p><b>SA :</b> Sablo-argileux / <b>SL :</b> Sablo-limoneux</p> <p><b>SAL :</b> Sablo-argilo-limoneux / <b>ALS :</b> Argilo-limono-sableux</p> <p><b>LSA :</b> Limono-sablo-argileux / <b>LAS :</b> Limono-argilo-sableux</p>	<p><b>Classes GEPPA :</b> IVd</p> <p>Va / Vb / Vc / Vd</p> <p>Vic / Vid</p> <p>Ha / Hb</p> <p>cas particulier autre (autre sol non humide)</p>

LOT	ID_SONDAGE	ID_HABITAT	DATE	OPÉRATEURS
1	SLB_SP_2560	SLB_HABNZH_0779	20240507	Paul BAJOLLE ; Sacha DUBOS
METEO	COMMUNE	DEPARTEMENT	COORDONNEES GPS (EPSG : 4326)	
ENSOLEILLÉ	SAINTE-LEGER-DE-BALSON	33	44,4071428412086 ; -0,436055519215705	

UCS (RRP)	67
-----------	----

HORIZON	PROFONDEUR (cm)	TEXTURE	COULEUR	TRAITS	COMMENTAIRE
HZ1	0-70	S	Gris-marron	Absence de trait	
HZ2	70-80	S	Noir	Absence de trait	
HZ3					
HZ4					
HZ5					
HZ6					

CAUSE DE L'ARRÊT	RÉSULTAT	CLASSE GEPPA	NAPPE (cm)	CAS PARTICULIER
Profondeur suffisante atteinte	Non humide	autre	50	-

PHOTOS	
CONTEXTE	APRÈS SONDAGE
	
PROFIL DU SONDAGE	
	
<p><b>TEXTURES :</b></p> <p><b>A :</b> Argileuse / <b>L :</b> Limoneuse / <b>S :</b> Sableux</p> <p><b>AL :</b> Argilo-limoneuse / <b>AS :</b> Argilo-sableux</p> <p><b>LA :</b> Limono-argileuse / <b>LS :</b> Limono-sableux</p> <p><b>SA :</b> Sablo-argileux / <b>SL :</b> Sablo-limoneux</p> <p><b>SAL :</b> Sablo-argilo-limoneux / <b>ALS :</b> Argilo-limono-sableux</p> <p><b>LSA :</b> Limono-sablo-argileux / <b>LAS :</b> Limono-argilo-sableux</p>	<p><b>Classes GEPPA :</b> IVd</p> <p>Va / Vb / Vc / Vd</p> <p>Vic / Vid</p> <p>Ha / Hb</p> <p>cas particulier autre (autre sol non humide)</p>

LOT	ID_SONDAGE	ID_HABITAT	DATE	OPÉRATEURS
1	SLB_SP_2561	SLB_HABNZH_0779	20240507	Paul BAJOLLE ; Sacha DUBOS
METEO	COMMUNE	DEPARTEMENT	COORDONNEES GPS (EPSG : 4326)	
ENSOLEILLÉ	SAINTE-LEGER-DE-BALSON	33	44,4073411213195 ; -0,436733983204984	


UCS (RRP)	67
-----------	----

HORIZON	PROFONDEUR (cm)	TEXTURE	COULEUR	TRAITS	COMMENTAIRE
HZ1	0-30	S	Brun	Absence de trait	
HZ2	30-110	S	Gris	Absence de trait	
HZ3					
HZ4					
HZ5					
HZ6					

CAUSE DE L'ARRÊT	RÉSULTAT	CLASSE GEPPA	NAPPE (cm)	CAS PARTICULIER
Profondeur suffisante atteinte	Non conclusif	cas particulier	-	FLUVIOSOL

FLUVIOSOL

PHOTOS



<p><b>TEXTURES :</b></p> <p>A : Argileuse / L : Limoneuse / S : Sableux</p> <p>AL : Argilo-limoneuse / AS : Argilo-sableux</p> <p>LA : Limono-argileuse / LS : Limono-sableux</p> <p>SA : Sablo-argileux / SL : Sablo-limoneux</p> <p>SAL : Sablo-argilo-limoneux / ALS : Argilo-limono-sableux</p> <p>LSA : Limono-sablo-argileux / LAS : Limono-argilo-sableux</p>	<p><b>Classes GEPPA :</b> IVd</p> <p>Va / Vb / Vc / Vd</p> <p>Vic / Vid</p> <p>Ha / Hb</p>	<p>cas particulier</p> <p>autre (autre sol non humide)</p>
--	--	--

LOT	ID_SONDAGE	ID_HABITAT	DATE	OPÉRATEURS
1	SME_SP_0082	SME_HABNZH_0255	20240219	Victor RICO ; Paul BAJOLLE
METEO	COMMUNE	DEPARTEMENT	COORDONNEES GPS (EPSG : 4326)	
NUAGEUX	SAINTE-MEDARD-D'EYRANS	33	44,71032575 ; -0,4947382	


UCS (RRP)	53
-----------	----

HORIZON	PROFONDEUR (cm)	TEXTURE	COULEUR	TRAITS	COMMENTAIRE
HZ1	0-90	TS	Noir	Traits histiques	
HZ3					
HZ2					
HZ5					
HZ6					

CAUSE DE L'ARRÊT	RÉSULTAT	CLASSE GEPPA	NAPPE (cm)	CAS PARTICULIER
Nappe atteinte	Humide	Hb	50	-

HISTOSOL

PHOTOS



<p><b>TEXTURES :</b></p> <p>A : Argileuse / L : Limoneuse / S : Sableux</p> <p>AL : Argilo-limoneuse / AS : Argilo-sableux</p> <p>LA : Limono-argileuse / LS : Limono-sableux</p> <p>SA : Sablo-argileux / SL : Sablo-limoneux</p> <p>SAL : Sablo-argilo-limoneux / ALS : Argilo-limono-sableux</p> <p>LSA : Limono-sablo-argileux / LAS : Limono-argilo-sableux</p>	<p><b>Classes GEPPA :</b> IVd</p> <p>Va / Vb / Vc / Vd</p> <p>Vic / Vid</p> <p>Ha / Hb</p>	<p>cas particulier</p> <p>autre (autre sol non humide)</p>
--	--	--





LOT	ID_SONDAGE	ID_HABITAT	DATE	OPÉRATEURS
1	SME_SP_0083	SME_HABNZH_0255	20240219	Victor RICO ; Paul BAJOLLE
METEO	COMMUNE	DEPARTEMENT	COORDONNEES GPS (EPSG : 4326)	
NUAGEUX	SAINTE-MEDARD-D'EYRANS	33	44,71062659 ; -0,49567016	

UCS (RRP)	53
-----------	----

HORIZON	PROFONDEUR (cm)	TEXTURE	COULEUR	TRAITS	COMMENTAIRE
HZ1	0-90	TS	Noir	Traits histiques	
HZ3					
HZ2					
HZ5					
HZ6					

CAUSE DE L'ARRÊT	RÉSULTAT	CLASSE GEPPA	NAPPE (cm)	CAS PARTICULIER
Nappe atteinte	Humide	Hb	60	-

HISTOSOL

PHOTOS	
CONTEXTE	APRÈS SONDAGE
	
PROFIL DU SONDAGE	
	
<p><b>TEXTURES :</b></p> <ul style="list-style-type: none"> <li>A : Argileuse / L : Limoneuse / S : Sableux</li> <li>AL : Argilo-limoneuse / AS : Argilo-sableux</li> <li>LA : Limono-argileuse / LS : Limono-sableux</li> <li>SA : Sablo-argileux / SL : Sablo-limoneux</li> <li>SAL : Sablo-argilo-limoneux / ALS : Argilo-limono-sableux</li> <li>LSA : Limono-sablo-argileux / LAS : Limono-argilo-sableux</li> </ul>	<p><b>Classes GEPPA :</b> IVd Va / Vb / Vc / Vd Vlc / Vld Ha / Hb</p> <p>cas particulier autre (autre sol non humide)</p>





LOT	ID_SONDAGE	ID_HABITAT	DATE	OPÉRATEURS
1	SME_SP_0084	SME_HABNZH_0255	20240219	Victor RICO ; Paul BAJOLLE
METEO	COMMUNE	DEPARTEMENT	COORDONNEES GPS (EPSG : 4326)	
NUAGEUX	SAINTE-MEDARD-D'EYRANS	33	44,71119961 ; -0,4971501	

UCS (RRP)	89
-----------	----

HORIZON	PROFONDEUR (cm)	TEXTURE	COULEUR	TRAITS	COMMENTAIRE
HZ1	0-80	TS	Noir	Traits histiques	
HZ3					
HZ2					
HZ5					
HZ6					

CAUSE DE L'ARRÊT	RÉSULTAT	CLASSE GEPPA	NAPPE (cm)	CAS PARTICULIER
Nappe atteinte	Humide	Hb	60	-

HISTOSOL

PHOTOS	
CONTEXTE	APRÈS SONDAGE
	
PROFIL DU SONDAGE	
	
<p><b>TEXTURES :</b></p> <ul style="list-style-type: none"> <li>A : Argileuse / L : Limoneuse / S : Sableux</li> <li>AL : Argilo-limoneuse / AS : Argilo-sableux</li> <li>LA : Limono-argileuse / LS : Limono-sableux</li> <li>SA : Sablo-argileux / SL : Sablo-limoneux</li> <li>SAL : Sablo-argilo-limoneux / ALS : Argilo-limono-sableux</li> <li>LSA : Limono-sablo-argileux / LAS : Limono-argilo-sableux</li> </ul>	<p><b>Classes GEPPA :</b> IVd Va / Vb / Vc / Vd Vlc / Vld Ha / Hb</p> <p>cas particulier autre (autre sol non humide)</p>

LOT	ID_SONDAGE	ID_HABITAT	DATE	OPÉRATEURS
1	SME_SP_0085	SME_HABNZH_0261	20240219	Fabien ROUSSEL ; Yanis CHOUAT
METEO	COMMUNE	DEPARTEMENT	COORDONNEES GPS (EPSG : 4326)	
NUAGEUX	SAINT-MEDARD-D'EYRANS	33	44,70955086 ; -0,49558196	


UCS (RRP)	53
-----------	----

HORIZON	PROFONDEUR (cm)	TEXTURE	COULEUR	TRAITS	COMMENTAIRE
HZ1	0-20	S	Noir	Absence de trait	Matière organique
HZ2	20-40	S	Gris clair	Absence de trait	Horizon E
HZ3	40-120	S	Gris	Absence de trait	
HZ2					
HZ5					
HZ6					

CAUSE DE L'ARRÊT	RÉSULTAT	CLASSE GEPPA	NAPPE (cm)	CAS PARTICULIER
Profondeur suffisante atteinte	Non humide	autre	-	-

PODZOSOL MEUBLE

PHOTOS



<p><b>TEXTURES :</b></p> <p>A : Argileuse / L : Limoneuse / S : Sableux</p> <p>AL : Argilo-limoneuse / AS : Argilo-sableux</p> <p>LA : Limono-argileuse / LS : Limono-sableux</p> <p>SA : Sablo-argileux / SL : Sablo-limoneux</p> <p>SAL : Sablo-argilo-limoneux / ALS : Argilo-limono-sableux</p> <p>LSA : Limono-sablo-argileux / LAS : Limono-argilo-sableux</p>	<p><b>Classes GEPPA :</b> IvD</p> <p>Va / Vb / Vc / Vd</p> <p>Vic / Vid</p> <p>Ha / Hb</p>	<p>cas particulier</p> <p>autre (autre sol non humide)</p>
--	--	--

LOT	ID_SONDAGE	ID_HABITAT	DATE	OPÉRATEURS
1	SME_SP_0086	SME_HABNZH_0261	20240219	Fabien ROUSSEL ; Yanis CHOUAT
METEO	COMMUNE	DEPARTEMENT	COORDONNEES GPS (EPSG : 4326)	
NUAGEUX	SAINT-MEDARD-D'EYRANS	33	44,70891989 ; -0,49661195	

UCS (RRP)	53
-----------	----

HORIZON	PROFONDEUR (cm)	TEXTURE	COULEUR	TRAITS	COMMENTAIRE
HZ1	0-90	S	Noir	Traits rédoxiques	
HZ2					
HZ3					
HZ4					
HZ5					
HZ6					

CAUSE DE L'ARRÊT	RÉSULTAT	CLASSE GEPPA	NAPPE (cm)	CAS PARTICULIER
Nappe atteinte	Humide	Va	50	-

PHOTOS



<p><b>TEXTURES :</b></p> <p>A : Argileuse / L : Limoneuse / S : Sableux</p> <p>AL : Argilo-limoneuse / AS : Argilo-sableux</p> <p>LA : Limono-argileuse / LS : Limono-sableux</p> <p>SA : Sablo-argileux / SL : Sablo-limoneux</p> <p>SAL : Sablo-argilo-limoneux / ALS : Argilo-limono-sableux</p> <p>LSA : Limono-sablo-argileux / LAS : Limono-argilo-sableux</p>	<p><b>Classes GEPPA :</b> IvD</p> <p>Va / Vb / Vc / Vd</p> <p>Vic / Vid</p> <p>Ha / Hb</p>	<p>cas particulier</p> <p>autre (autre sol non humide)</p>
--	--	--

LOT	ID_SONDAGE	ID_HABITAT	DATE	OPÉRATEURS
1	SME_SP_0087	SME_HABNZH_0261	20240219	Fabien ROUSSEL ; Yanis CHOUAT
METEO	COMMUNE	DEPARTEMENT	COORDONNEES GPS (EPSG : 4326)	
NUAGEUX	SAINT-MEDARD-D'EYRANS	33	44,70941228 ; -0,49685292	

UCS (RRP)	53
-----------	----

HORIZON	PROFONDEUR (cm)	TEXTURE	COULEUR	TRAITS	COMMENTAIRE
HZ1	0-80	TS	Noir	Traits histiques	chargé en matière organique
HZ2					
HZ3					
HZ4					
HZ5					
HZ6					

CAUSE DE L'ARRÊT	RÉSULTAT	CLASSE GEPPA	NAPPE (cm)	CAS PARTICULIER
Nappe atteinte	Humide	Hb	15	-

HISTOSOL

PHOTOS	
CONTEXTE	APRÈS SONDAGE
PROFIL DU SONDAGE	
<p><b>TEXTURES :</b></p> <p>A : Argileuse / L : Limoneuse / S : Sableux                      AL : Argilo-limoneuse / AS : Argilo-sableux                      LA : Limono-argileuse / LS : Limono-sableux                      SA : Sablo-argileux / SL : Sablo-limoneux                      SAL : Sablo-argilo-limoneux / ALS : Argilo-limono-sableux                      LSA : Limono-sablo-argileux / LAS : Limono-argilo-sableux</p>	<p><b>Classes GEPPA :</b> IVd                      Va / Vb / Vc / Vd                      Vlc / Vld                      Ha / Hb                      cas particulier                      autre (autre sol non humide)</p>

LOT	ID_SONDAGE	ID_HABITAT	DATE	OPÉRATEURS
1	SME_SP_0088	SME_HABNZH_0261	20240219	Victor RICO ; Paul BAJOLLE
METEO	COMMUNE	DEPARTEMENT	COORDONNEES GPS (EPSG : 4326)	
NUAGEUX	SAINT-MEDARD-D'EYRANS	33	44,7104746 ; -0,49753037	

UCS (RRP)	89
-----------	----

HORIZON	PROFONDEUR (cm)	TEXTURE	COULEUR	TRAITS	COMMENTAIRE
HZ1	0-40	S	Noir	Absence de trait	Matière organique
HZ2	40-50	S	Gris	Traits rédoxiques	
HZ3	50-90	S	Gris clair	Traits réductiques	
HZ2					
HZ5					
HZ6					

CAUSE DE L'ARRÊT	RÉSULTAT	CLASSE GEPPA	NAPPE (cm)	CAS PARTICULIER
Nappe atteinte	Humide	Vlc	50	-

PHOTOS

PHOTOS	
CONTEXTE	APRÈS SONDAGE
PROFIL DU SONDAGE	
<p><b>TEXTURES :</b></p> <p>A : Argileuse / L : Limoneuse / S : Sableux                      AL : Argilo-limoneuse / AS : Argilo-sableux                      LA : Limono-argileuse / LS : Limono-sableux                      SA : Sablo-argileux / SL : Sablo-limoneux                      SAL : Sablo-argilo-limoneux / ALS : Argilo-limono-sableux                      LSA : Limono-sablo-argileux / LAS : Limono-argilo-sableux</p>	<p><b>Classes GEPPA :</b> IVd                      Va / Vb / Vc / Vd                      Vlc / Vld                      Ha / Hb                      cas particulier                      autre (autre sol non humide)</p>





LOT	ID_SONDAGE	ID_HABITAT	DATE	OPÉRATEURS
1	SME_SP_0089	SME_HABNZH_0261	20240219	Victor RICO ; Paul BAJOLLE
METEO	COMMUNE	DEPARTEMENT	COORDONNEES GPS (EPSG : 4326)	
NUAGEUX	SAINT-MEDARD-D'EYRANS	33	44,70995257 ; -0,49831098	

UCS (RRP)	53
-----------	----

HORIZON	PROFONDEUR (cm)	TEXTURE	COULEUR	TRAITS	COMMENTAIRE
HZ1	0-30	S	Noir	Absence de trait	
HZ2	30-50	S	Gris clair	Traits réductiques	
HZ3					
HZ2					
HZ5					
HZ6					

CAUSE DE L'ARRÊT	RÉSULTAT	CLASSE GEPPA	NAPPE (cm)	CAS PARTICULIER
Nappe atteinte	Non conclusif	non déterminée	10	-

Rattachement au sondage humide SME\_SP\_0088

PHOTOS	
CONTEXTE	APRÈS SONDAGE
	
PROFIL DU SONDAGE	
	
<b>TEXTURES :</b> A : Argileuse / L : Limoneuse / S : Sableux AL : Argilo-limoneuse / AS : Argilo-sableux LA : Limono-argileuse / LS : Limono-sableux SA : Sablo-argileux / SL : Sablo-limoneux SAL : Sablo-argilo-limoneux / ALS : Argilo-limono-sableux LSA : Limono-sablo-argileux / LAS : Limono-argilo-sableux	<b>Classes GEPPA :</b> IVd Va / Vb / Vc / Vd Vlc / Vld Ha / Hb cas particulier autre (autre sol non humide)





LOT	ID_SONDAGE	ID_HABITAT	DATE	OPÉRATEURS
1	SME_SP_0090	SME_HABNZH_0261	20240219	Victor RICO ; Paul BAJOLLE
METEO	COMMUNE	DEPARTEMENT	COORDONNEES GPS (EPSG : 4326)	
NUAGEUX	SAINT-MEDARD-D'EYRANS	33	44,71075788 ; -0,49817329	

UCS (RRP)	89
-----------	----

HORIZON	PROFONDEUR (cm)	TEXTURE	COULEUR	TRAITS	COMMENTAIRE
HZ1	0-25	S	Gris-marron	Absence de trait	
HZ2	25-70	AS	Brun	Traits rédoxiques	
HZ3	70-120	A	Gris clair	Traits réductiques	
HZ2					
HZ5					
HZ6					

CAUSE DE L'ARRÊT	RÉSULTAT	CLASSE GEPPA	NAPPE (cm)	CAS PARTICULIER
Profondeur suffisante atteinte	Humide	Vlc	100	-

REDUCTISOL

PHOTOS	
CONTEXTE	APRÈS SONDAGE
	
PROFIL DU SONDAGE	
	
<b>TEXTURES :</b> A : Argileuse / L : Limoneuse / S : Sableux AL : Argilo-limoneuse / AS : Argilo-sableux LA : Limono-argileuse / LS : Limono-sableux SA : Sablo-argileux / SL : Sablo-limoneux SAL : Sablo-argilo-limoneux / ALS : Argilo-limono-sableux LSA : Limono-sablo-argileux / LAS : Limono-argilo-sableux	<b>Classes GEPPA :</b> IVd Va / Vb / Vc / Vd Vlc / Vld Ha / Hb cas particulier autre (autre sol non humide)

LOT	ID_SONDAGE	ID_HABITAT	DATE	OPÉRATEURS
1	SME_SP_0091	SME_HABNZH_0261	20240219	Victor RICO ; Paul BAJOLLE
METEO	COMMUNE	DEPARTEMENT	COORDONNEES GPS (EPSG : 4326)	
NUAGEUX	SAINTE-MEDARD-D'EYRANS	33	44,71030401 ; -0,49857662	

UCS (RRP)	89
-----------	----

HORIZON	PROFONDEUR (cm)	TEXTURE	COULEUR	TRAITS	COMMENTAIRE
HZ1	0-20	S	Noir	Absence de trait	
HZ2	20-90	AS	Gris beige	Traits rédoxiques	
HZ3	90-120	AS	Gris	Traits réductiques	
HZ2					
HZ5					
HZ6					

CAUSE DE L'ARRÊT	RÉSULTAT	CLASSE GEPPA	NAPPE (cm)	CAS PARTICULIER
Profondeur suffisante atteinte	Humide	Vd	30	-

PHOTOS	
CONTEXTE	APRÈS SONDAGE
PROFIL DU SONDAGE	
<p><b>TEXTURES :</b></p> <ul style="list-style-type: none"> <li>A : Argileuse / L : Limoneuse / S : Sableux</li> <li>AL : Argilo-limoneuse / AS : Argilo-sableux</li> <li>LA : Limono-argileuse / LS : Limono-sableux</li> <li>SA : Sablo-argileux / SL : Sablo-limoneux</li> <li>SAL : Sablo-argilo-limoneux / ALS : Argilo-limono-sableux</li> <li>LSA : Limono-sablo-argileux / LAS : Limono-argilo-sableux</li> </ul>	<p><b>Classes GEPPA :</b> IVd</p> <p>Va / Vb / Vc / Vd</p> <p>Vlc / Vld</p> <p>Ha / Hb</p> <p>cas particulier autre (autre sol non humide)</p>

LOT	ID_SONDAGE	ID_HABITAT	DATE	OPÉRATEURS
1	SME_SP_0092	SME_HABNZH_0255	20240219	Victor RICO ; Paul BAJOLLE
METEO	COMMUNE	DEPARTEMENT	COORDONNEES GPS (EPSG : 4326)	
NUAGEUX	SAINTE-MEDARD-D'EYRANS	33	44,70984606 ; -0,49362081	

UCS (RRP)	53
-----------	----

HORIZON	PROFONDEUR (cm)	TEXTURE	COULEUR	TRAITS	COMMENTAIRE
HZ1	0-110	SA	Gris-noir	Traits réductiques	Matière organique
HZ2					
HZ3					
HZ2					
HZ5					
HZ6					

CAUSE DE L'ARRÊT	RÉSULTAT	CLASSE GEPPA	NAPPE (cm)	CAS PARTICULIER
Profondeur suffisante atteinte	Humide	Vld	90	-

PHOTOS	
CONTEXTE	APRÈS SONDAGE
PROFIL DU SONDAGE	
<p><b>TEXTURES :</b></p> <ul style="list-style-type: none"> <li>A : Argileuse / L : Limoneuse / S : Sableux</li> <li>AL : Argilo-limoneuse / AS : Argilo-sableux</li> <li>LA : Limono-argileuse / LS : Limono-sableux</li> <li>SA : Sablo-argileux / SL : Sablo-limoneux</li> <li>SAL : Sablo-argilo-limoneux / ALS : Argilo-limono-sableux</li> <li>LSA : Limono-sablo-argileux / LAS : Limono-argilo-sableux</li> </ul>	<p><b>Classes GEPPA :</b> IVd</p> <p>Va / Vb / Vc / Vd</p> <p>Vlc / Vld</p> <p>Ha / Hb</p> <p>cas particulier autre (autre sol non humide)</p>

LOT	ID_SONDAGE	ID_HABITAT	DATE	OPÉRATEURS
1	SME_SP_0093	SME_HABNZH_0255	20240219	Victor RICO ; Paul BAJOLLE
METEO	COMMUNE	DEPARTEMENT	COORDONNEES GPS (EPSG : 4326)	
NUAGEUX	SAINT-MEDARD-D'EYRANS	33	44,70991802 ; -0,494482	

UCS (RRP)	53
-----------	----

HORIZON	PROFONDEUR (cm)	TEXTURE	COULEUR	TRAITS	COMMENTAIRE
HZ1	0-120	TM	Noir	Traits histiques	Matière organique
HZ3					
HZ2					
HZ5					
HZ6					

CAUSE DE L'ARRÊT	RÉSULTAT	CLASSE GEPPA	NAPPE (cm)	CAS PARTICULIER
Profondeur suffisante atteinte	Humide	Hb	110	-

PHOTOS			
CONTEXTE		APRÈS SONDAGE	
PROFIL DU SONDAGE			
<p>v</p> <p>A : Argileuse / L : Limoneuse / S : Sableux                  AL : Argilo-limoneuse / AS : Argilo-sableux                  LA : Limono-argileuse / LS : Limono-sableux                  SA : Sablo-argileux / SL : Sablo-limoneux                  SAL : Sablo-argilo-limoneux / ALS : Argilo-limono-sableux                  LSA : Limono-sablo-argileux / LAS : Limono-argilo-sableux</p>		<p>Classes GEPPA : IVd                  Va / Vb / Vc / Vd                  Vlc / Vid                  Ha / Hb</p> <p>cas particulier                  autre (autre sol non humide)</p>	

LOT	ID_SONDAGE	ID_HABITAT	DATE	OPÉRATEURS
1	SME_SP_0094	SME_HABNZH_0261	20240219	Fabien ROUSSEL ; Yanis CHOUAT
METEO	COMMUNE	DEPARTEMENT	COORDONNEES GPS (EPSG : 4326)	
NUAGEUX	SAINT-MEDARD-D'EYRANS	33	44,70918727 ; -0,49513505	

UCS (RRP)	53
-----------	----

HORIZON	PROFONDEUR (cm)	TEXTURE	COULEUR	TRAITS	COMMENTAIRE
HZ1	0-40	TS	Noir	Traits histiques	chargé en matière organique
HZ2					
HZ3					
HZ4					
HZ5					
HZ6					

CAUSE DE L'ARRÊT	RÉSULTAT	CLASSE GEPPA	NAPPE (cm)	CAS PARTICULIER
Nappe atteinte	Humide	Hb	0	-

PHOTOS			
CONTEXTE		APRÈS SONDAGE	
PROFIL DU SONDAGE			
<p>TEXTURES :</p> <p>A : Argileuse / L : Limoneuse / S : Sableux                  AL : Argilo-limoneuse / AS : Argilo-sableux                  LA : Limono-argileuse / LS : Limono-sableux                  SA : Sablo-argileux / SL : Sablo-limoneux                  SAL : Sablo-argilo-limoneux / ALS : Argilo-limono-sableux                  LSA : Limono-sablo-argileux / LAS : Limono-argilo-sableux</p>		<p>Classes GEPPA : IVd                  Va / Vb / Vc / Vd                  Vlc / Vid                  Ha / Hb</p> <p>cas particulier                  autre (autre sol non humide)</p>	

LOT	ID_SONDAGE	ID_HABITAT	DATE	OPÉRATEURS
1	SME_SP_0095	SME_HABNZH_0261	20240219	Fabien ROUSSEL ; Yanis CHOUAT
METEO	COMMUNE	DEPARTEMENT	COORDONNEES GPS (EPSG : 4326)	
NUAGEUX	SAINT-MEDARD-D'EYRANS	33	44,70851031 ; -0,49590702	

UCS (RRP)	53
-----------	----

HORIZON	PROFONDEUR (cm)	TEXTURE	COULEUR	TRAITS	COMMENTAIRE
HZ1	0-50	LS	Noir	Traits rédoxiques	chargé en matière organique
HZ2					
HZ3					
HZ4					
HZ5					
HZ6					

CAUSE DE L'ARRÊT	RÉSULTAT	CLASSE GEPPA	NAPPE (cm)	CAS PARTICULIER
Nappe atteinte	Humide	Vc	5	-





PHOTOS	
CONTEXTE	APRÈS SONDAGE
	
PROFIL DU SONDAGE	
	
<b>TEXTURES :</b> A : Argileuse / L : Limoneuse / S : Sableux AL : Argilo-limoneuse / AS : Argilo-sableux LA : Limono-argileuse / LS : Limono-sableux SA : Sablo-argileux / SL : Sablo-limoneux SAL : Sablo-argilo-limoneux / ALS : Argilo-limono-sableux LSA : Limono-sablo-argileux / LAS : Limono-argilo-sableux	<b>Classes GEPPA :</b> IVd Va / Vb / Vc / Vd Vlc / Vid Ha / Hb cas particulier autre (autre sol non humide)

LOT	ID_SONDAGE	ID_HABITAT	DATE	OPÉRATEURS
1	SME_SP_0096	SME_HABNZH_0261	20240219	Fabien ROUSSEL ; Yanis CHOUAT
METEO	COMMUNE	DEPARTEMENT	COORDONNEES GPS (EPSG : 4326)	
NUAGEUX	SAINT-MEDARD-D'EYRANS	33	44,70891157 ; -0,49506599	

UCS (RRP)	53
-----------	----

HORIZON	PROFONDEUR (cm)	TEXTURE	COULEUR	TRAITS	COMMENTAIRE
HZ1	0-70	TM	Gris-noir	Traits histiques	
HZ2					
HZ3					
HZ4					
HZ5					
HZ6					

CAUSE DE L'ARRÊT	RÉSULTAT	CLASSE GEPPA	NAPPE (cm)	CAS PARTICULIER
Nappe atteinte	Humide	Hb	5	-

PHOTOS	
CONTEXTE	APRÈS SONDAGE
	
PROFIL DU SONDAGE	
	
<b>TEXTURES :</b> A : Argileuse / L : Limoneuse / S : Sableux AL : Argilo-limoneuse / AS : Argilo-sableux LA : Limono-argileuse / LS : Limono-sableux SA : Sablo-argileux / SL : Sablo-limoneux SAL : Sablo-argilo-limoneux / ALS : Argilo-limono-sableux LSA : Limono-sablo-argileux / LAS : Limono-argilo-sableux	<b>Classes GEPPA :</b> IVd Va / Vb / Vc / Vd Vlc / Vid Ha / Hb cas particulier autre (autre sol non humide)

LOT	ID_SONDAGE	ID_HABITAT	DATE	OPÉRATEURS
1	SME_SP_0097	SME_HABNZH_0261	20240219	Fabien ROUSSEL ; Yanis CHOUAT
METEO	COMMUNE	DEPARTEMENT	COORDONNEES GPS (EPSG : 4326)	
NUAGEUX	SAINTE-MEDARD-D'EYRANS	33	44,70764831 ; -0,49469802	

UCS (RRP)	53
-----------	----

HORIZON	PROFONDEUR (cm)	TEXTURE	COULEUR	TRAITS	COMMENTAIRE
HZ1	0-40	S	Gris-marron	Traits rédoxiques	
HZ2	40-60	S	Gris-marron	Traits réductiques	
HZ3					
HZ2					
HZ5					
HZ6					

CAUSE DE L'ARRÊT	RÉSULTAT	CLASSE GEPPA	NAPPE (cm)	CAS PARTICULIER
Trop compact	Humide	Vlc	50	-

PHOTOS	
CONTEXTE	APRÈS SONDAGE
	
PROFIL DU SONDAGE	
	
<p>v</p> <p>A : Argileuse / L : Limoneuse / S : Sableux                      AL : Argilo-limoneuse / AS : Argilo-sableux                      LA : Limono-argileuse / LS : Limono-sableux                      SA : Sablo-argileux / SL : Sablo-limoneux                      SAL : Sablo-argilo-limoneux / ALS : Argilo-limono-sableux                      LSA : Limono-sablo-argileux / LAS : Limono-argilo-sableux</p>	<p>Classes GEPPA : IVd                      Va / Vb / Vc / Vd                      Vlc / Vld                      Ha / Hb</p> <p>cas particulier                      autre (autre sol non humide)</p>

LOT	ID_SONDAGE	ID_HABITAT	DATE	OPÉRATEURS
1	SME_SP_0098	SME_HABNZH_0261	20240219	Fabien ROUSSEL ; Yanis CHOUAT
METEO	COMMUNE	DEPARTEMENT	COORDONNEES GPS (EPSG : 4326)	
NUAGEUX	SAINTE-MEDARD-D'EYRANS	33	44,70853246 ; -0,49317341	

UCS (RRP)	53
-----------	----

HORIZON	PROFONDEUR (cm)	TEXTURE	COULEUR	TRAITS	COMMENTAIRE
HZ1	0-40	S	Brun	Absence de trait	
HZ2	40-70	AS	Brun	Traits rédoxiques	
HZ3	70-120	A	Gris	Traits réductiques	
HZ2					
HZ5					
HZ6					

CAUSE DE L'ARRÊT	RÉSULTAT	CLASSE GEPPA	NAPPE (cm)	CAS PARTICULIER
Profondeur suffisante atteinte	Humide	Vlc	60	-





PHOTOS	
CONTEXTE	APRÈS SONDAGE
	
PROFIL DU SONDAGE	
	
<p>TEXTURES :</p> <p>A : Argileuse / L : Limoneuse / S : Sableux                      AL : Argilo-limoneuse / AS : Argilo-sableux                      LA : Limono-argileuse / LS : Limono-sableux                      SA : Sablo-argileux / SL : Sablo-limoneux                      SAL : Sablo-argilo-limoneux / ALS : Argilo-limono-sableux                      LSA : Limono-sablo-argileux / LAS : Limono-argilo-sableux</p>	<p>Classes GEPPA : IVd                      Va / Vb / Vc / Vd                      Vlc / Vld                      Ha / Hb</p> <p>cas particulier                      autre (autre sol non humide)</p>

LOT	ID_SONDAGE	ID_HABITAT	DATE	OPÉRATEURS
1	SME_SP_0099	SME_HABNZH_0261	20240219	Fabien ROUSSEL ; Yanis CHOUAT
METEO	COMMUNE	DEPARTEMENT	COORDONNEES GPS (EPSG : 4326)	
NUAGEUX	SAINT-MEDARD-D'EYRANS	33	44,70813106 ; -0,49174024	

UCS (RRP)	53
-----------	----

HORIZON	PROFONDEUR (cm)	TEXTURE	COULEUR	TRAITS	COMMENTAIRE
HZ1	0-20	SL	Noir	Absence de trait	
HZ2	20-90	SL	Beige	Traits rédoxiques	
HZ3	90-120	A	Gris	Traits réductiques	
HZ2					
HZ5					
HZ6					

CAUSE DE L'ARRÊT	RÉSULTAT	CLASSE GEPPA	NAPPE (cm)	CAS PARTICULIER
Profondeur suffisante atteinte	Humide	Vd	60	-





PHOTOS	
CONTEXTE	APRÈS SONDAGE
	
PROFIL DU SONDAGE	
	
<b>TEXTURES :</b> A : Argileuse / L : Limoneuse / S : Sableux AL : Argilo-limoneuse / AS : Argilo-sableux LA : Limono-argileuse / LS : Limono-sableux SA : Sablo-argileux / SL : Sablo-limoneux SAL : Sablo-argilo-limoneux / ALS : Argilo-limono-sableux LSA : Limono-sablo-argileux / LAS : Limono-argilo-sableux	<b>Classes GEPPA :</b> IVd Va / Vb / Vc / Vd Vlc / Vld Ha / Hb cas particulier autre (autre sol non humide)

LOT	ID_SONDAGE	ID_HABITAT	DATE	OPÉRATEURS
1	SME_SP_0100	SME_HABNZH_0261	20240219	Fabien ROUSSEL ; Yanis CHOUAT
METEO	COMMUNE	DEPARTEMENT	COORDONNEES GPS (EPSG : 4326)	
NUAGEUX	SAINT-MEDARD-D'EYRANS	33	44,70821125 ; -0,49231859	

UCS (RRP)	53
-----------	----

HORIZON	PROFONDEUR (cm)	TEXTURE	COULEUR	TRAITS	COMMENTAIRE
HZ1	0-35	A	Brun	Absence de trait	
HZ2	35-80	A	Bleu	Traits réductiques	
HZ3					
HZ4					
HZ5					
HZ6					

CAUSE DE L'ARRÊT	RÉSULTAT	CLASSE GEPPA	NAPPE (cm)	CAS PARTICULIER
Trop compact	Humide	Vld	60	-

PHOTOS	
CONTEXTE	APRÈS SONDAGE
	
PROFIL DU SONDAGE	
	
<b>TEXTURES :</b> A : Argileuse / L : Limoneuse / S : Sableux AL : Argilo-limoneuse / AS : Argilo-sableux LA : Limono-argileuse / LS : Limono-sableux SA : Sablo-argileux / SL : Sablo-limoneux SAL : Sablo-argilo-limoneux / ALS : Argilo-limono-sableux LSA : Limono-sablo-argileux / LAS : Limono-argilo-sableux	<b>Classes GEPPA :</b> IVd Va / Vb / Vc / Vd Vlc / Vld Ha / Hb cas particulier autre (autre sol non humide)

LOT	ID_SONDAGE	ID_HABITAT	DATE	OPÉRATEURS
1	SME_SP_0101	SME_HABNZH_0261	20240219	Fabien ROUSSEL ; Yanis CHOUAT
METEO	COMMUNE	DEPARTEMENT	COORDONNEES GPS (EPSG : 4326)	
NUAGEUX	SAINTE-MEDARD-D'EYRANS	33	44,70657873 ; -0,49274098	


UCS (RRP)	53
-----------	----

HORIZON	PROFONDEUR (cm)	TEXTURE	COULEUR	TRAITS	COMMENTAIRE
HZ1	0-60	LS	Gris-noir	Absence de trait	
HZ2	60-65	AS	Gris	Absence de trait	
HZ3					
HZ4					
HZ5					
HZ6					

CAUSE DE L'ARRÊT	RÉSULTAT	CLASSE GEPPA	NAPPE (cm)	CAS PARTICULIER
Trop graveleux ou caillouteux	Non humide	autre	50	-

BRUNISOL

PHOTOS



<p><b>TEXTURES :</b></p> <p>A : Argileuse / L : Limoneuse / S : Sableux          AL : Argilo-limoneuse / AS : Argilo-sableux          LA : Limono-argileuse / LS : Limono-sableux          SA : Sablo-argileux / SL : Sablo-limoneux          SAL : Sablo-argilo-limoneux / ALS : Argilo-limono-sableux          LSA : Limono-sablo-argileux / LAS : Limono-argilo-sableux</p>	<p><b>Classes GEPPA :</b> IVd          Va / Vb / Vc / Vd          Vlc / Vld          Ha / Hb</p>	<p>cas particulier          autre (autre sol non humide)</p>
--	--	--


LOT	ID_SONDAGE	ID_HABITAT	DATE	OPÉRATEURS
1	SME_SP_0105	SME_HABNZH_0261	20240219	Victor RICO ; Paul BAJOLLE
METEO	COMMUNE	DEPARTEMENT	COORDONNEES GPS (EPSG : 4326)	
ENSOLEILLÉ	SAINTE-MEDARD-D'EYRANS	33	44,70681215 ; -0,49132864	

UCS (RRP)	53
-----------	----

HORIZON	PROFONDEUR (cm)	TEXTURE	COULEUR	TRAITS	COMMENTAIRE
HZ1	0-30	S	Gris-marron	Absence de trait	
HZ2	30-50	S	Gris beige	Traits rédoxiques	
HZ3	50-100	S	Gris	Traits réductiques	
HZ4					
HZ5					
HZ6					

CAUSE DE L'ARRÊT	RÉSULTAT	CLASSE GEPPA	NAPPE (cm)	CAS PARTICULIER
Profondeur suffisante atteinte	Humide	Vlc	90	-

PHOTOS



<p><b>TEXTURES :</b></p> <p>A : Argileuse / L : Limoneuse / S : Sableux          AL : Argilo-limoneuse / AS : Argilo-sableux          LA : Limono-argileuse / LS : Limono-sableux          SA : Sablo-argileux / SL : Sablo-limoneux          SAL : Sablo-argilo-limoneux / ALS : Argilo-limono-sableux          LSA : Limono-sablo-argileux / LAS : Limono-argilo-sableux</p>	<p><b>Classes GEPPA :</b> IVd          Va / Vb / Vc / Vd          Vlc / Vld          Ha / Hb</p>	<p>cas particulier          autre (autre sol non humide)</p>
--	--	--

LOT	ID_SONDAGE	ID_HABITAT	DATE	OPÉRATEURS
1	SME_SP_1819	SME_HABNZH_0095	20240425	Enzo MOTARD ; Etienne VOY
METEO	COMMUNE	DEPARTEMENT	COORDONNEES GPS (EPSG : 4326)	
NUAGEUX	SAINTE-MEDARD-D'EYRANS	33	44,7151267335436 ; -0,503678271408449	

UCS (RRP)	89
-----------	----

HORIZON	PROFONDEUR (cm)	TEXTURE	COULEUR	TRAITS	COMMENTAIRE
HZ1	0-50	S	Brun	Absence de trait	
HZ3					
HZ2					
HZ5					
HZ6					

CAUSE DE L'ARRÊT	RÉSULTAT	CLASSE GEPPA	NAPPE (cm)	CAS PARTICULIER
Trop graveleux ou caillouteux	Non humide	autre	-	-

PHOTOS	
CONTEXTE	APRÈS SONDAGE
	
PROFIL DU SONDAGE	
	
<b>TEXTURES :</b> A : Argileuse / L : Limoneuse / S : Sableux AL : Argilo-limoneuse / AS : Argilo-sableux LA : Limono-argileuse / LS : Limono-sableux SA : Sablo-argileux / SL : Sablo-limoneux SAL : Sablo-argilo-limoneux / ALS : Argilo-limono-sableux LSA : Limono-sablo-argileux / LAS : Limono-argilo-sableux	<b>Classes GEPPA :</b> IVd Va / Vb / Vc / Vd Vlc / Vld Ha / Hb cas particulier autre (autre sol non humide)





LOT	ID_SONDAGE	ID_HABITAT	DATE	OPÉRATEURS
1	SME_SP_1820	SME_HABNZH_0245	20240425	Enzo MOTARD ; Etienne VOY
METEO	COMMUNE	DEPARTEMENT	COORDONNEES GPS (EPSG : 4326)	
NUAGEUX	SAINTE-MEDARD-D'EYRANS	33	44,7148970914701 ; -0,502829415494607	

UCS (RRP)	88
-----------	----

HORIZON	PROFONDEUR (cm)	TEXTURE	COULEUR	TRAITS	COMMENTAIRE
HZ1	0-40	S	Brun	Absence de trait	
HZ2					
HZ3					
HZ4					
HZ5					
HZ6					

CAUSE DE L'ARRÊT	RÉSULTAT	CLASSE GEPPA	NAPPE (cm)	CAS PARTICULIER
Trop graveleux ou caillouteux	Non conclusif	non déterminée	-	-

Rattachement au sondage non humide SME\_SP\_1819

PHOTOS	
CONTEXTE	APRÈS SONDAGE
	
PROFIL DU SONDAGE	
	
<b>TEXTURES :</b> A : Argileuse / L : Limoneuse / S : Sableux AL : Argilo-limoneuse / AS : Argilo-sableux LA : Limono-argileuse / LS : Limono-sableux SA : Sablo-argileux / SL : Sablo-limoneux SAL : Sablo-argilo-limoneux / ALS : Argilo-limono-sableux LSA : Limono-sablo-argileux / LAS : Limono-argilo-sableux	<b>Classes GEPPA :</b> IVd Va / Vb / Vc / Vd Vlc / Vld Ha / Hb cas particulier autre (autre sol non humide)





LOT	ID_SONDAGE	ID_HABITAT	DATE	OPÉRATEURS
1	SME_SP_1821	SME_HABNZH_0047	20240425	Enzo MOTARD ; Etienne VOY
METEO	COMMUNE	DEPARTEMENT	COORDONNEES GPS (EPSG : 4326)	
NUAGEUX	SAINTE-MEDARD-D'EYRANS	33	44,7115956642952 ; -0,499658829259522	

UCS (RRP)	89
-----------	----

HORIZON	PROFONDEUR (cm)	TEXTURE	COULEUR	TRAITS	COMMENTAIRE
HZ1	0-20	AS	Brun	Absence de trait	
HZ2	20-50	AS	Rouille	Traits rédoxiques	
HZ3					
HZ4					
HZ5					
HZ6					

CAUSE DE L'ARRÊT	RÉSULTAT	CLASSE GEPPA	NAPPE (cm)	CAS PARTICULIER
Trop graveleux ou caillouteux	Non conclusif	non déterminée	-	-

Rattachement au sondage humide SME\_SP\_0090

PHOTOS	
CONTEXTE	APRÈS SONDAGE
	
PROFIL DU SONDAGE	
	
<b>TEXTURES :</b> A : Argileuse / L : Limoneuse / S : Sableux AL : Argilo-limoneuse / AS : Argilo-sableux LA : Limono-argileuse / LS : Limono-sableux SA : Sablo-argileux / SL : Sablo-limoneux SAL : Sablo-argilo-limoneux / ALS : Argilo-limono-sableux LSA : Limono-sablo-argileux / LAS : Limono-argilo-sableux	<b>Classes GEPPA :</b> IVd Va / Vb / Vc / Vd Vlc / Vld Ha / Hb cas particulier autre (autre sol non humide)

LOT	ID_SONDAGE	ID_HABITAT	DATE	OPÉRATEURS
1	SME_SP_1822	SME_HABNZH_0247	20240425	Enzo MOTARD ; Etienne VOY
METEO	COMMUNE	DEPARTEMENT	COORDONNEES GPS (EPSG : 4326)	
NUAGEUX	SAINTE-MEDARD-D'EYRANS	33	44,71346298115 ; -0,501597684973499	

UCS (RRP)	89
-----------	----

HORIZON	PROFONDEUR (cm)	TEXTURE	COULEUR	TRAITS	COMMENTAIRE
HZ1	0-40	S	Brun	Absence de trait	
HZ2					
HZ3					
HZ4					
HZ5					
HZ6					

CAUSE DE L'ARRÊT	RÉSULTAT	CLASSE GEPPA	NAPPE (cm)	CAS PARTICULIER
Trop graveleux ou caillouteux	Non conclusif	non déterminée	-	-

Rattachement au sondage non humide SME\_SP\_1823

PHOTOS	
CONTEXTE	APRÈS SONDAGE
	
PROFIL DU SONDAGE	
	
<b>TEXTURES :</b> A : Argileuse / L : Limoneuse / S : Sableux AL : Argilo-limoneuse / AS : Argilo-sableux LA : Limono-argileuse / LS : Limono-sableux SA : Sablo-argileux / SL : Sablo-limoneux SAL : Sablo-argilo-limoneux / ALS : Argilo-limono-sableux LSA : Limono-sablo-argileux / LAS : Limono-argilo-sableux	<b>Classes GEPPA :</b> IVd Va / Vb / Vc / Vd Vlc / Vld Ha / Hb cas particulier autre (autre sol non humide)

LOT	ID_SONDAGE	ID_HABITAT	DATE	OPÉRATEURS
1	SME_SP_1823	SME_HABNZH_0703	20240425	Enzo MOTARD ; Etienne VOY
METEO	COMMUNE	DEPARTEMENT	COORDONNEES GPS (EPSG : 4326)	
NUAGEUX	SAINT-MEDARD-D'EYRANS	33	44,7135230260977 ; -0,500483675579989	

UCS (RRP)	89
-----------	----

HORIZON	PROFONDEUR (cm)	TEXTURE	COULEUR	TRAITS	COMMENTAIRE
HZ1	0-50	S	Brun	Absence de trait	
HZ2	50-60	S	Rouille	Traits rédoxiques	
HZ3					
HZ4					
HZ5					
HZ6					

CAUSE DE L'ARRÊT	RÉSULTAT	CLASSE GEPPA	NAPPE (cm)	CAS PARTICULIER
Trop graveleux ou caillouteux	Non humide	autre	-	-

PHOTOS	
CONTEXTE	APRÈS SONDAGE
PROFIL DU SONDAGE	
<b>TEXTURES :</b> A : Argileuse / L : Limoneuse / S : Sableux AL : Argilo-limoneuse / AS : Argilo-sableux LA : Limono-argileuse / LS : Limono-sableux SA : Sablo-argileux / SL : Sablo-limoneux SAL : Sablo-argilo-limoneux / ALS : Argilo-limono-sableux LSA : Limono-sablo-argileux / LAS : Limono-argilo-sableux	<b>Classes GEPPA :</b> IVd Va / Vb / Vc / Vd Vlc / Vld Ha / Hb cas particulier autre (autre sol non humide)

LOT	ID_SONDAGE	ID_HABITAT	DATE	OPÉRATEURS
1	SME_SP_1825	SME_HABNZH_0254	20240425	Enzo MOTARD ; Etienne VOY
METEO	COMMUNE	DEPARTEMENT	COORDONNEES GPS (EPSG : 4326)	
NUAGEUX	SAINT-MEDARD-D'EYRANS	33	44,7117815876016 ; -0,497418613536865	

UCS (RRP)	89
-----------	----

HORIZON	PROFONDEUR (cm)	TEXTURE	COULEUR	TRAITS	COMMENTAIRE
HZ1	0-60	S	Gris-noir	Traits rédoxiques	
HZ3					
HZ2					
HZ5					
HZ6					

CAUSE DE L'ARRÊT	RÉSULTAT	CLASSE GEPPA	NAPPE (cm)	CAS PARTICULIER
Nappe atteinte	Humide	Va	30	-





PHOTOS	
CONTEXTE	APRÈS SONDAGE
PROFIL DU SONDAGE	
<b>TEXTURES :</b> A : Argileuse / L : Limoneuse / S : Sableux AL : Argilo-limoneuse / AS : Argilo-sableux LA : Limono-argileuse / LS : Limono-sableux SA : Sablo-argileux / SL : Sablo-limoneux SAL : Sablo-argilo-limoneux / ALS : Argilo-limono-sableux LSA : Limono-sablo-argileux / LAS : Limono-argilo-sableux	<b>Classes GEPPA :</b> IVd Va / Vb / Vc / Vd Vlc / Vld Ha / Hb cas particulier autre (autre sol non humide)

LOT	ID_SONDAGE	ID_HABITAT	DATE	OPÉRATEURS
1	SME_SP_1827	SME_HABNZH_0256	20240425	Lucas RACINE ; Paul BAJOLLE
METEO	COMMUNE	DEPARTEMENT	COORDONNEES GPS (EPSG : 4326)	
COUVERT	SAINT-MEDARD-D'EYRANS	33	44,7090546835271 ; -0,49235326858013	

UCS (RRP)	53
-----------	----

HORIZON	PROFONDEUR (cm)	TEXTURE	COULEUR	TRAITS	COMMENTAIRE
HZ1	0-40	S	Brun	Absence de trait	
HZ2	40-50	S	Gris-noir	Absence de trait	
HZ3					
HZ4					
HZ5					
HZ6					

CAUSE DE L'ARRÊT	RÉSULTAT	CLASSE GEPPA	NAPPE (cm)	CAS PARTICULIER
Profondeur suffisante atteinte	Non humide	autre	15	-





PHOTOS	
CONTEXTE	APRÈS SONDAGE
	
PROFIL DU SONDAGE	
	
<b>TEXTURES :</b> A : Argileuse / L : Limoneuse / S : Sableux AL : Argilo-limoneuse / AS : Argilo-sableux LA : Limono-argileuse / LS : Limono-sableux SA : Sablo-argileux / SL : Sablo-limoneux SAL : Sablo-argilo-limoneux / ALS : Argilo-limono-sableux LSA : Limono-sablo-argileux / LAS : Limono-argilo-sableux	<b>Classes GEPPA :</b> IVd Va / Vb / Vc / Vd Vlc / Vld Ha / Hb cas particulier autre (autre sol non humide)

LOT	ID_SONDAGE	ID_HABITAT	DATE	OPÉRATEURS
1	SME_SP_2781	SME_HABNZH_0256	20240520	Alexis COUSIN ; Hugo BETETA
METEO	COMMUNE	DEPARTEMENT	COORDONNEES GPS (EPSG : 4326)	
PLUIE	SAINT-MEDARD-D'EYRANS	33	44,7089859117049 ; -0,491710105608607	

UCS (RRP)	53
-----------	----

HORIZON	PROFONDEUR (cm)	TEXTURE	COULEUR	TRAITS	COMMENTAIRE
HZ1	0-40	S	Gris-marron	Traits rédoxiques	
HZ2					
HZ3					
HZ4					
HZ5					
HZ6					

CAUSE DE L'ARRÊT	RÉSULTAT	CLASSE GEPPA	NAPPE (cm)	CAS PARTICULIER
Profondeur suffisante atteinte	Humide	Vc	20	-

PHOTOS	
CONTEXTE	APRÈS SONDAGE
	
PROFIL DU SONDAGE	
	
<b>TEXTURES :</b> A : Argileuse / L : Limoneuse / S : Sableux AL : Argilo-limoneuse / AS : Argilo-sableux LA : Limono-argileuse / LS : Limono-sableux SA : Sablo-argileux / SL : Sablo-limoneux SAL : Sablo-argilo-limoneux / ALS : Argilo-limono-sableux LSA : Limono-sablo-argileux / LAS : Limono-argilo-sableux	<b>Classes GEPPA :</b> IVd Va / Vb / Vc / Vd Vlc / Vld Ha / Hb cas particulier autre (autre sol non humide)

LOT	ID_SONDAGE	ID_HABITAT	DATE	OPÉRATEURS
1	SME_SP_2782	SME_HABNZH_0261	20240520	Alexis COUSIN ; Hugo BETETA
METEO	COMMUNE	DEPARTEMENT	COORDONNEES GPS (EPSG : 4326)	
PLUIE	SAINT-MEDARD-D'EYRANS	33	44,7087501157092 ; -0,498812609910934	

UCS (RRP)	53
-----------	----

HORIZON	PROFONDEUR (cm)	TEXTURE	COULEUR	TRAITS	COMMENTAIRE
HZ1	0-50	S	Brun	Absence de trait	
HZ2	50-60	S	Brun-noir	Absence de trait	Graveleux
HZ3					
HZ4					
HZ5					
HZ6					

CAUSE DE L'ARRÊT	RÉSULTAT	CLASSE GEPPA	NAPPE (cm)	CAS PARTICULIER
Trop graveleux ou caillouteux	Non humide	autre	-	-

BRUNISOL

PHOTOS	
CONTEXTE	APRÈS SONDAGE
PROFIL DU SONDAGE	
<b>TEXTURES :</b> A : Argileuse / L : Limoneuse / S : Sableux AL : Argilo-limoneuse / AS : Argilo-sableux LA : Limono-argileuse / LS : Limono-sableux SA : Sablo-argileux / SL : Sablo-limoneux SAL : Sablo-argilo-limoneux / ALS : Argilo-limono-sableux LSA : Limono-sablo-argileux / LAS : Limono-argilo-sableux	<b>Classes GEPPA :</b> IVd Va / Vb / Vc / Vd Vlc / Vld Ha / Hb cas particulier autre (autre sol non humide)

LOT	ID_SONDAGE	ID_HABITAT	DATE	OPÉRATEURS
1	SME_SP_2783	SME_HABNZH_0258	20240520	Alexis COUSIN ; Hugo BETETA
METEO	COMMUNE	DEPARTEMENT	COORDONNEES GPS (EPSG : 4326)	
PLUIE	SAINT-MEDARD-D'EYRANS	33	44,7073766128901 ; -0,497686090001177	

UCS (RRP)	53
-----------	----

HORIZON	PROFONDEUR (cm)	TEXTURE	COULEUR	TRAITS	COMMENTAIRE
HZ1	0-50	S	Brun	Absence de trait	
HZ2	50-60	S	Brun-jaune	Traits rédoxiques	Graveleux
HZ3					
HZ4					
HZ5					
HZ6					

CAUSE DE L'ARRÊT	RÉSULTAT	CLASSE GEPPA	NAPPE (cm)	CAS PARTICULIER
Trop graveleux ou caillouteux	Non humide	autre	-	-

BRUNISOL

PHOTOS	
CONTEXTE	APRÈS SONDAGE
PROFIL DU SONDAGE	
<b>TEXTURES :</b> A : Argileuse / L : Limoneuse / S : Sableux AL : Argilo-limoneuse / AS : Argilo-sableux LA : Limono-argileuse / LS : Limono-sableux SA : Sablo-argileux / SL : Sablo-limoneux SAL : Sablo-argilo-limoneux / ALS : Argilo-limono-sableux LSA : Limono-sablo-argileux / LAS : Limono-argilo-sableux	<b>Classes GEPPA :</b> IVd Va / Vb / Vc / Vd Vlc / Vld Ha / Hb cas particulier autre (autre sol non humide)

LOT	ID_SONDAGE	ID_HABITAT	DATE	OPÉRATEURS
1	SME_SP_2784	SME_HABNZH_0260	20240520	Alexis COUSIN ; Hugo BETETA
METEO	COMMUNE	DEPARTEMENT	COORDONNEES GPS (EPSG : 4326)	
PLUIE	SAINTE-MEDARD-D'EYRANS	33	44,7071173798773 ; -0,497083783387663	

UCS (RRP)	53
-----------	----

HORIZON	PROFONDEUR (cm)	TEXTURE	COULEUR	TRAITS	COMMENTAIRE
HZ1	0-30	S	Gris	Absence de trait	
HZ2	30-50	S	Gris-marron	Absence de trait	
HZ3	50-60	AS	Brun-jaune	Absence de trait	
HZ4					
HZ5					
HZ6					

CAUSE DE L'ARRÊT	RÉSULTAT	CLASSE GEPPA	NAPPE (cm)	CAS PARTICULIER
Trop compact	Non humide	autre	-	-

BRUNISOL

PHOTOS	
CONTEXTE	APRÈS SONDAGE
PROFIL DU SONDAGE	
<p><b>TEXTURES :</b></p> <ul style="list-style-type: none"> <li>A : Argileuse / L : Limoneuse / S : Sableux</li> <li>AL : Argilo-limoneuse / AS : Argilo-sableux</li> <li>LA : Limono-argileuse / LS : Limono-sableux</li> <li>SA : Sablo-argileux / SL : Sablo-limoneux</li> <li>SAL : Sablo-argilo-limoneux / ALS : Argilo-limono-sableux</li> <li>LSA : Limono-sablo-argileux / LAS : Limono-argilo-sableux</li> </ul>	<p><b>Classes GEPPA :</b> IVd</p> <p>Va / Vb / Vc / Vd</p> <p>Vic / Vid</p> <p>Ha / Hb</p> <p>cas particulier autre (autre sol non humide)</p>

LOT	ID_SONDAGE	ID_HABITAT	DATE	OPÉRATEURS
1	SME_SP_2785	SME_HABNZH_0261	20240520	Alexis COUSIN ; Hugo BETETA
METEO	COMMUNE	DEPARTEMENT	COORDONNEES GPS (EPSG : 4326)	
PLUIE	SAINTE-MEDARD-D'EYRANS	33	44,7074477177037 ; -0,495515493123899	

UCS (RRP)	53
-----------	----

HORIZON	PROFONDEUR (cm)	TEXTURE	COULEUR	TRAITS	COMMENTAIRE
HZ1	0-40	A	Gris	Traits rédoxiques	
HZ2					
HZ3					
HZ4					
HZ5					
HZ6					

CAUSE DE L'ARRÊT	RÉSULTAT	CLASSE GEPPA	NAPPE (cm)	CAS PARTICULIER
Trop compact	Humide	Va	-	-

PHOTOS	
CONTEXTE	APRÈS SONDAGE
PROFIL DU SONDAGE	
<p><b>TEXTURES :</b></p> <ul style="list-style-type: none"> <li>A : Argileuse / L : Limoneuse / S : Sableux</li> <li>AL : Argilo-limoneuse / AS : Argilo-sableux</li> <li>LA : Limono-argileuse / LS : Limono-sableux</li> <li>SA : Sablo-argileux / SL : Sablo-limoneux</li> <li>SAL : Sablo-argilo-limoneux / ALS : Argilo-limono-sableux</li> <li>LSA : Limono-sablo-argileux / LAS : Limono-argilo-sableux</li> </ul>	<p><b>Classes GEPPA :</b> IVd</p> <p>Va / Vb / Vc / Vd</p> <p>Vic / Vid</p> <p>Ha / Hb</p> <p>cas particulier autre (autre sol non humide)</p>





LOT	ID_SONDAGE	ID_HABITAT	DATE	OPÉRATEURS
1	SME_SP_2786	SME_HABNZH_0261	20240520	Alexis COUSIN ; Hugo BETETA
METEO	COMMUNE	DEPARTEMENT	COORDONNEES GPS (EPSG : 4326)	
PLUIE	SAINTE-MEDARD-D'EYRANS	33	44,7094740745399 ; -0,500244037295347	

UCS (RRP)	53
-----------	----

HORIZON	PROFONDEUR (cm)	TEXTURE	COULEUR	TRAITS	COMMENTAIRE
HZ1	0-30	S	Gris-marron	Absence de trait	
HZ2	30-50	S	Gris-marron	Absence de trait	
HZ3	50-60	AS	Brun-jaune	Absence de trait	
HZ4					
HZ5					
HZ6					

CAUSE DE L'ARRÊT	RÉSULTAT	CLASSE GEPPA	NAPPE (cm)	CAS PARTICULIER
Profondeur suffisante atteinte	Non humide	autre	-	-

BRUNISOL

PHOTOS	
CONTEXTE	APRÈS SONDAGE
	
PROFIL DU SONDAGE	
	
<b>TEXTURES :</b> A : Argileuse / L : Limoneuse / S : Sableux AL : Argilo-limoneuse / AS : Argilo-sableux LA : Limono-argileuse / LS : Limono-sableux SA : Sablo-argileux / SL : Sablo-limoneux SAL : Sablo-argilo-limoneux / ALS : Argilo-limono-sableux LSA : Limono-sablo-argileux / LAS : Limono-argilo-sableux	<b>Classes GEPPA :</b> IVd Va / Vb / Vc / Vd Vlc / Vld Ha / Hb cas particulier autre (autre sol non humide)





LOT	ID_SONDAGE	ID_HABITAT	DATE	OPÉRATEURS
1	SME_SP_2787	SME_HABNZH_0261	20240520	Alexis COUSIN ; Hugo BETETA
METEO	COMMUNE	DEPARTEMENT	COORDONNEES GPS (EPSG : 4326)	
PLUIE	SAINTE-MEDARD-D'EYRANS	33	44,7096708183503 ; -0,498934431041923	

UCS (RRP)	53
-----------	----

HORIZON	PROFONDEUR (cm)	TEXTURE	COULEUR	TRAITS	COMMENTAIRE
HZ1	0-60	S	Noir	Traits réductiques	
HZ2					
HZ3					
HZ4					
HZ5					
HZ6					

CAUSE DE L'ARRÊT	RÉSULTAT	CLASSE GEPPA	NAPPE (cm)	CAS PARTICULIER
Nappe atteinte	Humide	Vld	30	-

RÉDUCTISOL

PHOTOS	
CONTEXTE	APRÈS SONDAGE
	
PROFIL DU SONDAGE	
	
<b>TEXTURES :</b> A : Argileuse / L : Limoneuse / S : Sableux AL : Argilo-limoneuse / AS : Argilo-sableux LA : Limono-argileuse / LS : Limono-sableux SA : Sablo-argileux / SL : Sablo-limoneux SAL : Sablo-argilo-limoneux / ALS : Argilo-limono-sableux LSA : Limono-sablo-argileux / LAS : Limono-argilo-sableux	<b>Classes GEPPA :</b> IVd Va / Vb / Vc / Vd Vlc / Vld Ha / Hb cas particulier autre (autre sol non humide)

LOT	ID_SONDAGE	ID_HABITAT	DATE	OPÉRATEURS
1	SME_SP_2790	AYG_HABNZH_0970	20240520	Alexis COUSIN ; Hugo BETETA
METEO	COMMUNE	DEPARTEMENT	COORDONNEES GPS (EPSG : 4326)	
PLUIE	SAINT-MEDARD-D'EYRANS	33	44,705369062107 ; -0,492572080261285	

UCS (RRP)	88
-----------	----

HORIZON	PROFONDEUR (cm)	TEXTURE	COULEUR	TRAITS	COMMENTAIRE
HZ1	0-10	S	Gris-noir	Absence de trait	
HZ2	10-70	S	Brun	Absence de trait	
HZ3					
HZ4					
HZ5					
HZ6					

CAUSE DE L'ARRÊT	RÉSULTAT	CLASSE GEPPA	NAPPE (cm)	CAS PARTICULIER
Trop fluant ou boulant	Non humide	autre	-	-

BRUNISOL





PHOTOS	
CONTEXTE	APRÈS SONDAGE
	
PROFIL DU SONDAGE	
	
<p><b>TEXTURES :</b></p> <p>A : Argileuse / L : Limoneuse / S : Sableux                      AL : Argilo-limoneuse / AS : Argilo-sableux                      LA : Limono-argileuse / LS : Limono-sableux                      SA : Sablo-argileux / SL : Sablo-limoneux                      SAL : Sablo-argilo-limoneux / ALS : Argilo-limono-sableux                      LSA : Limono-sablo-argileux / LAS : Limono-argilo-sableux</p>	<p><b>Classes GEPPA :</b> IVd                      Va / Vb / Vc / Vd                      Vlc / Vld                      Ha / Hb</p> <p>cas particulier                      autre (autre sol non humide)</p>

LOT	ID_SONDAGE	ID_HABITAT	DATE	OPÉRATEURS
1	SME_SP_2791	AYG_HABNZH_0697	20240520	Alexis COUSIN ; Hugo BETETA
METEO	COMMUNE	DEPARTEMENT	COORDONNEES GPS (EPSG : 4326)	
PLUIE	SAINT-MEDARD-D'EYRANS	33	44,7048511033483 ; -0,493363717029846	

UCS (RRP)	89
-----------	----

HORIZON	PROFONDEUR (cm)	TEXTURE	COULEUR	TRAITS	COMMENTAIRE
HZ1	0-20	S	Brun-noir	Absence de trait	
HZ2	20-70	S	Brun	Absence de trait	
HZ3					
HZ4					
HZ5					
HZ6					

CAUSE DE L'ARRÊT	RÉSULTAT	CLASSE GEPPA	NAPPE (cm)	CAS PARTICULIER
Trop fluant ou boulant	Non humide	autre	-	-

PHOTOS	
CONTEXTE	APRÈS SONDAGE
	
PROFIL DU SONDAGE	
	
<p><b>TEXTURES :</b></p> <p>A : Argileuse / L : Limoneuse / S : Sableux                      AL : Argilo-limoneuse / AS : Argilo-sableux                      LA : Limono-argileuse / LS : Limono-sableux                      SA : Sablo-argileux / SL : Sablo-limoneux                      SAL : Sablo-argilo-limoneux / ALS : Argilo-limono-sableux                      LSA : Limono-sablo-argileux / LAS : Limono-argilo-sableux</p>	<p><b>Classes GEPPA :</b> IVd                      Va / Vb / Vc / Vd                      Vlc / Vld                      Ha / Hb</p> <p>cas particulier                      autre (autre sol non humide)</p>

LOT	ID_SONDAGE	ID_HABITAT	DATE	OPÉRATEURS
1	SME_SP_3298	SME_HABNZH_1703	20241001	Fabien ROUSSEL ; Etienne VOY
METEO	COMMUNE	DEPARTEMENT	COORDONNEES GPS (EPSG : 4326)	
NUAGEUX	SAINT-MEDARD-D'EYRANS	33	44,7084260438751 ; -0,497888433477942	

UCS (RRP)	53
-----------	----

HORIZON	PROFONDEUR (cm)	TEXTURE	COULEUR	TRAITS	COMMENTAIRE
HZ1	0-40	S	Noir	Absence de trait	
HZ2	40-60	S	Gris	Absence de trait	
HZ3	60-70	S	Brun-rouille	Absence de trait	BP induré
HZ4					
HZ5					
HZ6					

CAUSE DE L'ARRÊT	RÉSULTAT	CLASSE GEPPA	NAPPE (cm)	CAS PARTICULIER
Horizon BP induré atteint	Non humide	autre	70	-

PODZOSOL DURIQUE

PHOTOS

CONTEXTE	APRÈS SONDAGE
PROFIL DU SONDAGE	
<p>TEXTURES :</p> <ul style="list-style-type: none"> <li>A : Argileuse / L : Limoneuse / S : Sableux</li> <li>AL : Argilo-limoneuse / AS : Argilo-sableux</li> <li>LA : Limono-argileuse / LS : Limono-sableux</li> <li>SA : Sablo-argileux / SL : Sablo-limoneux</li> <li>SAL : Sablo-argilo-limoneux / ALS : Argilo-limono-sableux</li> <li>LSA : Limono-sablo-argileux / LAS : Limono-argilo-sableux</li> </ul>	<p>Classes GEPPA : IVd</p> <p>Va / Vb / Vc / Vd</p> <p>Vlc / Vld</p> <p>Ha / Hb</p> <p>cas particulier</p> <p>autre (autre sol non humide)</p>

LOT	ID_SONDAGE	ID_HABITAT	DATE	OPÉRATEURS
1	SME_SP_3299	SME_HABNZH_1703	20241001	Fabien ROUSSEL ; Etienne VOY
METEO	COMMUNE	DEPARTEMENT	COORDONNEES GPS (EPSG : 4326)	
NUAGEUX	SAINT-MEDARD-D'EYRANS	33	44,7077215794084 ; -0,496828189095962	

UCS (RRP)	53
-----------	----

HORIZON	PROFONDEUR (cm)	TEXTURE	COULEUR	TRAITS	COMMENTAIRE
HZ1	0-60	LA	Brun-noir	Traits rédoxiques	
HZ2	60-85	TS	Noir	Traits histiques	Horizon histique recouvert par alluvions
HZ3					
HZ4					
HZ5					
HZ6					

CAUSE DE L'ARRÊT	RÉSULTAT	CLASSE GEPPA	NAPPE (cm)	CAS PARTICULIER
Nappe atteinte	Humide	Vlc	70	-

REDOXISOL bathyhistique

PHOTOS

CONTEXTE	APRÈS SONDAGE
PROFIL DU SONDAGE	
<p>TEXTURES :</p> <ul style="list-style-type: none"> <li>A : Argileuse / L : Limoneuse / S : Sableux</li> <li>AL : Argilo-limoneuse / AS : Argilo-sableux</li> <li>LA : Limono-argileuse / LS : Limono-sableux</li> <li>SA : Sablo-argileux / SL : Sablo-limoneux</li> <li>SAL : Sablo-argilo-limoneux / ALS : Argilo-limono-sableux</li> <li>LSA : Limono-sablo-argileux / LAS : Limono-argilo-sableux</li> </ul>	<p>Classes GEPPA : IVd</p> <p>Va / Vb / Vc / Vd</p> <p>Vlc / Vld</p> <p>Ha / Hb</p> <p>cas particulier</p> <p>autre (autre sol non humide)</p>





LOT	ID_SONDAGE	ID_HABITAT	DATE	OPÉRATEURS
1	SMR_SP_0180	SMR_HABNZH_0064	20240214	Lionel SAVIGNAN ; Hugo GAUTHERON
METEO	COMMUNE	DEPARTEMENT	COORDONNEES GPS (EPSG : 4326)	
BROUILLARD	SAINT-MICHEL-DE-RIEUFRET	33	44,6463371258899 ; -0,428033131133717	

UCS (RRP)	60
-----------	----

HORIZON	PROFONDEUR (cm)	TEXTURE	COULEUR	TRAITS	COMMENTAIRE
HZ1	0-30	S	Gris cendreux	Absence de trait	
HZ2	30-50	S	Blanc	Absence de trait	
HZ3	50-90	S	Brun-rouille	Absence de trait	BP meuble
HZ4					
HZ5					
HZ6					

CAUSE DE L'ARRÊT	RÉSULTAT	CLASSE GEPPA	NAPPE (cm)	CAS PARTICULIER
Trop fluant ou bouillant	Non humide	autre	-	-

PODZOSOL MEUBLE

PHOTOS	
CONTEXTE	APRÈS SONDAGE
	
PROFIL DU SONDAGE	
	
<b>TEXTURES :</b> A : Argileuse / L : Limoneuse / S : Sableux AL : Argilo-limoneuse / AS : Argilo-sableux LA : Limono-argileuse / LS : Limono-sableux SA : Sablo-argileux / SL : Sablo-limoneux SAL : Sablo-argilo-limoneux / ALS : Argilo-limono-sableux LSA : Limono-sablo-argileux / LAS : Limono-argilo-sableux	<b>Classes GEPPA :</b> IVd Va / Vb / Vc / Vd Vlc / Vld Ha / Hb cas particulier autre (autre sol non humide)





LOT	ID_SONDAGE	ID_HABITAT	DATE	OPÉRATEURS
1	SMR_SP_0195	SMR_HABNZH_0410	20240215	Aline ROSENOW ; Etienne VOY
METEO	COMMUNE	DEPARTEMENT	COORDONNEES GPS (EPSG : 4326)	
NUAGEUX	SAINT-MICHEL-DE-RIEUFRET	33	44,637637470204 ; -0,42541659478374	

UCS (RRP)	60
-----------	----

HORIZON	PROFONDEUR (cm)	TEXTURE	COULEUR	TRAITS	COMMENTAIRE
HZ1	0-20	S	Gris	Absence de trait	
HZ2	20-60	S	Blanc	Absence de trait	
HZ3	60-90	S	Brun-noir	Absence de trait	
HZ4					
HZ5					
HZ6					

CAUSE DE L'ARRÊT	RÉSULTAT	CLASSE GEPPA	NAPPE (cm)	CAS PARTICULIER
Horizon BP induré atteint	Non humide	autre	-	-

PODZOSOL DURIQUE

PHOTOS	
CONTEXTE	APRÈS SONDAGE
	
PROFIL DU SONDAGE	
	
<b>TEXTURES :</b> A : Argileuse / L : Limoneuse / S : Sableux AL : Argilo-limoneuse / AS : Argilo-sableux LA : Limono-argileuse / LS : Limono-sableux SA : Sablo-argileux / SL : Sablo-limoneux SAL : Sablo-argilo-limoneux / ALS : Argilo-limono-sableux LSA : Limono-sablo-argileux / LAS : Limono-argilo-sableux	<b>Classes GEPPA :</b> IVd Va / Vb / Vc / Vd Vlc / Vld Ha / Hb cas particulier autre (autre sol non humide)





LOT	ID_SONDAGE	ID_HABITAT	DATE	OPÉRATEURS
1	SMR_SP_0196	SMR_HABNZH_0412	20240215	Aline ROSENOW ; Etienne VOY
METEO	COMMUNE	DEPARTEMENT	COORDONNEES GPS (EPSG : 4326)	
NUAGEUX	SAINT-MICHEL-DE-RIEUFRET	33	44,6383602626345 ; -0,425833254847355	

UCS (RRP)	60
-----------	----

HORIZON	PROFONDEUR (cm)	TEXTURE	COULEUR	TRAITS	COMMENTAIRE
HZ1	0-10	S	Gris	Absence de trait	
HZ2	10-20	S	Gris clair	Absence de trait	
HZ3	20-80	S	Gris-noir	Absence de trait	
HZ4					
HZ5					
HZ6					

CAUSE DE L'ARRÊT	RÉSULTAT	CLASSE GEPPA	NAPPE (cm)	CAS PARTICULIER
Trop graveleux ou caillouteux	Non humide	autre	-	-

PODZOSOL MEUBLE





PHOTOS	
CONTEXTE	APRÈS SONDAGE
	
PROFIL DU SONDAGE	
	
<p>TEXTURES :</p> <p>A : Argileuse / L : Limoneuse / S : Sableux</p> <p>AL : Argilo-limoneuse / AS : Argilo-sableux</p> <p>LA : Limono-argileuse / LS : Limono-sableux</p> <p>SA : Sablo-argileux / SL : Sablo-limoneux</p> <p>SAL : Sablo-argilo-limoneux / ALS : Argilo-limono-sableux</p> <p>LSA : Limono-sablo-argileux / LAS : Limono-argilo-sableux</p>	<p>Classes GEPPA : IVd</p> <p>Va / Vb / Vc / Vd</p> <p>Vlc / Vld</p> <p>Ha / Hb</p> <p>cas particulier autre (autre sol non humide)</p>

LOT	ID_SONDAGE	ID_HABITAT	DATE	OPÉRATEURS
1	SMR_SP_0197	SMR_HABNZH_0411	20240215	Aline ROSENOW ; Étienne VOY
METEO	COMMUNE	DEPARTEMENT	COORDONNEES GPS (EPSG : 4326)	
NUAGEUX	SAINT-MICHEL-DE-RIEUFRET	33	-0,4241395; 44,6374400	

UCS (RRP)	60
-----------	----

HORIZON	PROFONDEUR (cm)	TEXTURE	COULEUR	TRAITS	COMMENTAIRE
HZ1	0-20	S	Gris	Absence de trait	
HZ2	20-60	S	Gris-marron	Traits rédoxiques	
HZ3	60-120	S	Gris	Traits rédoxiques	
HZ2					
HZ5					
HZ6					

CAUSE DE L'ARRÊT	RÉSULTAT	CLASSE GEPPA	NAPPE (cm)	CAS PARTICULIER
Profondeur suffisante atteinte	Humide	Vb	-	-

PHOTOS	
CONTEXTE	APRÈS SONDAGE
	
PROFIL DU SONDAGE	
	
<p>TEXTURES :</p> <p>A : Argileuse / L : Limoneuse / S : Sableux</p> <p>AL : Argilo-limoneuse / AS : Argilo-sableux</p> <p>LA : Limono-argileuse / LS : Limono-sableux</p> <p>SA : Sablo-argileux / SL : Sablo-limoneux</p> <p>SAL : Sablo-argilo-limoneux / ALS : Argilo-limono-sableux</p> <p>LSA : Limono-sablo-argileux / LAS : Limono-argilo-sableux</p>	<p>Classes GEPPA : IVd</p> <p>Va / Vb / Vc / Vd</p> <p>Vlc / Vld</p> <p>Ha / Hb</p> <p>cas particulier autre (autre sol non humide)</p>

LOT	ID_SONDAGE	ID_HABITAT	DATE	OPÉRATEURS
1	SMR_SP_0198	SMR_HABNZH_0411	20240215	Aline ROSENOW ; Etienne VOY
METEO	COMMUNE	DEPARTEMENT	COORDONNEES GPS (EPSG : 4326)	
NUAGEUX	SAINT-MICHEL-DE-RIEFRET	33	44,6381918955074 ; -0,425022150886406	

UCS (RRP)	60
-----------	----


HORIZON	PROFONDEUR (cm)	TEXTURE	COULEUR	TRAITS	COMMENTAIRE
HZ1	0-20	S	Noir	Absence de trait	
HZ2					
HZ3					
HZ4					
HZ5					
HZ6					

CAUSE DE L'ARRÊT	RÉSULTAT	CLASSE GEPPA	NAPPE (cm)	CAS PARTICULIER
Trop graveleux ou caillouteux	Non conclusif	non déterminée	-	-

Rattachement au sondage non humide SMR\_SP\_0196

SOL REMBLAYÉ

PHOTOS



PROFIL DU SONDAGE



<p><b>TEXTURES :</b></p> <p>A : Argileuse / L : Limoneuse / S : Sableux</p> <p>AL : Argilo-limoneuse / AS : Argilo-sableux</p> <p>LA : Limono-argileuse / LS : Limono-sableux</p> <p>SA : Sablo-argileux / SL : Sablo-limoneux</p> <p>SAL : Sablo-argilo-limoneux / ALS : Argilo-limono-sableux</p> <p>LSA : Limono-sablo-argileux / LAS : Limono-argilo-sableux</p>	<p><b>Classes GEPPA :</b> IVd</p> <p>Va / Vb / Vc / Vd</p> <p>Vic / Vid</p> <p>Ha / Hb</p>	<p>cas particulier</p> <p>autre (autre sol non humide)</p>
--	--	--

LOT	ID_SONDAGE	ID_HABITAT	DATE	OPÉRATEURS
1	SMR_SP_0200	SMR_HABNZH_0464	20240215	Aline ROSENOW ; Etienne VOY
METEO	COMMUNE	DEPARTEMENT	COORDONNEES GPS (EPSG : 4326)	
NUAGEUX	SAINT-MICHEL-DE-RIEFRET	33	44,6173338173519 ; -0,42375679417788	


UCS (RRP)	60
-----------	----

HORIZON	PROFONDEUR (cm)	TEXTURE	COULEUR	TRAITS	COMMENTAIRE
HZ1	0-70	S	Noir	Absence de trait	
HZ2					
HZ3					
HZ4					
HZ5					
HZ6					

CAUSE DE L'ARRÊT	RÉSULTAT	CLASSE GEPPA	NAPPE (cm)	CAS PARTICULIER
Trop compact	Non conclusif	cas particulier	60	PODZOSOL

PODZOSOL HUMIQUE

PHOTOS



PROFIL DU SONDAGE



<p><b>TEXTURES :</b></p> <p>A : Argileuse / L : Limoneuse / S : Sableux</p> <p>AL : Argilo-limoneuse / AS : Argilo-sableux</p> <p>LA : Limono-argileuse / LS : Limono-sableux</p> <p>SA : Sablo-argileux / SL : Sablo-limoneux</p> <p>SAL : Sablo-argilo-limoneux / ALS : Argilo-limono-sableux</p> <p>LSA : Limono-sablo-argileux / LAS : Limono-argilo-sableux</p>	<p><b>Classes GEPPA :</b> IVd</p> <p>Va / Vb / Vc / Vd</p> <p>Vic / Vid</p> <p>Ha / Hb</p>	<p>cas particulier</p> <p>autre (autre sol non humide)</p>
--	--	--

LOT	ID_SONDAGE	ID_HABITAT	DATE	OPÉRATEURS
1	SMR_SP_0205	SMR_HABNZH_0415	20240215	Aline ROSENOW ; Etienne VOY
METEO	COMMUNE	DEPARTEMENT	COORDONNEES GPS (EPSG : 4326)	
NUAGEUX	SAINT-MICHEL-DE-RIEUFRET	33	44,6368594670866 ; -0,423040959698071	

UCS (RRP)	60
-----------	----

HORIZON	PROFONDEUR (cm)	TEXTURE	COULEUR	TRAITS	COMMENTAIRE
HZ1	0-20	S	Gris	Absence de trait	
HZ2	20-50	S	Gris clair	Absence de trait	
HZ3	50-80	S	Brun	Absence de trait	
HZ4					
HZ5					
HZ6					

CAUSE DE L'ARRÊT	RÉSULTAT	CLASSE GEPPA	NAPPE (cm)	CAS PARTICULIER
Horizon BP induré atteint	Non humide	autre	-	-

PODZOSOL DURIQUE

PHOTOS	
CONTEXTE	APRÈS SONDAGE
PROFIL DU SONDAGE	
<p><b>TEXTURES :</b></p> <ul style="list-style-type: none"> <li>A : Argileuse / L : Limoneuse / S : Sableux</li> <li>AL : Argilo-limoneuse / AS : Argilo-sableux</li> <li>LA : Limono-argileuse / LS : Limono-sableux</li> <li>SA : Sablo-argileux / SL : Sablo-limoneux</li> <li>SAL : Sablo-argilo-limoneux / ALS : Argilo-limono-sableux</li> <li>LSA : Limono-sablo-argileux / LAS : Limono-argilo-sableux</li> </ul>	<p><b>Classes GEPPA :</b> IVd</p> <p>Va / Vb / Vc / Vd</p> <p>Vlc / Vld</p> <p>Ha / Hb</p> <p>cas particulier autre (autre sol non humide)</p>

LOT	ID_SONDAGE	ID_HABITAT	DATE	OPÉRATEURS
1	SMR_SP_0206	SMR_HABNZH_0417	20240215	Aline ROSENOW ; Étienne VOY
METEO	COMMUNE	DEPARTEMENT	COORDONNEES GPS (EPSG : 4326)	
NUAGEUX	SAINT-MICHEL-DE-RIEUFRET	33	44,63474241 ; -0,42509154	

UCS (RRP)	60
-----------	----

HORIZON	PROFONDEUR (cm)	TEXTURE	COULEUR	TRAITS	COMMENTAIRE
HZ1	0-120	S	Gris	Absence de trait	
HZ3					
HZ2					
HZ5					
HZ6					

CAUSE DE L'ARRÊT	RÉSULTAT	CLASSE GEPPA	NAPPE (cm)	CAS PARTICULIER
Profondeur suffisante atteinte	Non humide	autre	-	-

PHOTOS	
CONTEXTE	APRÈS SONDAGE
PROFIL DU SONDAGE	
<p><b>TEXTURES :</b></p> <ul style="list-style-type: none"> <li>A : Argileuse / L : Limoneuse / S : Sableux</li> <li>AL : Argilo-limoneuse / AS : Argilo-sableux</li> <li>LA : Limono-argileuse / LS : Limono-sableux</li> <li>SA : Sablo-argileux / SL : Sablo-limoneux</li> <li>SAL : Sablo-argilo-limoneux / ALS : Argilo-limono-sableux</li> <li>LSA : Limono-sablo-argileux / LAS : Limono-argilo-sableux</li> </ul>	<p><b>Classes GEPPA :</b> IVd</p> <p>Va / Vb / Vc / Vd</p> <p>Vlc / Vld</p> <p>Ha / Hb</p> <p>cas particulier autre (autre sol non humide)</p>





LOT	ID_SONDAGE	ID_HABITAT	DATE	OPÉRATEURS
1	SMR_SP_0207	SMR_HABNZH_0110	20240215	Aline ROSENOW ; Etienne VOY
METEO	COMMUNE	DEPARTEMENT	COORDONNEES GPS (EPSG : 4326)	
NUAGEUX	SAINT-MICHEL-DE-RIEUFRET	33	44,6360489290218 ; -0,425003735766638	

UCS (RRP)	60
-----------	----

HORIZON	PROFONDEUR (cm)	TEXTURE	COULEUR	TRAITS	COMMENTAIRE
HZ1	0-20	S	Noir	Absence de trait	
HZ2	20-40	S	Blanc	Absence de trait	
HZ3	40-70	S	Brun-noir	Absence de trait	Bp induré
HZ4					
HZ5					
HZ6					

CAUSE DE L'ARRÊT	RÉSULTAT	CLASSE GEPPA	NAPPE (cm)	CAS PARTICULIER
Horizon BP induré atteint	Non humide	autre	-	-

PODZOSOL DURIQUE





PHOTOS	
CONTEXTE	APRÈS SONDAGE
	
PROFIL DU SONDAGE	
	
<p><b>TEXTURES :</b></p> <ul style="list-style-type: none"> <li>A : Argileuse / L : Limoneuse / S : Sableux</li> <li>AL : Argilo-limoneuse / AS : Argilo-sableux</li> <li>LA : Limono-argileuse / LS : Limono-sableux</li> <li>SA : Sablo-argileux / SL : Sablo-limoneux</li> <li>SAL : Sablo-argilo-limoneux / ALS : Argilo-limono-sableux</li> <li>LSA : Limono-sablo-argileux / LAS : Limono-argilo-sableux</li> </ul>	<p><b>Classes GEPPA :</b> IVd</p> <p>Va / Vb / Vc / Vd</p> <p>Vlc / Vld</p> <p>Ha / Hb</p> <p>cas particulier</p> <p>autre (autre sol non humide)</p>

LOT	ID_SONDAGE	ID_HABITAT	DATE	OPÉRATEURS
1	SMR_SP_0208	SMR_HABNZH_0110	20240215	Aline ROSENOW ; Étienne VOY
METEO	COMMUNE	DEPARTEMENT	COORDONNEES GPS (EPSG : 4326)	
NUAGEUX	SAINT-MICHEL-DE-RIEUFRET	33	-0,42518917; 44,63652211	

UCS (RRP)	60
-----------	----

HORIZON	PROFONDEUR (cm)	TEXTURE	COULEUR	TRAITS	COMMENTAIRE
HZ1	0-30	S	Gris	Absence de trait	
HZ2	30-90	S	Blanc	Absence de trait	
HZ3	90-120	S	Brun-noir	Absence de trait	test ortho négatif
HZ2					
HZ5					
HZ6					

CAUSE DE L'ARRÊT	RÉSULTAT	CLASSE GEPPA	NAPPE (cm)	CAS PARTICULIER
Horizon BP induré atteint	Non humide	autre	-	-

PHOTOS	
CONTEXTE	APRÈS SONDAGE
	
PROFIL DU SONDAGE	
	
<p><b>TEXTURES :</b></p> <ul style="list-style-type: none"> <li>A : Argileuse / L : Limoneuse / S : Sableux</li> <li>AL : Argilo-limoneuse / AS : Argilo-sableux</li> <li>LA : Limono-argileuse / LS : Limono-sableux</li> <li>SA : Sablo-argileux / SL : Sablo-limoneux</li> <li>SAL : Sablo-argilo-limoneux / ALS : Argilo-limono-sableux</li> <li>LSA : Limono-sablo-argileux / LAS : Limono-argilo-sableux</li> </ul>	<p><b>Classes GEPPA :</b> IVd</p> <p>Va / Vb / Vc / Vd</p> <p>Vlc / Vld</p> <p>Ha / Hb</p> <p>cas particulier</p> <p>autre (autre sol non humide)</p>

LOT	ID_SONDAGE	ID_HABITAT	DATE	OPÉRATEURS
1	SMR_SP_0211	SMR_HABNZH_0426	20240215	Aline ROSENOW ; Etienne VOY
METEO	COMMUNE	DEPARTEMENT	COORDONNEES GPS (EPSG : 4326)	
NUAGEUX	SAINT-MICHEL-DE-RIEUFRET	33	44,6337279330492 ; -0,423712063712652	


UCS (RRP)	60
-----------	----

HORIZON	PROFONDEUR (cm)	TEXTURE	COULEUR	TRAITS	COMMENTAIRE
HZ1	0-20	S	Noir	Absence de trait	
HZ2	20-40	S	Gris clair	Absence de trait	
HZ3	40-70	S	Gris	Absence de trait	
HZ4					
HZ5					
HZ6					

CAUSE DE L'ARRÊT	RÉSULTAT	CLASSE GEPPA	NAPPE (cm)	CAS PARTICULIER
Horizon BP induré atteint	Non humide	autre	70	-

PODZOSOL DURIQUE

PHOTOS



PROFIL DU SONDAGE



<p><b>TEXTURES :</b></p> <p>A : Argileuse / L : Limoneuse / S : Sableux</p> <p>AL : Argilo-limoneuse / AS : Argilo-sableux</p> <p>LA : Limono-argileuse / LS : Limono-sableux</p> <p>SA : Sablo-argileux / SL : Sablo-limoneux</p> <p>SAL : Sablo-argilo-limoneux / ALS : Argilo-limono-sableux</p> <p>LSA : Limono-sablo-argileux / LAS : Limono-argilo-sableux</p>	<p><b>Classes GEPPA :</b> IVd</p> <p>Va / Vb / Vc / Vd</p> <p>Vlc / Vld</p> <p>Ha / Hb</p>	<p>cas particulier</p> <p>autre (autre sol non humide)</p>
--	--	--

LOT	ID_SONDAGE	ID_HABITAT	DATE	OPÉRATEURS
1	SMR_SP_0212	SMR_HABNZH_0428	20240215	Aline ROSENOW ; Etienne VOY
METEO	COMMUNE	DEPARTEMENT	COORDONNEES GPS (EPSG : 4326)	
ENSOLEILLE	SAINT-MICHEL-DE-RIEUFRET	33	44,6331426214554 ; -0,422398676065266	


UCS (RRP)	60
-----------	----

HORIZON	PROFONDEUR (cm)	TEXTURE	COULEUR	TRAITS	COMMENTAIRE
HZ1	0-10	S	Rouille	Absence de trait	
HZ2	10-40	S	Noir	Absence de trait	
HZ3	40-70	S	Gris	Absence de trait	
HZ4					
HZ5					
HZ6					

CAUSE DE L'ARRÊT	RÉSULTAT	CLASSE GEPPA	NAPPE (cm)	CAS PARTICULIER
Trop graveleux ou caillouteux	Non humide	autre	-	-

PODZOSOL MEUBLE

PHOTOS



PROFIL DU SONDAGE



<p><b>TEXTURES :</b></p> <p>A : Argileuse / L : Limoneuse / S : Sableux</p> <p>AL : Argilo-limoneuse / AS : Argilo-sableux</p> <p>LA : Limono-argileuse / LS : Limono-sableux</p> <p>SA : Sablo-argileux / SL : Sablo-limoneux</p> <p>SAL : Sablo-argilo-limoneux / ALS : Argilo-limono-sableux</p> <p>LSA : Limono-sablo-argileux / LAS : Limono-argilo-sableux</p>	<p><b>Classes GEPPA :</b> IVd</p> <p>Va / Vb / Vc / Vd</p> <p>Vlc / Vld</p> <p>Ha / Hb</p>	<p>cas particulier</p> <p>autre (autre sol non humide)</p>
--	--	--

LOT	ID_SONDAGE	ID_HABITAT	DATE	OPÉRATEURS
1	SMR_SP_0213	SMR_HABNZH_0427	20240215	Aline ROSENOW ; Etienne VOY
METEO	COMMUNE	DEPARTEMENT	COORDONNEES GPS (EPSG : 4326)	
NUAGEUX	SAINT-MICHEL-DE-RIEUFRET	33	44,6324400482973 ; -0,423313942276392	

UCS (RRP)	60
-----------	----

HORIZON	PROFONDEUR (cm)	TEXTURE	COULEUR	TRAITS	COMMENTAIRE
HZ1	0-35	S	Noir	Absence de trait	saturé en eau
HZ2					
HZ3					
HZ4					
HZ5					
HZ6					

CAUSE DE L'ARRÊT	RÉSULTAT	CLASSE GEPPA	NAPPE (cm)	CAS PARTICULIER
Nappe atteinte	Non conclusif	cas particulier	0	PODZOSOL

Relevé de niveau d'eau haut : sondage associé à une ZHE hydrogéomorphologique

PODZOSOL HUMIQUE

PHOTOS	
CONTEXTE	APRÈS SONDAGE
PROFIL DU SONDAGE	
<b>TEXTURES :</b> A : Argileuse / L : Limoneuse / S : Sableux AL : Argilo-limoneuse / AS : Argilo-sableux LA : Limono-argileuse / LS : Limono-sableux SA : Sablo-argileux / SL : Sablo-limoneux SAL : Sablo-argilo-limoneux / ALS : Argilo-limono-sableux LSA : Limono-sablo-argileux / LAS : Limono-argilo-sableux	<b>Classes GEPPA :</b> IVd Va / Vb / Vc / Vd Vtc / Vid Ha / Hb cas particulier autre (autre sol non humide)

LOT	ID_SONDAGE	ID_HABITAT	DATE	OPÉRATEURS
1	SMR_SP_0214	SMR_HABNZH_0426	20240215	Aline ROSENOW ; Etienne VOY
METEO	COMMUNE	DEPARTEMENT	COORDONNEES GPS (EPSG : 4326)	
NUAGEUX	SAINT-MICHEL-DE-RIEUFRET	33	44,6337038019712 ; -0,424209865017766	

UCS (RRP)	60
-----------	----

HORIZON	PROFONDEUR (cm)	TEXTURE	COULEUR	TRAITS	COMMENTAIRE
HZ1	0-30	S	Noir	Absence de trait	
HZ2	30-50	S	Gris	Absence de trait	
HZ3	50-70	S	Brun	Absence de trait	Bp induré
HZ4					
HZ5					
HZ6					

CAUSE DE L'ARRÊT	RÉSULTAT	CLASSE GEPPA	NAPPE (cm)	CAS PARTICULIER
Horizon BP induré atteint	Non humide	autre	-	-

PODZOSOL DURIQUE





PHOTOS	
CONTEXTE	APRÈS SONDAGE
PROFIL DU SONDAGE	
<b>TEXTURES :</b> A : Argileuse / L : Limoneuse / S : Sableux AL : Argilo-limoneuse / AS : Argilo-sableux LA : Limono-argileuse / LS : Limono-sableux SA : Sablo-argileux / SL : Sablo-limoneux SAL : Sablo-argilo-limoneux / ALS : Argilo-limono-sableux LSA : Limono-sablo-argileux / LAS : Limono-argilo-sableux	<b>Classes GEPPA :</b> IVd Va / Vb / Vc / Vd Vtc / Vid Ha / Hb cas particulier autre (autre sol non humide)

LOT	ID_SONDAGE	ID_HABITAT	DATE	OPÉRATEURS
1	SMR_SP_0215	SMR_HABNZH_0425	20240215	Aline ROSENOW ; Étienne VOY
METEO	COMMUNE	DEPARTEMENT	COORDONNEES GPS (EPSG : 4326)	
NUAGEUX	SAINT-MICHEL-DE-RIEUFRET	33	44,63302535 ; -0,42218378	

UCS (RRP)	60
-----------	----

HORIZON	PROFONDEUR (cm)	TEXTURE	COULEUR	TRAITS	COMMENTAIRE
HZ1	0-30	S	Gris-marron	Absence de trait	
HZ2	30-100	S	Gris	Absence de trait	
HZ3	100-110	S	Brun-noir	Absence de trait	
HZ2					
HZ5					
HZ6					

CAUSE DE L'ARRÊT	RÉSULTAT	CLASSE GEPPA	NAPPE (cm)	CAS PARTICULIER
Horizon BP induré atteint	Non humide	autre	-	-





PHOTOS	
CONTEXTE	APRÈS SONDAGE
	
PROFIL DU SONDAGE	
	
<b>TEXTURES :</b> A : Argileuse / L : Limoneuse / S : Sableux AL : Argilo-limoneuse / AS : Argilo-sableux LA : Limono-argileuse / LS : Limono-sableux SA : Sablo-argileux / SL : Sablo-limoneux SAL : Sablo-argilo-limoneux / ALS : Argilo-limono-sableux LSA : Limono-sablo-argileux / LAS : Limono-argilo-sableux	<b>Classes GEPPA :</b> IVd Va / Vb / Vc / Vd Vlc / Vld Ha / Hb cas particulier autre (autre sol non humide)

LOT	ID_SONDAGE	ID_HABITAT	DATE	OPÉRATEURS
1	SMR_SP_0216	SMR_HABNZH_0418	20240215	Lionel SAVIGNAN ; Hugo GAUTHERON
METEO	COMMUNE	DEPARTEMENT	COORDONNEES GPS (EPSG : 4326)	
NUAGEUX	SAINT-MICHEL-DE-RIEUFRET	33	44,63492635 ; -0,4208859	

UCS (RRP)	60
-----------	----

HORIZON	PROFONDEUR (cm)	TEXTURE	COULEUR	TRAITS	COMMENTAIRE
HZ1	0-30	S	Gris	Absence de trait	
HZ2	30-80	S	Gris clair	Absence de trait	
HZ3	80-100	S	Brun-rouille	Absence de trait	
HZ4	100-120	S	Noir	Absence de trait	
HZ5					
HZ6					

CAUSE DE L'ARRÊT	RÉSULTAT	CLASSE GEPPA	NAPPE (cm)	CAS PARTICULIER
Trop graveleux ou caillouteux	Non humide	autre	-	-

PHOTOS	
CONTEXTE	APRÈS SONDAGE
	
PROFIL DU SONDAGE	
	
<b>TEXTURES :</b> A : Argileuse / L : Limoneuse / S : Sableux AL : Argilo-limoneuse / AS : Argilo-sableux LA : Limono-argileuse / LS : Limono-sableux SA : Sablo-argileux / SL : Sablo-limoneux SAL : Sablo-argilo-limoneux / ALS : Argilo-limono-sableux LSA : Limono-sablo-argileux / LAS : Limono-argilo-sableux	<b>Classes GEPPA :</b> IVd Va / Vb / Vc / Vd Vlc / Vld Ha / Hb cas particulier autre (autre sol non humide)

LOT	ID_SONDAGE	ID_HABITAT	DATE	OPÉRATEURS
1	SMR_SP_0217	SMR_HABNZH_0422	20240215	Lionel SAVIGNAN ; Hugo GAUTHERON
METEO	COMMUNE	DEPARTEMENT	COORDONNEES GPS (EPSG : 4326)	
NUAGEUX	SAINT-MICHEL-DE-RIEUFRET	33	44,6345003454384 ; -0,421744490558593	


UCS (RRP)	60
-----------	----

HORIZON	PROFONDEUR (cm)	TEXTURE	COULEUR	TRAITS	COMMENTAIRE
HZ1	0-60	S	Gris clair	Absence de trait	
HZ2	60-70	S	Brun-rouille	Absence de trait	Bp induré
HZ3					
HZ4					
HZ5					
HZ6					

CAUSE DE L'ARRÊT	RÉSULTAT	CLASSE GEPPA	NAPPE (cm)	CAS PARTICULIER
Horizon BP induré atteint	Non humide	autre	-	-

PODZOSOL DURIQUE

PHOTOS



PROFIL DU SONDAGE



<p>TEXTURES :</p> <p>A : Argileuse / L : Limoneuse / S : Sableux</p> <p>AL : Argilo-limoneuse / AS : Argilo-sableux</p> <p>LA : Limono-argileuse / LS : Limono-sableux</p> <p>SA : Sablo-argileux / SL : Sablo-limoneux</p> <p>SAL : Sablo-argilo-limoneux / ALS : Argilo-limono-sableux</p> <p>LSA : Limono-sablo-argileux / LAS : Limono-argilo-sableux</p>	<p>Classes GEPPA : IVd</p> <p>Va / Vb / Vc / Vd</p> <p>Vlc / Vld</p> <p>Ha / Hb</p>	<p>cas particulier</p> <p>autre (autre sol non humide)</p>
---	---	--

LOT	ID_SONDAGE	ID_HABITAT	DATE	OPÉRATEURS
1	SMR_SP_0218	SMR_HABNZH_0423	20240215	Lionel SAVIGNAN ; Hugo GAUTHERON
METEO	COMMUNE	DEPARTEMENT	COORDONNEES GPS (EPSG : 4326)	
NUAGEUX	SAINT-MICHEL-DE-RIEUFRET	33	44,6341942339033 ; -0,422157751557505	


UCS (RRP)	60
-----------	----

HORIZON	PROFONDEUR (cm)	TEXTURE	COULEUR	TRAITS	COMMENTAIRE
HZ1	0-40	S	Gris	Absence de trait	
HZ2	40-70	S	Gris clair	Absence de trait	
HZ3	70-80	S	Brun-noir	Absence de trait	Bp induré
HZ4					
HZ5					
HZ6					

CAUSE DE L'ARRÊT	RÉSULTAT	CLASSE GEPPA	NAPPE (cm)	CAS PARTICULIER
Horizon BP induré atteint	Non humide	autre	-	-

PODZOSOL DURIQUE

PHOTOS



PROFIL DU SONDAGE



<p>TEXTURES :</p> <p>A : Argileuse / L : Limoneuse / S : Sableux</p> <p>AL : Argilo-limoneuse / AS : Argilo-sableux</p> <p>LA : Limono-argileuse / LS : Limono-sableux</p> <p>SA : Sablo-argileux / SL : Sablo-limoneux</p> <p>SAL : Sablo-argilo-limoneux / ALS : Argilo-limono-sableux</p> <p>LSA : Limono-sablo-argileux / LAS : Limono-argilo-sableux</p>	<p>Classes GEPPA : IVd</p> <p>Va / Vb / Vc / Vd</p> <p>Vlc / Vld</p> <p>Ha / Hb</p>	<p>cas particulier</p> <p>autre (autre sol non humide)</p>
---	---	--

LOT	ID_SONDAGE	ID_HABITAT	DATE	OPÉRATEURS
1	SMR_SP_0219	SMR_HABNZH_0419	20240215	Lionel SAVIGNAN ; Hugo GAUTHERON
METEO	COMMUNE	DEPARTEMENT	COORDONNEES GPS (EPSG : 4326)	
NUAGEUX	SAINT-MICHEL-DE-RIEUFRET	33	44,6340657626103 ; -0,422674154768601	





UCS (RRP)	60
-----------	----

HORIZON	PROFONDEUR (cm)	TEXTURE	COULEUR	TRAITS	COMMENTAIRE
HZ1	0-30	S	Gris-noir	Absence de trait	
HZ2	30-100	S	Brun-noir	Absence de trait	
HZ3					
HZ4					
HZ5					
HZ6					

CAUSE DE L'ARRÊT	RÉSULTAT	CLASSE GEPPA	NAPPE (cm)	CAS PARTICULIER
Nappe atteinte	Non conclusif	cas particulier	90	-

Rattachement au sondage non humide SMR\_SP\_0235

PODZOSOL HUMIQUE

PHOTOS	
CONTEXTE	APRÈS SONDAGE
	
PROFIL DU SONDAGE	
	
<p><b>TEXTURES :</b></p> <ul style="list-style-type: none"> <li>A : Argileuse / L : Limoneuse / S : Sableux</li> <li>AL : Argilo-limoneuse / AS : Argilo-sableux</li> <li>LA : Limono-argileuse / LS : Limono-sableux</li> <li>SA : Sablo-argileux / SL : Sablo-limoneux</li> <li>SAL : Sablo-argilo-limoneux / ALS : Argilo-limono-sableux</li> <li>LSA : Limono-sablo-argileux / LAS : Limono-argilo-sableux</li> </ul>	<p><b>Classes GEPPA :</b> Ivd Va / Vb / Vc / Vd Vlc / Vld Ha / Hb</p> <p>cas particulier autre (autre sol non humide)</p>





LOT	ID_SONDAGE	ID_HABITAT	DATE	OPÉRATEURS
1	SMR_SP_0220	SMR_HABNZH_0424	20240215	Aline ROSENOW ; Etienne VOY
METEO	COMMUNE	DEPARTEMENT	COORDONNEES GPS (EPSG : 4326)	
NUAGEUX	SAINT-MICHEL-DE-RIEUFRET	33	44,6333725176481 ; -0,421899474438026	

UCS (RRP)	60
-----------	----

HORIZON	PROFONDEUR (cm)	TEXTURE	COULEUR	TRAITS	COMMENTAIRE
HZ1	0-10	S	Rouille	Absence de trait	
HZ2	10-60	S	Gris clair	Absence de trait	
HZ3	60-80	S	Brun-jaune	Absence de trait	Bp induré
HZ4					
HZ5					
HZ6					

CAUSE DE L'ARRÊT	RÉSULTAT	CLASSE GEPPA	NAPPE (cm)	CAS PARTICULIER
Horizon BP induré atteint	Non humide	autre	-	-

PODZOSOL DURIQUE

PHOTOS	
CONTEXTE	APRÈS SONDAGE
	
PROFIL DU SONDAGE	
	
<p><b>TEXTURES :</b></p> <ul style="list-style-type: none"> <li>A : Argileuse / L : Limoneuse / S : Sableux</li> <li>AL : Argilo-limoneuse / AS : Argilo-sableux</li> <li>LA : Limono-argileuse / LS : Limono-sableux</li> <li>SA : Sablo-argileux / SL : Sablo-limoneux</li> <li>SAL : Sablo-argilo-limoneux / ALS : Argilo-limono-sableux</li> <li>LSA : Limono-sablo-argileux / LAS : Limono-argilo-sableux</li> </ul>	<p><b>Classes GEPPA :</b> Ivd Va / Vb / Vc / Vd Vlc / Vld Ha / Hb</p> <p>cas particulier autre (autre sol non humide)</p>

LOT	ID_SONDAGE	ID_HABITAT	DATE	OPÉRATEURS
1	SMR_SP_0221	SMR_HABNZH_0426	20240215	Aline ROSENOW ; Etienne VOY
METEO	COMMUNE	DEPARTEMENT	COORDONNEES GPS (EPSG : 4326)	
NUAGEUX	SAINT-MICHEL-DE-RIEUFRET	33	44,6327667 ; -0,4232832	

UCS (RRP)	60
-----------	----


HORIZON	PROFONDEUR (cm)	TEXTURE	COULEUR	TRAITS	COMMENTAIRE
HZ1	0-30	S	Noir	Absence de trait	saturé en eau
HZ2					
HZ3					
HZ4					
HZ5					
HZ6					

CAUSE DE L'ARRÊT	RÉSULTAT	CLASSE GEPPA	NAPPE (cm)	CAS PARTICULIER
Nappe atteinte	Non conclusif	cas particulier	0	PODZOSOL

Relevé de niveau d'eau haut : sondage associé à une ZHE hydrogéomorphologique

PODZOSOL HUMIQUE

PHOTOS



PROFIL DU SONDAGE



<p><b>TEXTURES :</b></p> <p>A : Argileuse / L : Limoneuse / S : Sableux</p> <p>AL : Argilo-limoneuse / AS : Argilo-sableux</p> <p>LA : Limono-argileuse / LS : Limono-sableux</p> <p>SA : Sablo-argileux / SL : Sablo-limoneux</p> <p>SAL : Sablo-argilo-limoneux / ALS : Argilo-limono-sableux</p> <p>LSA : Limono-sablo-argileux / LAS : Limono-argilo-sableux</p>	<p><b>Classes GEPPA :</b> IVd</p> <p>Va / Vb / Vc / Vd</p> <p>Vlc / Vld</p> <p>Ha / Hb</p>	<p>cas particulier</p> <p>autre (autre sol non humide)</p>
--	--	--

LOT	ID_SONDAGE	ID_HABITAT	DATE	OPÉRATEURS
1	SMR_SP_0223	SMR_HABNZH_0413	20240215	Lionel SAVIGNAN ; Hugo GAUTHERON
METEO	COMMUNE	DEPARTEMENT	COORDONNEES GPS (EPSG : 4326)	
NUAGEUX	SAINT-MICHEL-DE-RIEUFRET	33	44,6358415508997 ; -0,42123275586818	


UCS (RRP)	60
-----------	----

HORIZON	PROFONDEUR (cm)	TEXTURE	COULEUR	TRAITS	COMMENTAIRE
HZ1	0-40	S	Gris	Absence de trait	
HZ2	40-65	S	Gris clair	Absence de trait	
HZ3	65-80	S	Brun-noir	Absence de trait	Bp induré
HZ4					
HZ5					
HZ6					

CAUSE DE L'ARRÊT	RÉSULTAT	CLASSE GEPPA	NAPPE (cm)	CAS PARTICULIER
Horizon BP induré atteint	Non humide	autre	-	-

PODZOSOL DURIQUE

PHOTOS



PROFIL DU SONDAGE



<p><b>TEXTURES :</b></p> <p>A : Argileuse / L : Limoneuse / S : Sableux</p> <p>AL : Argilo-limoneuse / AS : Argilo-sableux</p> <p>LA : Limono-argileuse / LS : Limono-sableux</p> <p>SA : Sablo-argileux / SL : Sablo-limoneux</p> <p>SAL : Sablo-argilo-limoneux / ALS : Argilo-limono-sableux</p> <p>LSA : Limono-sablo-argileux / LAS : Limono-argilo-sableux</p>	<p><b>Classes GEPPA :</b> IVd</p> <p>Va / Vb / Vc / Vd</p> <p>Vlc / Vld</p> <p>Ha / Hb</p>	<p>cas particulier</p> <p>autre (autre sol non humide)</p>
--	--	--