

LIGNE NOUVELLE BORDEAUX TOULOUSE
DAE - INVESTIGATIONS PRÉALABLES

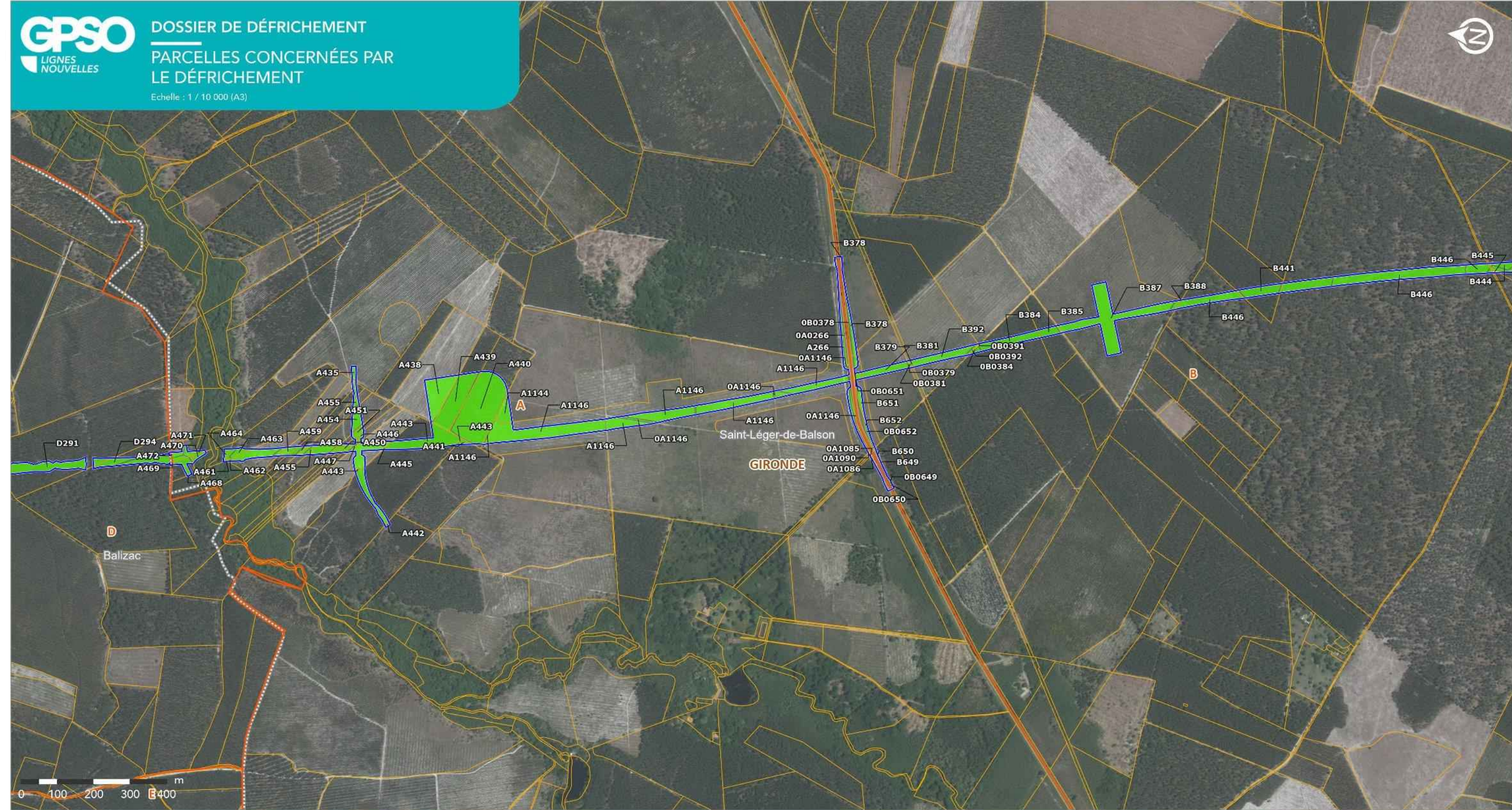
Planche 11 sur 68

Sources : Cabinet BECHON; IGN BD ORTHO, 2024
Réalisation : ACTIERRA, 2025



- Limite départementale
- Limite communale
- Cadastre**
- Sections cadastrales
- Parcelles cadastrales
- Emprise résiduelle
- Parcelles soumises à autorisation de défrichement





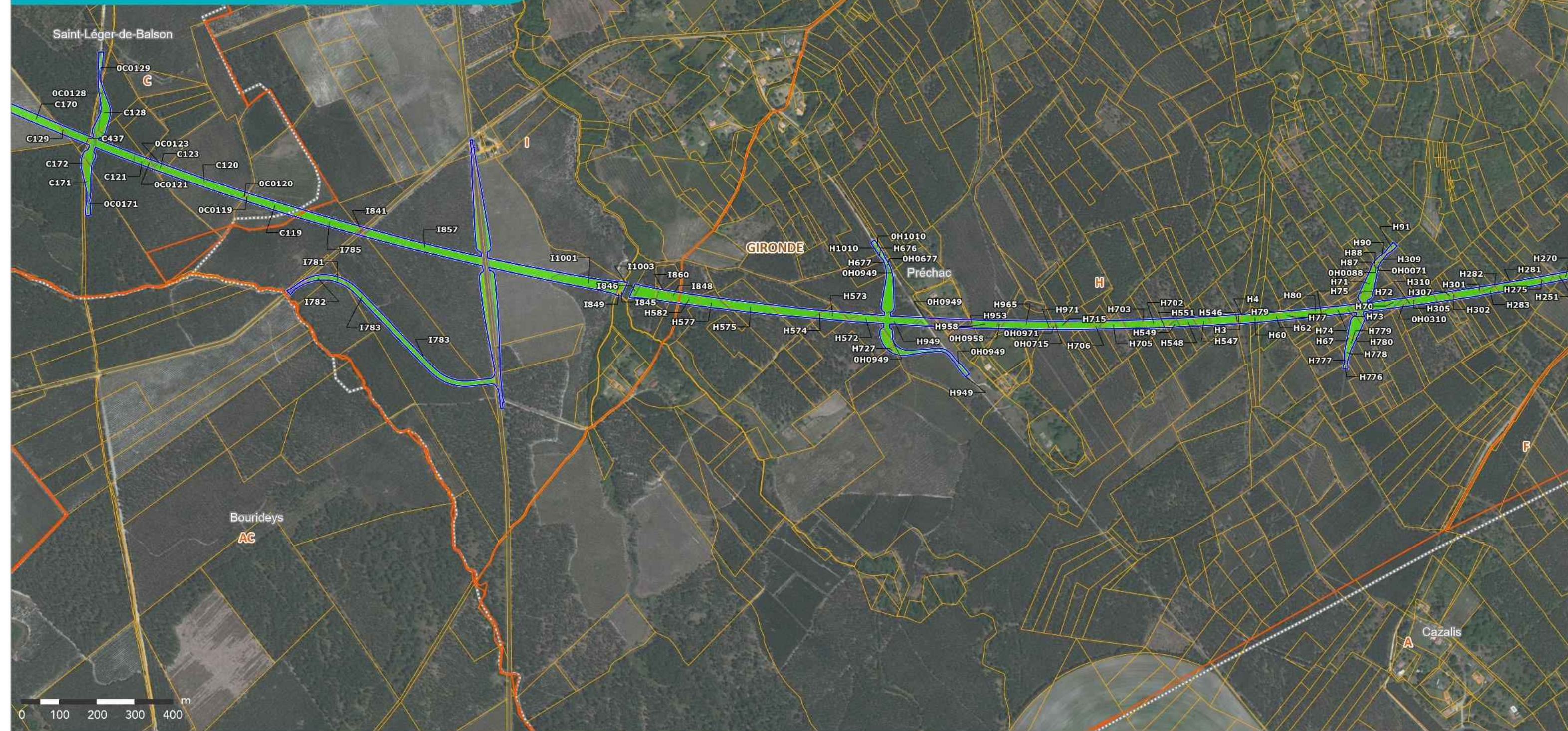
LIGNE NOUVELLE BORDEAUX TOULOUSE
DAE - INVESTIGATIONS PRÉALABLES

Planche 12 sur 68

GPSO SNCF Réseau Actierra
Sources : Cabinet BECHON; IGN BD ORTHO, 2024
Réalisation : ACTIERRA, 2025

- | | | |
|-----------------------|-----------------------|---|
| Limite départementale | Cadastre | Emprise résiduelle |
| Limite communale | Sections cadastrales | Parcelles soumises à autorisation de défrichement |
| | Parcelles cadastrales | |





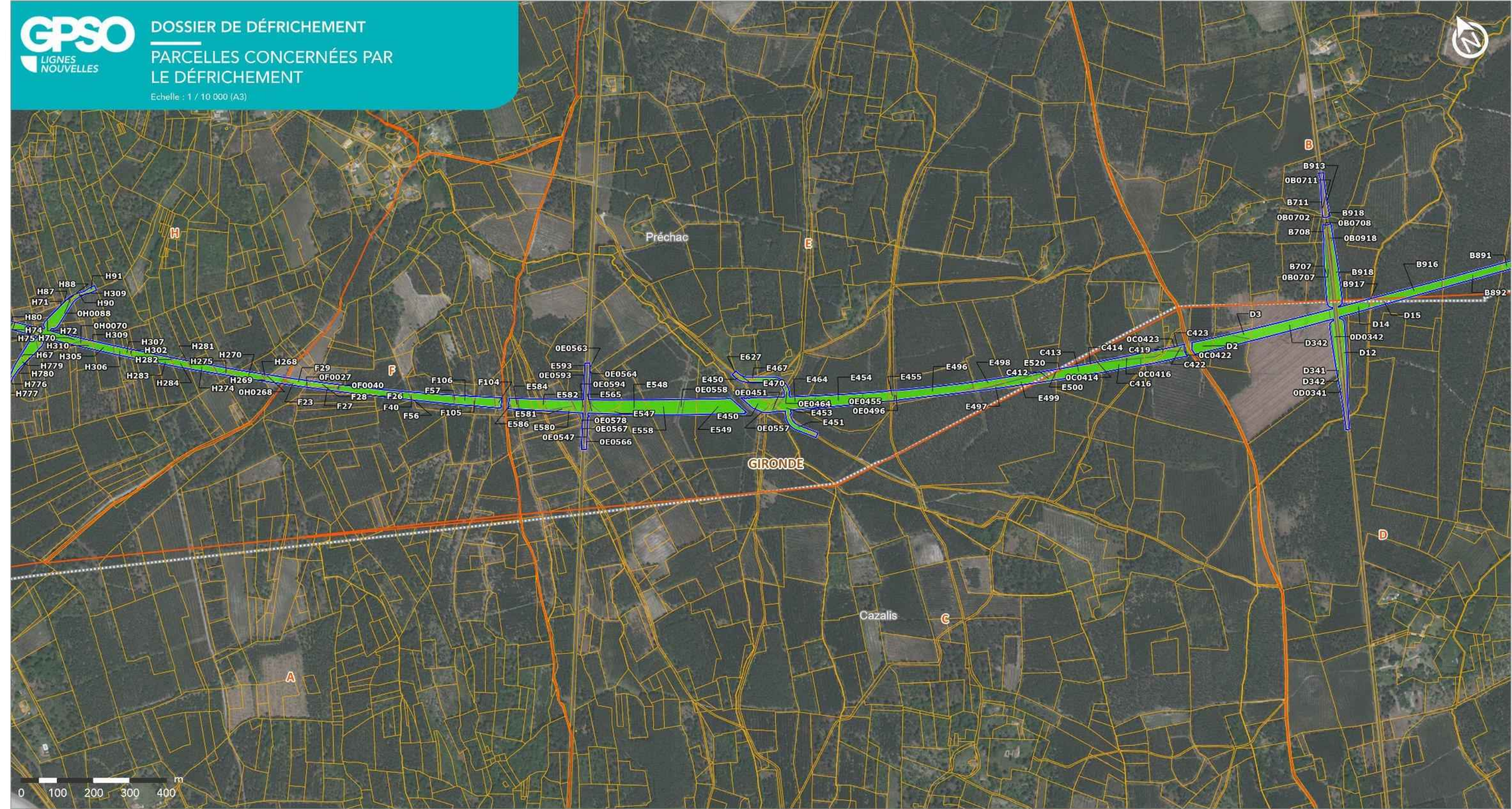
LIGNE NOUVELLE BORDEAUX TOULOUSE
DAE - INVESTIGATIONS PRÉALABLES

- | | | |
|-----------------------|-----------------------|---|
| Limite départementale | Cadastre | Emprise résiduelle |
| Limite communale | Sections cadastrales | Parcelles soumises à autorisation de défrichement |
| | Parcelles cadastrales | |

Planche 14 sur 68

Sources : Cabinet BECHON; IGN BD ORTHO, 2024
Réalisation : ACTIERRA, 2025



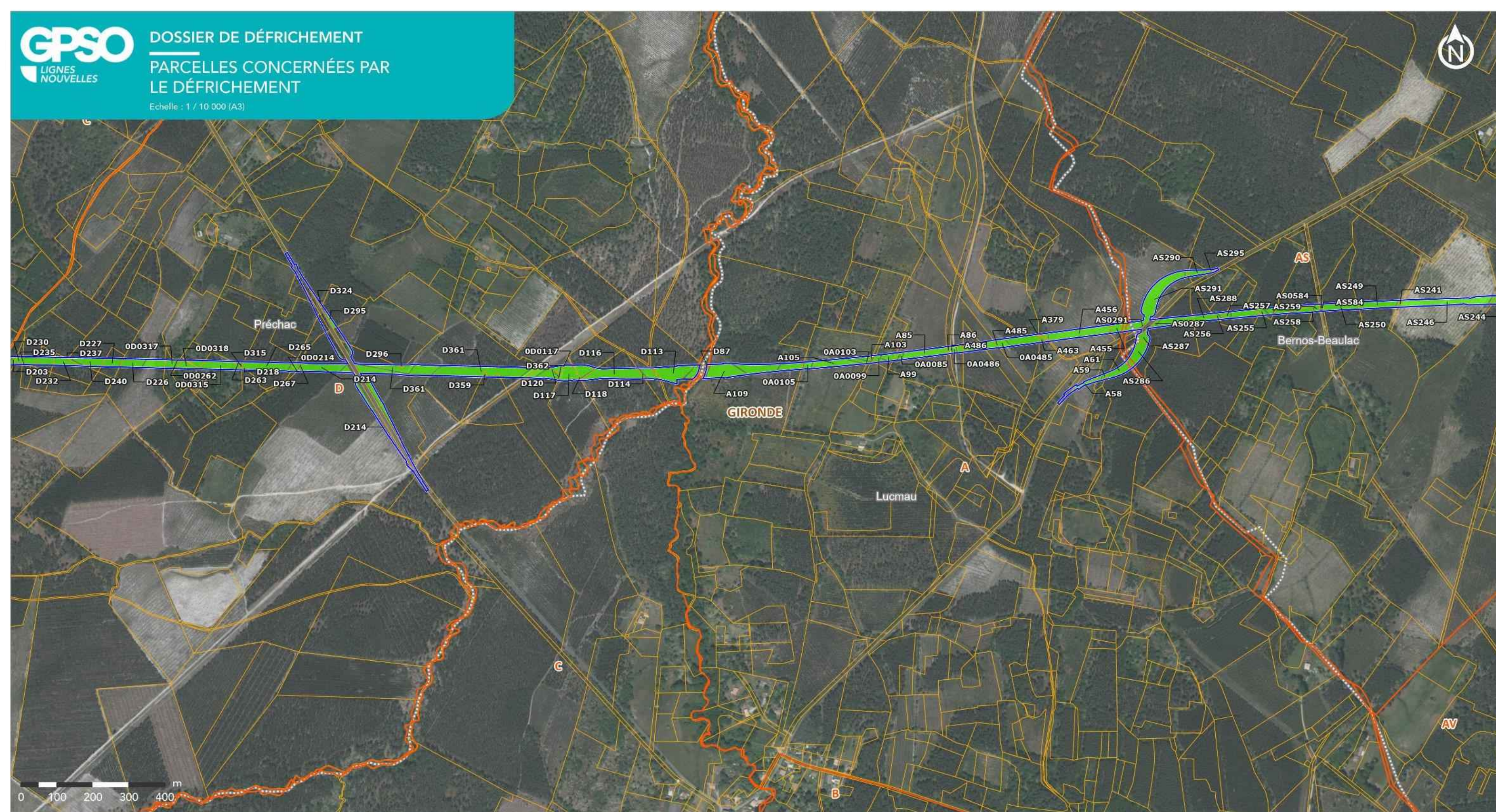


**LIGNE NOUVELLE BORDEAUX TOULOUSE
DAE - INVESTIGATIONS PRÉALABLES**

- | | | |
|-----------------------|-----------------------|---|
| Limite départementale | Cadastre | Emprise résiduelle |
| Limite communale | Sections cadastrales | Parcelles soumises à autorisation de défrichement |
| | Parcelles cadastrales | |



Planche 15 sur 68



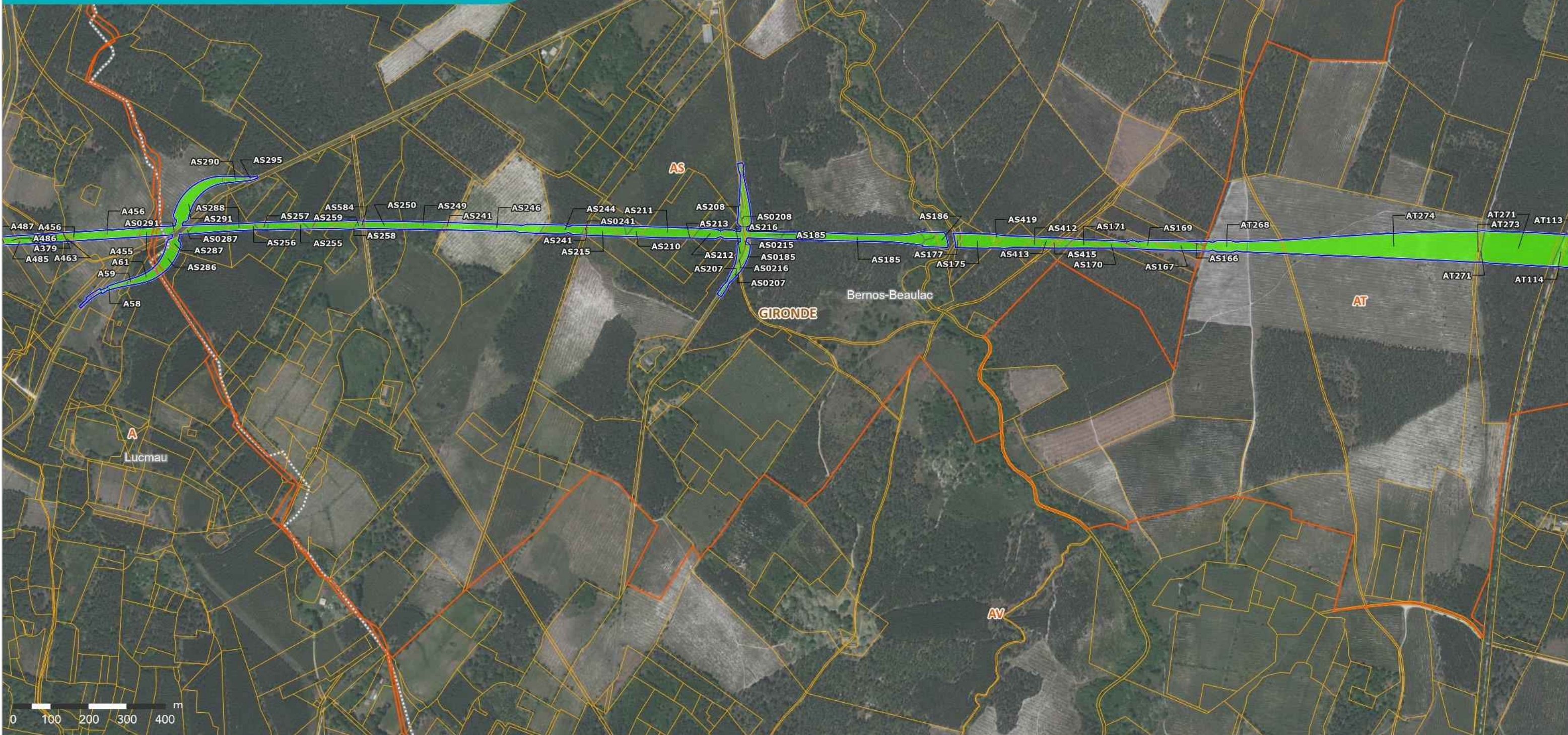
LIGNE NOUVELLE BORDEAUX TOULOUSE
DAE - INVESTIGATIONS PRÉALABLES

Planche 17 sur 68

GPSO SNCF Actierra Sources : Cabinet BECHON; IGN BD ORTHO, 2024
Réalisation : ACTIERRA, 2025

- | | | |
|-----------------------|-----------------------|---|
| Limite départementale | Cadastre | Emprise résiduelle |
| Limite communale | Sections cadastrales | Parcelles soumises à autorisation de défrichement |
| | Parcelles cadastrales | |





**LIGNE NOUVELLE BORDEAUX TOULOUSE
DAE - INVESTIGATIONS PRÉALABLES**

Planche 18 sur 68

Sources : Cabinet BECHON; IGN BD ORTHO, 2024
Réalisation : ACTIERRA, 2025

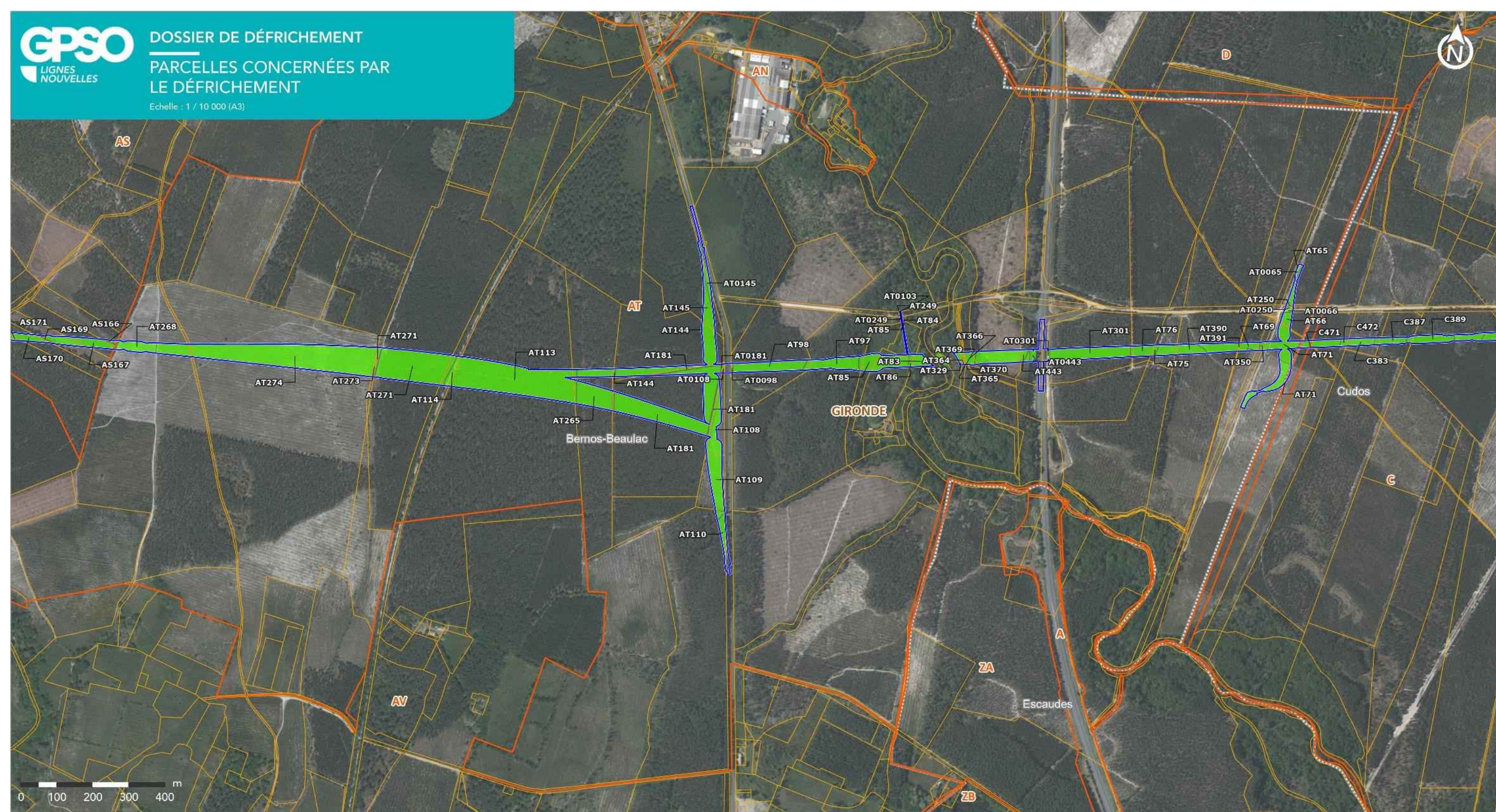


- Limite départementale
- Limite communale

- Cadastre**
- Sections cadastrales
 - Parcelles cadastrales

- Emprise résiduelle
- Parcelles soumises à autorisation de défrichement





LIGNE NOUVELLE BORDEAUX TOULOUSE
DAE - INVESTIGATIONS PRÉALABLES

- | | | |
|-----------------------|-----------------------|---|
| Limite départementale | Cadastre | Emprise résiduelle |
| Limite communale | Sections cadastrales | Parcelles soumises à autorisation de défrichement |
| | Parcelles cadastrales | |



Planche 19 sur 68



LIGNE NOUVELLE BORDEAUX TOULOUSE
DAE - INVESTIGATIONS PRÉALABLES

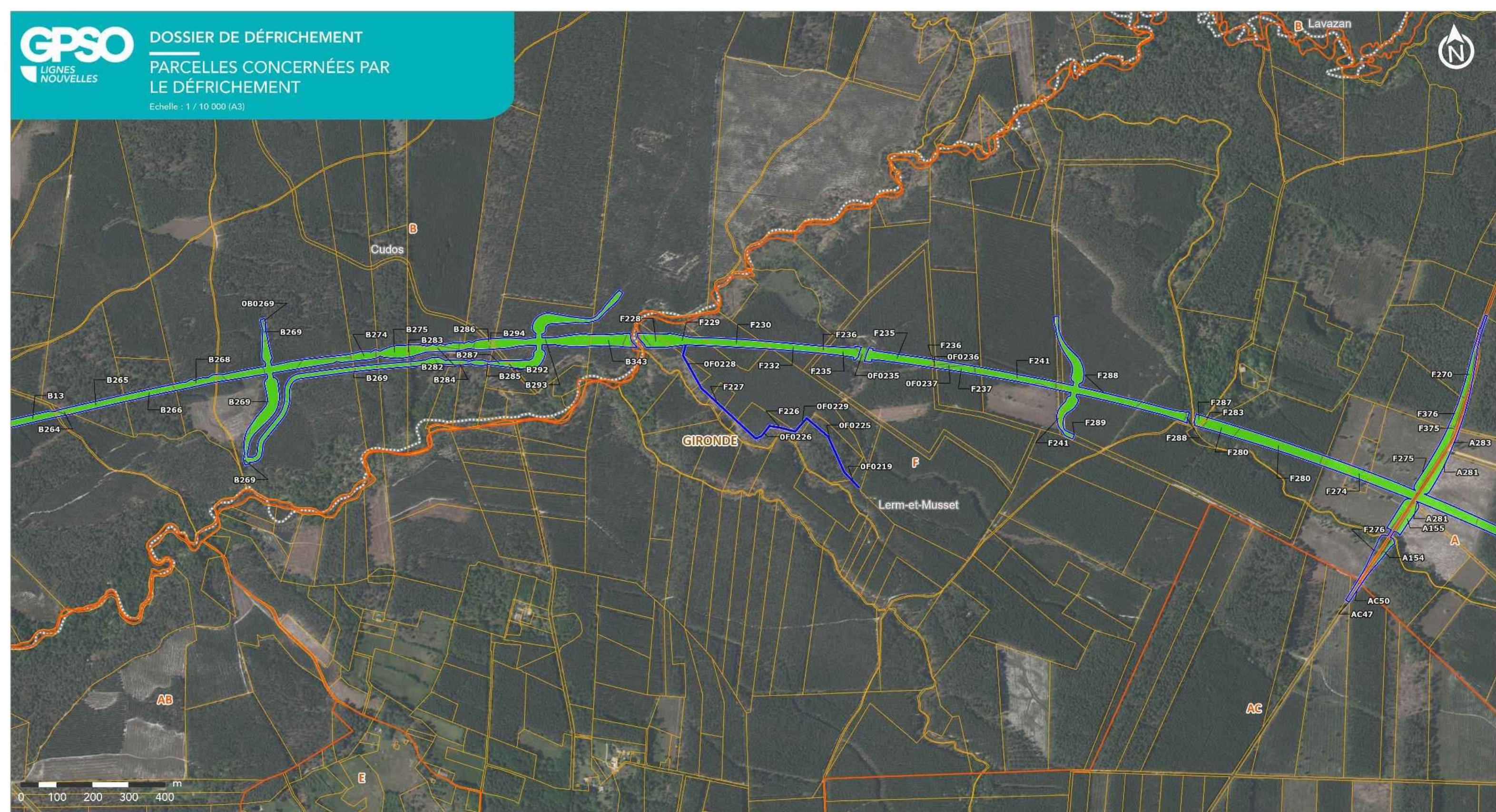
Planche 20 sur 68

Sources : Cabinet BECHON; IGN BD ORTHO, 2024
Réalisation : ACTIERRA, 2025



- | | | |
|-----------------------|-----------------------|---|
| Limite départementale | Cadastre | Emprise résiduelle |
| Limite communale | Sections cadastrales | Parcelles soumises à autorisation de défrichement |
| | Parcelles cadastrales | |





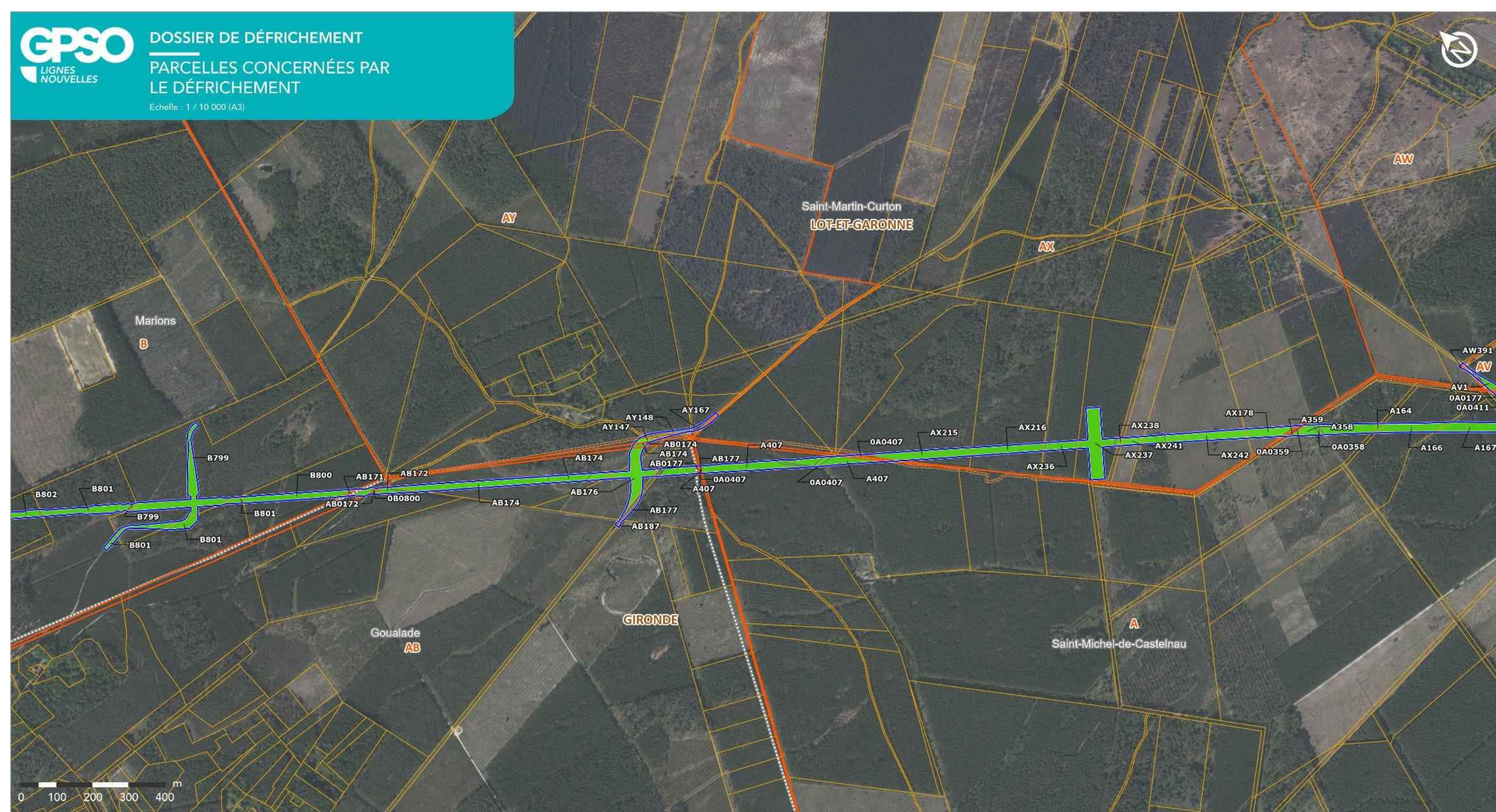
LIGNE NOUVELLE BORDEAUX TOULOUSE
DAE - INVESTIGATIONS PRÉALABLES

Planche 21 sur 68

GPSO SNCF Acterra Sources : Cabinet BECHON; IGN BD ORTHO, 2024
Réalisation : ACTIERRA, 2025

- | | | |
|-----------------------|-----------------------|---|
| Limite départementale | Cadastre | Emprise résiduelle |
| Limite communale | Sections cadastrales | Parcelles soumises à autorisation de défrichement |
| | Parcelles cadastrales | |





LIGNE NOUVELLE BORDEAUX TOULOUSE
DAE - INVESTIGATIONS PRÉALABLES

Planche 23 sur 68

Sources : Cabinet BECHON; IGN BD ORTHO, 2024
Réalisation : ACTIERRA, 2025



- Limite départementale
- Limite communale

- Cadastre**
- Sections cadastrales
 - Parcelles cadastrales

- Emprise résiduelle
- Parcelles soumises à autorisation de défrichement
- Parcelles soumises à autorisation de défrichement





**LIGNE NOUVELLE BORDEAUX TOULOUSE
DAE - INVESTIGATIONS PRÉALABLES**

Planche 24 sur 68

Sources : Cabinet BECHON; IGN BD ORTHO, 2024
Réalisation : ACTIERRA, 2025

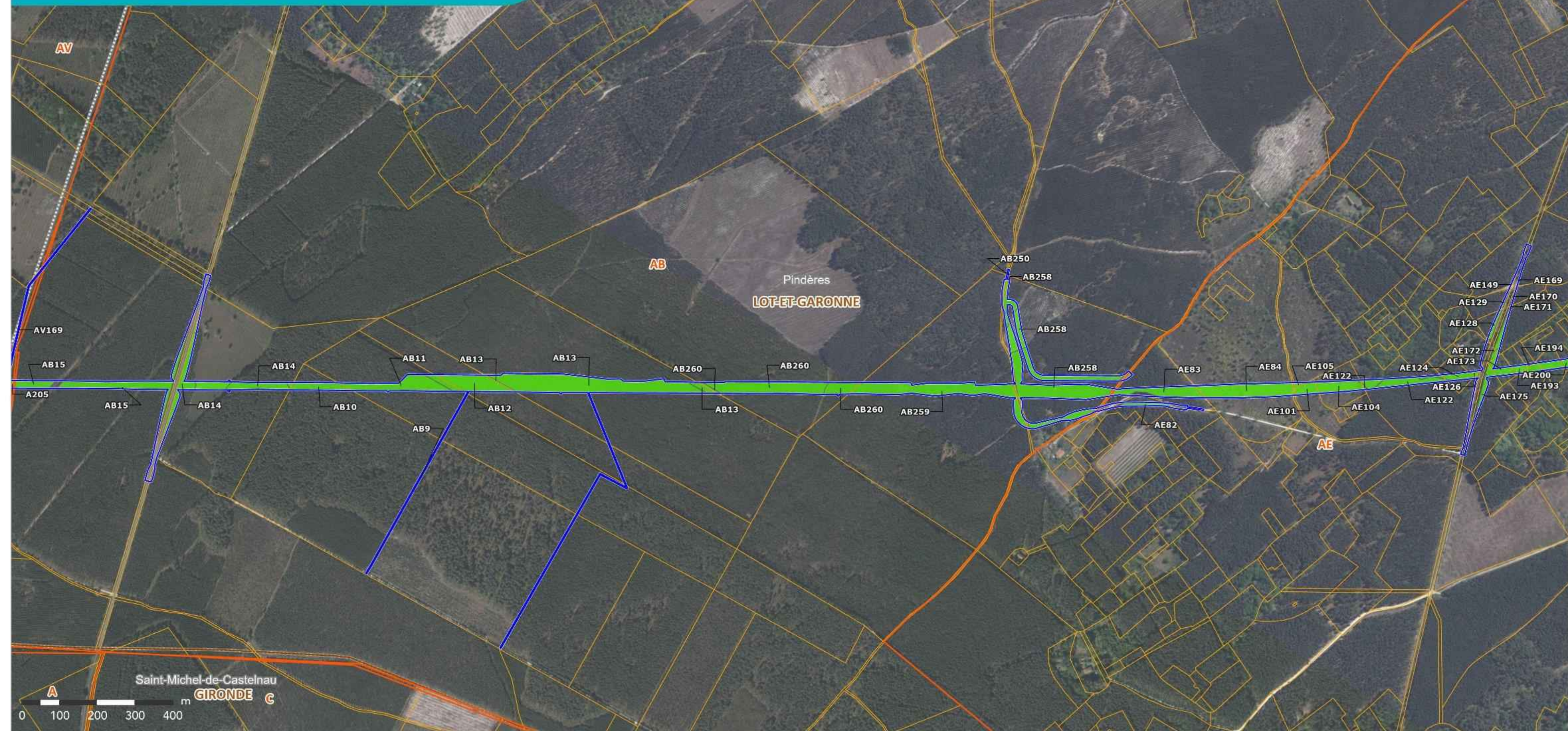


- Limite départementale
- Limite communale

- Cadastre**
- Sections cadastrales
 - Parcelles cadastrales

- Emprise résiduelle
- Parcelles soumises à autorisation de défrichement
- Parcelles soumises à autorisation de défrichement





LIGNE NOUVELLE BORDEAUX TOULOUSE
DAE - INVESTIGATIONS PRÉALABLES

Planche 25 sur 68

GPSO SNCF Réseau Actierria Sources : Cabinet BECHON; IGN BD ORTHO, 2024 Réalisation : ACTIERRA, 2025

- | | | |
|-----------------------|-----------------------|---|
| Limite départementale | Cadastre | Emprise résiduelle |
| Limite communale | Sections cadastrales | Parcelles soumises à autorisation de défrichement |
| | Parcelles cadastrales | Parcelles soumises à autorisation de défrichement |





**LIGNE NOUVELLE BORDEAUX TOULOUSE
DAE - INVESTIGATIONS PRÉALABLES**

Planche 26 sur 68

GPSO SNCF Réseau Actierra Sources : Cabinet BECHON; IGN BD ORTHO, 2024
Réalisation : ACTIERRA, 2025

- | | | |
|-----------------------|-----------------------|---|
| Limite départementale | Cadastre | Emprise résiduelle |
| Limite communale | Sections cadastrales | Parcelles soumises à autorisation de défrichement |
| | Parcelles cadastrales | |





LIGNE NOUVELLE BORDEAUX TOULOUSE
DAE - INVESTIGATIONS PRÉALABLES

Planche 27 sur 68

GPSO SNCF Réseau Actierria Sources : Cabinet BECHON; IGN BD ORTHO, 2024
Réalisation : ACTIERRA, 2025

- | | | |
|-----------------------|-----------------------|---|
| Limite départementale | Cadastre | Emprise résiduelle |
| Limite communale | Sections cadastrales | Parcelles soumises à autorisation de défrichement |
| | Parcelles cadastrales | |





LIGNE NOUVELLE BORDEAUX TOULOUSE
DAE - INVESTIGATIONS PRÉALABLES

- | | | |
|-----------------------|-----------------------|---|
| Limite départementale | Cadastre | Emprise résiduelle |
| Limite communale | Sections cadastrales | Parcelles soumises à autorisation de défrichement |
| | Parcelles cadastrales | |



Planche 28 sur 68



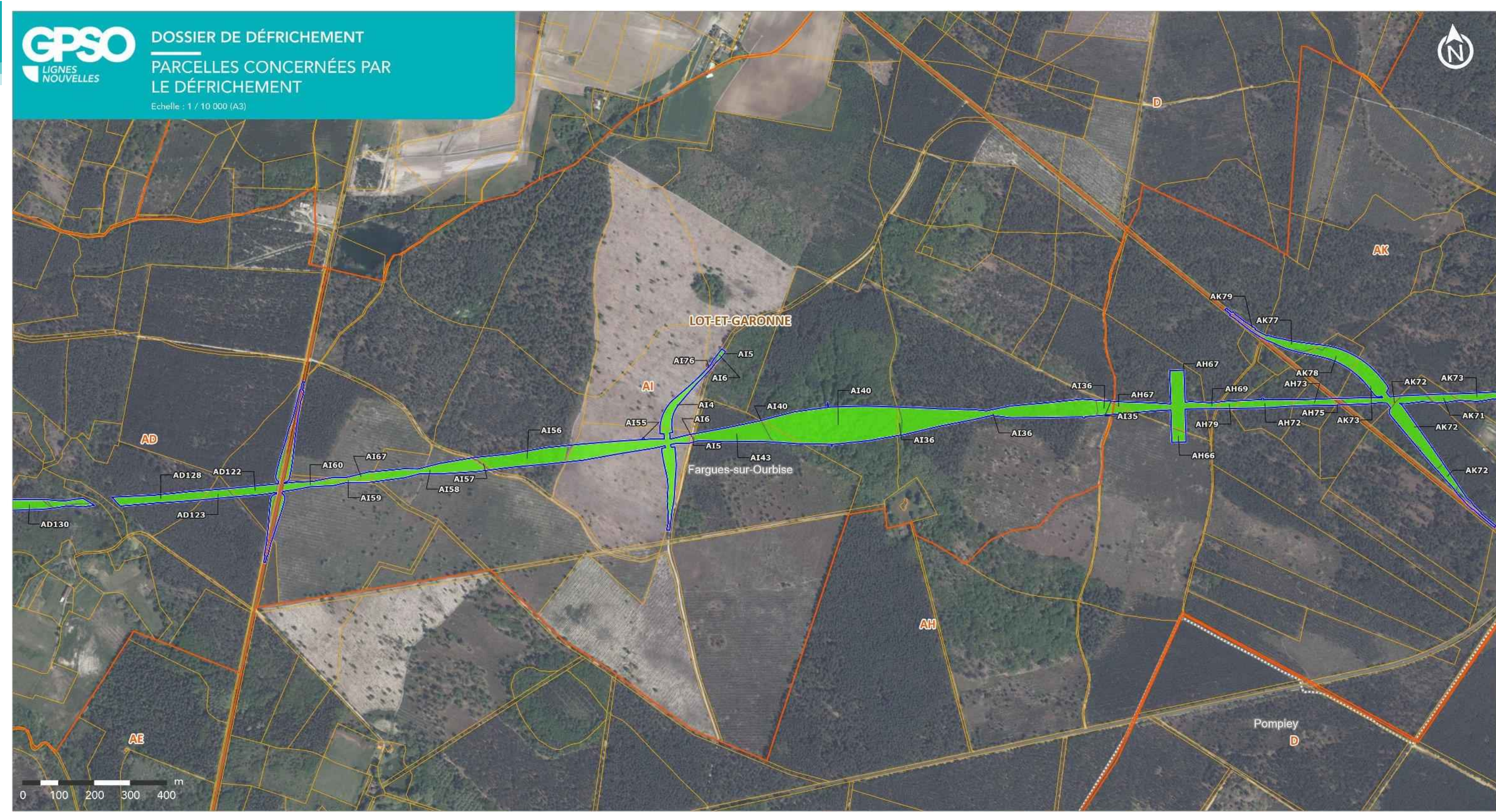
LIGNE NOUVELLE BORDEAUX TOULOUSE
DAE - INVESTIGATIONS PRÉALABLES

Planche 29 sur 68

GPSO SNCF Réseau Actierra Sources : Cabinet BECHON; IGN BD ORTHO, 2024 Réalisation : ACTIERRA, 2025

- Limite départementale
- Sections cadastrales
- Emprise résiduelle
- Parcelles soumises à autorisation de défrichement
- Limite communale
- Parcelles cadastrales





LIGNE NOUVELLE BORDEAUX TOULOUSE
DAE - INVESTIGATIONS PRÉALABLES

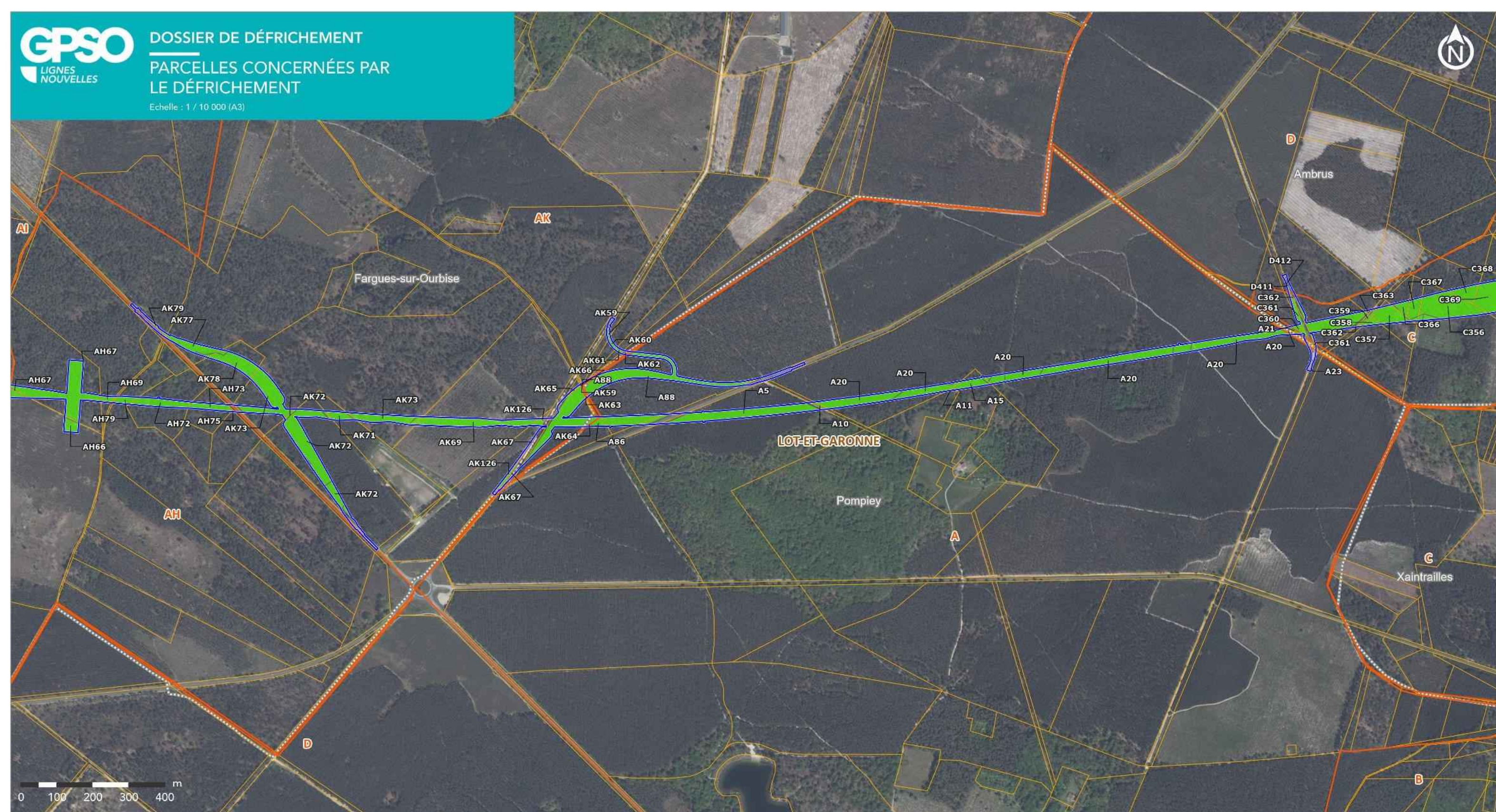
- Limite départementale
- Limite communale

- Cadastre**
- Sections cadastrales
 - Parcelles cadastrales

- Emprise résiduelle
- Parcelles soumises à autorisation de défrichement



Planche 30 sur 68

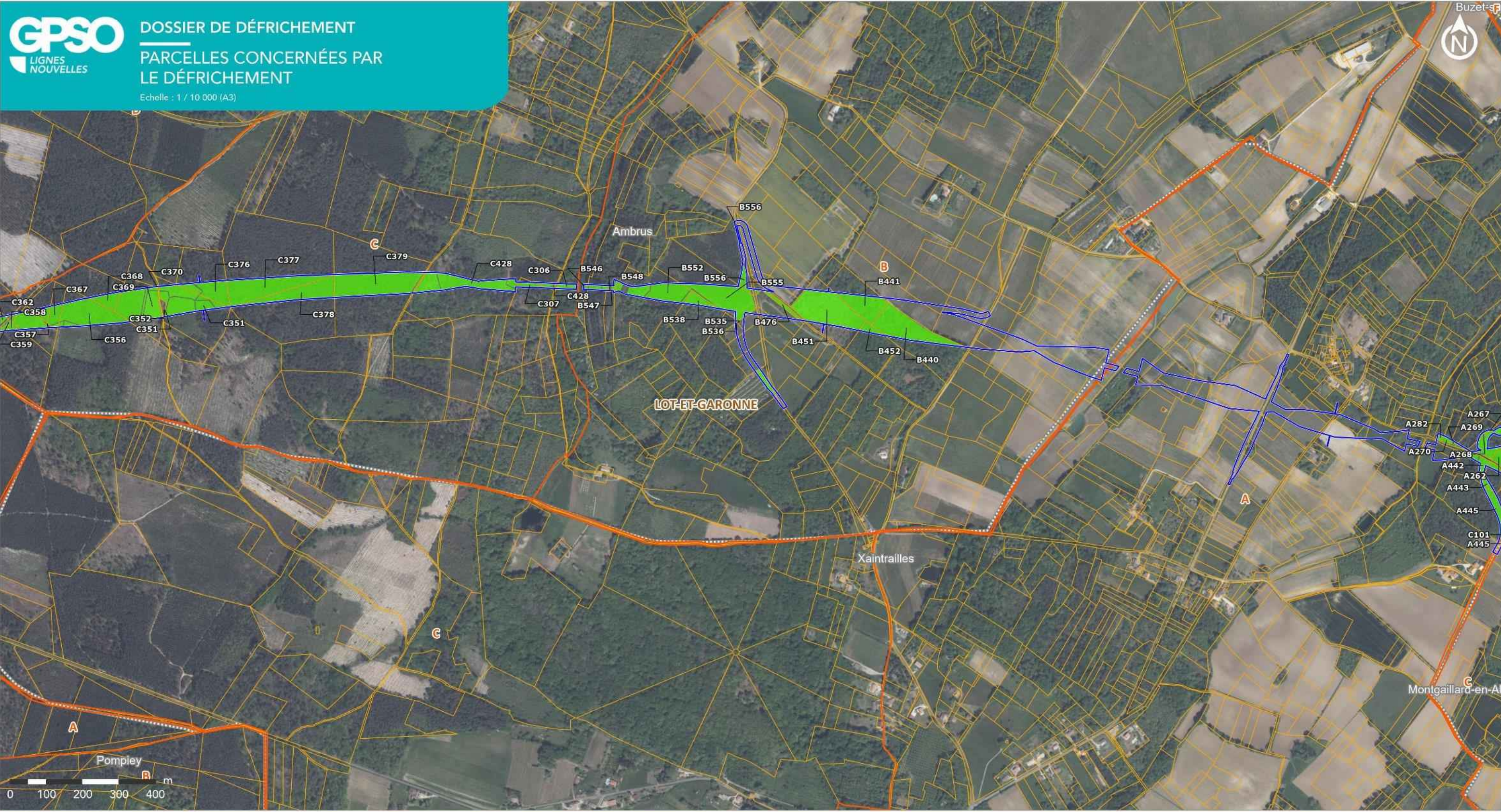


LIGNE NOUVELLE BORDEAUX TOULOUSE
DAE - INVESTIGATIONS PRÉALABLES

- | | | |
|-----------------------|-----------------------|---|
| Limite départementale | Cadastre | Emprise résiduelle |
| Limite communale | Sections cadastrales | Parcelles soumises à autorisation de défrichement |
| | Parcelles cadastrales | |



Planche 31 sur 68



LIGNE NOUVELLE BORDEAUX TOULOUSE
DAE - INVESTIGATIONS PRÉALABLES

Planche 32 sur 68

Sources : Cabinet BECHON; IGN BD ORTHO, 2024
 Réalisation : ACTIERRA, 2025

- | | | |
|-----------------------|-----------------------|---|
| Limite départementale | Cadastre | Emprise résiduelle |
| Limite communale | Sections cadastrales | Parcelles soumises à autorisation de défrichement |
| | Parcelles cadastrales | |





LIGNE NOUVELLE BORDEAUX TOULOUSE
DAE - INVESTIGATIONS PRÉALABLES

Planche 33 sur 68

GPSO SNCF Acterra Sources : Cabinet BECHON; IGN BD ORTHO, 2024
Réalisation : ACTIERRA, 2025

- Limite départementale
- Limite communale
- Cadastre**
- Sections cadastrales
- Parcelles cadastrales
- Emprise résiduelle
- Parcelles soumises à autorisation de défrichement





**LIGNE NOUVELLE BORDEAUX TOULOUSE
DAE - INVESTIGATIONS PRÉALABLES**

Planche 34 sur 68

Sources : Cabinet BECHON; IGN BD ORTHO, 2024
Réalisation : ACTIERRA, 2025



- Limite départementale
- Limite communale
- Cadastre**
- Sections cadastrales
- Parcelles cadastrales
- Emprise résiduelle
- Parcelles soumises à autorisation de défrichage





**LIGNE NOUVELLE BORDEAUX TOULOUSE
DAE - INVESTIGATIONS PRÉALABLES**

- Limite départementale
- Limite communale

- Cadastre**
- Sections cadastrales
 - Parcelles cadastrales

- Emprise résiduelle



Planche 36 sur 68



Sources : Cabinet BECHON; IGN BD ORTHO, 2024
Réalisation : ACTIERRA, 2025



LIGNE NOUVELLE BORDEAUX TOULOUSE
DAE - INVESTIGATIONS PRÉALABLES

Planche 37 sur 68

GPSO SNCF Réseau Actierra Sources : Cabinet BECHON; IGN BD ORTHO, 2024 Réalisation : ACTIERRA, 2025

— Limite départementale
- - - Limite communale

Cadastre
— Sections cadastrales
— Parcelles cadastrales

— Emprise résiduelle





LIGNE NOUVELLE BORDEAUX TOULOUSE
DAE - INVESTIGATIONS PRÉALABLES

Planche 38 sur 68

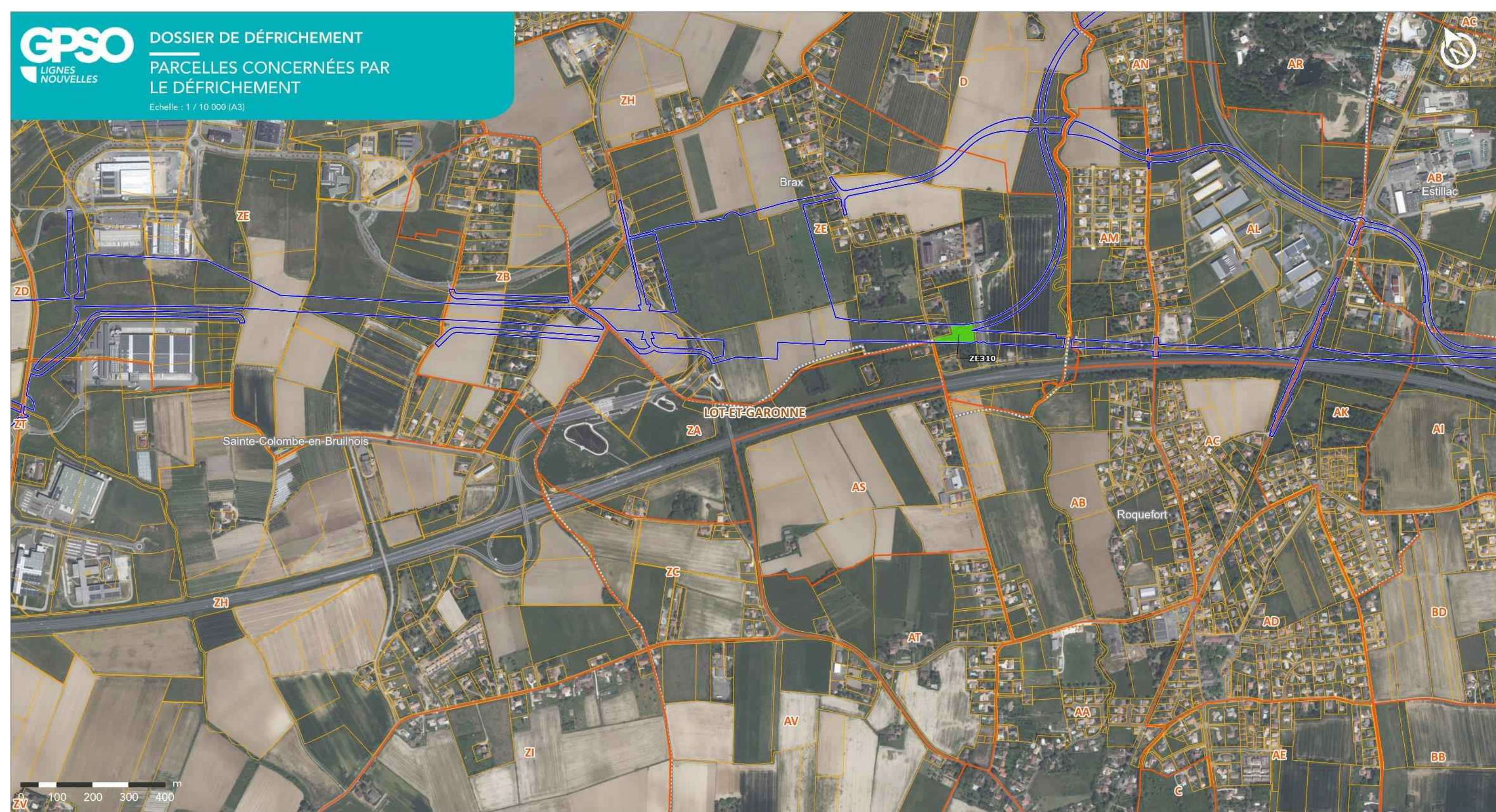
Sources : Cabinet BECHON; IGN BD ORTHO, 2024
 Réalisation : ACTIERRA, 2025

- Limite départementale
- Limite communale

- Cadastre**
- Sections cadastrales
 - Parcelles cadastrales

- Emprise résiduelle





LIGNE NOUVELLE BORDEAUX TOULOUSE
DAE - INVESTIGATIONS PRÉALABLES

Planche 39 sur 68

GPSO SNCF Réseau Actierra Sources : Cabinet BECHON; IGN BD ORTHO, 2024
Réalisation : ACTIERRA, 2025

- Limite départementale
- Limite communale
- Cadastre**
- Sections cadastrales
- Parcelles cadastrales
- Emprise résiduelle
- Parcelles soumises à autorisation de défrichement





**LIGNE NOUVELLE BORDEAUX TOULOUSE
DAE - INVESTIGATIONS PRÉALABLES**

- Limite départementale
- Limite communale

- Cadastre**
- Sections cadastrales
 - Parcelles cadastrales

- Emprise résiduelle
- Parcelles soumises à autorisation de défrichement



Planche 40 sur 68



Sources : Cabinet BECHON; IGN BD ORTHO, 2024
Réalisation : ACTIERRA, 2025



LIGNE NOUVELLE BORDEAUX TOULOUSE
DAE - INVESTIGATIONS PRÉALABLES

Planche 41 sur 68

GPSO SNCF Réseau Actierra Sources : Cabinet BECHON; IGN BD ORTHO, 2024 Réalisation : ACTIERRA, 2025

- Limite départementale
- Limite communale
- Cadastre**
- Sections cadastrales
- Parcelles cadastrales
- Emprise résiduelle





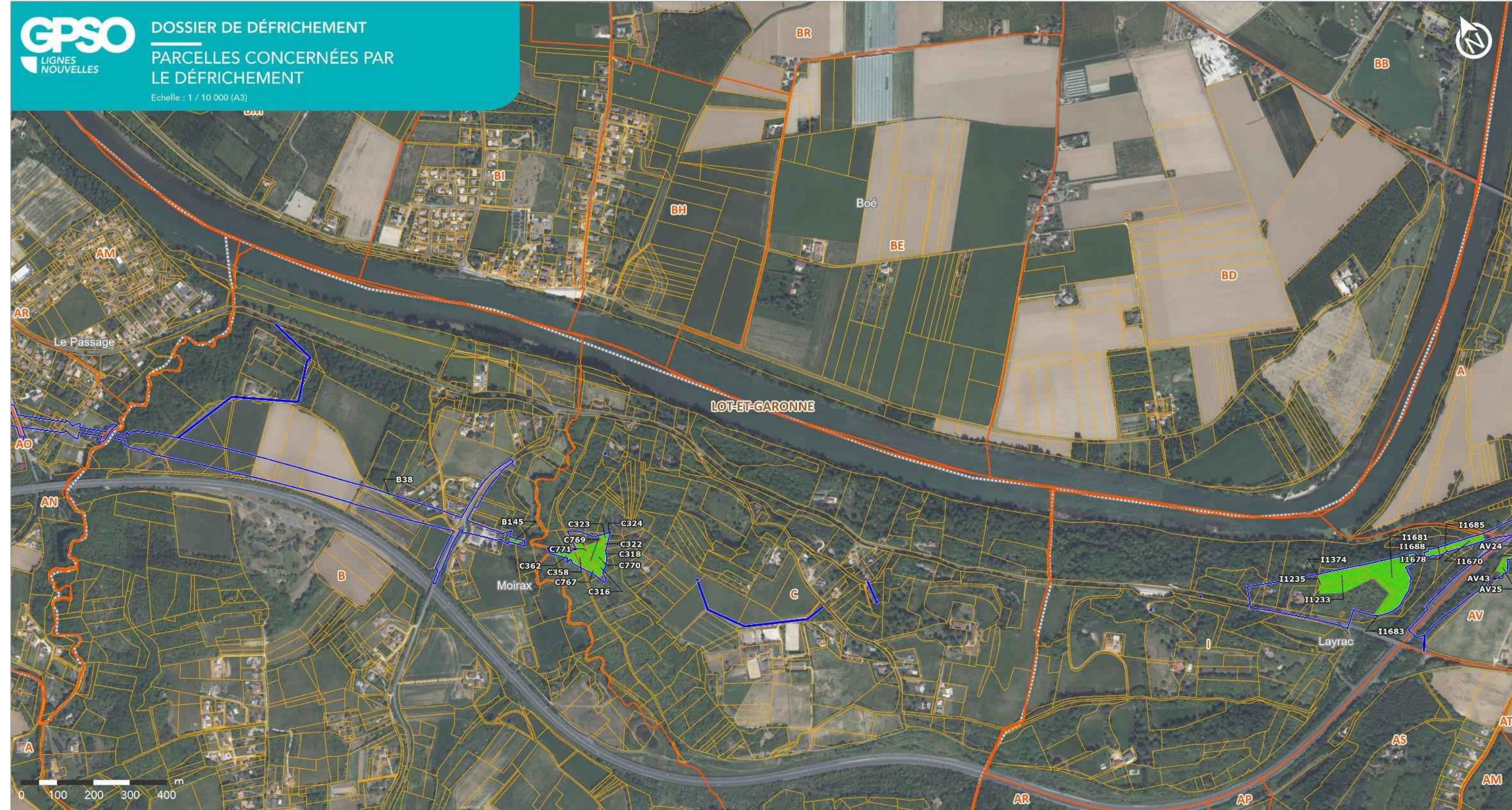
**LIGNE NOUVELLE BORDEAUX TOULOUSE
DAE - INVESTIGATIONS PRÉALABLES**

Planche 42 sur 68

GPSO SNCF Actierra Sources : Cabinet BECHON; IGN BD ORTHO, 2024
Réalisation : ACTIERRA, 2025

- Limite départementale
- Limite communale
- Cadastre**
- Sections cadastrales
- Parcelles cadastrales
- Emprise résiduelle





LIGNE NOUVELLE BORDEAUX TOULOUSE
DAE - INVESTIGATIONS PRÉALABLES

Planche 43 sur 68

Sources : Cabinet BECHON; IGN BD ORTHO, 2024
Réalisation : ACTIERRA, 2025



- Limite départementale
- Limite communale

- Cadastre**
- Sections cadastrales
 - Parcelles cadastrales

- Emprise résiduelle
- Parcelles soumises à autorisation de défrichement





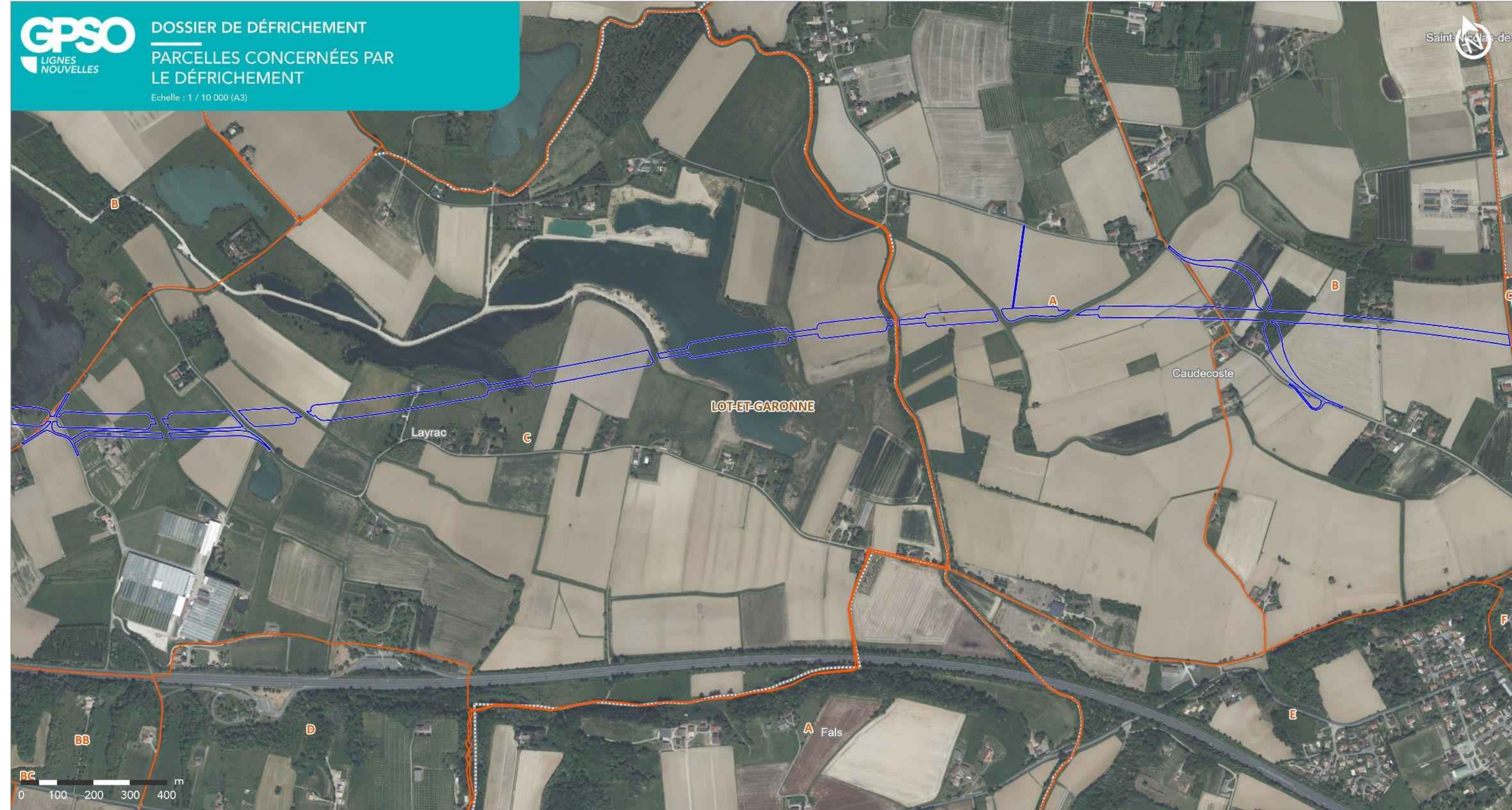
**LIGNE NOUVELLE BORDEAUX TOULOUSE
DAE - INVESTIGATIONS PRÉALABLES**

Planche 44 sur 68

Sources : Cabinet BECHON; IGN BD ORTHO, 2024
 Réalisation : ACTIERRA, 2025

- | | | |
|-----------------------|-----------------------|---|
| Limite départementale | Cadastre | Emprise résiduelle |
| Limite communale | Sections cadastrales | Parcelles soumises à autorisation de défrichement |
| | Parcelles cadastrales | |





LIGNE NOUVELLE BORDEAUX TOULOUSE
DAE - INVESTIGATIONS PRÉALABLES

Planche 45 sur 68

GPSO SNCF Réseau Actierria Sources : Cabinet BECHON; IGN BD ORTHO, 2024 Réalisation : ACTIERRA, 2025

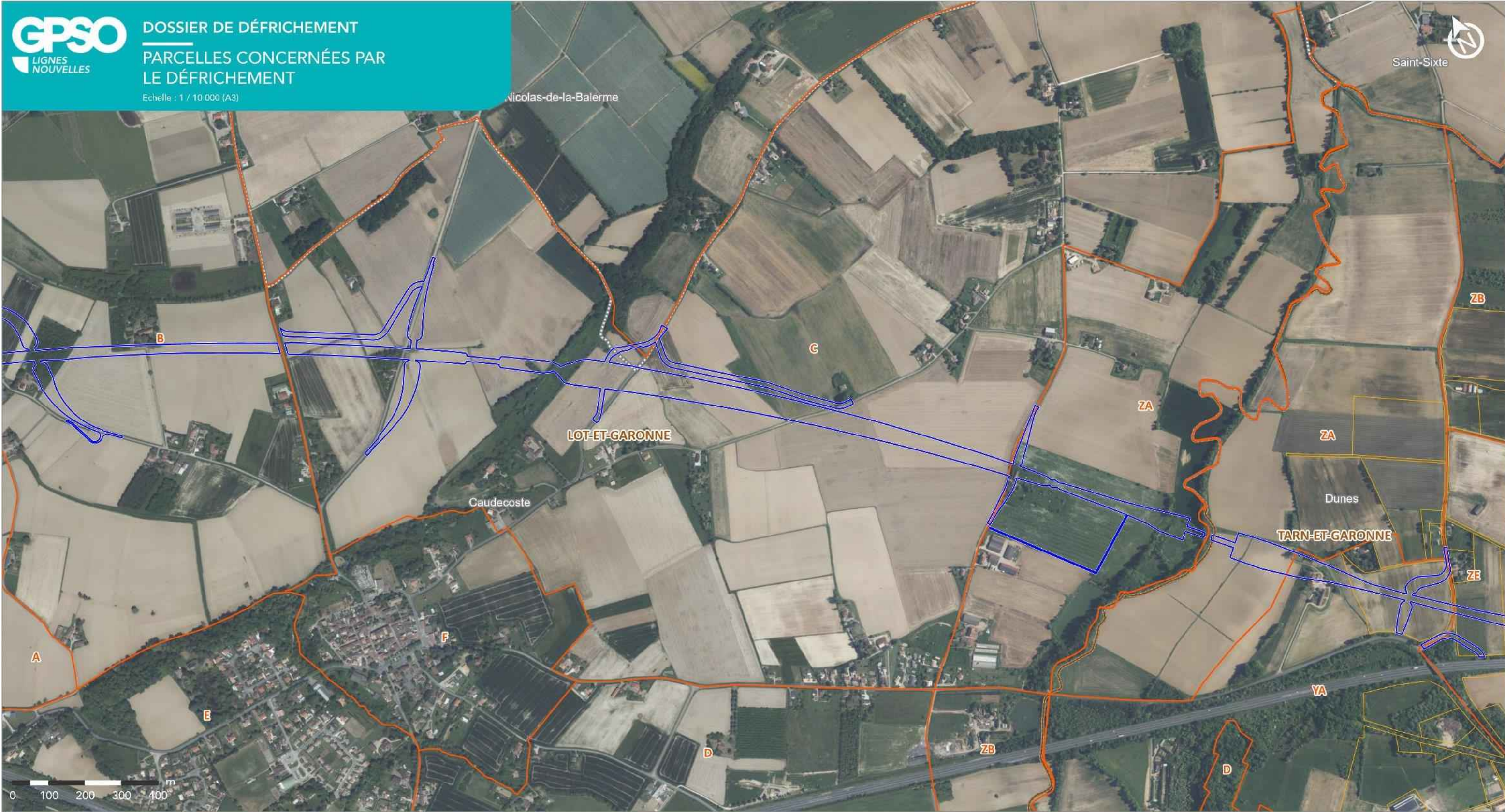
-  Limite départementale
-  Limite communale
- Cadastre**
-  Sections cadastrales
-  Parcelles cadastrales
-  Emprise résiduelle





Saint-Sixte

Nicolas-de-la-Balmerme



**LIGNE NOUVELLE BORDEAUX TOULOUSE
DAE - INVESTIGATIONS PRÉALABLES**

Planche 46 sur 68

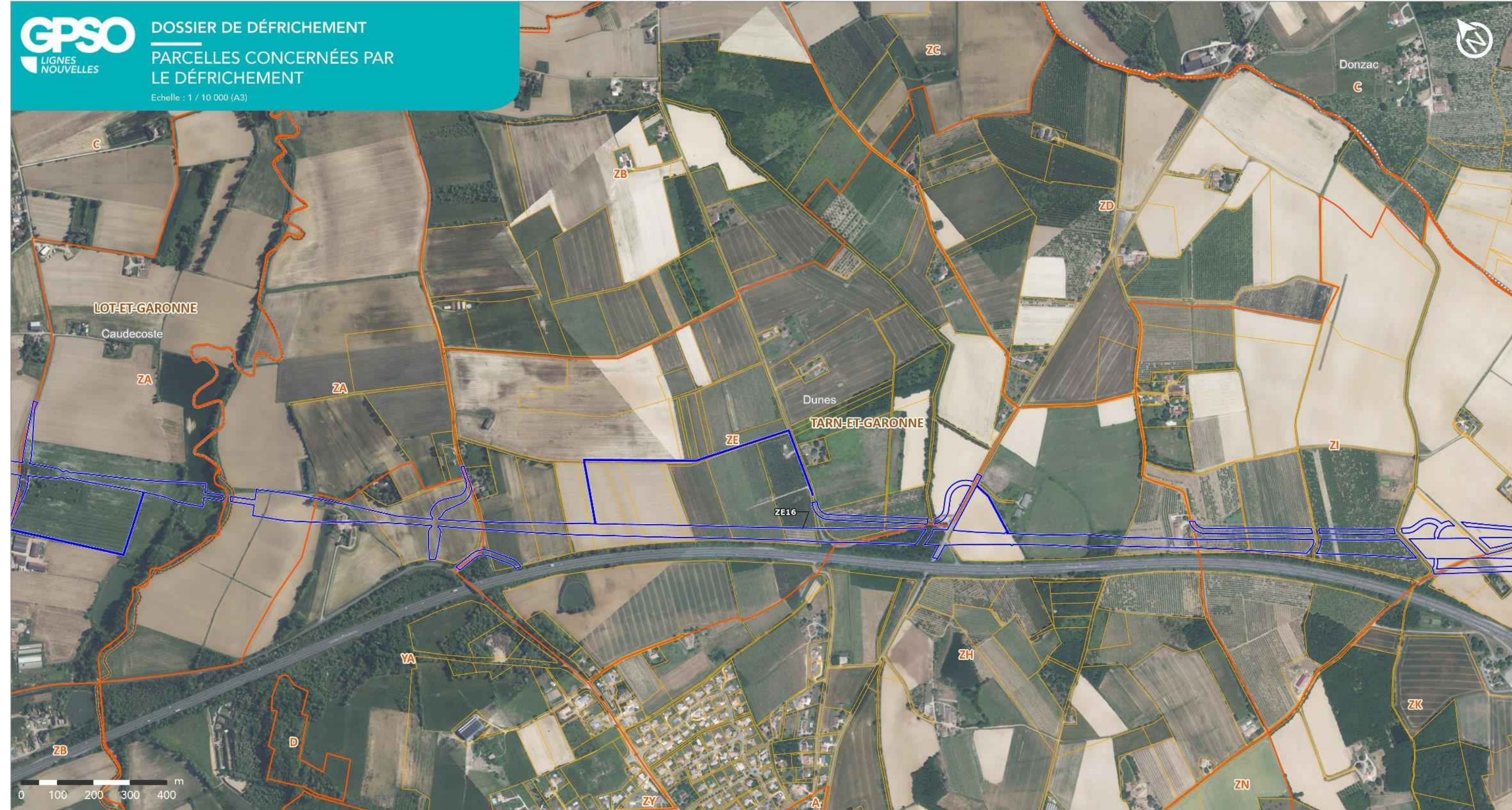
GPSO SNCF Acterra Sources : Cabinet BECHON; IGN BD ORTHO, 2024 Réalisation : ACTIERRA, 2025

— Limite départementale
— Limite communale

Cadastre
— Sections cadastrales
— Parcelles cadastrales

— Emprise résiduelle





LIGNE NOUVELLE BORDEAUX TOULOUSE
DAE - INVESTIGATIONS PRÉALABLES

Planche 47 sur 68

GPSO SNCF Réseau Actierra Sources : Cabinet BECHON; IGN BD ORTHO, 2024
Réalisation : ACTIERRA, 2025

- Limite départementale
- Limite communale
- Cadastre**
- Sections cadastrales
- Parcelles cadastrales
- Emprise résiduelle
- Parcelles soumises à autorisation de défrichement





**LIGNE NOUVELLE BORDEAUX TOULOUSE
DAE - INVESTIGATIONS PRÉALABLES**

- Limite départementale
- Limite communale

- Cadastre**
- Sections cadastrales
 - Parcelles cadastrales

- Emprise résiduelle
- Parcelles soumises à autorisation de défrichement



Planche 48 sur 68



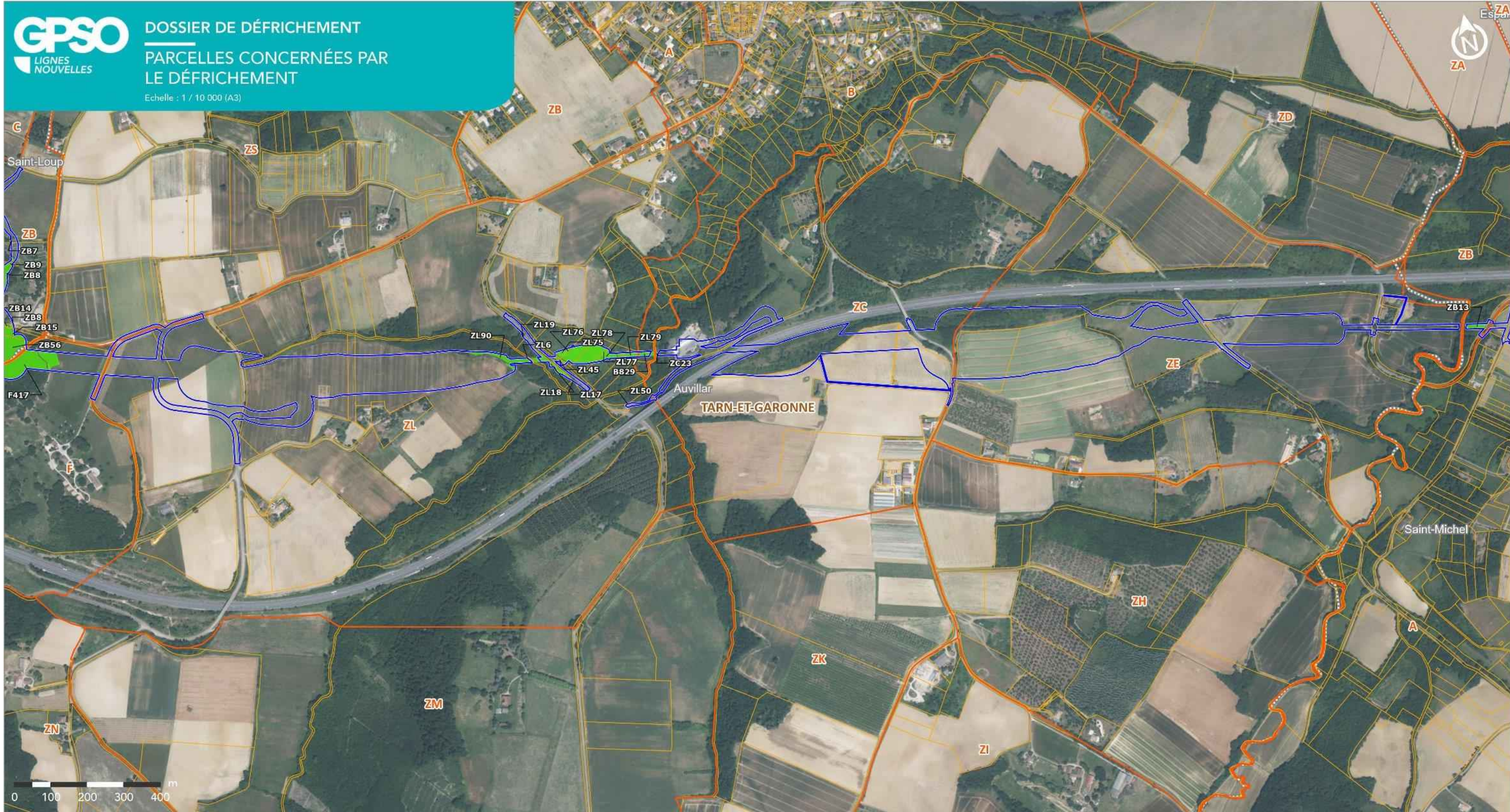
LIGNE NOUVELLE BORDEAUX TOULOUSE
DAE - INVESTIGATIONS PRÉALABLES

Planche 49 sur 68

GPSO SNCF Réseau Actierria Sources : Cabinet BECHON; IGN BD ORTHO, 2024 Réalisation : ACTIERRA, 2025

- Limite départementale
- Limite communale
- Cadastre**
- Sections cadastrales
- Parcelles cadastrales
- Emprise résiduelle
- Parcelles soumises à autorisation de défrichement





**LIGNE NOUVELLE BORDEAUX TOULOUSE
DAE - INVESTIGATIONS PRÉALABLES**

Planche 50 sur 68

Sources : Cabinet BECHON; IGN BD ORTHO, 2024
 Réalisation : ACTIERRA, 2025

- Limite départementale
- Limite communale

- Cadastre**
- Sections cadastrales
 - Parcelles cadastrales

- Emprise résiduelle
- Parcelles soumises à autorisation de défrichement






LIGNE NOUVELLE BORDEAUX TOULOUSE
DAE - INVESTIGATIONS PRÉALABLES

Planche 51 sur 68

GPSO SNCF Réseau Actierra Sources : Cabinet BECHON; IGN BD ORTHO, 2024
Réalisation : ACTIERRA, 2025

- | | | |
|-----------------------|-----------------------|---|
| Limite départementale | Cadastre | Emprise résiduelle |
| Limite communale | Sections cadastrales | Parcelles soumises à autorisation de défrichement |
| | Parcelles cadastrales | |





**LIGNE NOUVELLE BORDEAUX TOULOUSE
DAE - INVESTIGATIONS PRÉALABLES**

Planche 52 sur 68

GPSO SNCF Réseau Actierra
Sources : Cabinet BECHON; IGN BD ORTHO, 2024
Réalisation : ACTIERRA, 2025

- | | | |
|-----------------------|-----------------------|--------------------|
| Limite départementale | Cadastre | Emprise résiduelle |
| Limite communale | Sections cadastrales | |
| | Parcelles cadastrales | |





LIGNE NOUVELLE BORDEAUX TOULOUSE
DAE - INVESTIGATIONS PRÉALABLES

Planche 53 sur 68

GPSO SNCF Réseau Actierria Sources : Cabinet BECHON; IGN BD ORTHO, 2024 Réalisation : ACTIERRA, 2025

— Limite départementale
- - - Limite communale

Cadastre
— Sections cadastrales
— Parcelles cadastrales

— Emprise résiduelle





LIGNE NOUVELLE BORDEAUX TOULOUSE
DAE - INVESTIGATIONS PRÉALABLES

Planche 54 sur 68

Sources : Cabinet BECHON; IGN BD ORTHO, 2024
 Réalisation : ACTIERRA, 2025

- | | | |
|-----------------------|-----------------------|---|
| Limite départementale | Cadastre | Emprise résiduelle |
| Limite communale | Sections cadastrales | Parcelles soumises à autorisation de défrichement |
| | Parcelles cadastrales | |





LIGNE NOUVELLE BORDEAUX TOULOUSE
DAE - INVESTIGATIONS PRÉALABLES

Planche 55 sur 68

GPSO SNCF Actierra Sources : Cabinet BECHON; IGN BD ORTHO, 2024
Réalisation : ACTIERRA, 2025

- Limite départementale
- Limite communale
- Cadastre**
- Sections cadastrales
- Parcelles cadastrales
- Emprise résiduelle
- Parcelles soumises à autorisation de défrichement








LIGNE NOUVELLE BORDEAUX TOULOUSE
DAE - INVESTIGATIONS PRÉALABLES



Planche 56 sur 68



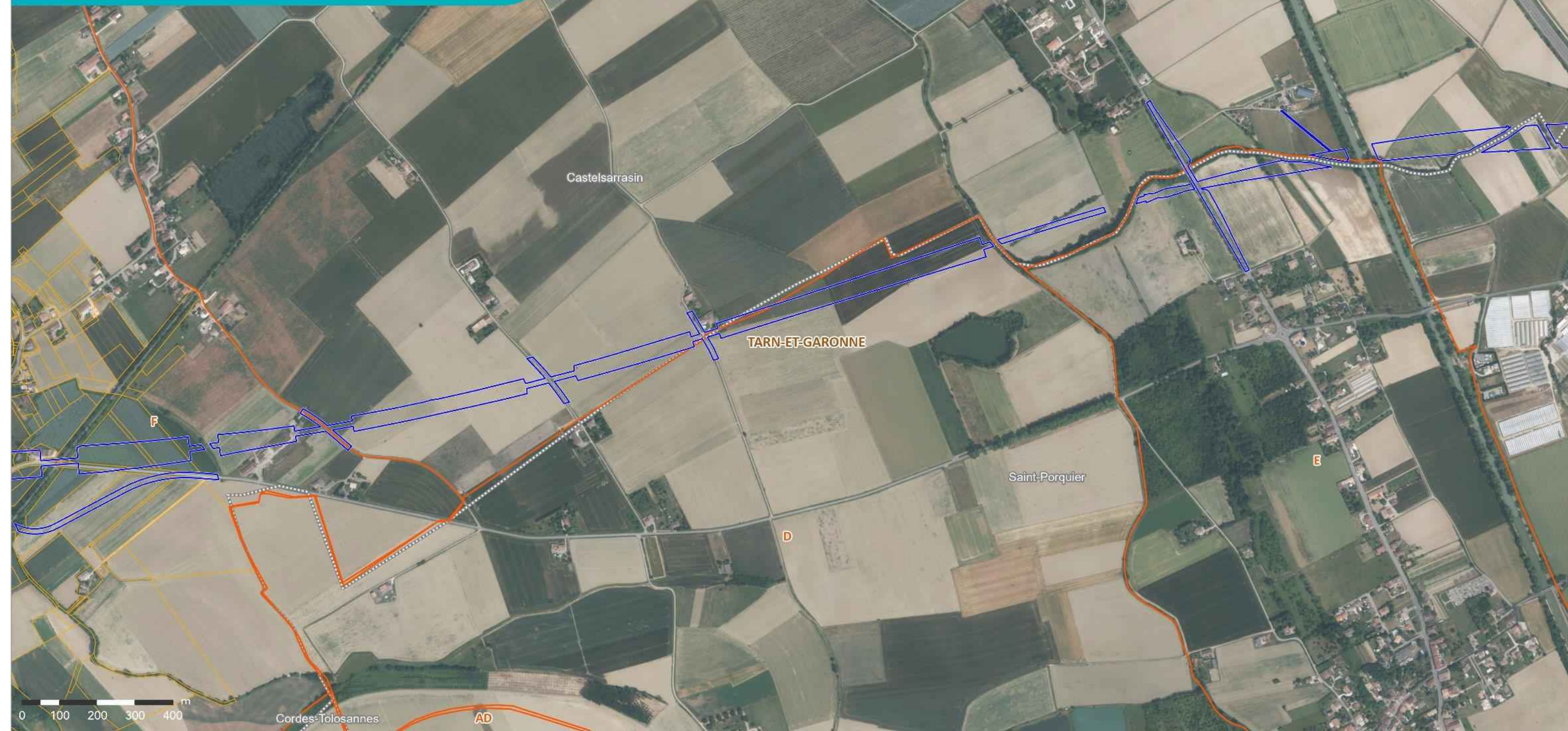

 Sources : Cabinet BECHON; IGN BD ORTHO, 2024
Réalisation : ACTIERRA, 2025

-  Limite départementale
-  Limite communale

- Cadastre**
-  Sections cadastrales
 -  Parcelles cadastrales

-  Emprise résiduelle
-  Parcelles soumises à autorisation de défrichement





LIGNE NOUVELLE BORDEAUX TOULOUSE
DAE - INVESTIGATIONS PRÉALABLES

Planche 57 sur 68

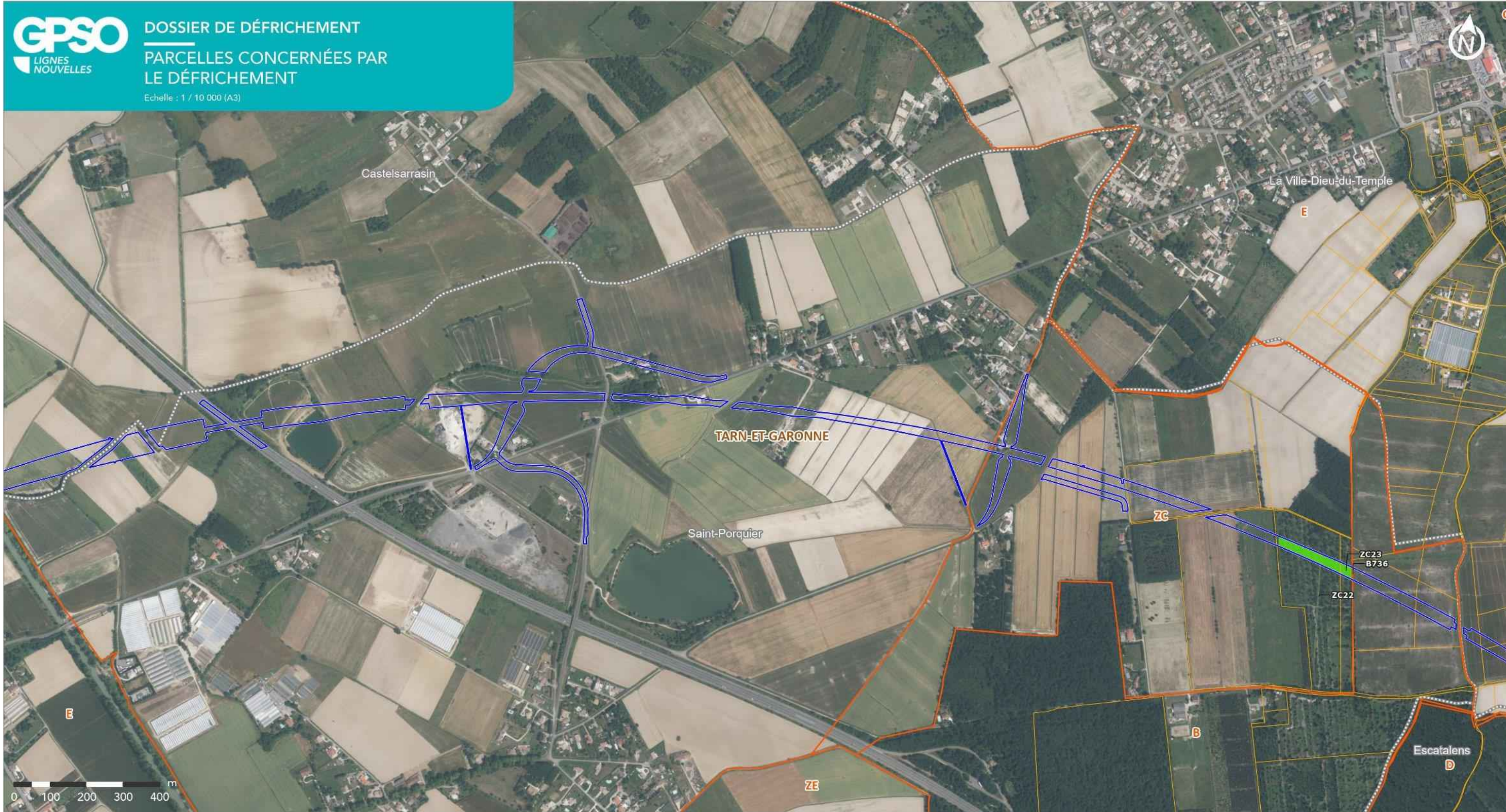
GPSO SNCF Réseau Actierria Sources : Cabinet BECHON; IGN BD ORTHO, 2024 Réalisation : ACTIERRA, 2025

- Limite départementale
- Limite communale

- Cadastre**
- Sections cadastrales
 - Parcelles cadastrales

- Emprise résiduelle





LIGNE NOUVELLE BORDEAUX TOULOUSE
DAE - INVESTIGATIONS PRÉALABLES

Planche 58 sur 68

Sources : Cabinet BECHON; IGN BD ORTHO, 2024
 Réalisation : ACTIERRA, 2025

- Limite départementale
- Limite communale

- Cadastre**
- Sections cadastrales
 - Parcelles cadastrales

- Emprise résiduelle
- Parcelles soumises à autorisation de défrichement





LIGNE NOUVELLE BORDEAUX TOULOUSE
DAE - INVESTIGATIONS PRÉALABLES

Planche 59 sur 68

GPSO SNCF Réseau Actierra Sources : Cabinet BECHON; IGN BD ORTHO, 2024
Réalisation : ACTIERRA, 2025

- Limite départementale
- Limite communale
- Cadastre**
- Sections cadastrales
- Parcelles cadastrales
- Emprise résiduelle
- Parcelles soumises à autorisation de défrichement





LIGNE NOUVELLE BORDEAUX TOULOUSE
DAE - INVESTIGATIONS PRÉALABLES

Planche 60 sur 68

Sources : Cabinet BECHON; IGN BD ORTHO, 2024
 Réalisation : ACTIERRA, 2025

- Limite départementale
- Limite communale
- Cadastre**
- Sections cadastrales
- Parcelles cadastrales
- Emprise résiduelle
- Parcelles soumises à autorisation de défrichage





LIGNE NOUVELLE BORDEAUX TOULOUSE
DAE - INVESTIGATIONS PRÉALABLES

Planche 61 sur 68

GPSO SNCF Actierra Sources : Cabinet BECHON; IGN BD ORTHO, 2024
Réalisation : ACTIERRA, 2025

- Limite départementale
- Limite communale
- Cadastre**
- Sections cadastrales
- Parcelles cadastrales
- Emprise résiduelle
- Parcelles soumises à autorisation de défrichement





**LIGNE NOUVELLE BORDEAUX TOULOUSE
DAE - INVESTIGATIONS PRÉALABLES**

Planche 62 sur 68

GPSO SNCF Actierra Sources : Cabinet BECHON; IGN BD ORTHO, 2024
Réalisation : ACTIERRA, 2025

- Limite départementale
- Limite communale
- Cadastre**
- Sections cadastrales
- Parcelles cadastrales
- Emprise résiduelle





LIGNE NOUVELLE BORDEAUX TOULOUSE
DAE - INVESTIGATIONS PRÉALABLES

Planche 63 sur 68

GPSO SNCF Actierra Sources : Cabinet BECHON; IGN BD ORTHO, 2024
Réalisation : ACTIERRA, 2025

- Limite départementale
- Limite communale
- Cadastre**
- Sections cadastrales
- Parcelles cadastrales
- Emprise résiduelle
- Parcelles soumises à autorisation de défrichement





LIGNE NOUVELLE BORDEAUX TOULOUSE
DAE - INVESTIGATIONS PRÉALABLES

- Limite départementale
- Limite communale

- Cadastre**
- Sections cadastrales
 - Parcelles cadastrales

- Emprise résiduelle
- Parcelles soumises à autorisation de défrichement



Planche 64 sur 68



**LIGNE NOUVELLE BORDEAUX TOULOUSE
DAE - INVESTIGATIONS PRÉALABLES**

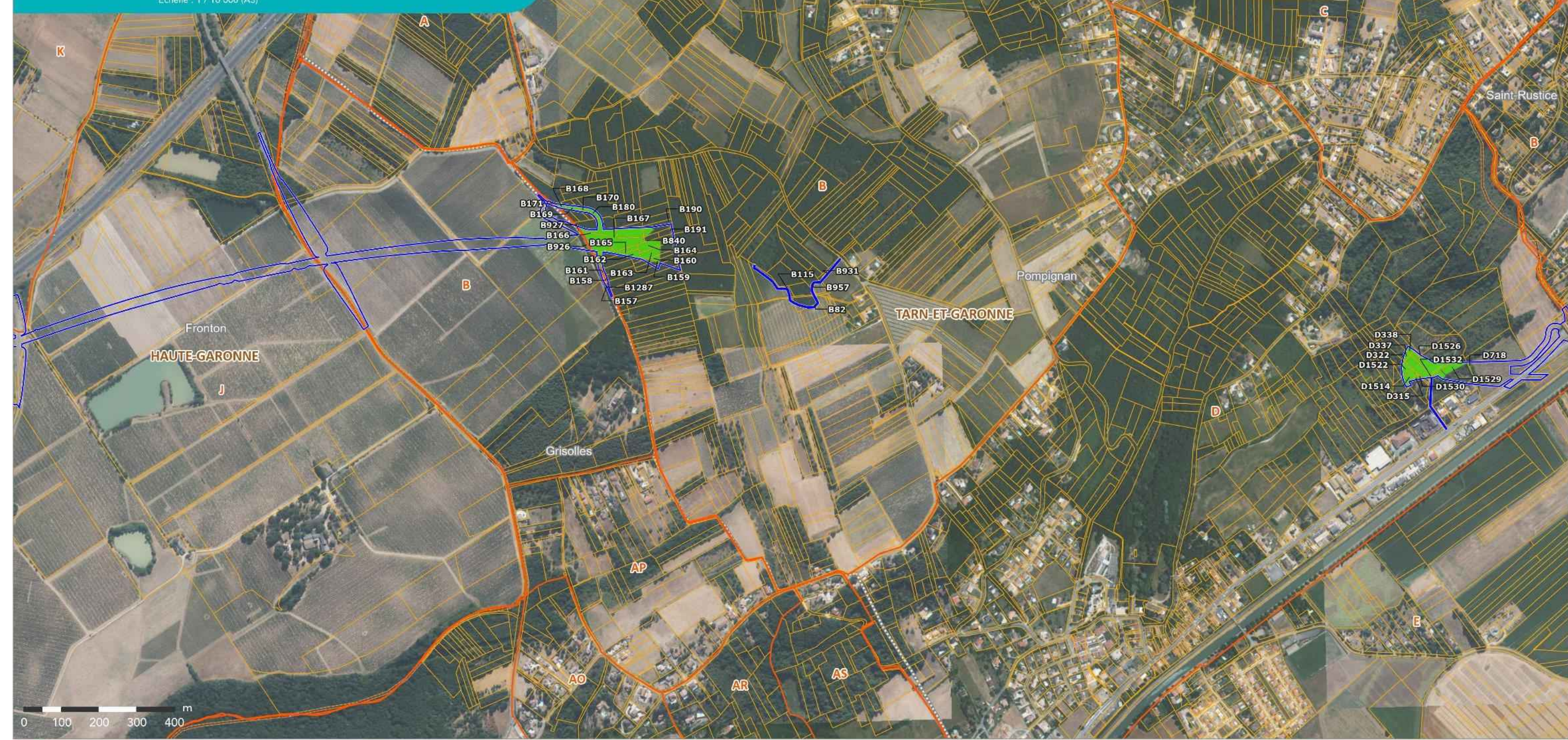
Planche 65 sur 68

Sources : Cabinet BECHON; IGN BD ORTHO, 2024
Réalisation : ACTIERRA, 2025



- Limite départementale
- Limite communale
- Cadastre**
- Sections cadastrales
- Parcelles cadastrales
- Emprise résiduelle
- Parcelles soumises à autorisation de défrichement
- Parcelles soumises à autorisation de défrichement





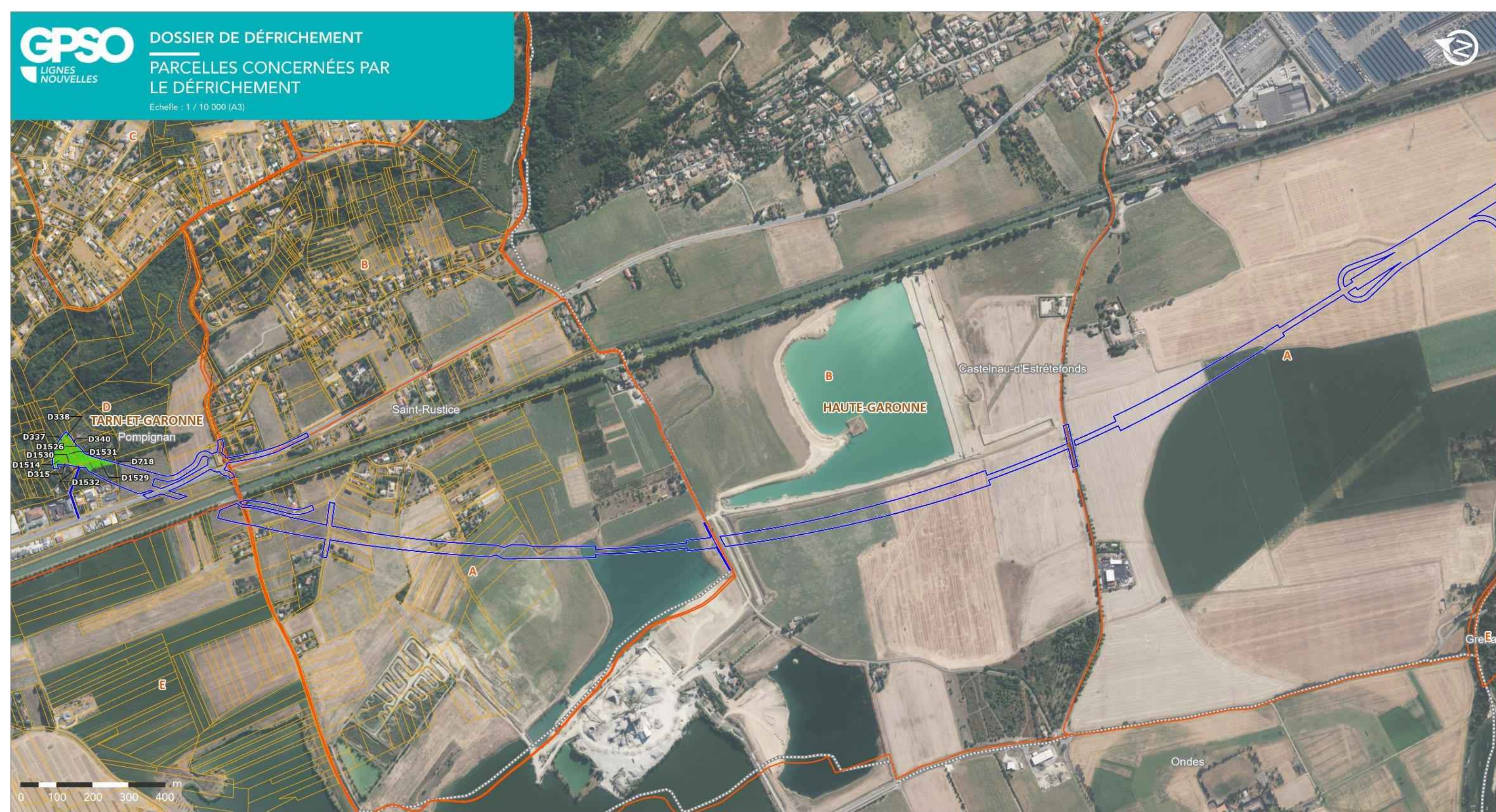
LIGNE NOUVELLE BORDEAUX TOULOUSE
DAE - INVESTIGATIONS PRÉALABLES

Planche 66 sur 68

Sources : Cabinet BECHON; IGN BD ORTHO, 2024
 Réalisation : ACTIERRA, 2025

- | | | |
|-----------------------|-----------------------|---|
| Limite départementale | Cadastre | Emprise résiduelle |
| Limite communale | Sections cadastrales | Parcelles soumises à autorisation de défrichement |
| | Parcelles cadastrales | |





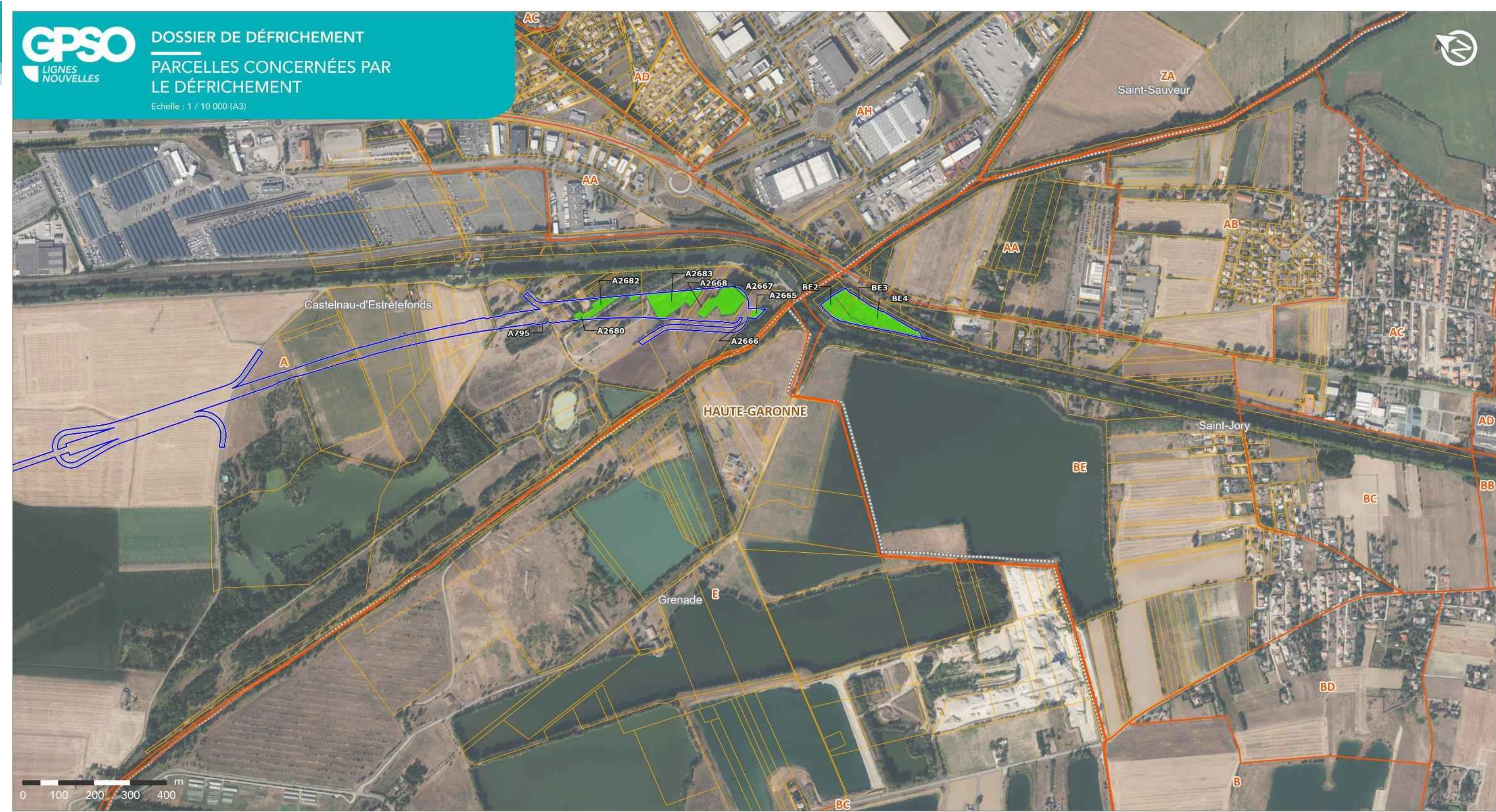
LIGNE NOUVELLE BORDEAUX TOULOUSE
DAE - INVESTIGATIONS PRÉALABLES

Planche 67 sur 68

GPSO SNCF Réseau Actierra Sources : Cabinet BECHON; IGN BD ORTHO, 2024
Réalisation : ACTIERRA, 2025

- Limite départementale
- Limite communale
- Cadastre**
- Sections cadastrales
- Parcelles cadastrales
- Emprise résiduelle
- Parcelles soumises à autorisation de défrichement





LIGNE NOUVELLE BORDEAUX TOULOUSE
DAE - INVESTIGATIONS PRÉALABLES

Planche 68 sur 68

Sources : Cabinet BECHON; IGN BD ORTHO, 2024
 Réalisation : ACTIERRA, 2025

- | | | |
|-----------------------|-----------------------|---|
| Limite départementale | Cadastre | Emprise résiduelle |
| Limite communale | Sections cadastrales | Parcelles soumises à autorisation de défrichement |
| | Parcelles cadastrales | |

