



LIGNE NOUVELLE BORDEAUX - TOULOUSE

Demande d'autorisation environnementale
pour les investigations préalables

Archéologie préventive
et sondages géotechniques

 **Pièce B**

Informations générales et
administratives

**DOSSIER D'AUTORISATION
ENVIRONNEMENTALE**

SEPTEMBRE 2025

Interne SNCF Réseau

@Groupe SNCF - Olivier Foulon



Table des matières

1.	Identité du demandeur	3
2.	Localisation et plans du projet.....	5
3.	Justification de la maîtrise foncière	14
3.1.	Démarches pour l'accessibilité aux parcelles.....	15
3.2.	Maîtrise du foncier	15
3.3.	Les arrêtés	15
4.	cerfa et pièces jointes	29
4.1.	Cerfa 15 964*03.....	30
4.2.	Mandats de dépôts.....	54
4.3.	Liste des communes concernées par les investigations préalables	58
4.4.	Liste des communes concernées par les sites de compensation proposés...	61
4.5.	Liste des parcelles concernées par les investigations préalables	63



1. Identité du demandeur

Le présent dossier de demande d'autorisation environnementale, établi en application des articles L214-1 et suivants et R214-1 et suivants du Code de l'environnement, est effectué pour le compte de SNCF Réseau et de SNCF Gares et Connexions, maîtres d'ouvrage du Grand Projet ferroviaire du Sud-Ouest (dit "GPSO") dont la ligne nouvelle Bordeaux - Toulouse constitue une des opérations ferroviaires de la phase 1.

Le présent chapitre fournit les Informations administratives relatives aux pétitionnaires.

SNCF Réseau et SNCF Gares et Connexions, maîtres d'ouvrage du GPSO dont la ligne nouvelle Bordeaux - Toulouse et les gares associées sont une composante, sont les pétitionnaires de la présente demande d'autorisation environnementale.

Les personnes signataires des formulaires de dépôts de demande sont habilités déposer les dossiers au nom de SNCF Réseau et SNCF Gares et Connexions. Les mandats de dépôts sont joints au §4.2.

Il est à noter que SNCF Réseau est également le bénéficiaire de la déclaration d'utilité publique du 2 juin 2016 portant sur la phase 1 du GPSO.

Demands de la présente autorisation environnementale :



SNCF Réseau
15 rue Jean-Philippe Rameau
93200 Saint-Denis
SIRET : 412 280 737 20441

Et



SNCF Gares et Connexions
16 avenue d'Ivry
75 013 Paris
SIRET : 507 523 801 02157

Direction en charge du pilotage du projet :

Amandine BOMMEL - Responsable environnement et procédures administratives

Agence GPSO
17 rue Cabanac - Immeuble Le Spinnaker
33 081 Bordeaux Cedex

Amandine.bommel@reseau.sncf.fr






2. Localisation et plans du projet

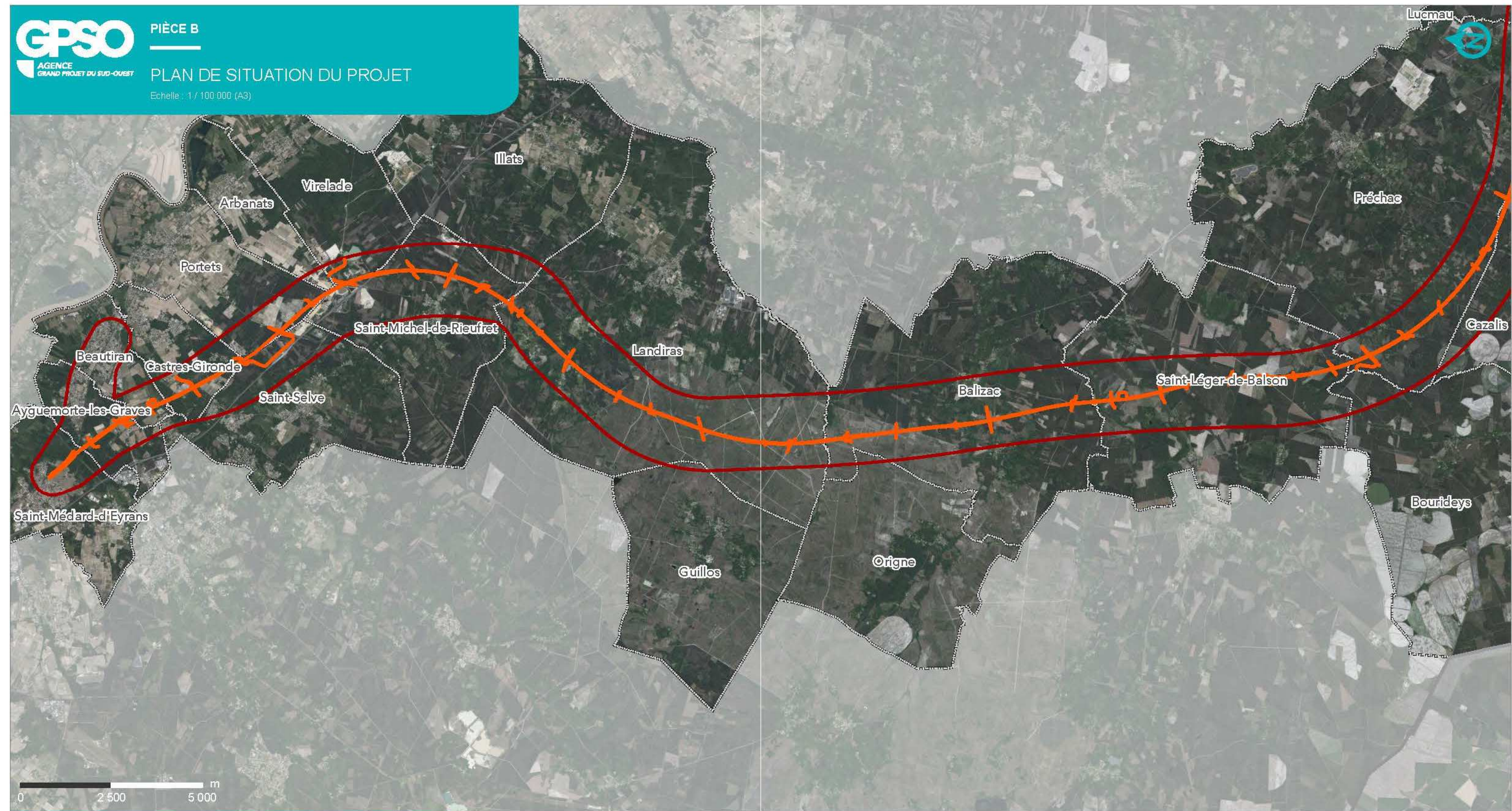
Les cartes suivantes permettent de localiser la section concernée par les travaux objet de la présente demande d'autorisation.





LIGNE NOUVELLE BORDEAUX - TOULOUSE

Échelle du projet

-  Frontière franco-espagnole
-  Limite départementale
-  Aire d'étude de la ligne nouvelle Bordeaux-Toulouse



LIGNE NOUVELLE BORDEAUX - TOULOUSE

-  Limite communale
-  Limite départementale



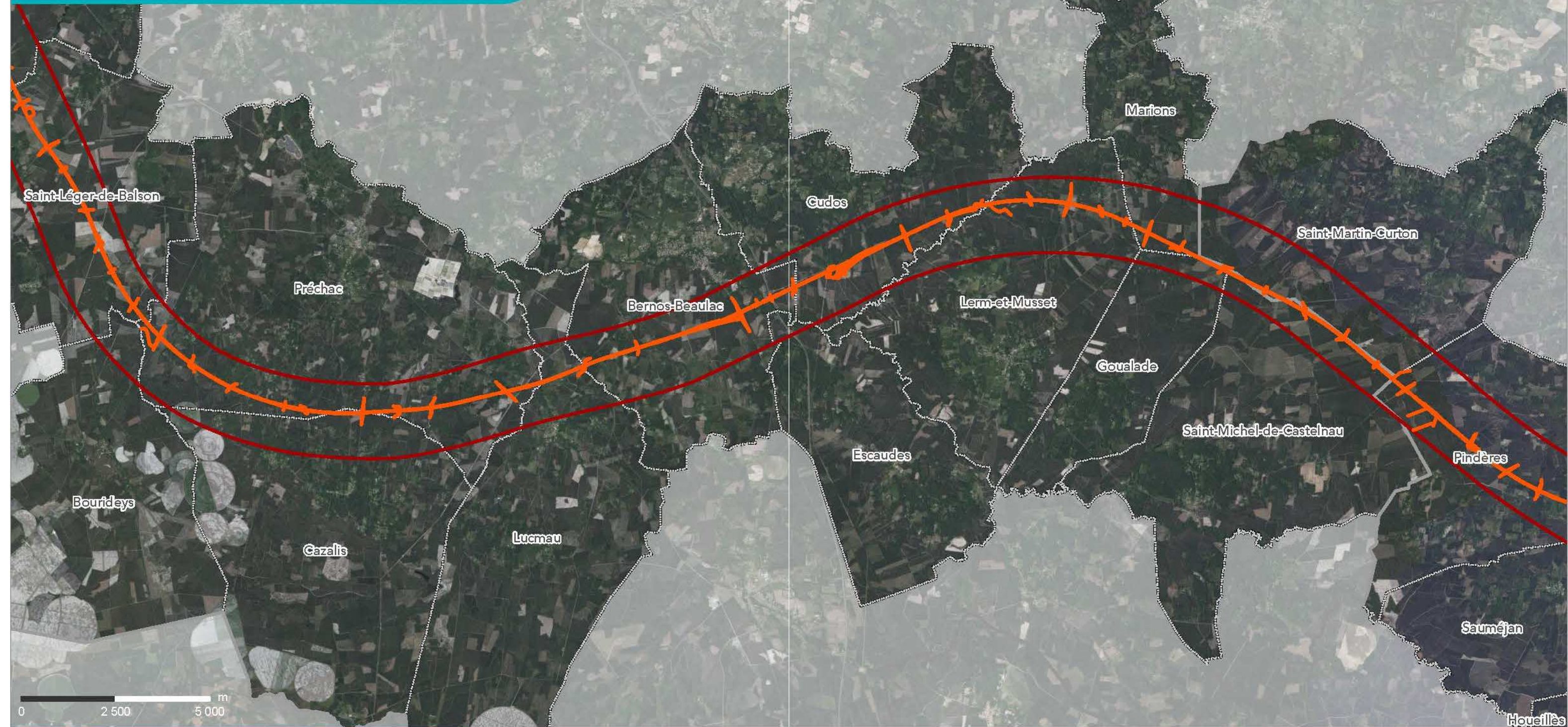
-  Aire d'étude de la ligne nouvelle Bordeaux-Toulouse
-  Emprise résiduelle de la ligne nouvelle Bordeaux-Toulouse



Planche 1 sur 7



Sources : IGN, 2024
Réalisation : Setec, 2025



LIGNE NOUVELLE BORDEAUX - TOULOUSE

- Limite communale
- Limite départementale

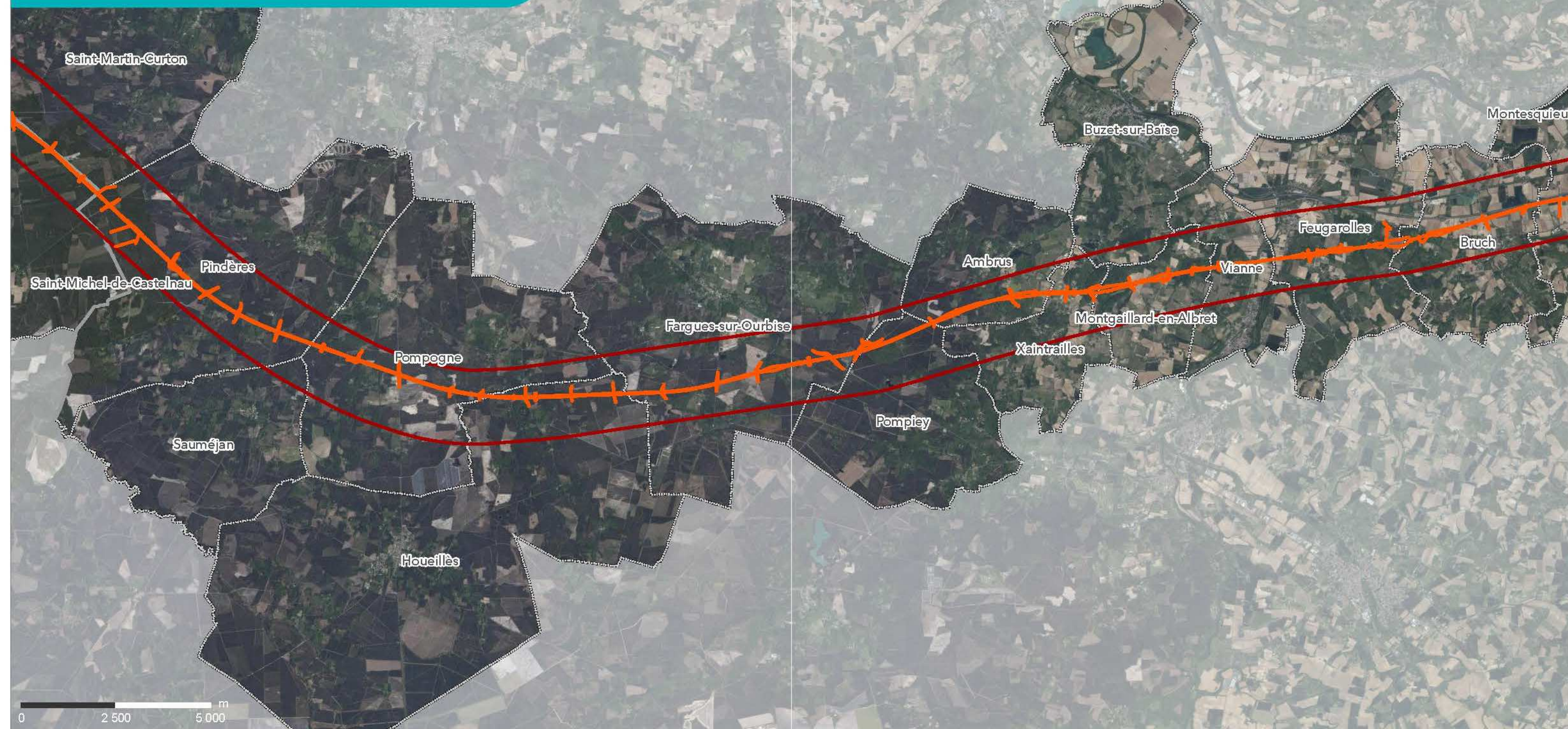
- Aire d'étude de la ligne nouvelle Bordeaux-Toulouse
- Emprise résiduelle de la ligne nouvelle Bordeaux-Toulouse

Planche 2 sur 7



Sources : IGN, 2024
Réalisation : Setec, 2025





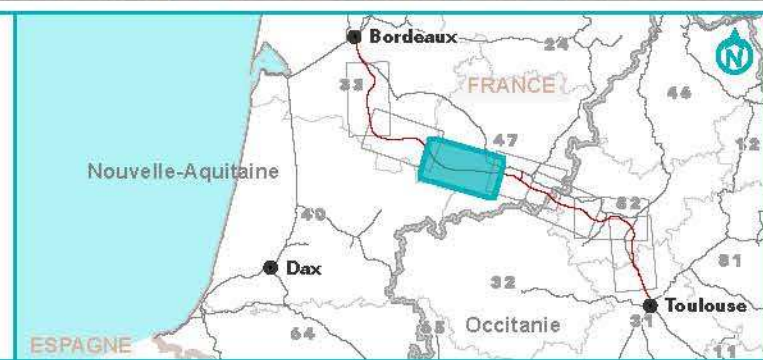
LIGNE NOUVELLE BORDEAUX - TOULOUSE

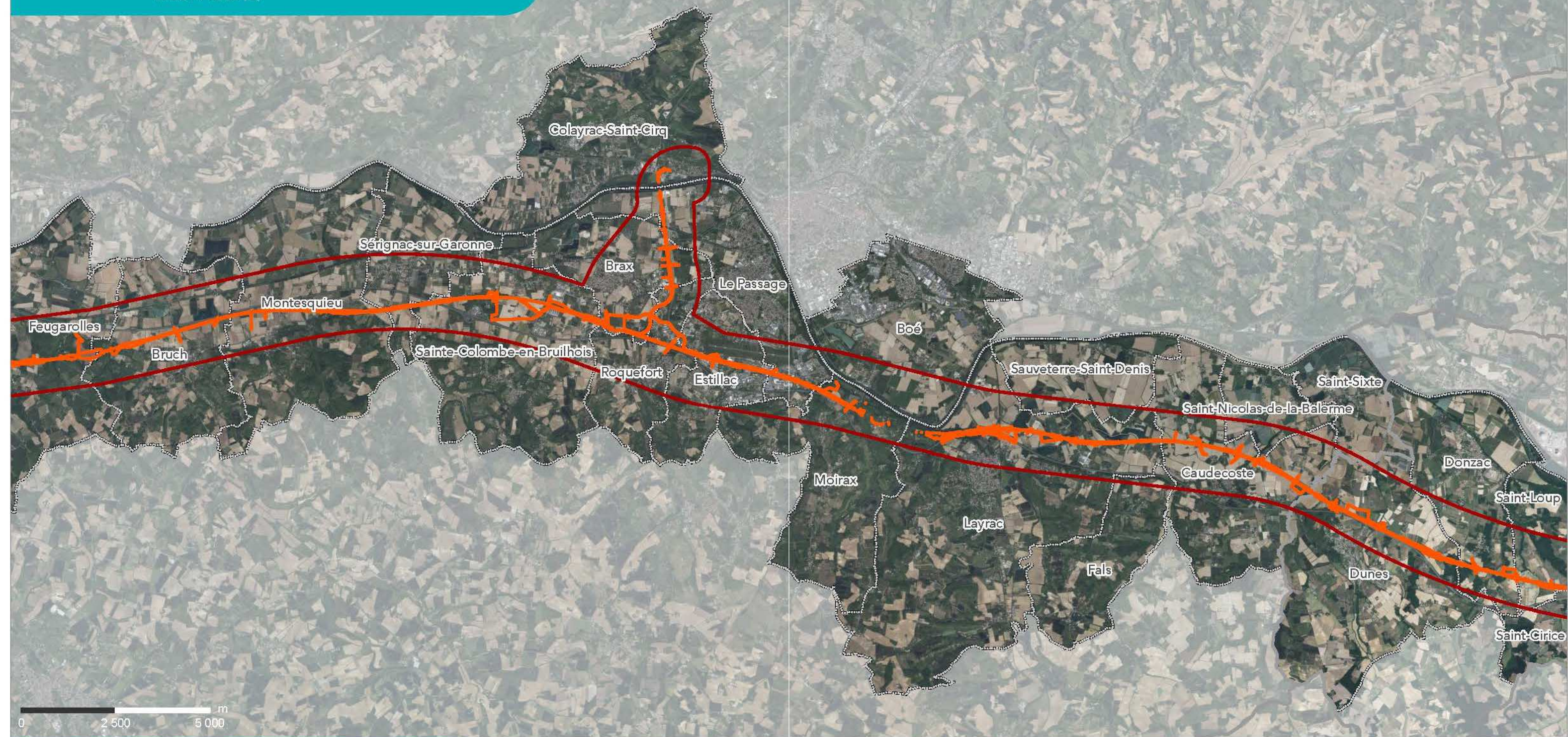
- Limite communale
- Limite départementale
- Aire d'étude de la ligne nouvelle Bordeaux-Toulouse
- Emprise résiduelle de la ligne nouvelle Bordeaux-Toulouse

Planche 3 sur 7



Sources : IGN, 2024
 Réalisation : Setec, 2025





LIGNE NOUVELLE BORDEAUX - TOULOUSE

- Limite communale
- Limite départementale

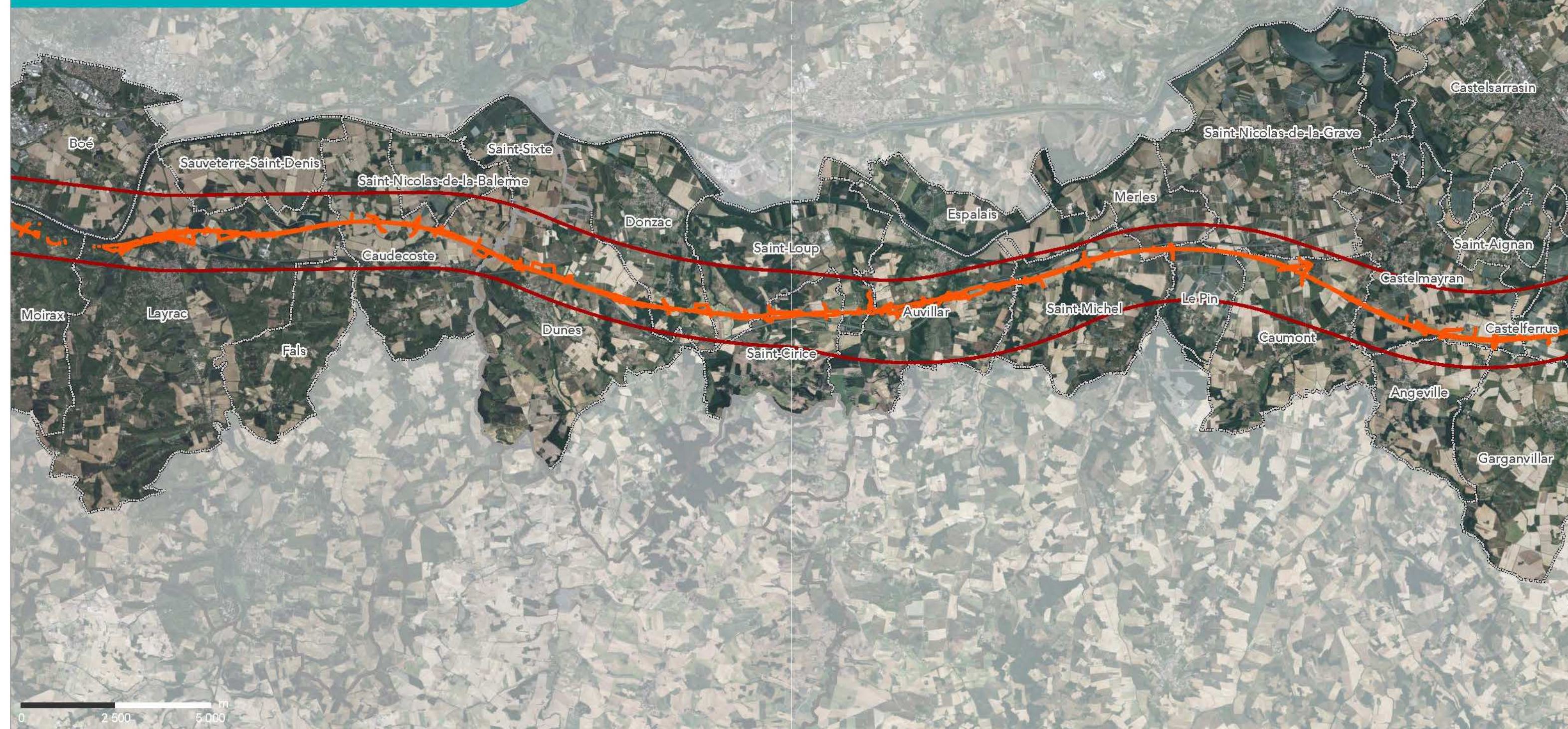
- Aire d'étude de la ligne nouvelle Bordeaux-Toulouse
- Emprise résiduelle de la ligne nouvelle Bordeaux-Toulouse

Planche 4 sur 7



Sources : IGN, 2024
Réalisation : Setec, 2025





LIGNE NOUVELLE BORDEAUX - TOULOUSE

-  Limite communale
-  Limite départementale
-  Aire d'étude de la ligne nouvelle Bordeaux-Toulouse
-  Emprise résiduelle de la ligne nouvelle Bordeaux-Toulouse

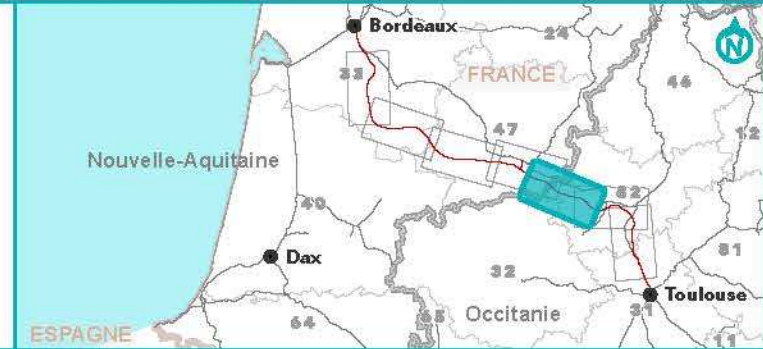
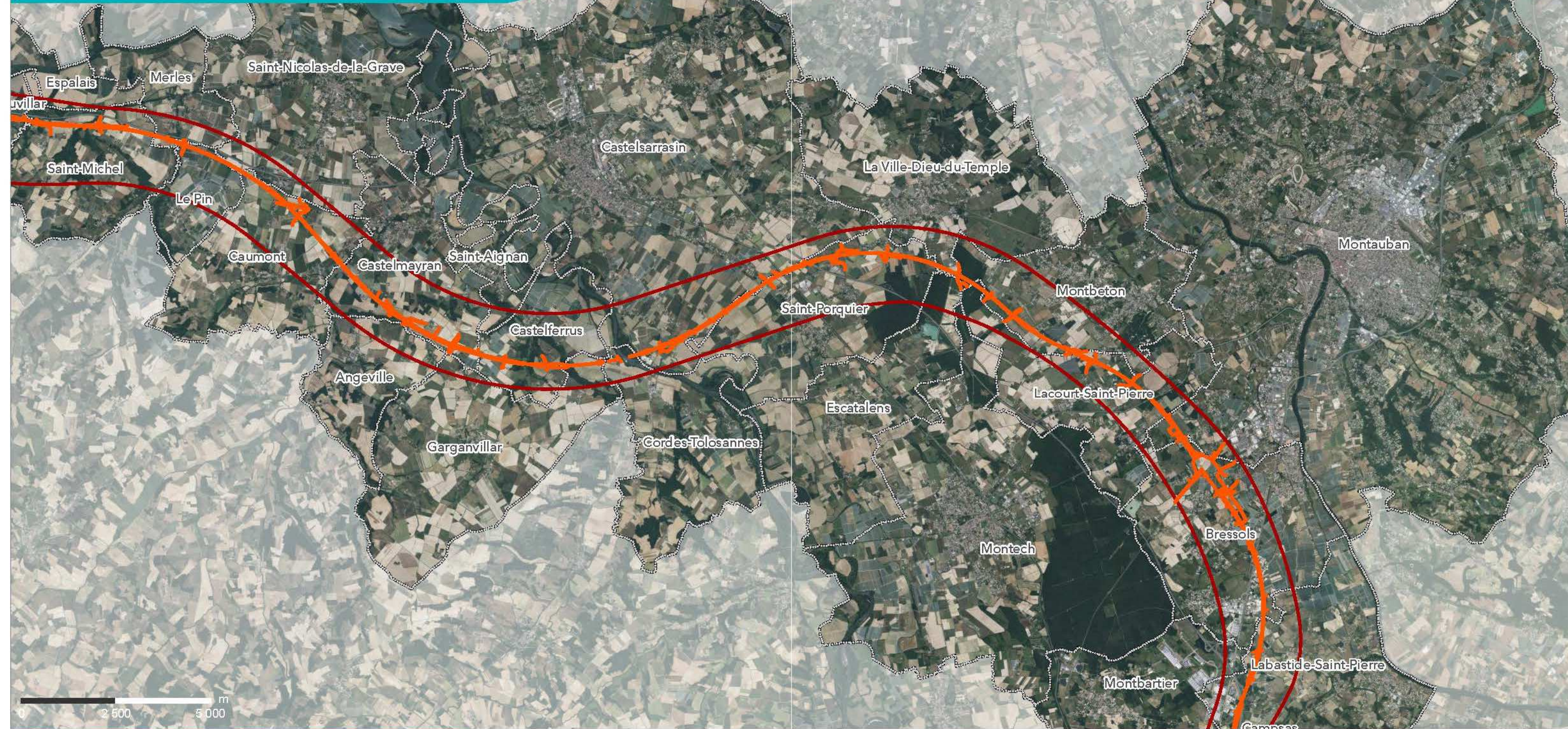


Planche 5 sur 7



Sources : IGN, 2024
 Réalisation : Setec, 2025



LIGNE NOUVELLE BORDEAUX - TOULOUSE

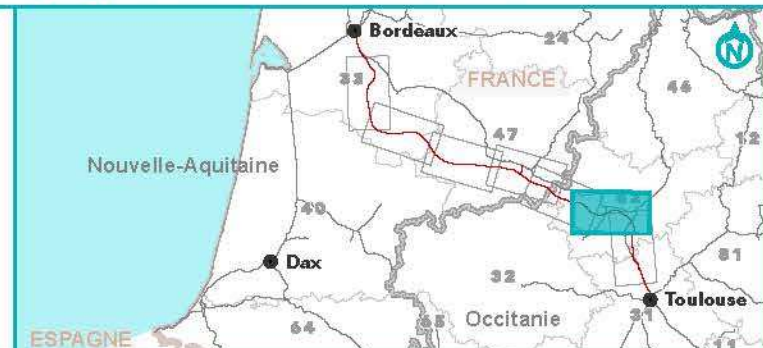
- Limite communale
- Limite départementale

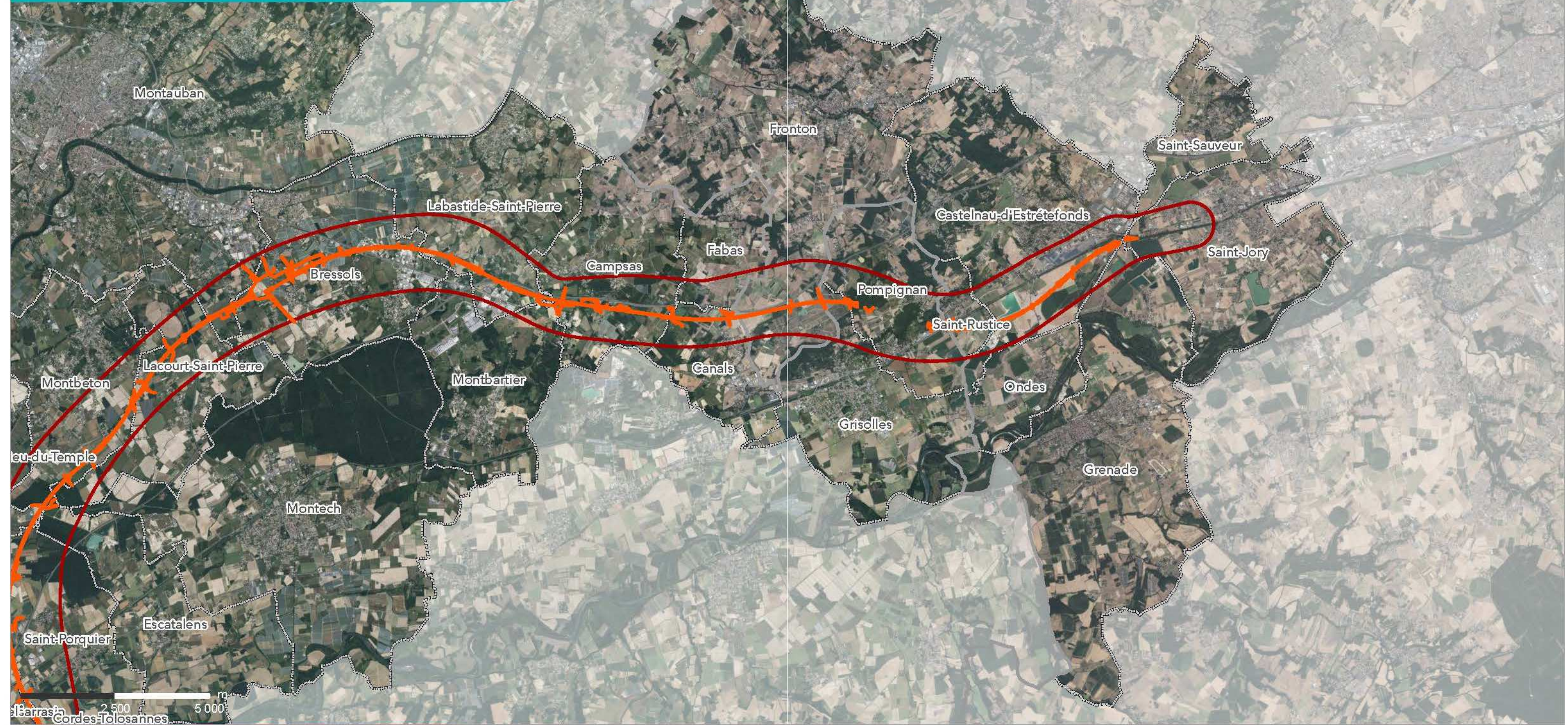
- Aire d'étude de la ligne nouvelle Bordeaux-Toulouse
- Emprise résiduelle de la ligne nouvelle Bordeaux-Toulouse

Planche 6 sur 7



Sources : IGN, 2024
 Réalisation : Setec, 2025



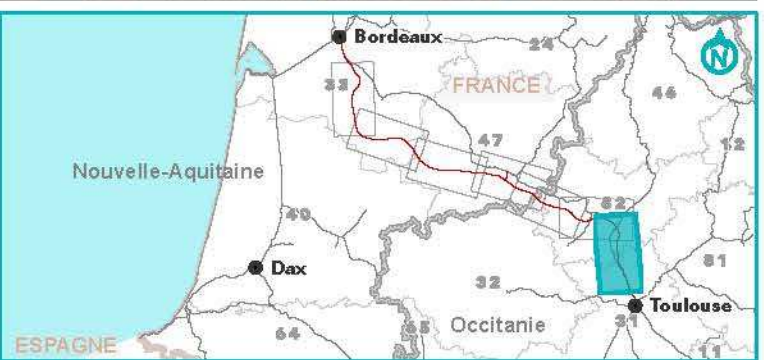


LIGNE NOUVELLE BORDEAUX - TOULOUSE

Planche 7 sur 7

Sources : IGN, 2024
 Réalisation : Setec, 2025

- Limite communale
- Limite départementale
- Aire d'étude de la ligne nouvelle Bordeaux-Toulouse
- Emprise résiduelle de la ligne nouvelle Bordeaux-Toulouse





3. Justification de la maîtrise foncière

3.1. Démarches pour l'accessibilité aux parcelles

La réalisation des investigations préalables implique que SNCF Réseau mette à disposition des opérateurs archéologiques et des entreprises en charge des autres interventions les parcelles concernées par ces opérations. En conséquence, seront également mises en œuvre les procédures de maîtrise foncière nécessaires pour assurer l'accessibilité aux parcelles concernées par les investigations préalables (demande d'autorisation d'occupation temporaire, conventionnement avec les propriétaires, acquisition foncière...).

3.2. Maîtrise du foncier

La première phase du GPSO, constituée des lignes nouvelles Bordeaux – Toulouse, Bordeaux – Dax et des AFSB et AFNT, a fait l'objet d'une Déclaration d'Utilité Publique (DUP) :

- Arrêté 25 novembre 2015 du préfet de Gironde déclarant d'utilité publique les AFSB, prorogé le 26 septembre 2022 ;
- Arrêté du 4 janvier 2016 du préfet de Haute-Garonne déclarant d'utilité publique les AFNT, prorogé le 29 août 2022 ;
- Décret en Conseil d'État du 2 juin 2016 déclarant d'utilité publique et urgents les travaux nécessaires à la réalisation des lignes ferroviaires à grande vitesse Bordeaux – Toulouse et Bordeaux – Dax.

Les trois arrêtés sont annexés au présent document.

La maîtrise du foncier sera menée en priorité par voie d'acquisition amiable des parcelles nécessaires au projet. Toutefois, le cas échéant, SNCF Réseau pourra mettre en œuvre les procédures d'expropriation pour cause d'utilité publique du projet. En ce sens la maîtrise foncière est assurée pour ces parties du projet.

A cette fin, des enquêtes parcellaires seront menées en application des articles L. 131-1 et suivants et R. 131-1 et suivants du code de l'expropriation pour cause d'utilité publique.

Les enquêtes parcellaires ont pour but de déterminer, contradictoirement, les parcelles à acquérir ainsi que les ayants-droits à indemniser, c'est-à-dire les propriétaires mais aussi, le cas échéant, les titulaires de droits sur ces biens.

Ces enquêtes parcellaires (réalisées à l'échelle communale) interviendront lorsque, au stade des études détaillées, l'emprise définitive du projet et de l'ensemble des travaux nécessaires à sa réalisation (infrastructure, équipements dont bassins, mesures de réduction des impacts environnementaux, etc.) aura été déterminée.

3.3. Les arrêtés

- Arrêté 25 novembre 2015 du préfet de Gironde déclarant d'utilité publique les AFSB, prorogé le 26 septembre 2022 ;
- Arrêté du 4 janvier 2016 du préfet de Haute-Garonne déclarant d'utilité publique les AFNT, prorogé le 29 août 2022 ;
- Décret en Conseil d'État du 2 juin 2016 déclarant d'utilité publique et urgents les travaux nécessaires à la réalisation des lignes ferroviaires à grande vitesse Bordeaux – Toulouse et Bordeaux – Dax.

Arrêté 25 novembre 2015 du préfet de Gironde déclarant d'utilité publique les AFSB, prorogé le 26 septembre 2022



PREFET DE LA GIRONDE

DIRECTION DÉPARTEMENTALE DES TERRITOIRES
ET DE LA MER
Service des Procédures Environnementales

ARRETE DU 25 NOV. 2015

GRAND PROJET FERROVIAIRE du SUD-OUEST

Aménagements Ferroviaires au Sud de Bordeaux (AFSB)

Arrêté préfectoral portant déclaration d'utilité publique, au profit de SNCF Réseau, des aménagements ferroviaires au sud de Bordeaux concernant la ligne existante Bordeaux-Sète sur le territoire des communes de Bègles, Villenave d'Ornon, Cadaujac et Saint-Médard d'Eyrans dans le département de la Gironde, et emportant mise en compatibilité des plans locaux d'urbanisme de Bordeaux Métropole et des communes de Cadaujac et Saint-Médard d'Eyrans.

LE PREFET DE LA REGION AQUITAINE,
PREFET DE LA GIRONDE

VU le code de l'environnement, notamment ses articles L121-1 et R121-1 relatifs au débat public, L122-1 à L122-12 et R122-1 à R122-24 concernant les études d'impact des projets, L123-1 à L123-19 et R123-1 à R123-27 concernant l'organisation des enquêtes publiques portant sur les opérations susceptibles d'affecter l'environnement, L125-8 et R125-37 à R125-39 relatifs aux instances de suivi de mesures environnementales concernant certaines infrastructures de transport linéaires, L414-4 et R414-19 à R414-26 concernant l'évaluation des incidences Natura 2000, L571-9, L571-10 et R571-44 à R571-52-1 concernant la limitation du bruit des aménagements, infrastructures et matériels de transports terrestres ;

VU le code de l'expropriation pour cause d'utilité publique, notamment ses articles L110-1 et R111-1 relatif à l'enquête préalable à déclaration d'utilité des opérations susceptibles d'affecter l'environnement, L121-1, L121-2, L121-4, L122-1 à L122-3, L122-6 et R121-1 portant sur les conditions d'intervention de la déclaration d'utilité publique, L122-5 sur la mise en compatibilité des documents d'urbanisme dans le cadre d'une déclaration d'utilité publique ;

VU le code de l'urbanisme, notamment les articles L121-10 et R121-16 concernant l'application des évaluations environnementales aux documents d'urbanisme, L123-14, L123-14-2, et R123-23-1 relatifs à la procédure de mise en compatibilité des documents d'urbanisme ;

VU le code des transports, notamment ses articles L1511-1 à L1511-7 relatifs à l'évaluation des projets en phase d'élaboration et après mise en service, L2111-1 et L2111-2 sur la définition et la consistance du réseau ferré national, et L2111-9 à L2111-25 portant sur le statut de SNCF Réseau ;

VU le code rural et de la pêche maritime, notamment ses articles L123-24 et L352-1 sur la réparation des dommages occasionnés à la structure d'exploitations agricoles ;

VU le code général de la propriété des personnes publiques ;

VU le code forestier ;

VU le code du patrimoine ;

VU la loi n°97-135 du 13 février 1997 modifiée portant création de l'établissement public Réseau Ferré de France en vue du renouveau du transport ferroviaire ;

VU la loi n°2014-872 du 4 août 2014 portant réforme ferroviaire, notamment son article L2101-1 portant constitution, à compter du 1er janvier 2015, de SNCF, SNCF Réseau et SNCF Mobilités en groupe public ferroviaire au sein du système ferroviaire national,

VU le décret n° 97-444 du 5 mai 1997 modifié relatif aux missions et aux statuts de Réseau Ferré de France ;

VU le décret n° 2006-1534 du 6 décembre 2006 pris pour l'application de la loi du 13 février 1997 portant création de l'établissement public Réseau Ferré de France en vue du renouveau du transport ferroviaire ;

VU le décret n°2013-1211 du 23 décembre 2013 relatif à la procédure d'évaluation des investissements publics en application de l'article 17 de la loi n°2012-1558 du 31 décembre 2012 de programmation des finances publiques pour les années 2012 à 2017 ;

VU le projet présenté par Réseau Ferré de France de réalisation des travaux d'aménagements ferroviaires au sud de Bordeaux sur la ligne existante Bordeaux-Sète sur le territoire des communes de Bègles, Villenave d'Ornon, Cadaujac et Saint-Médard d'Eyrans ;

VU les bilans des débats publics publiés le 18 janvier 2006 pour le projet de ligne à grande vitesse entre Bordeaux et Toulouse et le 31 janvier 2007 pour le projet ferroviaire Bordeaux-Espagne ;

VU les décisions de la Commission Nationale du Débat Public en date du 5 décembre 2012, estimant qu'il n'est pas nécessaire de procéder à de nouveaux débats ;

VU l'approbation ministérielle du 30 mars 2012 actant la consistance du programme du Grand Projet ferroviaire du Sud-Ouest, retenant le tracé de référence sur la quasi-totalité du linéaire des lignes nouvelles et incluant au programme les aménagements des lignes ferroviaires existantes au sud de Bordeaux et au nord de Toulouse ;

VU la décision du 27 juin 2012 par laquelle Réseau Ferré de France a validé le bilan de la concertation conduite au titre de l'article L300-2 du code de l'urbanisme sur les aménagements de la ligne existante Bordeaux-Sète en sortie sud de Bordeaux sur les communes de Bègles, Villenave d'Ornon, Cadaujac, Saint-Médard d'Eyrans et Ayguemortes-les-Graves ;

VU le bilan de la concertation inter-administrative daté d'avril 2013 ;

VU la réunion organisée par le Préfet de la Gironde le 3 juillet 2013 afin d'informer la Commission Départementale de la Consommation des Espaces Agricoles des modalités du projet ;

VU la décision ministérielle du 23 octobre 2013, arrêtant le tracé du Grand Projet ferroviaire du Sud-Ouest sur les secteurs laissés en suspens par la décision ministérielle du 30 mars 2012, retenant un schéma de réalisation en deux phases pour le programme du GPSO, et définissant la suite des procédures préalables à l'enquête d'utilité publique pour la première phase comprenant les lignes nouvelles Bordeaux-Toulouse et Bordeaux-Dax, les aménagements ferroviaires au sud de Bordeaux et au nord de Toulouse ;

VU l'avis du Parc Naturel Régional des Landes de Gascogne du 13 janvier 2014 ;

VU l'étude d'impact comprenant une évaluation des incidences Natura 2000 ;

VU l'avis de la formation d'autorité environnementale du Conseil Général de l'Environnement et du Développement Durable rendu le 22 janvier 2014 ;

VU l'avis du Commissaire général à l'investissement et le rapport de contre-expertise en date du 29 avril 2014 ;

VU le plan local d'urbanisme de la Communauté Urbaine de Bordeaux, devenue Bordeaux Métropole, approuvé par délibération du Conseil de Communauté de la Communauté Urbaine de Bordeaux n°2006/0535 du 21 juillet 2006 et ayant fait l'objet de plusieurs modifications et révisions simplifiées depuis cette date ;

VU le plan local d'urbanisme de la Commune de Cadaujac approuvé le 18 décembre 2008, ayant fait l'objet de plusieurs modifications depuis cette date ;

VU le plan local d'urbanisme de la Commune de Saint-Médard d'Eyrans approuvé le 22 janvier 2013 et modifié depuis cette date ;

VU les évaluations environnementales relatives à la mise en compatibilité des plans locaux d'urbanisme de Bordeaux Métropole et des communes de Cadaujac et Saint-Médard d'Eyrans ;

VU les avis rendus par le préfet de la région Aquitaine, autorité administrative de l'Etat en matière d'environnement, sur les évaluations environnementales précitées ;

VU la réunion d'examen conjoint tenue le 30 juin 2014 en application des articles L123-14-2 et L121-4 du code de l'urbanisme et portant sur la mise en compatibilité des plans locaux d'urbanisme de Bordeaux Métropole et des communes de Cadaujac et Saint-Médard d'Eyrans ;

VU l'avis du ministre chargé de l'agriculture en date du 4 août 2014 ;

VU l'évaluation de France Domaine en date du 3 juin 2014 portant sur la globalité de l'opération « Grand Projet ferroviaire du Sud-Ouest » ;

VU la décision ministérielle du 13 juin 2014 décidant du lancement de la procédure d'enquête préalable à la déclaration d'utilité publique des trois opérations constituant la première phase du Grand Projet ferroviaire du Sud-Ouest, soit les lignes nouvelles Bordeaux-Toulouse et Bordeaux-Dax, les aménagements ferroviaires au sud de Bordeaux et au nord de Toulouse, et à la mise en compatibilité des documents d'urbanisme des établissements publics de coopération intercommunale et des communes concernés ;

3/5

VU les pièces du dossier d'enquête établi par Réseau Ferré de France pour être soumis à la consultation publique et intégrant notamment le bilan de la concertation, les compléments apportés à la suite des avis réglementaires, l'étude d'impact du programme, les évaluations environnementales sur les documents d'urbanisme, les avis des autorités environnementales ;

VU la décision en date du 30 juin 2014 du Président du Tribunal Administratif de Bordeaux portant désignation des membres de la commission d'enquête ;

VU l'arrêté préfectoral du 25 août 2014 portant ouverture de l'enquête préalable à la déclaration d'utilité publique du projet de réalisation des aménagements ferroviaires au sud de Bordeaux, à la suppression des passages à niveau n° 9, 10, 11, 12, 13 et 14 sur les communes de Cadaujac et Saint Médard d'Eyrans et à la mise en compatibilité des documents d'urbanisme de Bordeaux Métropole, Cadaujac et Saint Médard d'Eyrans ;

VU le rapport, les conclusions motivées et l'avis déposés le 9 février 2015 par la commission d'enquête ;

VU le mémoire du 11 juin 2015 par lequel le maître d'ouvrage a apporté des éléments de réponse aux observations formulées lors de l'enquête ;

VU les lettres en date des 19 février et 18 juin 2015 invitant Bordeaux Métropole et les communes de Cadaujac et Saint Médard d'Eyrans à délibérer sur la mise en compatibilité de leur document d'urbanisme ;

VU les délibérations du conseil communautaire de Bordeaux Métropole en date du 10 avril 2015, des conseils municipaux de Cadaujac en date du 16 septembre 2015 et de Saint Médard d'Eyrans en date du 7 avril 2015 portant sur la mise en compatibilité des documents d'urbanisme ;

Sur proposition du Secrétaire général de la préfecture de la Gironde,

ARRÊTE

ARTICLE PREMIER : Sont déclarés d'utilité publique, au profit de SNCF Réseau, les travaux nécessaires à la réalisation des aménagements ferroviaires au sud de Bordeaux sur ligne ferroviaire existante Bordeaux-Sète, entre la gare de Bègles et Saint-Médard d'Eyrans, conformément au plan (7 planches) au 1/5000ème annexé à l'original du présent arrêté. (*)

ARTICLE 2 : Les expropriations nécessaires devront être réalisées dans un délai de 5 ans à compter de la publication du présent arrêté.

Les emprises expropriées nécessaires à la réalisation du projet et appartenant à des copropriétés seront retirées de la propriété initiale conformément à l'article L122-6 du code de l'expropriation.

ARTICLE 3 : Le présent arrêté emporte mise en compatibilité des plans locaux d'urbanisme de Bordeaux Métropole, des communes de Cadaujac et Saint Médard d'Eyrans conformément aux 3 dossiers ci-annexés. (*)

4/5

ARTICLE 4 : La déclaration d'utilité publique tient lieu de déclaration de projet en application de l'article L122-1 du code de l'expropriation pour cause d'utilité publique.

ARTICLE 5 : Le maître d'ouvrage devra, s'il y a lieu, remédier aux dommages causés aux exploitations agricoles dans les conditions prévues par les articles L123-24 à L123-26, L352-1, R123-30 à R123-38 et R352-1 à R352-14 du code rural et de la pêche maritime.

ARTICLE 6 : En application de l'article L122-2 du code de l'expropriation, la déclaration d'utilité publique de cette opération soumise à étude d'impact mentionne dans un document (22 pages) joint au présent arrêté, les mesures à la charge du maître d'ouvrage destinées à éviter, réduire ou compenser les effets négatifs notables du projet sur l'environnement ou la santé humaine ainsi que les modalités de suivi de la réalisation de ces mesures et de leurs effets. (*)


ARTICLE 7 : Le présent arrêté sera publié au recueil des actes administratifs des services de l'Etat en Gironde et affiché pendant deux mois à Bordeaux Métropole, en mairies de Bègles, Villenave d'Ornon, Cadaujac et Saint Médard d'Eyrans.

Mention de cet affichage sera insérée en caractères apparents dans un journal diffusé dans le département.

ARTICLE 8 : Conformément aux dispositions de l'article R421-1 du code de justice administrative, le présent arrêté peut faire l'objet d'un recours contentieux devant le tribunal administratif de Bordeaux dans le délai de deux mois courant à compter de l'accomplissement des mesures de publicité.

ARTICLE 9 : Le Secrétaire Général de la Préfecture de la Gironde,
- le Directeur Départemental des Territoires et de la Mer de la Gironde,
le Président de Bordeaux Métropole,
les Maires des communes de Bègles, Villenave d'Ornon, Cadaujac et Saint-Médard d'Eyrans,
le Directeur régional Aquitaine Poitou-Charentes de SNCF Réseau,
sont chargés, chacun en ce qui le concerne, de l'exécution du présent arrêté.

Fait à Bordeaux, le 25 NOV. 2015

Le Préfet,

Pierre DARTOUT.

Il peut également être pris connaissance des dossiers, des plans ainsi que du document exposant les motifs et considérations prévu par l'article L122-1 du code de l'expropriation, auprès de SNCF Réseau (Immeuble le Spinnaker, 17 rue Cabanac – CS 61926 – 33081 Bordeaux cedex) ou de la Direction départementale des territoires et de la mer de la Gironde (Cité administrative, Service des procédures environnementales – 33090 Bordeaux Cédex).

Arrêté du 4 janvier 2016 du préfet de Haute-Garonne déclarant d'utilité publique les AFNT, prorogé le 29 août 2022



Liberté • Égalité • Fraternité
RÉPUBLIQUE FRANÇAISE

PRÉFET DE LA HAUTE-GARONNE

PREFECTURE

Direction des relations
avec les collectivités locales

Bureau de l'aménagement commercial
et de l'utilité publique

ARRETE

déclarant d'utilité publique les travaux nécessaires à la réalisation des aménagements ferroviaires au nord de Toulouse et emportant mise en compatibilité du plan local d'urbanisme de Toulouse Métropole -communes de Toulouse, Fenouillet, Lespinasse et Saint-Jory- et du plan local d'urbanisme de Castelnau d'Estrétefonds

Programme : Grand Projet ferroviaire du Sud-Ouest
Opération : Aménagements ferroviaires au nord de Toulouse
Communes de : Toulouse, Fenouillet, Lespinasse, Saint-Jory et Castelnau d'Estrétefonds ;
Maître d'ouvrage : SNCF Réseau

LE PREFET DE LA REGION LANGUEDOC-ROUSSILLON-MIDI-PYRENEES,
PREFET DE LA HAUTE-GARONNE,
OFFICIER DE LA LEGION D'HONNEUR,
OFFICIER DE L'ORDRE NATIONAL DU MERITE,

Vu le code de l'expropriation pour cause d'utilité publique, notamment les articles L.110-1 relatif aux modalités d'organisation des enquêtes préalables à la déclaration d'utilité publique des opérations susceptibles d'affecter l'environnement, L.121-1, L.121-2 et L.121-4 portant sur les conditions d'intervention de la déclaration d'utilité publique et L.122-5 afférent à la mise en compatibilité des documents d'urbanisme par une déclaration d'utilité publique ;

Vu le code de l'environnement, notamment les articles L.122-1 à L.122-12 et R.122-1 à R.122-24 concernant les études d'impact des projets, L.123-1 à L.123-19 et R.123-1 à R.123-27 concernant l'organisation des enquêtes publiques portant sur les opérations susceptibles d'affecter l'environnement et L.414-4 et R.414-19 à R.414-26 concernant l'évaluation des incidences Natura 2000 ;

Vu le code de l'urbanisme, notamment les articles L.104-2 concernant l'évaluation environnementale des évolutions des documents d'urbanisme et L.153-54 relatif à la procédure de mise en compatibilité des documents d'urbanisme par une déclaration d'utilité publique ;

Vu le code des transports et notamment les articles L. 1511-1 et suivants relatifs à l'évaluation des projets en phase d'élaboration et après mise en service ;

Vu le code forestier ;

1
1, Place Saint-Étienne - 31038 TOULOUSE CEDEX 9 - Tél. 05 34 45 34 45
<http://www.haute-garonne.gouv.fr>

Vu le code général de la propriété des personnes publiques ;

Vu le code rural et de la pêche maritime ;

Vu le code du patrimoine ;

Vu la loi n° 97-135 du 13 février 1997 modifiée portant création de l'établissement public Réseau Ferré de France en vue du renouveau du transport ferroviaire ;

Vu la loi n° 2014-872 du 4 août 2014 portant réforme ferroviaire, notamment l'article L.2101-1 portant constitution, à compter du 1^{er} janvier 2015, de SNCF, SNCF Réseau et SNCF Mobilités en groupe public ferroviaire au sein du système ferroviaire national ;

Vu le décret n° 97-444 du 5 mai 1997 modifié relatif aux missions et aux statuts de Réseau Ferré de France ;

Vu le décret n° 2006-1534 du 6 décembre 2006 pris pour l'application de la loi du 13 février 1997 portant création de l'établissement public « Réseau Ferré de France » en vue du renouveau du transport ferroviaire ;

Vu le décret n°2013-1211 du 23 décembre 2013 relatif à la procédure d'évaluation des investissements publics en application de l'article 17 de la loi n°2012-1558 du 31 décembre 2012 de programmation des finances publiques pour les années 2012 à 2017 ;

Vu le schéma de cohérence territoriale de la grande agglomération toulousaine approuvé le 16 mars 2012 ;

Vu le plan de déplacements urbains de l'agglomération toulousaine approuvé le 17 octobre 2012 ;

Vu le schéma d'aménagement et de gestion des eaux Adour-Garonne adopté pour la période 2010-2015 ;

Vu le schéma régional du climat, de l'air et de l'énergie approuvé le 29 juin 2012 ;

Vu le plan régional santé environnement approuvé le 18 novembre 2011 ;

Vu le plan de protection de l'atmosphère de l'agglomération toulousaine adopté le 24 avril 2006 ;

Vu les plans de prévention des risques d'inondation Garonne, Garonne Aval et Garonne Nord opposables ;

Vu le schéma départemental des carrières approuvé le 10 décembre 2009 ;

Vu le plan local d'urbanisme opposable de Toulouse Métropole, commune de Toulouse, Fenouillet, Lespinasse et Saint-Jory- ;

Vu le plan local d'urbanisme opposable de Castelnau d'Estrétefonds ;

Vu les travaux d'aménagements ferroviaires au nord de Toulouse projetés par Réseau Ferré de France sur le territoire des communes de Toulouse, Fenouillet, Lespinasse, Saint-Jory et Castelnau d'Estrétefonds ;

Vu les bilans des débats publics publiés le 18 janvier 2006 sur la ligne ferroviaire à grande vitesse entre Bordeaux et Toulouse ;

Vu l'approbation ministérielle du 30 mars 2012 actant la consistance du programme du Grand Projet ferroviaire du Sud-Ouest, retenant le tracé de référence sur l'essentiel du linéaire des lignes nouvelles et incluant au programme les aménagements des lignes ferroviaires existantes au sud de Bordeaux et au nord de Toulouse ;

Vu les décisions de la commission nationale du débat public du 5 décembre 2012 estimant qu'il n'est pas nécessaire de procéder à de nouveaux débats ;

Vu la décision du 28 mars 2012 par laquelle Réseau Ferré de France a validé le bilan de la concertation conduite au titre de l'article L.300-2 du code de l'urbanisme sur les aménagements de la ligne Saint-Jory- Toulouse Matabiau ;

Vu le bilan de la concertation inter-administrative dressé le 21 février 2013 ;

Vu l'information de la commission départementale de la consommation des espaces agricoles de la Haute-Garonne sur le programme du Grand Projet Ferroviaire du Sud-Ouest dont la ligne à grande vitesse Bordeaux -Toulouse et les aménagements ferroviaires au nord de Toulouse organisée le 18 juillet 2013 ;

Vu la décision ministérielle, du 23 octobre 2013, arrêtant le tracé du Grand Projet Ferroviaire du Sud-Ouest, retenant un schéma de réalisation en deux phases du programme et définissant la suite des procédures préalables à l'enquête publique pour la première phase soit les projets de lignes nouvelles Bordeaux-Dax et Bordeaux-Toulouse, les aménagements ferroviaires au sud de Bordeaux et au nord de Toulouse ;

Vu la décision ministérielle du 13 juin 2014 décidant du lancement de la procédure d'enquête préalable à la déclaration d'utilité publique des trois opérations constituant la première phase du Grand Projet ferroviaire du Sud-Ouest, soit les projets de lignes nouvelles Bordeaux-Dax et Bordeaux-Toulouse, les aménagements ferroviaires au sud de Bordeaux et au nord de Toulouse, valant mise en compatibilité des documents d'urbanisme des établissements publics de coopération intercommunale et des communes concernés ;

Vu la lettre du directeur régional Midi-Pyrénées de Réseau Ferré de France, du 19 juin 2014, sollicitant l'ouverture de l'enquête publique préalable à la déclaration d'utilité publique des aménagements ferroviaires au nord de Toulouse valant mise en compatibilité du plan local d'urbanisme de Toulouse Métropole -communes de Toulouse, Fenouillet, Lespinasse et Saint-Jory- et du plan local d'urbanisme de Castelnau d'Estrétefonds ;

Vu le dossier d'enquête comprenant, conformément aux dispositions des articles R.123-7 et R.123-8 du code de l'environnement, les pièces et avis exigés au titre de chacune des enquêtes initialement requises, dont :

- le dossier d'enquête préalable à la déclaration d'utilité publique composé conformément aux dispositions des articles R.123-8 du code de l'environnement et R.112-4 du code l'expropriation ;
- le dossier de mise en compatibilité du plan local d'urbanisme de Toulouse Métropole, établi en application de l'article L.123-14-2 du code de l'urbanisme ;

Vu l'étude d'impact du Grand Projet ferroviaire du Sud-Ouest incluant une évaluation des incidences Natura 2000 jointe au dossier d'enquête ;

Vu les évaluations environnementales relatives à la mise en compatibilité du plan local d'urbanisme de Toulouse Métropole -communes de Toulouse, Fenouillet, Lespinasse et Saint-Jory- et du plan local d'urbanisme de Castelnau d'Estrétefonds, jointes au dossier d'enquête ;

Vu l'évaluation socio-économique du Grand Projet ferroviaire du Sud-Ouest jointe au dossier d'enquête ;

Vu l'avis de la formation d'autorité environnementale du conseil général de l'environnement et du développement durable, autorité administrative de l'Etat compétente en matière d'environnement, rendu le 22 janvier 2014, joint au dossier d'enquête ;

Vu l'avis du commissaire général à l'investissement et le rapport de contre-expertise rendus le 29 avril 2014, joint au dossier d'enquête ;

Vu les mémoires en réponse du maître d'ouvrage à l'avis de la formation d'autorité environnementale du conseil général de l'environnement et du développement durable de l'autorité environnementale et à l'avis du commissaire général à l'investissement, joints au dossier d'enquête ;

Vu les avis rendus par le préfet de la région Midi-Pyrénées, autorité administrative de l'Etat compétente en matière d'environnement, sur la mise en compatibilité du plan local d'urbanisme de Toulouse Métropole -communes de Toulouse, Fenouillet, Lespinasse et Saint-Jory- et du plan local d'urbanisme de Castelnau d'Estrétefonds, joints au dossier d'enquête ;

Vu l'avis du ministre en charge de l'agriculture du 4 août 2014;

Vu l'avis de France Domaine du 21 décembre 2012, joint au dossier d'enquête;

Vu l'avis du parc naturel régional des Landes de Gascogne du 13 janvier 2014, joint au dossier d'enquête ;

Vu le procès-verbal de la réunion d'examen conjoint tenue le 26 juin 2014 en application des articles L.123-14-2 et L.121-4 du code de l'urbanisme et portant sur la mise en compatibilité du plan local d'urbanisme de Toulouse Métropole -communes de Toulouse, Fenouillet, Lespinasse et Saint-Jory- et du plan local d'urbanisme de Castelnau d'Estrétefonds, joint au dossier d'enquête ;

Vu l'arrêté préfectoral du 25 août 2014 portant ouverture de l'enquête préalable à la déclaration d'utilité publique des travaux nécessaires à la réalisation des aménagements ferroviaires au nord de Toulouse et à la mise en compatibilité du plan local d'urbanisme de Toulouse Métropole -communes de Toulouse, Fenouillet, Lespinasse et Saint-Jory- et du plan local d'urbanisme de Castelnau d'Estrétefonds ;

Vu l'arrêté préfectoral du 25 novembre 2014 portant prorogation de l'enquête publique précitée ;

Vu les registres d'enquête déposés pendant toute la durée de la consultation à la préfecture de la Haute-Garonne et aux mairies de Toulouse, Fenouillet, Lespinasse, Saint-Jory et Castelnau d'Estrétefonds ;

Vu le rapport et les conclusions rendus le 26 février 2014 par la commission d'enquête sur l'utilité publique des travaux nécessaires à la réalisation des aménagements au nord de Toulouse et la mise en compatibilité du plan local d'urbanisme de Toulouse Métropole -communes de Toulouse, Fenouillet, Lespinasse et Saint-Jory- et du plan local d'urbanisme de Castelnau d'Estrétefonds ;

Vu le mémoire en réponse au rapport de la commission d'enquête établi le 17 juin 2015 par la direction territoriale Midi-Pyrénées de SNCF Réseau ;

Vu les courriers des présidents de la région Midi-Pyrénées, du conseil départemental de la Haute-Garonne et de Toulouse Métropole respectivement en date des 8, 4 et 26 juin 2015 ;

Vu la délibération du 17 décembre 2015 par laquelle le conseil de Toulouse Métropole a rendu un avis favorable assorti d'observations sur le projet de mise en compatibilité du plan local d'urbanisme de Toulouse Métropole, -commune de Toulouse Fenouillet, Lespinasse et Saint-Jory- ;

Vu l'avis tacitement favorable à compter du 19 décembre 2015 rendu par le conseil municipal de Castelnau d'Estrétefonds sur le projet de mise en compatibilité du plan local d'urbanisme de Castelnau d'Estrétefonds ;

Vu le courrier du 9 décembre 2015 du directeur territorial Midi-Pyrénées de SNCF Réseau sollicitant la déclaration d'utilité publique des travaux nécessaires à la réalisation des aménagements au nord de Toulouse valant mise en compatibilité du plan local d'urbanisme de Toulouse Métropole -communes de Toulouse, Fenouillet, Lespinasse et Saint-Jory- et du plan local d'urbanisme de Castelnau d'Estrétefonds ;

Considérant que les travaux nécessaires à la réalisation des aménagements au nord de Toulouse présentent un caractère d'utilité publique, tel que justifié par le document annexé au présent arrêté et requis conformément aux articles L.122-1 du code de l'expropriation et L. 122-1 du code de l'environnement ;

Considérant que l'opération requiert, dans le cadre de la procédure de mise en compatibilité prévue aux articles L.153-54 et suivants du code de l'urbanisme, les évolutions du plan local d'urbanisme de Toulouse Métropole, -communes de Toulouse, Fenouillet, Lespinasse et Saint-Jory- et du plan local d'urbanisme de Castelnau d'Estrétefonds, telles que précisées en annexe au présent arrêté ;

Considérant, telles que synthétisées en annexe, les mesures d'évitement, de réduction et de compensation des effets du projet sur l'environnement dont il est prévu la mise en œuvre ;

Sur proposition du secrétaire général de la préfecture de la Haute-Garonne ;

ARRETE

Article 1 – Sont déclarés d'utilité publique, conformément aux motifs et considérations exposés en annexe et tels que soumis à enquête, les travaux d'aménagements ferroviaires au nord de Toulouse projetés par SNCF Réseau sur le territoire des communes de Toulouse, Fenouillet, Lespinasse, Saint-Jory et Castelnau d'Estrétefonds.

Article 2 – SNCF Réseau est autorisé à acquérir soit à l'amiable, soit s'il y a lieu, par voie d'expropriation, dans les formes prescrites par le code de l'expropriation pour cause d'utilité publique, les immeubles ou portions d'immeubles nécessaires à la réalisation du projet susvisé.

Les emprises expropriées des immeubles soumis au régime de la copropriété seront, conformément à l'article L.122- 6 du code précité, retirées de la propriété initiale.

Article 3 – La présente déclaration d'utilité publique deviendra caduque à l'expiration d'un délai de 5 ans à compter de la publication du présent arrêté. Les expropriations éventuellement nécessaires devront être réalisées dans ce délai.

Article 4 – La présente déclaration d'utilité publique emporte approbation des mises en compatibilité du plan local d'urbanisme de Toulouse Métropole, -communes de Toulouse, Fenouillet, Lespinasse et Saint-Jory- et du plan local d'urbanisme de Castelnau d'Estrétefonds, telles que soumises à enquête et modifiées comme précisé en annexe.

Les dossiers de mise en compatibilité sont consultables à la préfecture de la Haute-Garonne, à la direction départementale des territoires de la Haute-Garonne, au siège de Toulouse Métropole et aux mairies de Toulouse, Fenouillet, Lespinasse, Saint-Jory et Castelnau d'Estrétefonds aux jours et heures habituels d'ouverture au public.

Article 5 – La présente déclaration d'utilité publique tient lieu, par ailleurs, de déclaration de projet en application de l'article L.122-1 du code de l'expropriation pour cause d'utilité publique.

Article 6 – Le maître d'ouvrage sera tenu de mettre en œuvre les mesures destinées à éviter, réduire ou compenser les impacts potentiels du projet sur l'environnement et la santé humaine synthétisées en annexe du présent arrêté.

Article 7 – L'étude d'impact, comprenant notamment les mesures destinées à éviter, réduire et compenser les incidences du projet ainsi que l'avis de l'autorité administrative de l'Etat compétente en matière d'environnement comme l'ensemble du dossier d'enquête resteront consultables à la préfecture de la Haute-Garonne et à la direction territoriale Midi-Pyrénées de SNCF Réseau aux jours et heures habituels d'ouverture au public.

Article 8 – Le présent arrêté sera affiché pendant le délai de deux mois à la préfecture de la Haute-Garonne, au siège de Toulouse Métropole et aux mairies Toulouse, Fenouillet, Lespinasse, Saint-Jory et Castelnau d'Estrétefonds.

Mention de cet affichage sera insérée en caractères apparents dans un journal diffusé dans le département de la Haute-Garonne.

Le présent arrêté sera, en outre, inséré au recueil des actes administratifs des services de l'Etat de la Haute-Garonne et publié sur le site dédié à l'adresse suivante : www.haute-garonne.gouv.fr/enqueteAFNT.

Article 9 – La présente décision peut faire l'objet d'un recours contentieux auprès du tribunal administratif de Toulouse soit :

- directement, en l'absence de recours préalable, dans le délai de deux mois à compter de sa publication.
- à l'issue d'un recours préalable, dans les deux mois à compter de la date de notification de la réponse obtenue de l'administration, ou au terme d'un silence gardé par celle-ci pendant deux mois à compter de la réception de la demande.

Article 10 - Le secrétaire général de la préfecture de la Haute-Garonne, le directeur départemental des territoires de la Haute-Garonne, le président de Toulouse Métropole, les maires de Toulouse, Fenouillet, Lespinasse, Saint-Jory et Castelnau d'Estrétefonds et le directeur territorial Midi-Pyrénées de SNCF Réseau sont chargés, chacun en ce qui le concerne, de l'exécution du présent arrêté.

Toulouse, le 4 JAN. 2016



Pascal MAILHOS

Décret en Conseil d'État du 2 juin 2016 déclarant d'utilité publique et urgents les travaux nécessaires à la réalisation des lignes ferroviaires à grande vitesse Bordeaux – Toulouse et Bordeaux – Dax

Décrets, arrêtés, circulaires

TEXTES GÉNÉRAUX

MINISTÈRE DE L'ENVIRONNEMENT, DE L'ÉNERGIE ET DE LA MER, EN CHARGE DES RELATIONS INTERNATIONALES SUR LE CLIMAT

Décret n° 2016-738 du 2 juin 2016 déclarant d'utilité publique et urgents les travaux nécessaires à la réalisation des lignes ferroviaires à grande vitesse Bordeaux-Toulouse et Bordeaux-Dax entre Saint-Médard-d'Eyrans (Gironde), Saint-Jory (Haute-Garonne) et Saint-Vincent-de-Paul (Landes), et emportant mise en compatibilité des documents d'urbanisme des communes d'Arbanats, Ayguemorte-les-Graves, Beautiran, Bernos-Beaulac, Captieux, Castres-Gironde, Cazalis, Escaudes, Giscos, Goulade, Landiras, Lerm-et-Musset, Lucmau, Marions, Portets, Préchac, Saint-Médard-d'Eyrans, Saint-Selve et Virelade dans le département de la Gironde, des communes de Brax, Bruch, Caudecoste, Estillac, Fargues-sur-Ourbise, Moirax, Montesquieu, Pompogne, Roquefort, Sainte-Colombe-en-Bruilhois, Saint-Nicolas-de-la-Balmerme, Sérignac-sur-Garonne, Vianne ainsi que de la communauté d'agglomération d'Agen (communes de Colayrac-Saint-Cirq, Layrac, Le Passage) dans le département de Lot-et-Garonne, des communes d'Auvillar, Bressols, Campsas, Castelmayran, Castelsarrasin, Cordes-Tolosannes, Donzac, Escatalens, Grisolles, Labastide-Saint-Pierre, Lacourt-Saint-Pierre, Montauban, Montbartier, Montbeton, Saint-Nicolas-de-la-Grave et Saint-Porquier dans le département de Tarn-et-Garonne, des communes de Castelnau-d'Estrétefonds, Fronton, Grenade, Saint-Rustice ainsi que de Toulouse Métropole (commune de Saint-Jory) dans le département de la Haute-Garonne, et des communes d'Arue, Bégaar, Canenx-et-Réaut, Cère, Ousse-Suzan, Pontonx-sur-l'Adour, Saint-Avit, Uchacq-et-Parentis ainsi que du syndicat intercommunal à vocation unique de Roquefort-Sarbazan (communes de Roquefort et de Sarbazan) dans le département des Landes

NOR : DEVT1603468D

Le Premier ministre,

Sur le rapport de la ministre de l'environnement, de l'énergie et de la mer, chargée des relations internationales sur le climat,

Vu le code de l'environnement, notamment ses articles L. 122-1 à L. 122-3, L. 123-1 à L. 123-19, L. 214-1 à L. 214-11, L. 341-1, L. 411-2, L. 414-4, L. 571-9 et L. 571-10, R. 122-1 à R. 122-15, R. 123-1 à R. 123-33, R. 414-19 à R. 414-25 et R. 571-44 à R. 571-52-1 ;

Vu le code de l'expropriation pour cause d'utilité publique, notamment ses articles L. 110-1, L. 121-1, L. 121-2, L. 121-4, L. 122-1, L. 122-3, L. 122-5, R. 111-1, R. 112-4, R. 121-2 et R. 122-3 ;

Vu le code forestier, notamment ses articles L. 214-13 à L. 214-14 et L. 341-1 à L. 341-10 ;

Vu le code général de la propriété des personnes publiques, notamment son article R. 1211-3 ;

Vu le code rural et de la pêche maritime, notamment ses articles L. 112-1-1, L. 121-2, L. 123-24 à L. 123-26, L. 352-1, R. 123-30 à R. 123-38, R. 352-1 à R. 352-14 et R. 643-1 ;

Vu le code des transports, notamment ses articles L. 1511-1 à L. 1511-7, L. 1512-1 et L. 1512-2, L. 2111-1 à L. 2111-3, L. 2111-9 à L. 2111-25, R. 1511-1 et R. 1511-3 à R. 1511-10 ;

Vu le code de l'urbanisme, notamment ses articles L. 104-2, L. 104-3, L. 104-6, L. 143-4, L. 153-54 à L. 153-59, L. 174-1, L. 174-3, L. 600-12, R. 104-2, R. 104-21 à R. 104-25, R. 121-16, R. 153-13, R. 153-14 et R. 153-21 ;

Vu le décret n° 97-444 du 5 mai 1997 modifié relatif aux missions et aux statuts de SNCF Réseau ;

Vu le décret n° 2006-1534 du 6 décembre 2006 pris pour l'application des articles 1^{er}, 1^{er}-1 et 1^{er}-2 de la loi n° 97-135 du 13 février 1997 portant création de l'établissement public Réseau ferré de France en vue du renouveau du transport ferroviaire ;

Vu le décret n° 2013-1211 du 23 décembre 2013 relatif à la procédure d'évaluation des investissements publics en application de l'article 17 de la loi n° 2012-1558 du 31 décembre 2012 de programmation des finances publiques pour les années 2012 à 2017 ;

Vu l'article 12 du décret n° 2015-1783 du 28 décembre 2015 relatif à la partie réglementaire du livre I^{er} du code de l'urbanisme ;

Vu les plans locaux d'urbanisme des communes d'Arbanats, Ayguemorte-les-Graves, Beautiran, Bernos-Beaulac, Captieux, Castres-Gironde, Cazalis, Escaudes, Giscos, Goulade, Lerm-et-Musset, Lucmau, Marions, Portets, Préchac, Saint-Médard-d'Eyrans, Saint-Selve et Virelade dans le département de la Gironde ;

Vu le plan d'occupation des sols de Landiras dans le département de la Gironde ;

Vu les plans locaux d'urbanisme des communes de Brax, Bruch, Caudecoste, Estillac, Fargues-sur-Ourbise, Moirax, Montesquieu, Pompogne, Roquefort, Saint-Nicolas-de-la-Balmerme et de la communauté d'agglomération d'Agen (communes de Colayrac-Saint-Cirq, Layrac et Le Passage) dans le département de Lot-et-Garonne ;

Vu la décision du tribunal administratif de Bordeaux du 10 février 2015 portant annulation de la délibération du 28 juin 2012 du conseil municipal de Sainte-Colombe-en-Bruilhois approuvant le plan local d'urbanisme de la commune ;

Vu les plans d'occupation des sols des communes de Sainte-Colombe-en-Bruilhois, Sérignac-sur-Garonne et Vianne dans le département de Lot-et-Garonne ;

Vu les plans locaux d'urbanisme des communes d'Auvillar, Bressols, Campsas, Castelmayran, Cordes-Tolosannes, Donzac, Escatalens, Labastide-Saint-Pierre, Lacourt-Saint-Pierre, Montauban, Montbartier, Montbeton, Saint-Nicolas-de-la-Grave et Saint-Porquier dans le département de Tarn-et-Garonne ;

Vu les plans d'occupation des sols des communes de Castelsarrasin et Grisolles dans le département de Tarn-et-Garonne ;

Vu les plans locaux d'urbanisme des communes de Castelnau-d'Estrétefonds, Fronton, Grenade et Saint-Rustice dans le département de la Haute-Garonne ;

Vu le plan local d'urbanisme de Toulouse Métropole (commune de Saint-Jory) ;

Vu les plans locaux d'urbanisme des communes d'Arue, Bégaar, Canenx-et-Réaut, Cère, Ousse-Suzan, Pontonx-sur-l'Adour, Saint-Avit et du syndicat intercommunal à vocation unique de Roquefort-Sarbazan dans le département des Landes ;

Vu le plan d'occupation des sols de la commune d'Uchacq-et-Parentis dans le département des Landes ;

Vu les bilans des débats publics publiés le 18 janvier 2006 pour le projet de ligne à grande vitesse entre Bordeaux et Toulouse et le 31 janvier 2007 pour le projet ferroviaire Bordeaux-Espagne ;

Vu la décision ministérielle du 30 mars 2012 actant la consistance du programme du Grand Projet ferroviaire du Sud-Ouest et retenant le tracé de référence du linéaire des lignes nouvelles ;

Vu les décisions de la Commission nationale du débat public du 5 décembre 2012 estimant qu'il n'est pas nécessaire de procéder à de nouveaux débats ;

Vu la décision ministérielle du 23 octobre 2013, arrêtant le tracé du Grand Projet ferroviaire du Sud-Ouest sur les secteurs laissés en suspens par la décision ministérielle du 30 mars 2012, retenant un schéma de réalisation en deux phases pour le programme du Grand Projet ferroviaire du Sud-Ouest, et définissant la suite des procédures préalables à l'enquête d'utilité publique pour la première phase comprenant les lignes nouvelles Bordeaux-Toulouse et Bordeaux-Dax, les aménagements ferroviaires au sud de Bordeaux et au nord de Toulouse ;

Vu les avis des commissions départementales d'aménagement foncier de la Gironde, rendu le 21 novembre 2013, de Tarn-et-Garonne, rendu le 17 février 2015, de la Haute-Garonne, rendu le 3 mars 2015, et des Landes, rendu le 28 janvier 2013, relatifs à la constitution des commissions communales ou intercommunales d'aménagement foncier ;

Vu l'avis du syndicat mixte du parc naturel des Landes de Gascogne du 13 janvier 2014, joint au dossier d'enquête publique ;

Vu l'avis n° 2013-121 du 22 janvier 2014 de la formation d'autorité environnementale du conseil général de l'environnement et du développement durable, joint au dossier d'enquête publique, sur l'étude d'impact relative au Grand Projet ferroviaire du Sud-Ouest (GPSO) ;

Vu l'avis du Commissariat général à l'investissement et le rapport de contre-expertise du 29 avril 2014, joints au dossier d'enquête publique ;

Vu l'arrêté interpréfectoral du 19 mai 2014 portant désignation du préfet de la Gironde comme préfet coordonnateur de l'enquête publique concernant la réalisation des lignes nouvelles Bordeaux-Toulouse et Bordeaux-Dax ;

Vu la décision ministérielle du 13 juin 2014 décidant du lancement de la procédure d'enquête préalable à la déclaration d'utilité publique des trois opérations constituant la première phase du Grand Projet ferroviaire du Sud-Ouest, soit les lignes Bordeaux-Toulouse/Bordeaux-Dax, les aménagements ferroviaires au sud de Bordeaux et au nord de Toulouse, ainsi qu'à la mise en compatibilité des documents d'urbanisme des établissements publics de coopération intercommunale et des communes concernés ;

Vu les avis de la direction régionale des finances publiques d'Aquitaine et du département de la Gironde du 3 juin 2014, de la direction départementale des finances publiques de Lot-et-Garonne du 27 février 2013, de la direction départementale des finances publiques de Tarn-et-Garonne du 18 janvier 2013, de la direction régionale des finances publiques de Midi-Pyrénées et du département de la Haute-Garonne du 5 décembre 2012 et de la direction régionale des finances publiques d'Aquitaine et du département des Landes du 15 octobre 2013 ;

Vu les décisions du 30 juin et du 23 octobre 2014 du président du tribunal administratif de Bordeaux portant désignation des membres et de suppléants de la commission d'enquête des lignes ferroviaires nouvelles Bordeaux-Toulouse et Bordeaux-Dax ;

Vu l'arrêté interpréfectoral du 25 août 2014 du préfet de la région Aquitaine et de la Gironde, du préfet de la région Midi-Pyrénées et de la Haute-Garonne, du préfet des Landes, du préfet de Lot-et-Garonne et du préfet

de Tarn-et-Garonne portant ouverture de l'enquête préalable à la déclaration d'utilité publique des lignes nouvelles Bordeaux-Toulouse et Bordeaux-Dax et à la mise en compatibilité des documents d'urbanisme des communes traversées par ces ouvrages ;

Vu la lettre du 27 mai 2014 adressée par le préfet de Lot-et-Garonne aux maires des communes de Saint-Nicolas-de-la-Balermie, Vianne, Moirax, Sainte-Colombe-en-Bruilhois, Roquefort, Pompogne, Montesquieu, Estillac, Caudecoste, Le Passage, Bruch, Layrac, Brax, Colayrac-Saint-Cirq, Sérignac-sur-Garonne, au président de la communauté d'agglomération d'Agen, au président de la communauté de communes du canton de Prayssas, aux présidents des syndicats mixtes du Pays de l'Agenais et de l'Albret, aux présidents des chambres de commerce et d'industrie, des métiers et de l'artisanat et d'agriculture de Lot-et-Garonne, au président du conseil régional d'Aquitaine, au président du conseil général de Lot-et-Garonne et au directeur départemental des territoires de Lot-et-Garonne les invitant à la réunion d'examen conjoint prévue par les articles L. 123-14-2 et R. 123-23-1 du code de l'urbanisme ;

Vu la lettre du 2 juin 2014 adressée par le préfet des Landes aux maires des communes d'Arue, Bégaar, Canenx-et-Réaut, Cère, Ousse-Suzan, Pontonx-sur-l'Adour, Roquefort, Saint-Avit, Sarbazan, Uchacq-et-Parentis, aux présidents des communautés d'agglomération du Grand Dax et du Marsan Agglomération, aux présidents des communautés de communes des Landes d'Armagnac, du Pays d'Albret, du pays Morcenais et du pays Tarusate, au président du syndicat intercommunal des communes d'Arue, Bourriot-Bergonce, Cachen, Lencouacq, Maillas et Vielle-Soubiran, au président du syndicat intercommunal à vocation unique de Roquefort-Sarbazan, aux présidents des syndicats mixtes de la Haute Lande et Adour-Chalosse-Tursan, au président du parc naturel régional des Landes de Gascogne, aux présidents des chambres de commerce et d'industrie, des métiers et de l'artisanat et d'agriculture des Landes, au président du conseil régional d'Aquitaine et au président du conseil général des Landes les invitant à la réunion d'examen conjoint prévue par les articles L. 123-14-2 et R. 123-23-1 du code de l'urbanisme ;

Vu la lettre du 2 juin 2014 adressée par le préfet de Tarn-et-Garonne aux maires des communes d'Auvillar, Bressols, Campsas, Castelmayran, Castelsarrasin, Cordes-Tolosannes, Donzac, Escatalens, Grisolles, La Ville-Dieu-du-Temple, Labastide-Saint-Pierre, Lacourt-Saint-Pierre, Montauban, Montbartier, Montbeton, Pompignan, Saint-Nicolas-de-la-Grave, Saint-Porquier, à la présidente de la communauté de communes du Terroir de Grisolles et Villebrumier, à la présidente de la communauté d'agglomération du Grand Montauban, aux présidents des syndicats mixtes du SCOT de l'agglomération de Montauban, du SCOT du Nord Toulousain et du SCOT des Trois Provinces, aux présidents des syndicats mixtes des Deux Rives et du Pays de l'Agenais, aux présidents des chambres de commerce et d'industrie, des métiers et de l'artisanat et d'agriculture de Tarn-et-Garonne, au président du conseil régional de Midi-Pyrénées et au président du conseil général de Tarn-et-Garonne les invitant à la réunion d'examen conjoint prévue par les articles L. 123-14-2 et R. 123-23-1 du code de l'urbanisme ;

Vu la lettre du 4 juin 2014 adressée par le préfet de la région Aquitaine, préfet de la Gironde, aux maires des communes d'Arbanats, Ayguemorte-les-Graves, Beautiran, Bernos-Beaulac, Captieux, Castres-Gironde, Cazalis, Escaudes, Giscos, Goulade, Landiras, Lerm-et-Musset, Lucmau, Marions, Portets, Préchac, Saint-Médard-d'Eyrans, Saint-Selve et Virelade, aux présidents des communautés de communes de Montesquieu, du Bazadais et du Sud-Gironde, aux présidents des chambres de commerce et d'industrie, des métiers et de l'artisanat et d'agriculture de Gironde, au président du conseil régional d'Aquitaine et au président du conseil général de Gironde les invitant à la réunion d'examen conjoint prévue par les articles L. 123-14-2 et R. 123-23-1 du code de l'urbanisme ;

Vu la lettre du 5 juin 2014 adressée par le préfet de la région Midi-Pyrénées, préfet de la Haute-Garonne, aux maires des communes de Castelnaud-d'Estrétefonds, Fronton, Grenade, Saint-Jory et Saint-Rustice, au président de la communauté urbaine de Toulouse Métropole, aux présidents du syndicat mixte du SCOT du Nord Toulousain, aux présidents des chambres de commerce et d'industrie, des métiers et de l'artisanat et d'agriculture de la Haute-Garonne, au président du conseil régional de Midi-Pyrénées et au président du conseil général de la Haute-Garonne les invitant à la réunion d'examen conjoint prévue par les articles L. 123-14-2 et R. 123-23-1 du code de l'urbanisme ;

Vu le procès-verbal des réunions d'examen conjoint tenues le 30 juin 2014 pour les communes du département de la Gironde, le 24 juin 2014 pour les communes du département de Lot-et-Garonne, les 25 et 26 juin 2014 pour les communes de Tarn-et-Garonne, le 26 juin 2014 pour les communes du département de la Haute-Garonne, le 27 juin 2014 pour les communes du département des Landes, et portant sur la mise en compatibilité des documents d'urbanisme ;

Vu l'étude d'impact jointe au dossier d'enquête et comprenant une évaluation des incidences Natura 2000 ;

Vu les avis du ministre de l'agriculture, de l'agroalimentaire et de la forêt du 4 août 2014 et du 25 septembre 2014, joints au dossier d'enquête publique ;

Vu les évaluations environnementales relatives à la mise en compatibilité des documents d'urbanisme, jointes au dossier d'enquête ;

Vu les avis de l'autorité environnementale émis sur ces évaluations par les autorités administratives de l'Etat compétentes en matière d'environnement et joints au dossier d'enquête ;

Vu le dossier d'enquête publique ouvert sur le projet, le rapport, les conclusions motivées et l'avis de la commission d'enquête du 27 mars 2015 ;

Vu les lettres du préfet de la région Aquitaine, préfet de la Gironde, du 14 octobre 2015 invitant les communes de Saint-Médard-d'Eyrans, Ayguemorte-les-Graves, Beautiran, Castres-Gironde, Saint-Selve, Portets, Arbanats, Virelade et Landiras, les communautés de communes du Sud-Gironde et du Bazadais dans le département de la Gironde, les communes de Vianne, Bruch et Montesquieu, la communauté d'agglomération d'Agen, la

communauté de communes des Coteaux et Landes de Gascogne dans le département de Lot-et-Garonne, les communes de Donzac, Auvillar, Saint-Nicolas-de-la-Grave, Castelmayran, Cordes-Tolosannes, La Ville-Dieu-du-Temple, Saint-Porquier, Montbeton, Montauban, Bressols, Escatalens, Montbartier et Lacourt-Saint-Pierre, les communautés de communes de Terres de Confluences et du Terroir de Grisolles et Villebrumier dans le département de Tarn-et-Garonne, les communes de Fronton, Saint-Rustice, Castelnaud-d'Estrétefonds et Grenade, la communauté urbaine de Toulouse Métropole dans le département de la Haute-Garonne, les communes d'Arue, Canenx-et-Réaut, Cère et Ousse-Suzan, la communauté d'agglomération du Marsan, le syndicat intercommunal de Roquefort-Sarbazan et la communauté de communes du Pays Tarusate dans le département des Landes à délibérer sur la mise en compatibilité de leur document d'urbanisme ;

Vu l'arrêté préfectoral du 19 novembre 2015 du préfet de la région Aquitaine, préfet de la Gironde, transférant les compétences d'urbanisme des communes d'Arbanats, Landiras, Portets et Virelade à la communauté de communes de Podensac ;

Vu la lettre du préfet de la région Aquitaine, préfet de la Gironde, du 24 novembre 2015 invitant la communauté de communes de Podensac à délibérer sur la mise en compatibilité des documents d'urbanisme des communes d'Arbanats, Portets et Virelade ;

Vu le courrier du 4 décembre 2015 adressé par le secrétaire d'Etat chargé des transports, de la mer et de la pêche au président du conseil départemental des Landes ;

Vu les délibérations du conseil municipal d'Ayguemorte-les-Graves du 3 décembre 2015, de la communauté de communes du Bazadais du 16 décembre 2015, du conseil municipal de Beautiran du 10 novembre 2015, du conseil municipal de Castres-Gironde du 23 novembre 2015, du conseil municipal de Landiras du 20 octobre 2015, de la communauté de communes de Podensac du 16 décembre 2015, du conseil municipal de Saint-Médard-d'Eyrans du 8 décembre 2015 et de la communauté de communes du Sud-Gironde du 14 décembre 2015 dans le département de la Gironde, portant sur la mise en compatibilité des documents d'urbanisme ;

Vu la délibération de la communauté d'agglomération d'Agen du 17 décembre 2015, dans le département de Lot-et-Garonne, portant sur la mise en compatibilité des documents d'urbanisme ;

Vu les délibérations du conseil municipal de Bressols du 14 décembre 2015, du conseil municipal de Castelmayran du 1^{er} décembre 2015, du conseil municipal d'Escatalens du 28 novembre 2015, du conseil municipal de Lacourt-Saint-Pierre du 11 décembre 2015, du conseil municipal de Montauban du 16 décembre 2015, du conseil municipal de Montbeton du 7 décembre 2015, du conseil municipal de Saint-Nicolas-de-la-Grave du 3 décembre 2015, de la communauté de communes du Terroir de Grisolles et Villebrumier du 17 décembre 2015 et de la communauté de communes Terres de Confluences du 17 décembre 2015, dans le département de Tarn-et-Garonne, portant sur la mise en compatibilité des documents d'urbanisme ;

Vu les délibérations du conseil municipal de Grenade-sur-Garonne du 24 novembre 2015 et du conseil de Toulouse Métropole du 17 décembre 2015, dans le département de la Haute-Garonne, portant sur la mise en compatibilité des documents d'urbanisme ;

Vu les délibérations de la communauté d'agglomération du Marsan Agglomération du 1^{er} décembre 2015 et du syndicat intercommunal à vocation unique de Roquefort-Sarbazan du 4 décembre 2015 dans le département des Landes ;

Vu l'avis du ministre de l'agriculture, de l'agroalimentaire et de la forêt du 27 avril 2016 ;

Le Conseil d'Etat (section des travaux publics) entendu,

Décète :

Art. 1^{er}. – Sont déclarés d'utilité publique et urgents les travaux nécessaires à la réalisation des lignes ferroviaires à grande vitesse nouvelles Bordeaux-Toulouse et Bordeaux-Dax entre Saint-Médard-d'Eyrans (Gironde), Saint-Jory (Haute-Garonne) et Saint-Vincent-de-Paul (Landes), conformément aux plans présentés en annexe 1 au présent décret (1).

Conformément aux dispositions de l'article L. 122-1 du code de l'expropriation pour cause d'utilité publique, le document joint en annexe 2 au présent décret (1) expose les motifs et considérations justifiant le caractère d'utilité publique de l'opération.

Art. 2. – Les expropriations nécessaires devront être réalisées dans un délai de quinze ans à compter de la publication du présent décret.

Art. 3. – Le maître d'ouvrage devra, s'il y a lieu, remédier aux dommages causés aux exploitations agricoles dans les conditions prévues par les articles L. 123-24 à L. 123-26, L. 352-1, R. 123-30 à R. 123-38 et R. 352-1 à R. 352-14 du code rural et de la pêche maritime.

Art. 4. – Conformément aux dispositions du I de l'article R. 122-14 du code de l'environnement, l'annexe 3 au présent décret (1) mentionne les mesures à la charge du maître d'ouvrage destinées à éviter, réduire et compenser les effets négatifs notables du projet sur l'environnement et la santé humaine, et les modalités de suivi associées. Les études détaillées préciseront, le cas échéant, ces mesures avant le début des travaux.

Les mesures relatives à la protection de l'eau, des milieux aquatiques et des zones humides, celles relatives aux espèces et habitats d'espèces protégées, celles relatives au patrimoine ainsi que celles relatives au défrichement pourront être adaptées, dans le respect des mêmes objectifs, par des prescriptions fixées par des arrêtés ultérieurs pris en application respectivement des articles L. 214-1 et suivants, de l'article L. 411-2, des articles L. 341-1 et suivants du code de l'environnement et des articles L. 214-13 et L. 341-1 et suivants du code forestier.

Art. 5. – Le présent décret emporte mise en compatibilité des documents d'urbanisme, conformément aux plans et aux documents annexés au présent décret (1) :

- des communes d'Arbanats, Ayguemorte-les-Graves, Beautiran, Bernos-Beaulac, Captieux, Castres-Gironde, Cazalis, Escaudes, Giscos, Goualade, Landiras, Lerm-et-Musset, Lucmau, Marions, Portets, Préchac, Saint-Médard-d'Eyrans, Saint-Selve et Virelade dans le département de la Gironde ;
- des communes de Brax, Bruch, Caudecoste, Estillac, Fargues-sur-Ourbise, Moirax, Montesquieu, Pompogne, Roquefort, Sainte-Colombe-en-Bruilhois, Saint-Nicolas-de-la-Balerm, Sérignac-sur-Garonne, Vianne ainsi que de la communauté d'agglomération d'Agen (communes de Colayrac-Saint-Cirq, Layrac, Le Passage) dans le département de Lot-et-Garonne ;
- des communes d'Auvillar, Bressols, Campsas, Castelmayran, Castelsarrasin, Cordes-Tolosannes, Donzac, Escatalens, Grisolles, Labastide-Saint-Pierre, Lacourt-Saint-Pierre, Montauban, Montbartier, Montbeton, Saint-Nicolas-de-la-Grave, Saint-Porquier dans le département de Tarn-et-Garonne ;
- des communes de Castelnau-d'Estrétefonds, Fronton, Grenade, Saint-Rustice ainsi que de Toulouse Métropole (commune de Saint-Jory) dans le département de la Haute-Garonne ;
- des communes d'Arue, Bégaar, Canenx-et-Réaut, Cère, Ousse-Suzan, Pontonx-sur-l'Adour, Saint-Avit, Uchacq-et-Parentis ainsi que du syndicat intercommunal à vocation unique de Roquefort-Sarbazan (communes de Roquefort et de Sarbazan) dans le département des Landes.

Les maires de ces communes et présidents des établissements publics de coopération intercommunale compétents procéderont aux mesures de publicité prévues au premier alinéa de l'article R. 153-21 du code de l'urbanisme.

Art. 6. – La ministre de l'environnement, de l'énergie et de la mer, chargée des relations internationales sur le climat, et le secrétaire d'Etat chargé des transports, de la mer et de la pêche sont chargés, chacun en ce qui le concerne, de l'exécution du présent décret, qui sera publié au *Journal officiel* de la République française.

Fait le 2 juin 2016.

MANUEL VALLS

Par le Premier ministre :

*La ministre de l'environnement,
de l'énergie et de la mer,
chargée des relations internationales
sur le climat,*
SÉGOLÈNE ROYAL

*Le secrétaire d'Etat
chargé des transports,
de la mer et de la pêche,*
ALAIN VIDALIES

(1) Il peut être pris connaissance de ces plans et documents, du document prévu à l'article L. 122-1 du code de l'expropriation pour cause d'utilité publique exposant les motifs et considérations justifiant le caractère d'utilité publique du projet ainsi que du document mentionnant les mesures à la charge du maître d'ouvrage destinées à éviter, réduire et compenser les effets négatifs notables du projet sur l'environnement et la santé humaine et les modalités de suivi associées auprès du ministère de l'environnement, de l'énergie et de la mer (direction des infrastructures de transport, sous-direction du développement et de la gestion des réseaux ferroviaires et des voies navigables, tour Séquoia, 1, place Carpeaux, 92055 Paris-La Défense Cedex) ainsi qu'auprès des préfetures de la Gironde (2, esplanade Charles-de-Gaulle, 33077 Bordeaux), de Lot-et-Garonne (place de Verdun, 47920 Agen Cedex 9), de Tarn-et-Garonne (2, allée de l'Empereur, BP 779, 82013 Montauban Cedex), de la Haute-Garonne (1, place Saint-Etienne, 31038 Toulouse) et des Landes (24-26, rue Victor-Hugo, 40021 Mont-de-Marsan Cedex).



4. cerfa et pièces jointes

4.1. Cerfa 15 964*03



Liberté • Égalité • Fraternité

RÉPUBLIQUE FRANÇAISE

Ministère chargé de l'environnement

Demande d'autorisation environnementale

Articles R.181-13 et suivants du code de l'environnement



N° 15964*03

La loi n° 78-17 du 6 janvier 1978 relative à l'informatique, aux fichiers et aux libertés s'applique aux données nominatives portées dans ce formulaire. Elle garantit un droit d'accès et de rectification pour ces données auprès du service destinataire. Les informations recueillies font l'objet d'un traitement informatique destiné à traiter votre demande d'autorisation environnementale. Les destinataires des données sont les services de l'État.

Procédures concernées par l'autorisation environnementale sollicitée

Ne sont pas compris dans le champ d'application du présent Cerfa les projets mentionnés au II de l'article L. 181-2 du code de l'environnement.

Demande d'autorisation environnementale concernant :

Une ou plusieurs installations, ouvrages, travaux ou activités soumis à autorisation mentionnés au I de l'article L. 214-3 du code de l'environnement

Une ou plusieurs installations classées pour la protection de l'environnement soumises à autorisation mentionnées à l'article L. 512-1 du code de l'environnement

Un ou plusieurs travaux de recherche et d'exploitation des substances de mines, des gîtes géothermiques et des substances de carrières contenues dans les fonds marins du domaine public, sur le plateau continental, et dans la zone économique exclusive, soumis à autorisation en application des articles L. 133-6, L. 162-1, L. 162-3 et L. 162-6 du code minier, à l'exclusion des travaux relevant de l'article L. 112-2 de ce code et des autorisations d'exploitation mentionnées à l'article L. 611-1 du même code, et travaux mentionnés à l'article L. 211-2 du code minier, lorsque ces derniers ne sont pas des installations classées pour la protection de l'environnement

Un autre projet soumis à évaluation environnementale mentionné aux articles L. 181-1 et au II du L. 122-1-1 du code de l'environnement

Autres procédures concernées :

Une ou plusieurs installations classées pour la protection de l'environnement soumises à enregistrement mentionnées à l'article L. 181-2 du code de l'environnement

Une ou plusieurs installations, ouvrages, travaux ou activités soumis à déclaration mentionnés au II de l'article L. 214-3 du code de l'environnement

Une ou plusieurs installations classées pour la protection de l'environnement soumises à déclaration mentionnées à l'article L. 181-2 du code de l'environnement, sauf si cette déclaration est réalisée à part

Une activité, une installation, un ouvrage ou des travaux requérant une autorisation pour l'émission de gaz à effet de serre (au titre de l'article L. 229-6 du code de l'environnement)

La modification de l'état des lieux ou de l'aspect d'une réserve naturelle (au titre des articles L. 332-6 et L. 332-9 du code de l'environnement)

La modification de l'état des lieux ou de l'aspect d'un site classé ou en instance de classement (au titre des articles L. 341-7 et L. 341-10 du code de l'environnement)

Une ou plusieurs activités, installations, ouvrages ou travaux requérant une dérogation « espèces et habitats protégés » (au titre de l'article L. 411-2 du code de l'environnement)

Une ou plusieurs activités, installations, ouvrages ou travaux pouvant faire l'objet d'une absence d'opposition au titre du régime d'évaluation des incidences Natura 2000 (au titre de l'article L. 414-4 du code de l'environnement)

Un dossier agrément OGM (au titre de l'article L. 532-3 du code de l'environnement)

Un dossier agrément déchets (au titre de l'article L. 541-22 du code de l'environnement)

Une installation de production d'électricité requérant une autorisation d'exploiter (au titre de l'article L. 311-1 du code de l'énergie)

Une activité, une installation, un ouvrage ou des travaux requérant une autorisation de défrichement (au titre des articles L. 214-13 et L. 341-3 du code forestier)

Des autorisations spécifiques nécessaires à une installation de production d'électricité utilisant l'énergie mécanique du vent (au titre des articles L. 5111-1-6, L. 5112-2, L. 5114-2, L. 5113-1 du code de la défense, L. 54 du code des postes et des communications électroniques, L. 621-32 et L. 632-1 du code du patrimoine, L. 6352-1 du code des transports)

Un projet d'infrastructure terrestre linéaire de transport liée à la circulation routière ou ferroviaire réalisés pour le compte d'États étrangers ou d'organisations internationales, de l'État, de ses établissements publics et concessionnaires (au titre des articles L. 621-32 et L. 632-1 du code du patrimoine)

La modification d'un schéma directeur d'aménagement et de gestion des eaux (au titre des points 1° à 4° du IV et au VI de l'article L. 212-1 du code de l'environnement et prévue au VII du même article L. 212-1)

Les travaux miniers objets d'une déclaration (au titre des articles L. 162-1 et L. 162-10 du code minier)

Une autorisation de porter atteinte aux allées d'arbres ou alignements d'arbres bordant les voies ouvertes à la circulation publique (au titre de l'article L. 350-3 du code de l'environnement)

Informations générales sur le projet

2.1 Nature de l'objet de la demande Nouveau projet, activité, installation, ouvrage ou travaux

Extension/Modification substantielle¹

2.2 Adresse du projet

N° voie Type de voie Nom de la voie

Lieu-dit ou BP

Code postal Localité

2.3 Pour un projet terrestre, précisez les références cadastrales :

Commune d'implantation	Code postal	N° de section	N° de parcelle	Superficie de la parcelle		Emprise du projet sur la parcelle													
				ha	a	ca (m²)	ha	a	ca (m²)										
La liste des communes et parcelles																			
est fournie dans la pièce B de la																			
présente demande																			

2.4 Pour un projet maritime, fluvial, ferroviaires, de voirie ou routier, précisez les références géographiques :

Situation (commune d'emprise ou limitrophe, levés topographiques, limites de rivage, géoréférencement, cours d'eau concerné, point kilométrique, rive, parcelle limitrophe, références cadastrales, autres critères ou procédés de délimitation de l'emprise, etc.) d'emprise ou limitrophe	Domaine public concerné s'il y a lieu	Consistance du domaine public concerné (nature des biens)	Superficie de l'emprise
Voir chapitre 7 de la pièce C "Note de présentation non technique" du dossier DAE présentant la nature des interventions pour les commune concernées par le projet GPSC			
Haute-Garonne (31) - 209 parcelles sur 4 communes			27,42 ha
Gironde (33) - 1200 parcelles sur 21 communes			303,78 ha
Lot-et-Garonne (47) - 1685 parcelles sur 24 communes			402,63 ha
Tarn-et-Garonne (82) - 1434 parcelles sur 28 communes			323,50 ha

¹ Modifications substantielles d'une AIOT existante conformément à l'article R. 181-46 du code de l'environnement. Le présent formulaire portera sur les modifications envisagées ainsi que leurs interactions avec les installations déjà existantes.

Identification du demandeur (remplir le 3.1.a pour un particulier, remplir le 3.1.b pour une entreprise)

S'agissant d'un projet IOTA (relevant du 1° de l'article L. 181-1) ou d'un projet de travaux (relevant du 3° de l'article L. 181-1 du code de l'environnement), nombre de pétitionnaires :

3.1.a Personne physique (vous êtes un particulier) :Madame Monsieur Nom, prénom Date de naissance Lieu de naissance Pays **3.1.b Personne morale** (vous êtes une entreprise)Dénomination Raison sociale N° SIRET Forme juridique

Le nom de la personne, physique ou morale, qui exerce une activité soumise à la réglementation relative aux ICPE est une information regardée comme nécessaire à l'information du public, publiée sans anonymisation en application des dispositions du 3° de l'article D. 312-1-3 du code des relations entre le public et l'administration.

Toutefois, si sa publication fait craindre des représailles ou est susceptible de porter atteinte à la sécurité publique ou à la sécurité des personnes, l'exploitant personne physique peut demander que la donnée ne soit pas mise en ligne au titre de l'application du d) de l'article L. 311-5 du code des relations entre le public et l'administration :

Dans l'hypothèse où ces données seraient mises en ligne, je souhaite, en tant que personne physique, qu'elles soient anonymisées :

3.2 AdresseN° voie Type de voie Nom de voie Lieu-dit ou BP Code postal Localité Si le demandeur habite à l'étranger Pays Province/Région N° de téléphone Adresse électronique **3.3 Référént en charge du dossier représentant le pétitionnaire**Madame Monsieur Cocher la case si coordonnées identiques que celles du pétitionnaire (3.1) Nom, prénom Raison sociale Service Fonction **Adresse**N° voie Type de voie Nom de voie Lieu-dit ou BP Code postal Localité N° de téléphone Adresse électronique **Informations obligatoires sur le projet****4.1.1 Description de l'AIOT envisagée, de ses modalités d'exécution et de fonctionnement, des procédés de mise en œuvre, notamment sa nature et son volume [cf. projets tels que définis à l'article L. 181-1 du code de l'environnement].**

Le projet GPSO a pour objectif de contribuer au développement du sud-ouest de la France, en permettant une amélioration majeure des services ferroviaires, au bénéfice de l'accessibilité et de l'attractivité des territoires concernés.

Le projet GPSO consiste principalement en l'aménagement des lignes nouvelles Bordeaux – Toulouse et Bordeaux – Espagne pour un linéaire global de 418 km ;

Trois gares nouvelles sont prévues à Mont-de-Marsan, Agen et Montauban pour la desserte des territoires intermédiaires par des trains à grande vitesse, ainsi que deux haltes pour des services régionaux à grande vitesse en Nouvelle-Aquitaine (Sud Gironde et Côte Landaise).

Compte tenu de l'ampleur des travaux et du linéaire important de lignes nouvelles créées (418 km pour le GPSO), les travaux de réalisation des lignes nouvelles sont décomposés en deux tranches : les investigations préalables et les travaux définitifs.

- Les travaux d'investigations préalables faisant l'objet du présent dossier de demande d'autorisation environnementales regroupent les interventions suivantes :
 - o Les travaux permettant la réalisation de ces interventions à savoir la libération des emprises et les défrichements
 - o Les diagnostics d'archéologie préventive ;
 - o Les campagnes de sondages géotechniques.

- Les travaux définitifs qui feront l'objet d'une seconde demande d'autorisation environnementale ultérieure regroupent l'ensemble des interventions nécessaires à la construction des lignes nouvelles à savoir :

- o Les travaux préparatoires qui comprennent entre autres la prise de possession des terrains, les défrichements complémentaires non menés lors des investigations préalables, la création des bases travaux et des pistes de chantier, le dévoiement des réseaux ;
- o Les travaux de terrassement ;
- o Les travaux de génie civil ;
- o Les travaux d'équipements ferroviaires ;
- o Les travaux de finition ;
- o Les essais avant mise en service.

4.1.2. Description des moyens de suivi et de surveillance :

Le Maître d'ouvrage mettra en place une organisation dédiée à la composante environnementale afin d'assurer le suivi des différents types d'investigations préalables au travers d'un système de management environnemental commun, compte tenu de leur déroulement simultané, et adapté à chacun d'eux compte tenu de leurs spécificités.

Il convient de rappeler le caractère dispersé et temporaire des investigations préalables. Elles seront de durée limitée et n'interviendront simultanément que très rarement.

Ainsi, dans le cas des sondages géotechniques, en fonction du nombre d'ateliers utilisés, plusieurs sondages pourront être réalisés simultanément. Chacun d'eux sera réalisé sur une période de quelques jours, depuis l'installation, jusqu'au rebouchage et enlèvement de l'équipement.

Concernant les diagnostics archéologiques, selon la taille du site, jusqu'à 3 pelles mécaniques pourront être en activité en simultanée. La durée de l'opération sur un même site est de quelques journées à quelques semaines selon sa taille. Pour ces opérations, le suivi et la surveillance seront ainsi associés à des chantiers mobiles et multisites.

Le déroulement des investigations préalables donnera lieu à différents niveaux de suivi et de contrôle environnemental :

- Contrôle extérieur : SNCF Réseau s'est dotée d'une AMO responsable des investigations préalables qui aura notamment en charge de veiller au respect des prescriptions environnementales prévues par les différentes autorisations réglementaires ou rendues contractuelles avec les entreprises en charge des investigations préalables, notamment dans le cadre du Plan d'Assurance Environnementale (PAE). Pour cela des visites de contrôle périodiques, inopinées ou régulières, pendant les périodes de travaux les plus sensibles, pourront être réalisées. Ces contrôles extérieurs ont vocation à assister et alerter le Maître d'Ouvrage en cas de difficultés sur le chantier ou d'écart constaté par rapport aux prescriptions environnementales, et des pénalités pourront être appliquées.

- Contrôle externe : le bureau d'étude Biotope sera chargé du contrôle de l'exécution des opérations dans le respect des prescriptions environnementales prévues et rendues contractuelles. Ces contrôles ont pour vocation d'alerter le Maître d'Ouvrage en cas d'écart constaté par rapport aux prescriptions environnementales et de définir le cas échéant les modalités d'intervention à même de garantir les moindres incidences environnementales. Le bureau d'étude a en outre une mission d'accompagnement et de sensibilisation / formation des opérateurs de sondage en amont de leurs interventions.

- Contrôle interne : au sein de chaque entreprise ou groupement d'entreprises, un responsable environnement est désigné pour garantir la mise en œuvre des prescriptions environnementales sur le chantier.

² Se référer à l'annexe II

Précisez le ou les items de travaux miniers dont l'installation relève :

Les « items » de travaux miniers sont :

- Les alinéas de l'article 3 (régime autorisation) et de l'article 4 (régime déclaration) du décret n° 2006-649 du 2 juin 2006 relatif aux travaux miniers, aux travaux de stockage souterrain et à la police des mines et des stockages souterrains,
- « GM - Travaux de recherche et d'exploitation des substances de carrières en mer » : Travaux de recherche et d'exploitation des substances de carrières contenues dans les fonds marins du domaine public, sur le plateau continental, et dans la zone économique exclusive, soumis à autorisation en application des articles L. 133-6, L. 162-1, L. 162-3 et L. 162-6 du code minier, à l'exclusion des travaux relevant des articles L. 112-2 et L. 611-1 du même code (régime autorisation)
- « StS - Stockage souterrain hors ICPE » : Travaux mentionnés à l'article L. 211-2 du code minier, lorsque ces derniers ne relèvent pas du 2° du L. 181-1 du code de l'environnement (régime autorisation)

Libellés des items concernés	Désignation des installations avec caractéristiques exprimées dans les unités des critères de classement lorsqu'ils existent	Régime

4.2.4. Pour les projets, qui ne sont ni des IOTA, ni des ICPE, ni des travaux miniers soumis à autorisation environnementale au sens de l'article L. 181-1 du code de l'environnement, mentionnés au deuxième alinéa du II de l'article L. 122-1-1 du code de l'environnement, lorsque l'autorité administrative compétente pour délivrer l'autorisation est le préfet, et pour les projets mentionnés au troisième alinéa de ce II :

Précisez la ou les catégorie(s) de la nomenclature relative à évaluation environnementale (annexe à l'article R. 122-2 du code de l'environnement) dans laquelle ou lesquelles l'installation doit être rangée :

Catégories de projets	PROJETS soumis à évaluation environnementale	PROJETS soumis à examen au cas par cas

4.2.5 Le projet soumis à la présente demande relève-t-il déjà de procédure(s) au titre d'une autre législation³? Oui Non

Si oui, préciser les autorisations ou déclarations déposées préalablement à la présente demande :

Intitulé de la demande autre	Date de dépôt	Organisme en charge de l'instruction

³ Article D. 181-15-1 du code de l'environnement

Pièces à joindre à la demande d'autorisation environnementale

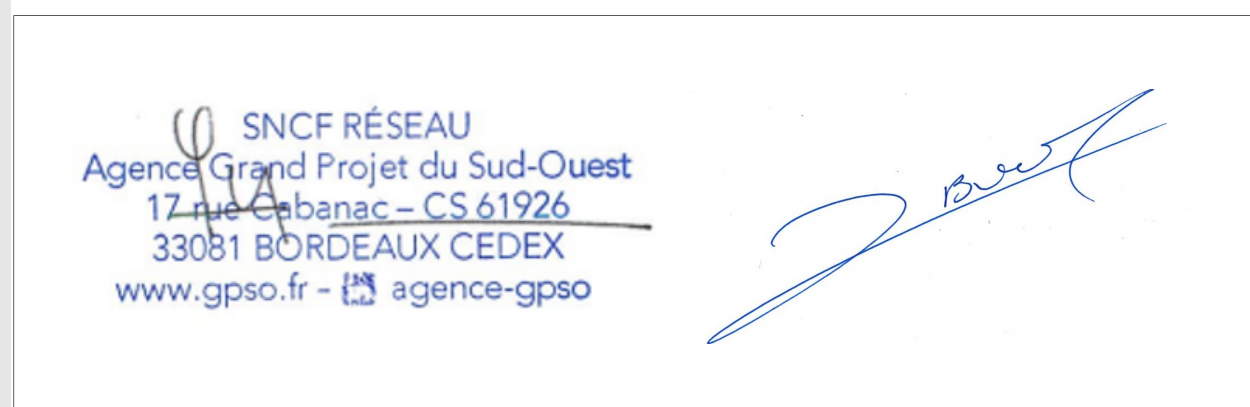
Pour toute précision sur le contenu exact des pièces à joindre à votre demande, vous pouvez vous renseigner auprès de la préfecture de département.

Signature de la demande

À Bordeaux

Le 02/07/2025

Signature du demandeur



Le dossier de demande d'autorisation environnementale est adressé au préfet désigné par l'article R. 181-2 en quatre exemplaires papier ou sous forme électronique. S'il y a lieu, il est également fourni sous les mêmes formes dans une version dont les informations susceptibles de porter atteinte aux intérêts mentionnés au I de l'article L. 124-4⁴ et au II. de l'article L. 124-5⁵ sont occultées [article R. 181-12 du code de l'environnement].

Chaque dossier est accompagné des pièces nécessaires à l'instruction de votre autorisation, parmi celles énumérées ci-dessous.

Vous devez transmettre tous les documents concernés par votre demande. Le contenu de certaines pièces est détaillé dans l'annexe I.

1) Pièces à joindre pour tous les dossiers :

P.J. ⁶ n° 1. - Un plan de situation du projet, à l'échelle 1/25 000 ou, à défaut, au 1/50 000 sur lequel sera indiqué l'emplacement du projet [2° de l'article R. 181-13 du code de l'environnement]	<input checked="" type="checkbox"/>
P.J. n° 2. - Les éléments graphiques, plans ou cartes utiles à la compréhension des pièces du dossier (notamment du point 4 du Cerfa et des pièces n°3 et n°6) [7° de l'article R. 181-13 du code de l'environnement]	<input checked="" type="checkbox"/>
P.J. n° 3. - Un justificatif de la maîtrise foncière du terrain [3° de l'article R. 181-13 du code de l'environnement]	<input checked="" type="checkbox"/>
P.J. n° 4. - Lorsque le projet est soumis à évaluation environnementale, l'étude d'impact réalisée en application des articles R. 122-2 et R. 122-3-1 du code de l'environnement [5° de l'article R. 181-13 du code de l'environnement] Se référer à l'annexe I	<input checked="" type="checkbox"/>
P.J. n° 5. - Si le projet n'est pas soumis à évaluation environnementale, l'étude d'incidence proportionnée à l'importance du projet et à son incidence prévisible sur l'environnement au regard des intérêts mentionnés à l'article L. 181-3 du code de l'environnement [article R. 181-14 du code de l'environnement] Se référer à l'annexe I	<input type="checkbox"/>
P.J. n° 6 - Si le projet n'est pas soumis à évaluation environnementale à l'issue de l'examen au cas par cas prévu par l'article R.122-3-1, la décision correspondante, assortie, le cas échéant, de l'indication par le pétitionnaire des modifications apportées aux caractéristiques et mesures du projet ayant motivé cette décision [6° de l'article R. 181-13 du code de l'environnement]	<input type="checkbox"/>
P.J. n° 7. - Une note de présentation non technique du projet [8° de l'article R. 181-13 du code de l'environnement]	<input checked="" type="checkbox"/>
P.J. n° 8. (Facultatif) Une synthèse des mesures envisagées, sous forme de propositions de prescriptions de nature à assurer le respect des dispositions des articles L.181-3, L.181-4 et R.181-43 [article R.181-13 du code de l'environnement]	<input checked="" type="checkbox"/>

⁴ « Après avoir apprécié l'intérêt d'une communication, l'autorité publique peut rejeter la demande d'une information relative à l'environnement dont la consultation ou la communication porte atteinte :

1° Aux intérêts mentionnés aux articles L. 311-5 à L. 311-8 du code des relations entre le public et l'administration, à l'exception de ceux visés au e et au h du 2° de l'article L. 311-5 ;

2° A la protection de l'environnement auquel elle se rapporte ;

3° Aux intérêts de la personne physique ayant fourni, sans y être contrainte par une disposition législative ou réglementaire ou par un acte d'une autorité administrative ou juridictionnelle, l'information demandée sans consentir à sa divulgation ;

4° A la protection des renseignements prévue par l'article 6 de la loi n° 51-711 du 7 juin 1951 sur l'obligation, la coordination et le secret en matière de statistiques. »

⁵ « I. Lorsqu'une autorité publique est saisie d'une demande portant sur des informations relatives aux facteurs mentionnés au 2° de l'article L. 124-2, elle indique à son auteur, s'il le demande, l'adresse où il peut prendre connaissance des procédés et méthodes utilisés pour l'élaboration des données.

II. L'autorité publique ne peut rejeter la demande d'une information relative à des émissions de substances dans l'environnement que dans le cas où sa consultation ou sa communication porte atteinte :

1° A la conduite de la politique extérieure de la France, à la sécurité publique ou à la défense nationale ;

2° Au déroulement des procédures juridictionnelles ou à la recherche d'infractions pouvant donner lieu à des sanctions pénales ;

3° A des droits de propriété intellectuelle. »

⁶ Pièce jointe

Pièces à joindre à la demande en fonction du projet envisagé

Le dossier de demande est complété par les pièces, documents et informations propres aux activités, installations, ouvrages et travaux prévus par le projet pour lequel l'autorisation est sollicitée ainsi qu'aux espaces et espèces faisant l'objet de mesures de protection auxquels il est susceptible de porter atteinte [article R. 181-15 du code de l'environnement].

2) Pièces à joindre selon la nature ou la situation du projet :

VOLET 1/. LOI SUR L'EAU ET LES MILIEUX AQUATIQUES

Lorsque l'autorisation environnementale concerne un projet relevant du 1° de l'article L. 181-1 du code de l'environnement, le dossier de demande est complété par les documents suivants [au titre de l'article D. 181-15-1 du code de l'environnement] :

I. Lorsqu'il s'agit de systèmes d'assainissement collectif des eaux usées de l'agglomération d'assainissement ou d'installations d'assainissement non collectif, la demande comprend [I de l'article D. 181-15-1 du code de l'environnement] :

P.J. n° 9. - Une description du système de collecte des eaux usées [1° du I de l'article D. 181-15-1 du code de l'environnement]

[Se référer à l'annexe I](#)

P.J. n° 10. - Si le système d'assainissement collectif des eaux usées de l'agglomération d'assainissement ou l'installation d'assainissement non collectif comprend des déversoirs d'orage ou d'autres ouvrages de rejet au milieu, l'évaluation des volumes et flux de pollution actuels et prévisibles, une détermination des conditions climatiques, et une estimation des flux de pollution déversés dans le milieu récepteur. Une évaluation des charges brutes et des flux de substances polluantes, actuelles et prévisibles, parvenant au déversoir, ainsi que leurs variations, notamment celles dues aux fortes pluies [2° du I de l'article D. 181-15-1 du code de l'environnement]

P.J. n° 11. - Une description des modalités de traitement des eaux collectées et des boues produites [3° du I de l'article D. 181-15-1 du code de l'environnement]

[Se référer à l'annexe I](#)

P.J. n° 12. - Si les eaux usées traitées font l'objet d'une réutilisation aux fins prévues à l'article R. 211-23, la description du projet de réutilisation des eaux usées traitées envisagé comprenant l'usage et le niveau de qualité des eaux visés, les volumes destinés à cet usage et la période durant laquelle aurait lieu cette réutilisation [4° du I de l'article D. 181-15-1 du code de l'environnement]

P.J. n° 13. - L'estimation du coût global de la mise en œuvre du projet d'assainissement, son impact sur le prix de l'eau, le plan de financement prévisionnel, ainsi que les modalités d'amortissement des ouvrages d'assainissement. [5° du I de l'article D. 181-15-1 du code de l'environnement]

II. Lorsqu'il s'agit d'une demande d'autorisation unique de prélèvement déposée par un organisme unique de gestion collective, l'étude d'impact, ou l'étude d'incidence, du projet comporte des éléments spécifiques relatifs à cette demande [II de l'article D. 181-15-1 du code de l'environnement]

[Se référer à l'annexe I](#)

III. Lorsqu'il s'agit d'ouvrages mentionnés à la rubrique 3.2.5.0 du tableau de l'article R. 214-1 (barrages de retenue et ouvrages assimilés), la demande comprend également [III de l'article D. 181-15-1 du code de l'environnement] :

P.J. n° 14. - Le document, mentionné au titre du 2° du I de l'article R. 214-122 [1° du III de l'article D. 181-15-1 du code de l'environnement, en complément des informations prévues au 4° de l'article R. 181-3 du même code]

P.J. n° 15. - Une note décrivant la procédure de première mise en eau conformément aux dispositions du I de l'article R. 214-121 [2° du III de l'article D. 181-15-1 du code de l'environnement]

P.J. n° 16. - Une étude de dangers établie conformément à l'article R. 214-116 si l'ouvrage est de classe A ou B [3° du III de l'article D. 181-15-1 du code de l'environnement]

[Se référer à l'annexe I](#)

P.J. n° 17. - Une note précisant que le porteur de projet disposera des capacités techniques et financières permettant d'assumer ses obligations à compter de l'exécution de l'autorisation environnementale jusqu'à la remise en état du site [4° du III de l'article D. 181-15-1 du code de l'environnement]

P.J. n° 18. - Lorsque l'ouvrage est construit dans le lit mineur d'un cours d'eau [5° du III de l'article D. 181-15-1 du code de l'environnement, en complément du 7° de l'article R. 181-13] :

- l'indication des ouvrages immédiatement à l'aval et à l'amont et ayant une influence hydraulique,

- le profil en long de la section de cours d'eau ainsi que, s'il y a lieu, de la dérivation,

- un plan des terrains submergés à la cote de retenue normale,

- un plan des ouvrages et installations en rivière détaillés au niveau d'un avant-projet sommaire, comprenant, dès lors que nécessaire, les dispositifs assurant la circulation des poissons.

IV. Lorsqu'il s'agit d'ouvrages mentionnés à la rubrique 3.2.6.0 du tableau de l'article R. 214-1 (système d'endiguement, aménagement hydraulique), la demande comprend en outre [IV de l'article D. 181-15-1 du code de l'environnement] :

P.J. n° 19. - L'estimation de la population de la zone protégée lorsqu'il s'agit d'un système d'endiguement et l'indication du niveau de la protection au sens de l'article R. 214-119-1, dont bénéficie cette dernière [1° du IV de l'article D. 181-15-1 du code de l'environnement]

P.J. n° 20. - La liste, le descriptif et la localisation sur une carte à l'échelle appropriée des ouvrages préexistants qui contribuent à la protection du territoire contre les inondations et les submersions ainsi que, lorsque le pétitionnaire n'est pas le propriétaire de ces ouvrages, les justificatifs démontrant qu'il en a la disposition ou a engagé les démarches à cette fin [2° du IV de l'article D. 181-15-1 du code de l'environnement]

P.J. n° 21. - Dans le cas de travaux complémentaires concernant un système d'endiguement existant, au sens de l'article R. 562-13, la liste, le descriptif et la localisation sur une carte à l'échelle appropriée des digues existantes [3° du IV de l'article D. 181-15-1 du code de l'environnement]

P.J. n° 22. - Les études d'avant-projet des ouvrages à modifier ou à construire ou une notice décrivant leur fonctionnalité si ces ouvrages modifiés ou construits concernent des dispositifs de régulation des écoulements hydrauliques [4° du IV de l'article D. 181-15-1 du code de l'environnement]

P.J. n° 23. - L'étude de dangers établie conformément à l'article R. 214-116 du code de l'environnement [5° du IV de l'article D. 181-15-1 du code de l'environnement]

[Se référer à l'annexe I](#)

P.J. n° 24. - Le document, mentionné au titre du 2° du I de l'article R. 214-122 [6° du IV de l'article D. 181-15-1 du code de l'environnement]

V. Lorsqu'il s'agit d'un plan de gestion établi pour la réalisation d'une opération groupée d'entretien régulier d'un cours d'eau, canal ou plan d'eau prévue par l'article L. 215-15 du code de l'environnement, la demande comprend également [V de l'article D. 181-15-1 du code de l'environnement] :

P.J. n° 25. - La démonstration de la cohérence hydrographique de l'unité d'intervention [1° du V de l'article D. 181-15-1 du code de l'environnement]

P.J. n° 26. - S'il y a lieu, la liste des obstacles naturels ou artificiels, hors ouvrages permanents, préjudiciables à la sécurité des sports nautiques non motorisés [2° du V de l'article D. 181-15-1 du code de l'environnement]

P.J. n° 27. - Le programme pluriannuel d'interventions [3° du V de l'article D. 181-15-1 du code de l'environnement]

P.J. n° 28. - S'il y a lieu, les modalités de traitement des sédiments déplacés, retirés ou remis en suspension dans le cours d'eau [4° du V de l'article D. 181-15-1 du code de l'environnement]

VI. Lorsqu'il s'agit d'installations utilisant l'énergie hydraulique, la demande comprend également [VI de l'article D. 181-15-1 du code de l'environnement] :

P.J. n° 29. - Avec les justifications techniques nécessaires, le débit maximal dérivé, la hauteur de chute brute maximale, la puissance maximale brute calculée à partir du débit maximal de la dérivation et de la hauteur de chute maximale, et le volume stockable [1° du VI de l'article D. 181-15-1 du code de l'environnement, en complément du 4° de l'article R. 181-13 du même code]

P.J. n° 30. - Une note justifiant les capacités techniques et financières du pétitionnaire et la durée d'autorisation proposée [2° du VI de l'article D. 181-15-1 du code de l'environnement]

P.J. n° 31. - Pour les usines d'une puissance supérieure à 500 kW, les propositions de répartition entre les communes intéressées de la valeur locative de la force motrice de la chute et de ses aménagements [3° du VI de l'article D. 181-15-1 du code de l'environnement]	<input type="checkbox"/>
P.J. n° 32. - En complément du 7° de l'article R. 181-13 du code de l'environnement [4° du VI de l'article D. 181-15-1 du code de l'environnement] :	<input type="checkbox"/>
- L'indication des ouvrages immédiatement à l'aval et à l'amont et ayant une influence hydraulique, le profil en long de la section de cours d'eau ainsi que, s'il y a lieu, de la dérivation,	<input type="checkbox"/>
- Un plan des terrains submergés à la cote de retenue normale,	<input type="checkbox"/>
- Un plan des ouvrages et installations en rivière détaillés au niveau d'un avant-projet sommaire, comprenant, dès lors que nécessaire, les dispositifs assurant la circulation des poissons.	<input type="checkbox"/>
P.J. n° 33. - Si le projet du pétitionnaire prévoit une ou plusieurs conduites forcées dont les caractéristiques sont fixées par arrêté du ministre chargé de l'environnement au regard des risques qu'elles présentent, l'étude de dangers établie pour ces ouvrages conformément à l'article R. 214-116 [5° du VI de l'article D. 181-15-1 du code de l'environnement] Se référer à l'annexe I	<input type="checkbox"/>
VII. Lorsque l'autorisation environnementale porte sur les prélèvements d'eau pour l'irrigation en faveur d'un organisme unique, le dossier de demande comprend également [VII de l'article D. 181-15-1 du code de l'environnement] :	
P.J. n° 34. - Le projet du premier plan annuel de répartition prévu au deuxième alinéa de l'article R. 214-31-1 du code de l'environnement, à savoir le projet du premier plan annuel de répartition entre préleveurs irrigants du volume d'eau susceptible d'être prélevé [VII de l'article D. 181-15-1 du code de l'environnement]	<input type="checkbox"/>
VIII. Lorsque l'autorisation environnementale porte sur un projet qui doit être déclaré d'intérêt général dans le cadre de l'article R. 214-88, le dossier de demande est complété par les éléments mentionnés à l'article R. 214-99, à savoir [VIII de l'article D. 181-15-1 du code de l'environnement] :	
1. Dans tous les cas [I de l'article R. 214-99 du code de l'environnement] :	
P.J. n° 35. - Un mémoire justifiant l'intérêt général ou l'urgence de l'opération [1° du I de l'article R. 214-99 du code de l'environnement]	<input type="checkbox"/>
P.J. n° 36. - Un mémoire explicatif [2° du I de l'article R. 214-99 du code de l'environnement] Se référer à l'annexe I	<input type="checkbox"/>
P.J. n° 37. - Un calendrier prévisionnel de réalisation des travaux et d'entretien des ouvrages, des installations ou du milieu qui doit faire l'objet des travaux [3° du I de l'article R. 214-99 du code de l'environnement]	<input type="checkbox"/>
2. Dans les cas d'opérations pour lesquelles les personnes qui ont rendu les travaux nécessaires ou qui y trouvent un intérêt sont appelées à participer aux dépenses [II de l'article R. 214-99 du code de l'environnement] :	
P.J. n° 38. - La liste des catégories de personnes publiques ou privées, physiques ou morales appelées à participer à ces dépenses [1° du II de l'article R. 214-99 du code de l'environnement]	<input type="checkbox"/>
P.J. n° 39. - La proportion des dépenses dont le pétitionnaire demande la prise en charge par les personnes mentionnées au 1° du II. de l'article R. 214-99 du code de l'environnement (PJ 32), en ce qui concerne, d'une part, les dépenses d'investissement, d'autre part, les frais d'entretien et d'exploitation des ouvrages ou des installations [2° du II de l'article R. 214-99 du code de l'environnement]	<input type="checkbox"/>
P.J. n° 40. - Les critères retenus pour fixer les bases générales de répartition des dépenses prises en charge par les personnes mentionnées en PJ 32. (1° du II de l'article R. 214-99 du code de l'environnement) [3° du II de l'article R. 214-99 du code de l'environnement]	<input type="checkbox"/>
P.J. n° 41. - Les éléments et les modalités de calcul qui seront utilisés pour déterminer les montants des participations aux dépenses des personnes mentionnées en PJ 32. (1° du II de l'article R. 214-99 du code de l'environnement) [4° du II de l'article R. 214-99 du code de l'environnement]	<input type="checkbox"/>

P.J. n° 42. - Un plan de situation des biens et des activités concernées par l'opération [5° du II de l'article R. 214-99 du code de l'environnement]	<input type="checkbox"/>
P.J. n° 43. - L'indication de l'organisme qui collectera les participations demandées aux personnes mentionnées en P.J. n° 32 (1° du II de l'article R. 214-99 du code de l'environnement), dans le cas où le pétitionnaire ne collecte pas lui-même la totalité de ces participations [6° du II de l'article R. 214-99 du code de l'environnement]	<input type="checkbox"/>
IX. Lorsque l'autorisation environnementale porte sur un projet relevant de la rubrique 2.1.3.0 de la nomenclature annexée à l'article R.214-1, le dossier de demande est complété, par les éléments suivants [IX de l'article D. 181-15-1 du code de l'environnement] :	
P.J. n° 44. - Une étude préalable dont le contenu est précisé à l'article R. 211-33 [IX de l'article D. 181-15-1 du code de l'environnement]	<input type="checkbox"/>
P.J. n° 45. - Un programme prévisionnel d'épandage dans les conditions fixées par l'article R. 211-39 du code de l'environnement et par les éléments mentionnés à l'article R. 211-46 de ce même code [IX de l'article D. 181-15-1 du code de l'environnement]	<input type="checkbox"/>
VOLET 2/. INSTALLATIONS CLASSÉES POUR LA PROTECTION DE L'ENVIRONNEMENT (ICPE)	
Lorsque l'autorisation environnementale concerne un projet relevant du 2° de l'article L. 181-1 du code de l'environnement, le dossier de demande est complété par les documents suivants [article D. 181-15-2 du code de l'environnement] :	
Pièces à joindre pour tous les dossiers ICPE :	
P.J. n° 46. - Une description des procédés de fabrication que le pétitionnaire mettra en œuvre, les matières qu'il utilisera, les produits qu'il fabriquera, de manière à apprécier les dangers ou les inconvénients de l'installation [2° du I de l'article D. 181-15-2 du code de l'environnement] <i>Le cas échéant, le pétitionnaire pourra adresser, en exemplaire unique et sous pli séparé, les informations dont la diffusion lui apparaîtrait de nature à entraîner la divulgation de secrets de fabrication.</i>	<input type="checkbox"/>
P.J. n° 47. - Une description des capacités techniques et financières mentionnées à l'article L. 181-27 dont le pétitionnaire dispose, ou, lorsque ces capacités ne sont pas constituées au dépôt de la demande d'autorisation, les modalités prévues pour les établir au plus tard à la mise en service de l'installation [3° du I de l'article D. 181-15-2 du code de l'environnement]	<input type="checkbox"/>
P.J. n° 48. - Un plan d'ensemble à l'échelle de 1/200 au minimum indiquant les dispositions projetées de l'installation ainsi que l'affectation des constructions et terrains avoisinants et le tracé de tous les réseaux enterrés existants. Une échelle réduite peut, à la requête du pétitionnaire, être admise par l'administration [9° du I de l'article D. 181-15-2 du code de l'environnement]	<input type="checkbox"/>
P.J. n° 49. - L'étude de dangers mentionnée à l'article L. 181-25 et définie au III de l'article D. 181-15-2 [10° du I. de l'article D. 181-15-2 du code de l'environnement] Le demandeur fournit une étude de dangers qui précise les risques auxquels l'installation peut exposer, directement ou indirectement, les intérêts mentionnés à l'article L. 511-1 en cas d'accident, que la cause soit interne ou externe à l'installation. Le contenu de l'étude de dangers doit être en relation avec l'importance des risques engendrés par l'installation. En tant que de besoin, cette étude donne lieu à une analyse de risques qui prend en compte la probabilité d'occurrence, la cinétique et la gravité des accidents potentiels selon une méthodologie qu'elle explicite. Elle définit et justifie les mesures propres à réduire la probabilité et les effets de ces accidents. Se référer à l'annexe I	<input type="checkbox"/>
Pièces complémentaires à joindre selon la nature ou la situation du projet :	
I. Lorsque le pétitionnaire requiert l'institution de servitudes d'utilité publique prévues à l'article L. 515-8 pour une installation à planter sur un site nouveau :	
P.J. n° 50. - Préciser le périmètre de ces servitudes et les règles souhaitées [1° du I de l'article D. 181-15-2 du code de l'environnement]	<input type="checkbox"/>
I. Si l'installation pour laquelle vous demandez l'autorisation environnementale est destinée au traitement de déchets :	
P.J. n° 51. - L'origine géographique prévue des déchets [4° du I de l'article D. 181-15-2 du code de l'environnement]	<input type="checkbox"/>

P.J. n° 52. - La manière dont le projet est compatible avec les plans prévus aux articles L. 541-11, L. 541-11-1, L. 541-13 du code de l'environnement (les plans nationaux de prévention et de gestion des déchets) et L. 4251-1 du code des collectivités territoriales (le schéma régional d'aménagement, de développement durable et d'égalité des territoires) [4° du I de l'article D. 181-15-2 du code de l'environnement]	<input type="checkbox"/>
II. Si l'installation pour laquelle vous demandez l'autorisation environnementale est une installation soumise à quotas d'émission de gaz à effet de serre (installations relevant des articles L. 229-5 et L. 229-6 du code de l'environnement) :	
P.J. n° 53. - Une description des matières premières, combustibles et auxiliaires susceptibles d'émettre des gaz à effets de serre [a] du 5° du I de l'article D. 181-15-2 du code de l'environnement]	<input type="checkbox"/>
P.J. n° 54. - Une description des différents sources d'émissions de gaz à effets de serre de l'installation [b] du 5° du I de l'article D. 181-15-2 du code de l'environnement]	<input type="checkbox"/>
P.J. n° 55. - Une description des mesures prises pour quantifier les émissions à travers un plan de surveillance qui réponde aux exigences du règlement prévu à l'article 14 de la directive 2003/87/ CE du 13 octobre 2003 modifiée. Ce plan peut être actualisé par l'exploitant sans avoir à modifier son autorisation [c] du 5° du I de l'article D. 181-15-2 du code de l'environnement]	<input type="checkbox"/>
P.J. n° 56. - Un résumé non technique des informations mentionnées aux a), b) et c) du 5° du I. de l'article D. 181-15-2 du code de l'environnement (P.J. n° 48, 49 et 50) [d] du 5° du I de l'article D. 181-15-2 du code de l'environnement]	<input type="checkbox"/>
III. Si l'installation pour laquelle vous demandez l'autorisation environnementale est une installation IED (installations mentionnées à la section 8 du chapitre V du titre I^{er} du livre V, et visées à l'annexe I de la directive 2010/75/ UE du 24 novembre 2010 relative aux émissions industrielles) :	
P.J. n° 57. - Le contenu de l'étude d'impact portant sur les meilleures techniques disponibles, doit contenir les compléments prévus à l'article R. 515-59 [I de l'article R. 515-59 du code de l'environnement] Se référer à l'annexe I	<input type="checkbox"/>
P.J. n° 58. - Une proposition motivée de rubrique principale choisie parmi les rubriques 3000 à 3999 qui concernent les installations ou équipements visés à l'article R. 515-58 du code de l'environnement [II de l'article R. 515-59 du code de l'environnement]	<input type="checkbox"/>
P.J. n° 59. - Une proposition motivée de conclusions sur les meilleures techniques disponibles relatives à la rubrique principale [II de l'article R. 515-59 du code de l'environnement]	<input type="checkbox"/>
IV. Si l'installation pour laquelle vous demandez l'autorisation environnementale est une installation soumise à garanties financières pour les installations mentionnées à l'article R. 516-1:	
P.J. n° 60. - Le montant des garanties financières exigées à l'article L. 516-1 [8° du I de l'article D. 181-15-2 du code de l'environnement]	<input type="checkbox"/>
P.J. n° 61. - Lorsque le dossier est déposé dans le cadre d'une demande de modification substantielle en application de l'article L. 181-14, l'état de pollution des sols prévu à l'article L. 512-18 du code de l'environnement [1 ^{er} alinéa du 6° du I de l'article D. 181-15-2 du code de l'environnement] Se référer à l'annexe I	<input type="checkbox"/>
V. Si l'installation pour laquelle vous demandez l'autorisation environnementale est une installation à implanter sur un site nouveau :	
P.J. n° 62. - L'avis du propriétaire, lorsqu'il n'est pas le pétitionnaire, sur l'état dans lequel devra être remis le site lors de l'arrêt définitif de l'installation [11° du I de l'article D. 181-15-2 du code de l'environnement]	<input type="checkbox"/>
P.J. n° 63. - L'avis du maire ou du président de l'établissement public de coopération intercommunale compétent en matière d'urbanisme, sur l'état dans lequel devra être remis le site lors de l'arrêt définitif de l'installation [11° du I de l'article D. 181-15-2 du code de l'environnement]	<input type="checkbox"/>
Ces avis (P.J. n° 62 et 63) sont réputés émis si les personnes consultées ne se sont pas prononcées dans un délai de quarante-cinq jours suivant leur saisine par le pétitionnaire.	
VI. Si l'installation pour laquelle vous demandez l'autorisation environnementale est une installation terrestre de production d'électricité à partir de l'énergie mécanique du vent :	

P.J. n° 64. - Sauf dans le cas d'une révision en cours (P.J. n° 68), un document établi par le pétitionnaire justifiant que le projet est conforme, selon le cas, au règlement national d'urbanisme, au plan local d'urbanisme ou au document en tenant lieu ou à la carte communale en vigueur au moment de l'instruction [a] du 12° du I de l'article D. 181-15-2 du code de l'environnement]	<input type="checkbox"/>
P.J. n° 65. - La délibération favorable prévue à l'article L. 515-47 (de l'organe délibérant de l'établissement public de coopération intercommunale compétence en matière de plan local d'urbanisme ou, à défaut, du conseil municipal de la commune concernée) lorsqu'un établissement public de coopération intercommunale ou une commune a arrêté un projet de plan local d'urbanisme avant la date de dépôt de la demande d'autorisation environnementale et que les installations projetées ne respectent pas la distance d'éloignement mentionnée à l'article L. 515-44 vis-à-vis des zones destinées à l'habitation définies dans le projet de plan local d'urbanisme [b] du 12° du I de l'article D. 181-15-2 du code de l'environnement]	<input type="checkbox"/>
P.J. n° 66. - Lorsque l'autorisation environnementale tient lieu d'autorisation prévue par les articles L. 621-32 et L. 632-1 du code du patrimoine [c] du 12° du I de l'article D. 181-15-2 du code de l'environnement] Se référer à l'annexe I	<input type="checkbox"/>
P.J. n° 67. - Lorsque l'implantation des aérogénérateurs est prévue à l'intérieur de la surface définie par la distance minimale d'éloignement précisée par arrêté du ministre chargé des installations classées, une étude des impacts cumulés sur les risques de perturbations des radars météorologiques par les aérogénérateurs implantés en deçà de cette distance. Les modalités de réalisation de cette étude sont précisées par arrêté du ministre chargé des installations classées [d] du 12° du I de l'article D. 181-15-2 du code de l'environnement]	<input type="checkbox"/>
VII. Si l'installation pour laquelle vous demandez l'autorisation environnementale est mentionnée à l'article R. 516-1 ou à l'article R. 515-101	
P.J. n° 68. - Le montant des garanties financières exigées à l'article L. 516-1 du code de l'environnement [8° du I de l'article D. 181-15-2 du code de l'environnement]	<input type="checkbox"/>
VII. Si l'autorisation environnementale ou, le cas échéant, l'autorisation d'urbanisme nécessaire à la réalisation du projet, apparaît manifestement insusceptible d'être délivrée eu égard à l'affectation des sols définie par le plan local d'urbanisme ou le document en tenant lieu ou la carte communale en vigueur au moment de l'instruction, à moins qu'une procédure de révision, de modification ou de mise en compatibilité du document d'urbanisme ayant pour effet de permettre cette délivrance soit engagée :	
P.J. n° 69. - La délibération ou l'acte formalisant la procédure d'évolution du plan local d'urbanisme, du document en tenant lieu ou de la carte communale [13° du I de l'article D. 181-15-2 du code de l'environnement]	<input type="checkbox"/>
VIII. Si l'installation pour laquelle vous demandez l'autorisation environnementale est une carrière ou une installation de stockage de déchets non inertes résultant de la prospection, de l'extraction, du traitement et du stockage de ressources minérales :	
P.J. n° 70. - Le plan de gestion des déchets d'extraction [14° du I de l'article D. 181-15-2 du code de l'environnement]	<input type="checkbox"/>
IX. Si l'installation pour laquelle vous demandez l'autorisation environnementale est une installation d'une puissance supérieure à 20 MW :	
P.J. n° 71. - Une analyse coûts-avantages afin d'évaluer l'opportunité de valoriser de la chaleur fatale notamment à travers un réseau de chaleur ou de froid [16° du I de l'article D. 181-15-2 du code de l'environnement]	<input type="checkbox"/>
P.J. n° 72. - Une description des mesures prises pour limiter la consommation d'énergie de l'installation. Sont fournis notamment les éléments sur l'optimisation de l'efficacité énergétique, tels que la récupération secondaire de chaleur [17° du I de l'article D. 181-15-2 du code de l'environnement]	<input type="checkbox"/>
X. Si l'installation pour laquelle vous demandez l'autorisation environnementale est une installation de carrières destinées à l'exploitation souterraine de gypse située dans le périmètre d'une forêt de protection telle définie à l'article L. 141-1 du code forestier :	
P.J. n° 73. - Une description du gisement sur lequel porte la demande ainsi que les pièces justifiant son intérêt national au regard des documents mentionnés au I de l'article R. 141-38-4 [15° du I de l'article D. 181-15-2 du code de l'environnement]	<input type="checkbox"/>
P.J. n° 74. - L'analyse de la compatibilité de l'opération avec la destination forestière des lieux et des modalités de reconstitution de l'état boisé au terme des travaux [15° du I de l'article D. 181-15-2 du code de l'environnement]	<input type="checkbox"/>
P.J. n° 75. - Un document attestant que les équipements, constructions, annexes et infrastructures indispensables à l'exploitation souterraine et à la sécurité de celle-ci, seront définis et utilisés de façon à limiter le plus possible l'occupation des parcelles forestières classées [15° du I de l'article D. 181-15-2 du code de l'environnement]	<input type="checkbox"/>

P.J. n° 76. - Un document décrivant, pour les équipements, constructions, annexes et infrastructures indispensables à l'exploitation souterraine et à la sécurité de celle-ci, les voies d'accès en surface que le pétitionnaire utilisera. En cas d'impossibilité de les établir dans l'emprise des voies ou autres alignements exclus du périmètre de classement ou, à défaut, dans celle des routes forestières ou chemins d'exploitation forestiers, le document justifie de cette impossibilité [15° du I de l'article D. 181-15-2 du code de l'environnement]	<input type="checkbox"/>
XI. Si l'installation pour laquelle vous demandez l'autorisation environnementale est une installation de tri mécano-biologique mentionnées à l'article R. 543-227-2 du code de l'environnement :	
P.J. n° 77 – Les pièces justifiant de la généralisation du tri à la source des biodéchets prévues au IV de l'article R. 543-227-2 du code de l'environnement [18° du I de l'article D. 181-15-2 du code de l'environnement]	<input type="checkbox"/>
XII. Pour les essais d'injection et de soutirage en formation géologique, lorsqu'ils sont réalisés pendant la phase de recherche :	
P.J. n° 78 – Les pièces justificatives prévues au 11° de l'article D. 181-15-3 bis du code de l'environnement Se référer à l'annexe I	<input type="checkbox"/>

VOLET 2 bis/. ENREGISTREMENT

Lorsque le projet nécessite l'enregistrement d'installations mentionnées à l'article L. 512-7 du code de l'environnement, le dossier de demande comporte [article D. 181-15-2 bis du code de l'environnement] :

P.J. n° 79. – Un document justifiant du respect des prescriptions applicables à l'installation en vertu du titre Ier du livre V du présent code, notamment les prescriptions générales édictées par le ministre chargé des installations classées en application du I de l'article L. 512-7 du code de l'environnement, présentant notamment les mesures retenues et les performances attendues par le demandeur pour garantir le respect de ces prescriptions. La demande d'enregistrement indique, le cas échéant, la nature, l'importance et la justification des aménagements aux prescriptions générales mentionnées à l'article L. 512-7 du code de l'environnement sollicités par l'exploitant	<input type="checkbox"/>
--	--------------------------

VOLET 3/. AUTORISATION AU TITRE DES TRAVAUX MINIERES

Lorsque l'autorisation environnementale concerne un projet relevant du 3° de l'article L. 181-1 du code de l'environnement, le dossier de demande est complété par les documents suivants [article D. 181-15-3 bis du code de l'environnement]

P.J. n° 80. - La justification que le demandeur a qualité, en application du code minier, pour présenter le dossier [1° de l'article D. 181-15-3 bis du code de l'environnement]	<input type="checkbox"/>
P.J. n° 80 bis. - En cas de pluralité de demandeurs, la justification par les intéressés de leur engagement à assurer, conjointement et solidairement, l'exploitation de l'installation et la désignation d'un mandataire unique [1° de l'article D. 181-15-3 bis du code de l'environnement]	<input type="checkbox"/>
P.J. n° 81. - Un exposé relatif aux méthodes de recherches ou d'exploitation envisagées et, le cas échéant, aux tranches de travaux projetées [2° de l'article D. 181-15-3 bis du code de l'environnement]	<input type="checkbox"/>
P.J. n° 82. - Le document unique d'évaluation des risques prévu à l'article R. 4121-1 du code du travail [3° de l'article D. 181-15-3 du code de l'environnement]	<input type="checkbox"/>

P.J. n° 83. - Un document indiquant, à titre prévisionnel, en vue de l'application des dispositions des articles L. 162-2 et L. 163-1 et suivants du code minier, les conditions de l'arrêt des travaux ainsi que l'estimation de leur coût. Ce document précise également les interventions éventuelles en cas d'accident avant ou après fermeture du site, en application de l'article 4.1 du décret n° 2010-1389 du 12 novembre 2010 relatif à l'obligation de constituer des garanties financières avant l'ouverture de travaux de recherche ou d'exploitation de mines [4° de l'article D. 181-15-3 bis du code de l'environnement]	<input type="checkbox"/>
P.J. n° 84. - Un document indiquant, le cas échéant, la compatibilité du projet avec le document stratégique de façade ou de bassin maritime prévu à l'article L. 219-3 du code de l'environnement et avec les objectifs environnementaux du plan d'action pour le milieu marin prévu à l'article L. 219-9 du même code et, pour les projets portant sur des granulats marins, avec les plans mentionnés à l'article L. 219-5-1 de ce code contenus dans le document stratégique de façade et appelés "documents d'orientation relatifs à la gestion durable des granulats marins" [5° de l'article D. 181-15-3 bis du code de l'environnement]	<input type="checkbox"/>
P.J. n° 85. – Un document exposant la compatibilité des risques industriels du projet avec la sécurité publique. Cette pièce n'est pas requise lorsque le résumé non technique d'une étude de dangers comprend les éléments correspondants [6° de l'article D. 181-15-3 bis du code de l'environnement]	<input type="checkbox"/>
P.J. n° 86. - Le montant des garanties financières exigées à l'article L. 162-2 du code minier [7° de l'article D. 181-15-3 bis du code de l'environnement]	<input type="checkbox"/>
P.J. n° 87. - Lorsque le pétitionnaire sollicite l'institution de servitudes d'utilité publique, en application de l'article L. 174-5-1 du code minier, pour des travaux à réaliser sur un site nouveau, le périmètre de ces servitudes et les règles dont l'application est souhaitée [8° de l'article D. 181-15-3 du code de l'environnement]	<input type="checkbox"/>
P.J. n° 88. - Pour les travaux d'exploitation et de recherches de mines mentionnés aux 1°, 2°, 8° et 9° de l'article 3 du décret n° 2006-649 du 2 juin 2006 relatif aux travaux miniers, aux travaux de stockage souterrain et à la police des mines et des stockages souterrains, l'étude de dangers définie au III de l'article D. 181-15-2 [9° de l'article D. 181-15-3 bis du code de l'environnement]	<input type="checkbox"/>
P.J. n° 89. - Pour les travaux mentionnés au 4° de l'article 3 du décret n° 2006-649 du 2 juin 2006 relatif aux travaux miniers, aux travaux de stockage souterrain et à la police des mines et des stockages souterrains [10° de l'article D. 181-15-3 bis du code de l'environnement] Se référer à l'annexe I	<input type="checkbox"/>
P.J. n° 90. - Pour les travaux mentionnés au 7° de l'article 3 du décret n° 2006-649 du 2 juin 2006 relatif aux travaux miniers, aux travaux de stockage souterrain et à la police des mines et des stockages souterrains [11° de l'article D. 181-15-3 bis du code de l'environnement] Se référer à l'annexe I	<input type="checkbox"/>
J. n° 91. - Pour les travaux mentionnés aux 1° et 2° de l'article 3 du décret n° 2006-649 du 2 juin 2006 relatif aux travaux miniers, aux travaux de stockage souterrain et à la police des mines et des stockages souterrains projetés dans le département de la Guyane [12° de l'article D. 181-15-3 bis du code de l'environnement] Se référer à l'annexe I	<input type="checkbox"/>
P.J. n° 92. Pour les travaux mentionnés aux 8°, 9° et 10° de l'article 3 du décret n° 2006-649 du 2 juin 2006 relatif aux travaux miniers, aux travaux de stockage souterrain et à la police des mines et des stockages souterrains, les dispositions mises en œuvre pour la fermeture définitive d'un sondage ou d'un puits ainsi que le schéma de fermeture [13° de l'article D. 181-15-3 bis du code de l'environnement]	<input type="checkbox"/>
P.J. n° 93. - Pour les travaux mentionnés au 10° de l'article 3 du décret n° 2006-649 du 2 juin 2006 relatif aux travaux miniers, aux travaux de stockage souterrain et à la police des mines et des stockages souterrains [14° de l'article D. 181-15-3 du code de l'environnement] Se référer à l'annexe I	<input type="checkbox"/>
P.J. n° 94. - Pour les travaux mentionnés au 3° de l'article 3 du décret n° 2006-649 du 2 juin 2006 relatif aux travaux miniers, aux travaux de stockage souterrain et à la police des mines et des stockages souterrains, le mémoire relatif aux méthodes de recherches ou d'exploitation envisagées, tel que prévu à l'article L. 164-1-2 du code minier, précisant les mesures mises en œuvre et celles envisagées pour connaître la géologie du sous-sol impacté par les travaux et comprendre les phénomènes naturels, notamment sismiques, susceptibles d'être activés par les travaux [15° de l'article D. 181-15-3 du code de l'environnement]	<input type="checkbox"/>
P.J. n° 95. - Pour les demandes portant sur des travaux en mer [16° de l'article D. 181-15-3 du code de l'environnement] Se référer à l'annexe I	<input type="checkbox"/>

VOLET 4/. MODIFICATION D'UNE RÉSERVE NATURELLE

Lorsque l'autorisation environnementale tient lieu d'autorisation de modification de l'état ou de l'aspect d'une réserve naturelle nationale ou d'une réserve naturelle classée en Corse par l'État, le dossier est complété par les documents suivants [article D. 181-15-3 du code de l'environnement] :

P.J. n° 96. – Des éléments suffisants permettant d'apprécier les conséquences de l'opération sur l'espace protégé et son environnement mentionnés au 4° du I de l'article R. 332-24 du code de l'environnement	<input type="checkbox"/>
--	--------------------------

VOLET 5/. MODIFICATION D'UN SITE CLASSÉ

Lorsque l'autorisation environnementale tient lieu d'autorisation de modification de l'état des lieux ou de l'aspect d'un site classé ou en instance de classement, le dossier de demande est complété par les informations et pièces complémentaires suivantes [article D. 181-15-4 du code de l'environnement] :

P.J. n° 97. - Une description générale du site classé ou en instance de classement accompagnée d'un plan de l'état existant [1° de l'article D. 181-15-4 du code de l'environnement]	<input type="checkbox"/>
--	--------------------------

P.J. n° 98. - Le plan de situation du projet, mentionné au 2° de l'article R. 181-13 du code de l'environnement (à l'échelle 1/25 000 ou, à défaut, 1/50 000), précisant le périmètre du site classé ou en instance de classement [2° de l'article D. 181-15-4 du code de l'environnement]	<input type="checkbox"/>
--	--------------------------

P.J. n° 99. - Un report des travaux projetés sur le plan cadastral à une échelle appropriée [3° de l'article D. 181-15-4 du code de l'environnement]	<input type="checkbox"/>
--	--------------------------

P.J. n° 100. - Un descriptif des travaux en site classé précisant la nature, la destination et les impacts du projet à réaliser accompagné d'un plan du projet et d'une analyse des impacts paysagers du projet [4° de l'article D. 181-15-4 du code de l'environnement]	<input type="checkbox"/>
--	--------------------------

P.J. n° 101. - Un plan de masse et des coupes longitudinales adaptées à la nature du projet et à l'échelle du site [5° de l'article D. 181-15-4 du code de l'environnement]	<input type="checkbox"/>
---	--------------------------

P.J. n° 102. - La nature et la couleur des matériaux envisagés [6° de l'article D. 181-15-4 du code de l'environnement]	<input type="checkbox"/>
---	--------------------------

P.J. n° 103. - Le traitement des clôtures ou aménagements et les éléments de végétation à conserver ou à créer [7° de l'article D. 181-15-4 du code de l'environnement]	<input type="checkbox"/>
---	--------------------------

P.J. n° 104. - Des documents photographiques permettant de situer le terrain dans l'environnement proche et si possible dans le paysage lointain (reporter les points et les angles des prises de vue sur le plan de situation) [8° de l'article D. 181-15-4 du code de l'environnement]	<input type="checkbox"/>
--	--------------------------

P.J. n° 105. - Des montages larges photographiques ou des dessins permettant d'évaluer dans de bonnes conditions les effets du projet sur le paysage en le situant notamment par rapport à son environnement immédiat et au périmètre du site classé [9° de l'article D. 181-15-4 du code de l'environnement]	<input type="checkbox"/>
---	--------------------------

VOLET 6/. DÉROGATION « ESPÈCES ET HABITATS PROTÉGÉS »

Lorsque l'autorisation environnementale tient lieu de dérogation au titre du 4° de l'article L. 411-2, le dossier de demande est complété par la description [article D. 181-15-5 du code de l'environnement] :

P.J. n° 106. - Des espèces concernées, avec leur nom scientifique et nom commun [1° de l'article D. 181-15-5 du code de l'environnement]	<input checked="" type="checkbox"/>
--	-------------------------------------

P.J. n° 107. - Des spécimens de chacune des espèces faisant l'objet de la demande avec une estimation de leur nombre et de leur sexe [2° de l'article D. 181-15-5 du code de l'environnement]	<input checked="" type="checkbox"/>
---	-------------------------------------

P.J. n° 108. - De la période ou des dates d'intervention [3° de l'article D. 181-15-5 du code de l'environnement]	<input checked="" type="checkbox"/>
---	-------------------------------------

P.J. n° 109. - Des lieux d'intervention [4° de l'article D. 181-15-5 du code de l'environnement]	<input checked="" type="checkbox"/>
--	-------------------------------------

P.J. n° 110. - S'il y a lieu, des mesures de réduction ou de compensation mises en œuvre, ayant des conséquences bénéfiques pour les espèces concernées [5° de l'article D. 181-15-5 du code de l'environnement]	<input checked="" type="checkbox"/>
--	-------------------------------------

P.J. n° 111. - De la qualification des personnes amenées à intervenir [6° de l'article D. 181-15-5 du code de l'environnement]	<input checked="" type="checkbox"/>
--	-------------------------------------

P.J. n° 112. - Du protocole des interventions : modalités techniques et modalités d'enregistrement des données obtenues [7° de l'article D. 181-15-5 du code de l'environnement]	<input checked="" type="checkbox"/>
--	-------------------------------------

P.J. n° 113. - Des modalités de compte-rendu des interventions [8° de l'article D. 181-15-5 du code de l'environnement]	<input checked="" type="checkbox"/>
---	-------------------------------------

VOLET 7/. DOSSIER AGRÉMENT OGM

Lorsque l'autorisation environnementale tient lieu d'agrément pour l'utilisation d'organismes génétiquement modifiés au titre de l'article L. 532-3 du code de l'environnement, le dossier de demande est complété par les informations suivantes [article D. 181-15-6 du code de l'environnement] :

P.J. n° 114. - La nature de l'utilisation d'organismes génétiquement modifiés que le demandeur se propose d'exercer [1° de l'article D. 181-15-6 du code de l'environnement]	<input type="checkbox"/>
--	--------------------------

P.J. n° 115. - Les organismes génétiquement modifiés qui seront utilisés et la classe de confinement dont relève cette utilisation [2° de l'article D. 181-15-6 du code de l'environnement]	<input type="checkbox"/>
---	--------------------------

P.J. n° 116. - Le cas échéant, les organismes génétiquement modifiés dont l'utilisation est déjà déclarée ou agréée et la classe de confinement dont celle-ci relève [3° de l'article D. 181-15-6 du code de l'environnement]	<input type="checkbox"/>
---	--------------------------

P.J. n° 117. - Le nom du responsable de l'utilisation et ses qualifications [4° de l'article D. 181-15-6 du code de l'environnement]	<input type="checkbox"/>
--	--------------------------

P.J. n° 118. - Les capacités financières de la personne privée exploitant une installation relevant d'une classe de confinement 3 ou 4 [5° de l'article D. 181-15-6 du code de l'environnement]	<input type="checkbox"/>
---	--------------------------

P.J. n° 119. - Les procédures internes permettant de suspendre provisoirement l'utilisation ou de cesser l'activité [6° de l'article D. 181-15-6 du code de l'environnement]	<input type="checkbox"/>
--	--------------------------

P.J. n° 120. - Un dossier technique, dont le contenu est fixé par l'arrêté du 28 mars 2012 relatif au dossier technique demandé pour les utilisations confinées d'organismes génétiquement modifiés prévu aux articles R. 532-6, R. 532-14 et R. 532-26 du code de l'environnement [7° de l'article D. 181-15-6 du code de l'environnement]	<input type="checkbox"/>
---	--------------------------

VOLET 8/. DOSSIER AGRÉMENT DÉCHETS

Lorsque l'autorisation environnementale tient lieu d'agrément pour la gestion de déchets prévu à l'article L. 541-22 du code de l'environnement:

P.J. n° 121. - Le dossier de demande est complété par les informations requises par les articles R. 543-11, R. 543-13, R. 543-35, R. 543-145, R. 543-162 et D. 543-274 du code de l'environnement [article D. 181-15-7 du code de l'environnement]	<input type="checkbox"/>
--	--------------------------

VOLET 9/. DOSSIER ÉNERGIE

Lorsque le projet nécessite une autorisation d'exploiter une installation de production d'électricité au titre de l'article L. 311-1 du code de l'énergie [article D. 181-15-8 du code de l'environnement] :

P.J. n° 122. - : Le dossier de demande précise ses caractéristiques [article D. 181-15-8 du code de l'environnement] Se référer à l'annexe I	<input type="checkbox"/>
VOLET 10/. AUTORISATION DE DÉFRICHEMENT	
Lorsque l'autorisation environnementale tient lieu d'autorisation de défrichage, le dossier de demande est complété par les éléments suivants [article D. 181-15-9 du code de l'environnement] :	
P.J. n° 123. - Une déclaration indiquant si, à la connaissance du pétitionnaire, les terrains ont été ou non parcourus par un incendie durant les quinze années précédant l'année de la demande. Lorsque le terrain relève du régime forestier, cette déclaration est produite dans les conditions de l'article R. 341-2 du code forestier [1° de l'article D. 181-15-9 du code de l'environnement]	<input checked="" type="checkbox"/>
P.J. n° 124. - Sur le plan de situation mentionné au 2° de l'article R. 181-13 du code de l'environnement, la localisation et la superficie de la zone à défricher par parcelle cadastrale et pour la totalité de ces superficies	<input checked="" type="checkbox"/>
P.J. n° 125. - Un extrait du plan cadastral [3° de l'article D. 181-15-9 du code de l'environnement]	<input checked="" type="checkbox"/>
VOLET 11/. AUTORISATION INFRASTRUCTURES TERRESTRES LINÉAIRE DE TRANSPORT	
Lorsque que l'autorisation environnementale tient lieu d'autorisation préalable d'un projet d'infrastructure terrestre linéaire de transport liée à la circulation routière ou ferroviaire réalisés pour le compte d'États étrangers ou d'organisations internationales, de l'État, de ses établissements publics et concessionnaires au titre des articles L. 621-32 et L. 632-1 du code du patrimoine, le dossier de demande est complété par les éléments suivants [article D. 181-15-10 du code de l'environnement] :	
P.J. n° 126. - Une notice de présentation des travaux envisagés indiquant les matériaux utilisés et les modes d'exécution des travaux [1° de l'article D. 181-15-10 du code de l'environnement]	<input checked="" type="checkbox"/>
P.J. n° 127. - Le plan de situation du projet, mentionné à l'article R. 181-13 du code de l'environnement, précisant le périmètre du site patrimonial remarquable ou des abords de monuments historiques [2° de l'article D. 181-15-10 du code de l'environnement]	<input checked="" type="checkbox"/>
P.J. n° 128. - Un plan de masse et des coupes longitudinales adaptées à la nature du projet et à l'échelle du site patrimonial remarquable ou des abords de monuments historiques faisant apparaître les aménagements, les constructions, les clôtures et les éléments paysagers existants et projetés [3° de l'article D. 181-15-10 du code de l'environnement]	<input checked="" type="checkbox"/>
P.J. n° 129. - Deux documents photographiques permettant de situer le terrain respectivement dans l'environnement proche et le paysage lointain [4° de l'article D. 181-15-10 du code de l'environnement]	<input checked="" type="checkbox"/>
P.J. n° 130. - Des montages larges photographiques ou des dessins permettant d'évaluer dans de bonnes conditions les effets du projet sur le paysage en le situant notamment par rapport à son environnement immédiat et au périmètre du site patrimonial remarquable ou des abords de monuments historiques [5° de l'article D. 181-15-10 du code de l'environnement]	<input checked="" type="checkbox"/>
VOLET 12 / AUTORISATION DE PORTER ATTEINTE AUX ALLÉES D'ARBRES ET ALIGNEMENTS D'ARBRES BORDANT LES VOIES OUVERTES A LA CIRCULATION PUBLIQUE	
Lorsque l'autorisation environnementale tient lieu d'autorisation préalable de porter atteinte aux allées d'arbres et aux alignements d'arbres bordant les voies ouvertes à la circulation publique au titre de l'article L. 350-3 du code de l'environnement, le dossier de demande est complété par les éléments suivants [article D. 181-15-11 du code de l'environnement] :	
P.J. n° 131. - La localisation et la description de l'allée d'arbres ou de l'alignement d'arbres concerné et de la voie ouverte à la circulation publique le long de laquelle les arbres sont implantés [2° de l'article R. 350-20 du code de l'environnement]	<input type="checkbox"/>

P.J. n° 132. - La description des projets de travaux, d'ouvrages ou d'aménagements en cause et les raisons pour lesquelles les opérations projetées sur les arbres sont nécessaires [2° de l'article R. 350-28 du code de l'environnement]	<input type="checkbox"/>
P.J. n° 133. - La description des opérations projetées faisant apparaître leur nature, le ou les arbres concernés ainsi que le motif fondant ces opérations [3° de l'article R. 350-20 du code de l'environnement]	<input type="checkbox"/>
P.J. n° 134. - La preuve de l'information du propriétaire de l'allée ou de l'alignement d'arbres sur les opérations projetées lorsque celui-ci est différent du pétitionnaire [4° de l'article R. 350-20 du code de l'environnement]	<input type="checkbox"/>
P.J. n° 135. - Le plan de situation à l'échelle de la commune [5° de l'article R. 350-20 du code de l'environnement]	<input type="checkbox"/>
P.J. n° 136. - Le plan de masse coté dans les trois dimensions faisant notamment apparaître le ou les arbres concernés par les opérations, leur positionnement au sein de l'allée ou de l'alignement ainsi que la distance de leur implantation par rapport à la voie ouverte à la circulation publique [6° de l'article R. 350-20 du code de l'environnement]	<input type="checkbox"/>
P.J. n° 137. - Des documents tels que photographies ou dessins permettant d'évaluer les effets du projet sur le paysage [7° de l'article R. 350-20 du code de l'environnement]	<input type="checkbox"/>
P.J. n° 138. - Le descriptif et le calendrier des mesures de compensation envisagées en plus de celles nécessaires en application des dispositions des articles L. 163-1 et suivants du code de l'environnement. Le cas échéant, les raisons pour lesquelles la compensation ne peut pas être faite à proximité de l'allée ou de l'alignement, et la distance prévue, sont expliquées [8° de l'article R. 350-20 du code de l'environnement]	<input type="checkbox"/>

Autres renseignements

Informations complémentaires et justificatifs éventuels :

Ci-après la localisation des pièces jointes identifiées pour chaque dossier dans les dossiers correspondants :

Pièces jointes pour tous types de dossiers :

- PJ1 : voir chapitre 5.1 de la pièce F "Etude d'impact du GPSO" - Volume 1 "Présentation du projet" du dossier DAE
- PJ2 : voir chapitre 8 de la pièce D "IOTA" du dossier DAE
- PJ3 : voir chapitre 1 (ou 2) de la pièce D "IOTA" du dossier DAE
- PJ4 : Le projet étant soumis à étude d'impact, l'étude d'impact est fournie en pièce F du dossier DAE
- PJ7 : voir pièce C "Note de Présentation Non Technique" du dossier DAE
- PJ8 : voir pièce J "Mesures ERC" du dossier DAE

Dossier Loi sur l'Eau et milieux aquatiques : dossier non concerné par pièces jointes identifiées ci-dessus


Dossier dérogation espèces et habitats protégés :


01400 : voir chapitre 4.4 de la pièce F "Demande de dérogation à l'interdiction d'atteinte aux espèces et habitats protégés" du

Engagement du demandeur

Fait,
le **Bordeaux 02/07/2025**

Nom et signature du demandeur

SNCF RÉSEAU
Agence Grand Projet du Sud-Ouest
17 rue Cabanac - CS 61926
33081 BORDEAUX CEDEX
www.gpso.fr -  agence-gpso



Vous trouverez ci-dessous, des précisions sur certaines pièces qui sont demandées dans le document Cerfa n° :

1) Pièces obligatoires pour tous les dossiers :

Étude d'impact :

<p>P.J. n° 4. - Le contenu de l'étude d'impact⁷ est proportionné à la sensibilité environnementale de la zone susceptible d'être affectée par le projet, à l'importance et la nature des travaux, installations, ouvrages, ou autres interventions dans le milieu naturel ou le paysage projetés et à leurs incidences prévisibles sur l'environnement ou la santé humaine [article R. 122-5 du code de l'environnement]. Ce contenu tient compte, le cas échéant, de l'avis rendu en application de l'article R. 122-4 du code de l'environnement (cadrage préalable) et inclut les informations qui peuvent raisonnablement être requises, compte tenu des connaissances et des méthodes d'évaluation existantes</p>	
<p>En application du 2° du II de l'article L. 122-3 du code de l'environnement, l'étude d'impact comporte les éléments suivants, en fonction des caractéristiques spécifiques du projet et du type d'incidences sur l'environnement qu'il est susceptible de produire :</p>	
<p>Un résumé non technique des informations prévues ci-dessous. Ce résumé peut faire l'objet d'un document indépendant</p>	
<p>Une description du projet, y compris en particulier :</p>	
	<p>– une description de la localisation du projet,</p>
	<p>– une description des caractéristiques physiques de l'ensemble du projet, y compris, le cas échéant, des travaux de démolition nécessaires, et des exigences en matière d'utilisation des terres lors des phases de construction et de fonctionnement,</p>
	<p>– une description des principales caractéristiques de la phase opérationnelle du projet, relatives au procédé de fabrication, à la demande et l'utilisation d'énergie, la nature et les quantités des matériaux et des ressources naturelles utilisés,</p>
	<p>– une estimation des types et des quantités de résidus et d'émissions attendus, tels que la pollution de l'eau, de l'air, du sol et du sous-sol, le bruit, la vibration, la lumière, la chaleur, la radiation, et des types et des quantités de déchets produits durant les phases de construction et de fonctionnement.</p>
<p>Pour les installations relevant du titre I^{er} du livre V du code de l'environnement et les installations nucléaires de base mentionnées à l'article L. 593-1 du même code, cette description pourra être complétée dans le dossier de demande d'autorisation en application des articles R. 181-13 et suivants et de l'article R. 593-16 du code de l'environnement</p>	
<p>Une description des aspects pertinents de l'état actuel de l'environnement, et de leur évolution en cas de mise en œuvre du projet ainsi qu'un aperçu de l'évolution probable de l'environnement en l'absence de mise en œuvre du projet, dans la mesure où les changements naturels par rapport à l'état initial de l'environnement peuvent être évalués moyennant un effort raisonnable sur la base des informations environnementales et des connaissances scientifiques disponibles</p>	
<p>Une description des facteurs mentionnés au III de l'article L. 122-1 du code de l'environnement susceptibles d'être affectés de manière notable par le projet : la population, la santé humaine, la biodiversité, les terres, le sol, l'eau, l'air, le climat, les biens matériels, le patrimoine culturel, y compris les aspects architecturaux et archéologiques, et le paysage</p>	
<p>Une description des incidences notables que le projet est susceptible d'avoir sur l'environnement résultant, entre autres :</p>	

	<p>- de la construction et de l'existence du projet, y compris, le cas échéant, des travaux de démolition</p>
	<p>- de l'utilisation des ressources naturelles, en particulier les terres, le sol, l'eau et la biodiversité, en tenant compte, dans la mesure du possible, de la disponibilité durable de ces ressources</p>
	<p>- de l'émission de polluants, du bruit, de la vibration, de la lumière, la chaleur et la radiation, de la création de nuisances et de l'élimination et la valorisation des déchets</p>
	<p>- des risques pour la santé humaine, pour le patrimoine culturel ou pour l'environnement</p>
	<p>- du cumul des incidences avec d'autres projets existants ou approuvés, en tenant compte le cas échéant des problèmes environnementaux relatifs à l'utilisation des ressources naturelles et des zones revêtant une importance particulière pour l'environnement susceptibles d'être touchées. Les projets existants sont ceux qui, lors du dépôt du dossier de demande comprenant l'étude d'impact, ont été réalisés. Les projets approuvés sont ceux qui, lors du dépôt du dossier de demande comprenant l'étude d'impact, ont fait l'objet d'une décision leur permettant d'être réalisés. Sont compris, en outre, les projets qui, lors du dépôt du dossier de demande comprenant l'étude d'impact : – ont fait l'objet d'une étude d'incidence environnementale au titre de l'article R. 181-14 du code de l'environnement et d'une consultation du public, – ont fait l'objet d'une évaluation environnementale au titre du code de l'environnement et pour lesquels un avis de l'autorité environnementale a été rendu public. Sont exclus les projets ayant fait l'objet d'un arrêté mentionnant un délai et devenu caduc, ceux dont la décision d'autorisation est devenue caduque, dont l'enquête publique n'est plus valable ainsi que ceux qui ont été officiellement abandonnés par le maître d'ouvrage</p>
	<p>- des incidences du projet sur le climat et de la vulnérabilité du projet au changement climatique</p>
	<p>- des technologies et des substances utilisées</p>
	<p>La description des éventuelles incidences notables sur les facteurs mentionnés au III de l'article L. 122-1 du code de l'environnement porte sur les effets directs et, le cas échéant, sur les effets indirects secondaires, cumulatifs, transfrontaliers, à court, moyen et long termes, permanents et temporaires, positifs et négatifs du projet</p>
	<p>Une description des incidences négatives notables attendues du projet sur l'environnement qui résultent de la vulnérabilité du projet à des risques d'accidents ou de catastrophes majeurs en rapport avec le projet concerné. Cette description comprend le cas échéant les mesures envisagées pour éviter ou réduire les incidences négatives notables de ces événements sur l'environnement et le détail de la préparation et de la réponse envisagée à ces situations d'urgence</p>
	<p>Une description des solutions de substitution raisonnables qui ont été examinées par le maître d'ouvrage, en fonction du projet proposé et de ses caractéristiques spécifiques, et une indication des principales raisons du choix effectué, notamment une comparaison des incidences sur l'environnement et la santé humaine</p>
	<p>Les mesures prévues par le maître de l'ouvrage pour : – éviter les effets négatifs notables du projet sur l'environnement ou la santé humaine et réduire les effets n'ayant pu être évités, – compenser, lorsque cela est possible, les effets négatifs notables du projet sur l'environnement ou la santé humaine qui n'ont pu être ni évités ni suffisamment réduits. S'il n'est pas possible de compenser ces effets, le maître d'ouvrage justifie cette impossibilité.</p>
	<p>La description de ces mesures doit être accompagnée de l'estimation des dépenses correspondantes, de l'exposé des effets attendus de ces mesures à l'égard des impacts du projet sur les éléments mentionnés au 5° de l'article R. 122-5 du code de l'environnement.</p>
	<p>Le cas échéant, les modalités de suivi des mesures d'évitement, de réduction et de compensation proposées</p>
	<p>Une description des méthodes de prévision ou des éléments probants utilisés pour identifier et évaluer les incidences notables sur l'environnement</p>
	<p>Les noms, qualités et qualifications du ou des experts qui ont préparé l'étude d'impact et les études ayant contribué à sa réalisation</p>
	<p>Lorsque certains des éléments requis ci-dessus figurent dans l'étude de maîtrise des risques pour les installations nucléaires de base ou dans l'étude des dangers pour les installations classées pour la protection de l'environnement, il en est fait état dans l'étude d'impact</p>
	<p>Pour les infrastructures de transport visées aux 5° à 9° du tableau annexé à l'article R. 122-2 du code de l'environnement, l'étude d'impact comprend, en outre : – une analyse des conséquences prévisibles du projet sur le développement éventuel de l'urbanisation, – une analyse des enjeux écologiques et des risques potentiels liés aux aménagements fonciers, agricoles et forestiers portant notamment sur la consommation des espaces agricoles, naturels ou forestiers induits par le projet, en fonction de l'ampleur des travaux prévisibles et de la sensibilité des milieux concernés, – une analyse des coûts collectifs des pollutions et nuisances et des avantages induits pour la collectivité. Cette</p>

⁷ Afin de veiller à l'exhaustivité et à la qualité de l'étude d'impact, le maître d'ouvrage s'assure que celle-ci est préparée par des experts compétents

<p>analyse comprendra les principaux résultats commentés de l'analyse socio-économique lorsqu'elle est requise par l'article L. 1511-2 du code des transports,</p> <ul style="list-style-type: none"> – une évaluation des consommations énergétiques résultant de l'exploitation du projet, notamment du fait des déplacements qu'elle entraîne ou permet d'éviter, – une description des hypothèses de trafic, des conditions de circulation et des méthodes de calcul utilisées pour les évaluer et en étudier les conséquences. <p>Elle indique également les principes des mesures de protection contre les nuisances sonores qui seront mis en œuvre en application des dispositions des articles R. 571-44 à R. 571-52 du code de l'environnement.</p> <p>Pour les installations, ouvrages, travaux et aménagements relevant du titre Ier du livre II et faisant l'objet d'une évaluation environnementale, l'étude d'impact contient les éléments mentionnés au II de l'article R. 181-14 du code de l'environnement</p> <p>Pour les projets soumis à une étude d'incidences en application des dispositions du chapitre IV du titre Ier du livre IV du code de l'environnement, le formulaire d'examen au cas par cas tient lieu d'évaluation des incidences Natura 2000 lorsqu'il permet d'établir l'absence d'incidence sur tout site Natura 2000. S'il apparaît après examen au cas par cas que le projet est susceptible d'avoir des incidences significatives sur un ou plusieurs sites Natura 2000 ou si le projet est soumis à évaluation des incidences systématique en application des dispositions précitées, le maître d'ouvrage fournit les éléments exigés par l'article R. 414-23 du code de l'environnement. L'étude d'impact tient lieu d'évaluation des incidences Natura 2000 si elle contient les éléments exigés par l'article R. 414-23 du code de l'environnement</p> <p>Pour les installations classées pour la protection de l'environnement relevant du titre Ier du livre V du code de l'environnement et les installations nucléaires de base relevant du titre IX du même livre, le contenu de l'étude d'impact est précisé et complété en tant que de besoin conformément au II de l'article D. 181-15-2 et à l'article R.593-17</p> <p>Pour les installations de stockage des déchets, l'étude d'impact indique les techniques envisageables destinées à permettre une éventuelle reprise des déchets dans le cas où aucune autre technique ne peut être mise en œuvre conformément aux dispositions de l'article L. 541-25 du code de l'environnement</p> <p>Lorsqu'il s'agit d'une demande d'autorisation unique de prélèvement déposée par un organisme unique de gestion collective, l'étude d'impact du projet comporte les éléments mentionnés à l'alinéa II. Du D.181-15-1 (cf. 2) VOLET 1).</p> <p>Pour les actions ou opérations d'aménagement devant faire l'objet d'une étude de faisabilité sur le potentiel de développement en énergies renouvelables de la zone en application de l'article L. 300-1 du code de l'urbanisme, l'étude d'impact comprend, en outre, les conclusions de cette étude et une description de la façon dont il en est tenu compte</p>
--

Étude d'incidence :

<p>P.J. n° 5. - Si le projet n'est pas soumis à évaluation environnementale, le dossier comportera une étude d'incidence environnementale proportionnée à l'importance du projet et à son incidence prévisible sur l'environnement au regard des intérêts mentionnés à l'article L. 181-3 du code de l'environnement [article R. 181-14 du code de l'environnement]</p> <p>L'étude d'incidence environnementale comporte :</p>
<p>La description de l'état actuel du site sur lequel le projet doit être réalisé et de son environnement [1° du I de l'article R. 181-14 du code de l'environnement]</p>
<p>Les incidences directes et indirectes, temporaires et permanentes du projet, sur les intérêts mentionnés à l'article L. 181-3 du code de l'environnement, eu égard à ses caractéristiques et à la sensibilité de son environnement [2° du I de l'article R. 181-14 du code de l'environnement]</p>
<p>Les mesures envisagées pour éviter et réduire les effets négatifs notables du projet sur l'environnement et la santé, les compenser s'ils ne peuvent être évités ou réduits et, s'il n'est pas possible de les compenser la justification de cette impossibilité [3° du I de l'article R.181-14 du code de l'environnement]</p>
<p>Les mesures de suivi [4° du I de l'article 181-14 du code de l'environnement]</p>
<p>Les conditions de remise en état du site après exploitation [5° du I de l'article R. 181-14 du code de l'environnement]</p>
<p>Un résumé non technique [6° du I de l'article R. 181-14 du code de l'environnement]</p>
<p>Lorsque le projet est susceptible d'affecter des intérêts mentionnés à l'article L. 211-1 du code de l'environnement, l'étude d'incidence environnementale : [II de l'article R. 181-14 du code de l'environnement] :</p>
<p>- Porte sur la ressource en eau, le milieu aquatique, l'écoulement, le niveau et la qualité des eaux, y compris de ruissellement, en tenant compte des variations saisonnières et climatiques. Elle précise les raisons pour lesquelles le projet a été retenu parmi les alternatives au regard de ces enjeux</p>
<p>- Justifie, le cas échéant, de la compatibilité du projet avec :</p>
<p>* le schéma directeur ou le schéma d'aménagement et de gestion des eaux</p>

<p>* les dispositions du plan de gestion des risques d'inondation mentionné à l'article L. 566-7 du code de l'environnement</p>
<p>- Justifie de la contribution du projet à la réalisation des objectifs mentionnés à l'article L. 211-1 du code de l'environnement ainsi que des objectifs de qualité des eaux prévus par l'article D. 211-10 du code de l'environnement</p>
<p>Lorsque le projet est susceptible d'affecter un ou des sites Natura 2000, l'étude d'incidence environnementale comporte l'évaluation au regard des objectifs de conservation de ces sites dont le contenu est défini à l'article R. 414-23 du code de l'environnement [II de l'article R. 181-14 du code de l'environnement]</p>
<p>Lorsqu'il s'agit d'une demande d'autorisation unique de prélèvement déposée par un organisme unique de gestion collective, l'étude d'incidence du projet comporte les éléments mentionnés à l'alinéa II du D. 181-15-1 (cf. 2) VOLET 1)</p>

2) Pièces à joindre selon la nature ou la situation du projet :

VOLET 1/. LOI SUR L'EAU ET LES MILIEUX AQUATIQUES

<p>P.J. n° 9. - Une description du système de collecte des eaux usées, comprenant [1° du I de l'article D. 181-15-1 du code de l'environnement] :</p>
<p>Pour les systèmes d'assainissement des eaux usées, la cartographie de l'agglomération d'assainissement concernée, faisant apparaître le nom des communes qui la constituent et la délimitation de son périmètre à l'échelle 1/25 000 [a] du 1° du I de l'article D. 181-15-1 du code de l'environnement]</p>
<p>Une description de la zone desservie par le système de collecte, y compris les extensions de réseau prévues, ainsi que les raccordements d'eaux usées non domestiques existants [b] du 1° du I de l'article D. 181-15-1 du code de l'environnement]</p>
<p>Le plan du système de collecte permettant de localiser les différents ouvrages et points de rejet au milieu récepteur, ainsi que leurs caractéristiques et leurs modalités de surveillance [c] du 1° du I de l'article D. 181-15-1 du code de l'environnement]</p>
<p>Le diagnostic de fonctionnement du système de collecte, ainsi que les solutions mises en œuvre pour limiter la variation des charges et les apports d'eaux pluviales entrant dans le système d'assainissement ou l'installation d'assainissement non collectif, éviter tout rejet direct d'eaux usées non traitées dans le milieu récepteur, et réduire leur impact en situation inhabituelle [d] du 1° du I. de l'article D. 181-15-1 du code de l'environnement]</p>
<p>Une évaluation des volumes et flux de pollution actuels et prévisibles, à collecter et traiter, ainsi que leurs variations, notamment les variations saisonnières et celles dues à de fortes pluies, décomposés selon leur origine, domestique, non domestique ou liée aux eaux pluviales [e] du 1° du I de l'article D. 181-15-1 du code de l'environnement]</p>
<p>Les zonages prévus à l'article L. 2224-10 du code général des collectivités territoriales, lorsqu'ils existent, et le calendrier de mise en œuvre ou d'évolution du système de collecte [f] du 1° du I de l'article D. 181-15-1 du code de l'environnement]</p>
<p>L'évaluation des volumes et des flux de pollution des apports extérieurs amenés à la station de traitement autrement que par le réseau [g] du 1° du I de l'article D. 181-15-1 du code de l'environnement]</p>

P.J. n° 10. Si le système d'assainissement collectif des eaux usées de l'agglomération d'assainissement ou l'installation d'assainissement non collectif comprend des déversoirs d'orage ou d'autres ouvrages de rejet au milieu :

Une évaluation des volumes et flux de pollution actuels et prévisibles, parvenant au déversoir, décomposés selon leur origine, domestique, non domestique ou liée aux eaux pluviales [a] du 2° du I de l'article D. 181-15-1 du code de l'environnement]

Une détermination des conditions climatiques, notamment du niveau d'intensité pluviométrique, déclenchant un rejet dans l'environnement ainsi qu'une estimation de la fréquence des événements pluviométriques d'intensité supérieure ou égale à ce niveau [b] du 2° du I de l'article D. 181-15-1 du code de l'environnement]
Une estimation des flux de pollution déversés dans le milieu récepteur en fonction des événements pluviométriques retenus au 2° et l'étude de leur impact [c] du 2° du I de l'article D. 181-15-1 du code de l'environnement]

P.J. n° 11. Une description des modalités de traitement des eaux collectées et des boues produites indiquant [3° du I de l'article D. 181-15-1 du code de l'environnement] :
Les objectifs de traitement retenus compte tenu des obligations réglementaires et des objectifs de qualité des eaux réceptrices [a] du 3° du I de l'article D. 181-15-1 du code de l'environnement]
Les conditions, notamment pluviométriques, dans lesquelles ces objectifs peuvent être garantis à tout moment [b] du 3° du I de l'article D. 181-15-1 du code de l'environnement]
Les modalités de calcul du débit de référence et la capacité maximale journalière de traitement de la station de traitement des eaux usées pour laquelle les performances d'épuration peuvent être garanties hors périodes inhabituelles, pour les différentes formes de pollutions traitées, notamment pour la demande biochimique d'oxygène en cinq jours [c] du 3° du I de l'article D. 181-15-1 du code de l'environnement]
La localisation de la station de traitement des eaux usées ou de l'installation d'assainissement non collectif, la justification de l'emplacement retenu au regard des zones à usage sensible et de la préservation des nuisances de voisinage et des risques sanitaires [d] du 3° du I de l'article D. 181-15-1 du code de l'environnement]
Les points de rejet, les caractéristiques des milieux récepteurs et l'impact de ces rejets sur leur qualité [e] du 3° du I de l'article D. 181-15-1 du code de l'environnement]
Le descriptif des filières de traitement des eaux usées et des boues issues de ce traitement [f] du 3° du I de l'article D. 181-15-1 du code de l'environnement]
Le calendrier de mise en œuvre des ouvrages de traitement ou de réhabilitation des ouvrages existants [g] du 3° du I de l'article D. 181-15-1 du code de l'environnement]
Les modalités prévues d'élimination des sous-produits issus de l'entretien du système de collecte des eaux usées et du fonctionnement du système d'assainissement ou de l'installation d'assainissement non collectif [h] du 3° du I de l'article D. 181-15-1 du code de l'environnement]

Demande d'autorisation unique de prélèvement déposée par un organisme unique de gestion collective :

(Éléments devant figurer dans l'étude d'impact ou l'étude d'incidence)

Les informations concernant l'historique sur les cinq à dix dernières années des volumes prélevés, ainsi que toutes les informations de nature à justifier les besoins de prélèvements
Les informations disponibles sur les ouvrages de stockage pour l'irrigation, existants et envisagés, destinés à permettre la substitution des prélèvements en période de basses eaux par des prélèvements effectués en dehors de cette période Un argumentaire justifiant que les volumes demandés sont compatibles avec le respect du bon fonctionnement des milieux. Lorsque l'étude d'évaluation des volumes prélevables mentionnés à l'article R. 211-21-1 du code de l'environnement a été réalisée, cet argumentaire est élaboré au vu de cette étude
Le cas échéant, le programme de mesures de retour à l'équilibre, mentionné au IV de l'article R. 214-31-2 du code de l'environnement, issu d'une concertation territoriale

Études de dangers :

Barrages de retenue et ouvrages assimilés :

P.J. n° 16. - Une étude de dangers établie conformément à l'article R. 214-116 du code de l'environnement si l'ouvrage est de classe A ou B [3° du III de l'article D. 181-15-1 du code de l'environnement] :
Une explicitation des risques pris en compte, le détail des mesures aptes à les réduire et une précision des risques résiduels une fois mises en œuvre les mesures précitées ; elle prend notamment en considération les risques liés aux crues, aux séismes, aux glissements de terrain, aux chutes de blocs et aux avalanches ainsi que les conséquences d'une rupture des ouvrages ; elle prend également en compte des événements de gravité moindre mais de probabilité plus importante tels les accidents et incidents liés à l'exploitation de l'aménagement [II de l'article R. 214-116 du code de l'environnement]
Un examen exhaustif de l'état des ouvrages, réalisé conformément à une procédure adaptée à la situation des ouvrages et de la retenue. L'étude évalue les conséquences des dégradations constatées sur la sécurité
Un résumé non technique présentant la probabilité, la cinétique et les zones d'effets des accidents potentiels ainsi qu'une cartographie des zones de risques significatifs
Lorsqu'il s'agit d'une construction ou de la reconstruction d'un barrage, une démonstration de la maîtrise des risques pour la sécurité publique au cours de chacune des phases du chantier
Tout autre élément permettant de préciser le contenu de l'étude de dangers conformément à l'arrêté du 12 juin 2008 définissant le plan de l'étude de dangers des barrages et des digues et en précisant le contenu et aux notes d'interprétation disponibles à l'adresse suivante: https://www.ecologie.gouv.fr/ouvrages-hydrauliques-barrages-et-digues

Système d'endiguement, aménagement hydraulique :

P.J. n° 23. - Une étude de dangers dont le contenu est précisé à l'article R. 214-116 du code de l'environnement et portant sur la totalité des ouvrages composant le système d'endiguement ou l'aménagement hydraulique [5° du IV de l'article D. 181-15-1 du code de l'environnement] :
Pour un système d'endiguement [III de l'article R. 214-116 du code de l'environnement] :
Une présentation de la zone protégée sous une forme cartographique appropriée. L'étude de danger définit les crues des cours d'eau, les submersions marines et tout autre événement naturel dangereux contre lesquels le système apporte une protection [III de l'article R. 214-116 du code de l'environnement]
Un diagnostic approfondi de l'état des ouvrages
La prise en compte du comportement des éléments naturels situés entre des tronçons de digues ou à l'extrémité d'une digue ou d'un ouvrage composant le système
La justification que les ouvrages sont adaptés à la protection annoncée et qu'il en va de même de leur entretien et de leur surveillance
L'indication des dangers encourus par les personnes en cas de crues ou submersions dépassant le niveau de protection assuré ainsi que les moyens du gestionnaire pour anticiper ces événements et, lorsque ceux-ci surviennent, alerter les autorités compétentes pour intervenir et les informer pour contribuer à l'efficacité de leur intervention
Un résumé non technique de l'étude de danger qui décrit succinctement les événements contre lesquels le système apporte une protection, précise le cas échéant les limites de cette protection et présente la cartographie de la zone protégée

Tout autre élément permettant de préciser le contenu de l'étude de danger conformément à l'arrêté du 7 avril 2017 définissant le plan de l'étude de dangers des digues organisées en système d'endiguement et des autres ouvrages conçus ou aménagés en vue de prévenir les inondations et les submersions et aux notes d'interprétation disponibles à l'adresse suivante: <https://www.ecologie.gouv.fr/ouvrages-hydrauliques-barrages-et-digues>

Tout autre élément permettant de préciser le contenu de l'étude de dangers conformément à l'arrêté du 21 janvier 2022 précisant le contenu des études de dangers des conduites forcées et des barrages et aux notes d'interprétation disponibles à l'adresse suivante: <https://www.ecologie.gouv.fr/ouvrages-hydrauliques-barrages-et-digues>

Pour un aménagement hydraulique [IV de l'article R. 214-116 du code de l'environnement]

Une quantification de la capacité de l'aménagement hydraulique à réduire l'effet des crues des cours d'eau, des submersions marines et de tout autre événement hydraulique naturel dangereux, tels les ruissellements, à l'aval immédiat de celui-ci. Elle précise les cas où cette capacité varie en fonction de conditions d'exploitation prédéfinies

Une précision des territoires du ressort de l'autorité désignée au II de l'article R. 562-12 du code de l'environnement qui bénéficient de manière notable des effets de l'aménagement hydraulique

La justification que les ouvrages qui composent l'aménagement hydraulique sont adaptés au niveau de protection défini en application de l'article R. 214-119-1 du code de l'environnement et qu'il en va de même de leur entretien et de leur surveillance

L'indication des dangers encourus par les personnes en cas de crues ou submersions ou de tout autre événement naturel dangereux dépassant le niveau de protection, ainsi que les moyens du gestionnaire pour anticiper ces événements et, lorsque ceux-ci surviennent, alerter les autorités compétentes pour intervenir et les informer pour contribuer à l'efficacité de leur intervention

Un résumé non technique de l'ensemble de ces éléments

Tout autre élément permettant de préciser le contenu de l'étude de danger conformément à l'arrêté du 7 avril 2017 définissant le plan de l'étude de dangers des digues organisées en système d'endiguement et des autres ouvrages conçus ou aménagés en vue de prévenir les inondations et les submersions et aux notes d'interprétation disponibles à l'adresse suivante: <https://www.ecologie.gouv.fr/ouvrages-hydrauliques-barrages-et-digues>

Déclaration d'intérêt général :

P.J. n° 36. - Un mémoire explicatif présentant de façon détaillée [2° du I de l'article R. 214-99 du code de l'environnement] :

Une estimation des investissements par catégorie de travaux, d'ouvrages ou d'installations [a] du 2° du I de l'article R. 214-99 du code de l'environnement]

Les modalités d'entretien ou d'exploitation des ouvrages, des installations ou du milieu qui doivent faire l'objet des travaux ainsi qu'une estimation des dépenses correspondantes [b] du 2° du I de l'article R. 214-99 du code de l'environnement]

Un calendrier prévisionnel de réalisation des travaux et d'entretien des ouvrages, des installations ou du milieu qui doit faire l'objet des travaux

INSTALLATIONS CLASSÉES POUR LA PROTECTION DE L'ENVIRONNEMENT (ICPE)

P.J. n° 49. - L'étude de dangers⁸ mentionnée à l'article L. 181-25 du code de l'environnement et définie au III. de l'article D. 181-15-2 du code de l'environnement doit être en relation avec l'importance des risques engendrés par l'installation, compte tenu de son environnement et de la vulnérabilité des intérêts mentionnés à l'article L. 181-3 du code de l'environnement [III de l'article D. 181-15-2 du code de l'environnement]

Une explication des risques auxquels l'installation peut exposer, directement ou indirectement, les intérêts mentionnés à l'article L.511-1 du code de l'environnement en cas d'accident, que la cause soit interne ou externe à l'installation [article L. 181-25 du code de l'environnement]

Une analyse de risques qui prend en compte la probabilité d'occurrence, la cinétique et la gravité des accidents potentiels selon une méthodologie qu'elle explicite [article L. 181-25 du code de l'environnement]

Une définition et une justification des mesures propres à réduire la probabilité et les effets de ces accidents [article L. 181-25 du code de l'environnement]

Une justification que le projet permet d'atteindre, dans des conditions économiquement acceptables, un niveau de risque aussi bas que possible, compte tenu de l'état des connaissances et des pratiques et de la vulnérabilité de l'environnement de l'installation [III de l'article D. 181-15-2 du code de l'environnement]

Installations utilisant de l'énergie hydraulique :

P.J. n° 33. - Une étude de dangers dont le contenu est précisé à l'article R. 214-116 du code de l'environnement, si le projet du pétitionnaire prévoit une ou plusieurs conduites forcées de classe A, B et C ainsi que, dans les conditions précisées par arrêté du ministre chargé de l'environnement et sur décision du préfet, celles de classe D lorsque leur potentiel de danger est accru du fait des caractéristiques de leur environnement proche [5° du VI de l'article D. 181-15-1 du code de l'environnement] :

Une explicitation des risques pris en compte, le détail des mesures aptes à les réduire et une précision des risques résiduels une fois mises en œuvre les mesures précitées ; elle prend notamment en considération les risques liés aux crues, aux séismes, aux glissements de terrain, aux chutes de blocs et aux avalanches ainsi que les conséquences d'une rupture des ouvrages ; elle prend également en compte des événements de gravité moindre mais de probabilité plus importante tels les accidents et incidents liés à l'exploitation de l'aménagement [I de l'article R. 214-116 du code de l'environnement]

Un examen exhaustif de l'état des ouvrages, réalisé conformément à une procédure adaptée à la situation des ouvrages et de la retenue. L'étude évalue les conséquences des dégradations constatées sur la sécurité

Un résumé non technique présentant la probabilité, la cinétique et les zones d'effets des accidents potentiels

Une cartographie des zones de risques significatifs

Nota : Une étude de dangers simplifiée peut être établie pour les conduites forcées de classe C et D, s'il apparaît au responsable de l'ouvrage que les risques qu'elles comportent pour les personnes et les biens situés dans son voisinage en cas d'accident sont faibles. Toutefois, si cette étude simplifiée ne permet pas de démontrer que la conduite forcée présente des garanties de sécurité suffisantes, une étude de dangers doit être réalisée selon les modalités prévues au II bis de l'article R. 214-116 du code de l'environnement

⁸Les dispositions de l'article D. 181-15-2 prévoient notamment que : « Le ministre chargé des installations classées peut préciser les critères techniques et méthodologiques à prendre en compte pour l'établissement de l'étude de dangers, par arrêté pris dans les formes prévues à l'article L. 512-5 du code de l'environnement.

Pour certaines catégories d'installations impliquant l'utilisation, la fabrication ou le stockage de substances dangereuses, le ministre chargé des installations classées peut préciser, par arrêté pris en application de l'article L. 512-5 du code de l'environnement, le contenu de l'étude de dangers portant, notamment, sur les mesures d'organisation et de gestion propres à réduire la probabilité et les effets d'un accident majeur. »

La nature et l'organisation des moyens de secours dont le pétitionnaire dispose ou dont il s'est assuré le concours en vue de combattre les effets d'un éventuel sinistre [III de l'article D.181-15-2 du code de l'environnement]
Un résumé non technique explicitant la probabilité et la cinétique des accidents potentiels, ainsi qu'une cartographie agrégée par type d'effet des zones de risques significatifs [III de l'article D.181-15-2 du code de l'environnement]
Établissement SEVESO : Pour les installations susceptibles de créer des accidents majeurs impliquant des substances dangereuses, l'étude de dangers doit [article R. 515-90 du code de l'environnement] :
- justifier que l'exploitant met en œuvre les mesures de maîtrise des risques internes à l'établissement dans des conditions économiques acceptables, c'est-à-dire celles dont le coût n'est pas disproportionné par rapport aux bénéfices attendus, soit pour la sécurité globale de l'installation, soit pour la protection des intérêts mentionnés à l'article L. 511-1 du code de l'environnement,
- démontrer qu'une politique de prévention des accidents majeurs telle que mentionnée à l'article L. 515-33 est mise en œuvre de façon appropriée.
Établissement SEVESO seuil haut : Pour les installations présentant des dangers particulièrement importants pour la sécurité et la santé des populations voisines et pour l'environnement, l'étude de dangers :
- Démontre qu'a été établi un plan d'opération interne et qu'a été mis en œuvre un système de gestion de la sécurité de façon appropriée [I de l'article R. 515-98 du code de l'environnement]
- Est accompagnée d'un résumé non technique qui comprend au moins des informations générales sur les risques liés aux accidents majeurs et sur les effets potentiels sur la santé publique et l'environnement en cas d'accident majeur [II de l'article R. 515-98 du code de l'environnement]
- Dans le cas des installations figurant sur la liste prévue à l'article L. 515-8 du code de l'environnement, le pétitionnaire doit fournir les éléments indispensables pour l'élaboration par les autorités publiques d'un plan particulier d'intervention [III de l'article D.181-15-2 du code de l'environnement]

Installation IED :

P.J. n° 57. - Le contenu de l'étude d'impact portant sur les meilleures techniques disponibles <i>présentant</i> [I de l'article R. 515-59 du code de l'environnement] :
La description des mesures prévues pour l'application des meilleures techniques disponibles prévue à l'article L. 515-28 du code de l'environnement. Cette description complète la description des mesures réductrices et compensatoires mentionnées au 2° du II à l'article R. 512-8 du code de l'environnement Cette description comprend une comparaison⁹ du fonctionnement de l'installation avec :

⁹ Cette comparaison positionne les niveaux des rejets par rapport aux niveaux d'émission associés aux meilleures techniques disponibles figurant dans les conclusions sur les MTD et les Brefs (documents de référence sur les meilleures techniques disponibles adoptés par la Commission européenne avant le 7 janvier 2013).
Alinéas 6 et 7 du 1° du I de l'article R. 515-59 du code de l'environnement : « Si l'exploitant souhaite que les prescriptions de l'autorisation soient fixées sur la base d'une meilleure technique disponible qui n'est décrite dans aucune des conclusions sur les meilleures techniques disponibles applicables, cette description est complétée par une proposition de meilleure technique disponible et par une justification de cette proposition en accordant une attention particulière aux critères fixés par l'arrêté du ministre chargé des installations classées prévu aux articles R. 515-62 et R. 515-63 du code de l'environnement.

- Les meilleures techniques disponibles décrites dans les conclusions sur les meilleures techniques disponibles mentionnées à l'article L. 515-28 et au I. de l'article R. 515-62 du code de l'environnement
- Les meilleures techniques disponibles figurant au sein des documents de référence sur les meilleures techniques disponibles adoptés par la Commission européenne avant le 7 janvier 2013 mentionnés à l'article R. 515-64 du code de l'environnement en l'absence de conclusions sur les meilleures techniques disponibles mentionnées au I de l'article R. 515-62 du code de l'environnement
L'évaluation prévue à l'article R. 515-68 du code de l'environnement lorsque l'exploitant demande à bénéficier de cet article
Le rapport de base mentionné à l'article L. 515-30 lorsque l'activité implique l'utilisation, la production ou le rejet de substances ou de mélanges dangereux pertinents mentionnés à l'article 3 du règlement (CE) n° 1272/2008 du 16 décembre 2008 relatif à la classification, à l'étiquetage et à l'emballage des substances et des mélanges, et un risque de contamination du sol et des eaux souterraines sur le site de l'exploitation ¹⁰
Ce rapport contient les informations nécessaires pour comparer l'état de pollution du sol et des eaux souterraines avec l'état du site d'exploitation lors de la mise à l'arrêt définitif de l'installation et contient au minimum :
- Des informations relatives à l'utilisation actuelle et, si elles existent, aux utilisations précédentes du site
- Des informations disponibles sur les mesures de pollution du sol et des eaux souterraines à l'époque de l'établissement du rapport ou, à défaut, de nouvelles mesures de cette pollution eu égard à l'éventualité d'une telle pollution par les substances ou mélanges mentionnés à la P.J. n° 57

Garanties financières :

P.J. n° 61. - Lorsque le dossier est déposé dans le cadre d'une demande de modification substantielle en application de l'article L. 181-14 du code de l'environnement, l'état de pollution des sols prévu à l'article L. 512-18 du code de l'environnement [1 ^{er} alinéa du 6° du I. de l'article D. 181-15-2 du code de l'environnement]
Lorsque cet état de pollution des sols met en évidence une pollution présentant des dangers ou inconvénients pour la santé, la sécurité, la salubrité publiques ou de nature à porter atteinte aux autres intérêts mentionnés à l'article L. 511-1 du code de l'environnement, le pétitionnaire propose [6° du I. de l'article D. 181-15-2 du code de l'environnement] :
Soit les mesures de nature à éviter, réduire ou compenser cette pollution ainsi que le calendrier correspondant qu'il entend mettre en œuvre pour appliquer ces mesures
Soit le programme des études nécessaires à la définition de telles mesures

Installation terrestre de production d'électricité à partir de l'énergie mécanique du vent :

P.J. n° 66. - Lorsque l'autorisation environnementale tient lieu d'autorisation prévue par les articles L. 621-32 et L. 632-1 du code du patrimoine [c) du 12° du I. de l'article D. 181-15-2 du code de l'environnement] :
Une notice de présentation des travaux envisagés indiquant les matériaux utilisés et les modes d'exécution des travaux
Un plan de situation du projet, mentionné à l'article R. 181-13 du code de l'environnement, qui précise le périmètre du site patrimonial remarquable ou des abords de monuments historiques
Un plan de masse faisant apparaître les constructions, les clôtures et les éléments paysagers existants et projetés

Lorsque l'activité ou le type de procédé de production utilisé n'est couvert par aucune des conclusions sur les meilleures techniques disponibles ou si ces conclusions ne prennent pas en considération toutes les incidences possibles de l'activité ou du procédé utilisé sur l'environnement, cette description propose une meilleure technique disponible et une justification de cette proposition en accordant une attention particulière aux critères fixés par l'arrêté du ministre chargé des installations classées prévu aux articles R. 515-62 et R. 515-63 du code de l'environnement. »

¹⁰ Un arrêté du ministre chargé des installations classées précise les conditions d'application du présent 3° et le contenu de ce rapport

Deux documents photographiques permettant de situer le terrain respectivement dans l'environnement proche et le paysage lointain

Des montages larges photographiques ou des dessins permettant d'évaluer dans de bonnes conditions les effets du projet sur le paysage en le situant notamment par rapport à son environnement immédiat et au périmètre du site patrimonial remarquable ou des abords de monuments historiques

Travaux miniers :

P.J. n° 88. - Pour les travaux mentionnés au 4° de l'article 3 du décret n° 2006-649 du 2 juin 2006 relatif aux travaux miniers, aux travaux de stockage souterrain et à la police des mines et des stockages souterrains [10° de l'article D. 181-15-3 bis du code de l'environnement] :

La description des méthodes de création et d'aménagement

Les dimensions de chaque cavité

Le calendrier prévisionnel des différentes opérations

Les paramètres des tests d'étanchéité

P.J. n°89. - Pour les travaux énumérés au 7° de l'article 3 du décret n° 2006-649 du 2 juin 2006 susvisé [11° de l'article D. 181-15-3 bis du code de l'environnement] :

Les caractéristiques des équipements d'injection et de soutirage, de sécurité et de contrôle

L'étude de dangers définie au III de l'article D. 181-15-2 du code de l'environnement

Le cas échéant, les informations nécessaires à la préparation du plan particulier d'intervention prévu à l'article R. 741-18 du code de la sécurité intérieure

Le plan d'opération interne en cas de sinistre établi par l'exploitant. Ce plan définit les mesures d'organisation, les méthodes d'intervention et les moyens nécessaires dont l'exploitant doit disposer et qu'il doit pouvoir mettre en œuvre pour protéger le personnel, les populations et l'environnement

Les renseignements nécessaires à l'institution des servitudes d'utilité publique prévues à l'article L. 264-1 du code minier

Les caractéristiques essentielles de l'exploitation

La fréquence prévue des vérifications des équipements d'exploitation et de sécurité, tant en ce qui concerne leur fonctionnement que leur adaptation à l'exploitation et à la sécurité

En outre, pour les stockages souterrains de gaz naturel ou de gaz de pétrole liquéfié (GPL) en nappe aquifère ou en gisement déplété :

- Le calendrier prévisionnel et les caractéristiques essentielles des différentes opérations d'injection et de soutirage

- La capacité maximale de stockage envisagée et le dispositif associé de contrôle et d'alerte de dépassement de cette capacité

- Lorsque la nappe aquifère contient de l'eau potable ou qui peut être potable, ou est en contact avec celle-ci, un document indiquant les mesures dont la mise en œuvre est prévue pour évaluer et, si nécessaire, compenser les impacts sur les caractéristiques physiques et chimiques des eaux souterraines concernées

- Lorsque la nappe aquifère contient de l'eau potable ou qui peut être potable, ou est en contact avec celle-ci, un document indiquant les mesures dont la mise en œuvre est prévue pour évaluer et, si nécessaire, compenser les impacts sur les caractéristiques physiques et chimiques des eaux souterraines concernées

P.J. n° 91. - Pour les travaux énumérés aux 1° et 2° de l'article 3 du décret n° 2006-649 du 2 juin 2006 susvisé, projetés dans le département de la Guyane [12° de l'article D. 181-15-3 bis du code de l'environnement] :

Lorsque les travaux se situent dans la zone 2 du schéma départemental d'orientation minière, les éléments démontrant l'existence d'un gisement ou les résultats d'une prospection minière qui permettent d'évaluer l'importance de la ressource et sa localisation avec une précision suffisante pour à la fois éviter des atteintes à l'environnement inutiles et assurer une implantation ainsi qu'une conduite optimales du chantier

Lorsque les travaux se situent dans les zones 1 ou 2 du schéma départemental d'orientation minière, la justification de l'adhésion du pétitionnaire à une charte des bonnes pratiques approuvée par le représentant de l'Etat et du respect de celle-ci

Lorsque les travaux se situent dans les zones 2 ou 3 du schéma départemental d'orientation minière, la définition des mesures prévues par le pétitionnaire pour réhabiliter le site après exploitation, notamment la nature et les modalités de revégétalisation envisagées ou un projet alternatif offrant les mêmes garanties de réhabilitation

Lorsque les travaux se situent en zone 1,2 ou 3 du schéma départemental d'orientation minière, le schéma de pénétration du massif forestier proposé par le pétitionnaire pour l'acheminement du matériel lourd et la desserte du chantier

P.J. n° 93. - Pour les travaux mentionnés au 10° de l'article 3 du décret n° 2006-649 du 2 juin 2006 susvisé [14° de l'article D. 181-15-3 du code de l'environnement] :

La politique d'entreprise concernant la prévention des accidents majeurs conformément aux dispositions de l'article 7-1 du même décret n° 2006-649 du 2 juin 2006 susvisé

Le système de gestion de la sécurité et de l'environnement applicable à l'installation conformément aux dispositions de l'article 7-2 du même décret n° 2006-649 du 2 juin 2006 susvisé

Un rapport sur les dangers majeurs conformément aux dispositions de l'article 7-3 du même décret n° 2006-649 du 2 juin 2006 susvisé

Un résumé non technique de l'étude d'impact et du rapport sur les dangers majeurs

La description du programme de vérification indépendante mis en place par le demandeur, prévu à l'article 7-4 du même décret n° 2006-649 du 2 juin 2006 susvisé

Une description du plan d'urgence interne conformément aux dispositions de l'article 7-5 du même décret n° 2006-649 du 2 juin 2006 susvisé

La liste des communes concernées par les risques et inconvénients dont les travaux projetés peuvent être la source

Un inventaire des activités économiques et des usages présents dans la zone et une proposition de modalités de coexistence avec ces activités et usages

Une présentation des dispositifs prévus pour l'indemnisation rapide des dommages causés aux tiers, à la suite d'un accident majeur

P.J. n° 95. - Pour les demandes portant sur des travaux en mer [16° de l'article D. 181-15-3 du code de l'environnement] :

Le document de sécurité et de santé prévu à l'article 40 du décret n° 2006-798 du 6 juillet 2006 relatif à la prospection, à la recherche et à l'exploitation de substances minérales ou fossiles contenues dans les fonds marins du domaine public et du plateau continental métropolitains et la copie du permis de navigation en cours de validité pour chacun des navires dont l'utilisation est envisagée

La nature des substances, les quantités, minimales et maximales, que le demandeur envisage d'extraire annuellement

L'indication des mesures envisagées par le demandeur afin d'effectuer le suivi de son activité, notamment les moyens mis en œuvre pour assurer l'auto-surveillance du positionnement des navires et le contrôle des volumes extraits, ainsi que l'indication des mesures envisagées pour contrôler l'impact des travaux sur l'environnement

- **DOSSIER ÉNERGIE**

P.J. n° 122. - Une description des caractéristiques du projet comportant notamment les éléments suivants [article D. 181-15-8 du code de l'environnement] :

La capacité de production du projet

Les techniques utilisées

Les rendements énergétiques



Annexe II : Renseignements à fournir dans le cadre d'une demande d'autorisation environnementale formulée par plusieurs pétitionnaires

N° 15964*03

Pour une demande d'autorisation environnementale formulée par plusieurs pétitionnaires, vous trouverez ci-dessous des cadres supplémentaires :

Identification du demandeur (remplir le 3.1.a pour un particulier, remplir le 3.1.b pour une entreprise)

3.1.a Personne physique (vous êtes un particulier) :

Madame Monsieur

Nom, prénom Date de naissance

Lieu de naissance Pays

3.1.b Personne morale (vous êtes une entreprise)

Dénomination Raison sociale

N° SIRET Forme juridique

Le nom de la personne, physique ou morale, qui exerce une activité soumise à la réglementation relative aux ICPE est une information regardée comme nécessaire à l'information du public, publiée sans anonymisation en application des dispositions du 3° de l'article D. 312-1-3 du code des relations entre le public et l'administration.

Toutefois, si sa publication fait craindre des représailles ou est susceptible de porter atteinte à la sécurité publique ou à la sécurité des personnes, l'exploitant personne physique peut demander que la donnée ne soit pas mise en ligne au titre de l'application du d) de l'article L. 311-5 du code des relations entre le public et l'administration :

Dans l'hypothèse où ces données seraient mises en ligne, je souhaite, en tant que personne physique, qu'elles soient anonymisées :

3.2 Adresse

N° voie Type de voie Nom de voie

Lieu-dit ou BP

Code postal Localité

Si le demandeur habite à l'étranger Pays Province/Région

N° de téléphone Adresse électronique

3.3 Référent en charge du dossier représentant le pétitionnaire

Madame Monsieur

Cocher la case si coordonnées identiques que celles du pétitionnaire (3.1)

Nom, prénom Raison sociale

Service Fonction

Adresse

N° voie Type de voie Nom de voie

Lieu-dit ou BP

Code postal Localité

N° de téléphone Adresse électronique

Identification du demandeur (remplir le 3.1.a pour un particulier, remplir le 3.1.b pour une entreprise)**3.1.a Personne physique (vous êtes un particulier) :**Madame Monsieur Nom, prénom Date de naissance
Lieu de naissance Pays **3.1.b Personne morale (vous êtes une entreprise)**Dénomination Raison sociale
N° SIRET Forme juridique

Le nom de la personne, physique ou morale, qui exerce une activité soumise à la réglementation relative aux ICPE est une information regardée comme nécessaire à l'information du public, publiée sans anonymisation en application des dispositions du 3° de l'article D. 312-1-3 du code des relations entre le public et l'administration.

Toutefois, si sa publication fait craindre des représailles ou est susceptible de porter atteinte à la sécurité publique ou à la sécurité des personnes, l'exploitant personne physique peut demander que la donnée ne soit pas mise en ligne au titre de l'application du d) de l'article L. 311-5 du code des relations entre le public et l'administration :

Dans l'hypothèse où ces données seraient mises en ligne, je souhaite, en tant que personne physique, qu'elles soient anonymisées : **3.2 Adresse**N° voie Type de voie Nom de voie
 Lieu-dit ou BP Code postal Localité Si le demandeur habite à l'étranger Pays Province/Région N° de téléphone Adresse électronique **3.3 Référent en charge du dossier représentant le pétitionnaire**Madame Monsieur Cocher la case si coordonnées identiques que celles du pétitionnaire (3.1) Nom, prénom Raison sociale
Service Fonction **Adresse**N° voie Type de voie Nom de voie
 Lieu-dit ou BP Code postal Localité N° de téléphone Adresse électronique **Identification du demandeur (remplir le 3.1.a pour un particulier, remplir le 3.1.b pour une entreprise)****3.1.a Personne physique (vous êtes un particulier) :**Madame Monsieur Nom, prénom Date de naissance
Lieu de naissance Pays **3.1.b Personne morale (vous êtes une entreprise)**Dénomination Raison sociale
N° SIRET Forme juridique

Le nom de la personne, physique ou morale, qui exerce une activité soumise à la réglementation relative aux ICPE est une information regardée comme nécessaire à l'information du public, publiée sans anonymisation en application des dispositions du 3° de l'article D. 312-1-3 du code des relations entre le public et l'administration.

Toutefois, si sa publication fait craindre des représailles ou est susceptible de porter atteinte à la sécurité publique ou à la sécurité des personnes, l'exploitant personne physique peut demander que la donnée ne soit pas mise en ligne au titre de l'application du d) de l'article L. 311-5 du code des relations entre le public et l'administration :

Dans l'hypothèse où ces données seraient mises en ligne, je souhaite, en tant que personne physique, qu'elles soient anonymisées : **3.2 Adresse**N° voie Type de voie Nom de voie
 Lieu-dit ou BP Code postal Localité Si le demandeur habite à l'étranger Pays Province/Région N° de téléphone Adresse électronique **3.3 Référent en charge du dossier représentant le pétitionnaire**Madame Monsieur Cocher la case si coordonnées identiques que celles du pétitionnaire (3.1) Nom, prénom Raison sociale
Service Fonction **Adresse**N° voie Type de voie Nom de voie
 Lieu-dit ou BP Code postal Localité N° de téléphone Adresse électronique

Identification du demandeur (remplir le 3.1.a pour un particulier, remplir le 3.1.b pour une entreprise)

3.1.a Personne physique (vous êtes un particulier) :

Madame Monsieur

Nom, prénom Date de naissance
Lieu de naissance Pays

3.1.b Personne morale (vous êtes une entreprise)

Dénomination Raison sociale
N° SIRET Forme juridique

Le nom de la personne, physique ou morale, qui exerce une activité soumise à la réglementation relative aux ICPE est une information regardée comme nécessaire à l'information du public, publiée sans anonymisation en application des dispositions du 3° de l'article D. 312-1-3 du code des relations entre le public et l'administration.

Toutefois, si sa publication fait craindre des représailles ou est susceptible de porter atteinte à la sécurité publique ou à la sécurité des personnes, l'exploitant personne physique peut demander que la donnée ne soit pas mise en ligne au titre de l'application du d) de l'article L. 311-5 du code des relations entre le public et l'administration :

Dans l'hypothèse où ces données seraient mises en ligne, je souhaite, en tant que personne physique, qu'elles soient anonymisées :

3.2 Adresse

N° voie Type de voie Nom de voie
 Lieu-dit ou BP
Code postal Localité
Si le demandeur habite à l'étranger Pays Province/Région
N° de téléphone Adresse électronique

3.3 Référent en charge du dossier représentant le pétitionnaire

Madame Monsieur

Cocher la case si coordonnées identiques que celles du pétitionnaire (3.1)

Nom, prénom Raison sociale
Service Fonction

Adresse

N° voie Type de voie Nom de voie
 Lieu-dit ou BP
Code postal Localité
N° de téléphone Adresse électronique

Pièce jointe au titre du cerfa	Titre	Pièce du DAE	Chapitre
PJ 1	Plan de situation	B	Chapitre 2
PJ 2	Éléments graphiques utiles à la compréhension	Pièces D et E	Les éléments graphiques utiles à la compréhension ont été joints en annexes des dossiers IOTA et CNPN
PJ3	Justificatif de la Maitrise foncière du terrain	B	Chapitre 3
PJ4	Etude d'impact	F	Pièce entière constituant l'étude d'impact du projet GPSO
PJ7	Note de présentation non technique du projet	C	Pièce globale
PJ106	Description des espèces concernées, avec leur nom scientifique et nom commun	E	Chapitre 1.4
PJ107	Description des spécimens de chacune des espèces faisant l'objet de la demande avec une estimation de leur nombre et de leur sexe	E	Chapitre 1.5
PJ108	Description de la période ou des dates d'intervention	E	Chapitre 4
PJ109	Description des lieux d'intervention	E	Chapitre 3.1
PJ110	Description S'il y a lieu, des mesures de réduction ou de compensation mises en œuvre, ayant des conséquences bénéfiques pour les espèces concernées	E	Chapitre 6
PJ111	Description de la qualification des personnes amenées à intervenir	E	Chapitre 1.5
PJ112	Description du protocole des interventions : modalités techniques et modalités d'enregistrement des données obtenues	E	Chapitre 4
PJ113	Description des modalités de compte-rendu des interventions	E	Chapitre 4
PJ 123	Une déclaration indiquant si, à la connaissance du pétitionnaire, les terrains ont été ou non parcourus par un incendie durant les quinze années précédant l'année de la demande. Lorsque le terrain relève du régime forestier, cette déclaration est produite dans les conditions de l'article R. 341-2 du code forestier [G	Chapitre 3.3
PJ124	Sur le plan de situation mentionné au 2° de l'article R. 181-13 du code de l'environnement, la localisation et la superficie de la zone à défricher par parcelle cadastrale et pour la totalité de ces superficies	G	Chapitre 3.2
PJ125	Un extrait du plan cadastral [G	Chapitre 3.2
PJ126	Une notice de présentation des travaux envisagés indiquant les matériaux utilisés et les modes d'exécution des travaux	I	Chapitre 3
PJ127	Le plan de situation du projet, mentionné à l'article R. 181-13 du code de l'environnement, précisant le périmètre du site patrimonial remarquable ou des abords de monuments historiques	I	Chapitre 3

PJ128	Un plan de masse et des coupes longitudinales adaptées à la nature du projet et à l'échelle du site patrimonial remarquable ou des abords de monuments historiques faisant apparaître les aménagements, les constructions, les clôtures et les éléments paysagers existants et projetés	I	Chapitre 3
PJ129	Deux documents photographiques permettant de situer le terrain respectivement dans l'environnement proche et le paysage lointain	I	Chapitre 3
PJ130	Des montages larges photographiques ou des dessins permettant d'évaluer dans de bonnes conditions les effets du projet sur le paysage en le situant notamment par rapport à son environnement immédiat et au périmètre du site patrimonial remarquable ou des abords de monuments historiques	I	Chapitre 3

Le tableau précédent indique les pièces et chapitres de la présente demande d'autorisation environnementale auquel il convient de se reporter pour les éléments exigés en pièce jointe du formulaire cerfa ci-avant.

4.2. Mandats de dépôts

Décision portant délégation de pouvoirs au directeur Grand Projet du Sud-Ouest

Le Président-Directeur général,

Décide de déléguer à Monsieur Christophe HUAU, directeur Grand Projet du Sud-Ouest, dans son périmètre et dans le respect des autorisations d'engagements préalables relevant des instances de gouvernance et de contrôle de SNCF Réseau, les pouvoirs suivants :

Article 1 : Prendre tout acte relatif aux démarches administratives et environnementales et, à ce titre notamment, le pouvoir de déposer le dossier de demande d'autorisation environnementale n°1 (DAE 1) pour les investigations préalables de la ligne nouvelle Bordeaux-Toulouse et de prendre tout acte y afférent.

Conditions générales

Article 2 : La présente délégation est exercée dans les conditions suivantes :

- Les pouvoirs sont délégués dans le cadre des dispositions légales applicables à SNCF Réseau telles que mentionnées aux articles L. 2111-9 à L. 2111-28 du code des transports, des statuts de la société SNCF Réseau et du référentiel RRG21035 portant organisation générale de l'entreprise, et dans le respect des attributions du délégataire, de la réglementation applicable, des budgets accordés, des procédures, y compris en matière de gouvernance, en vigueur dans l'entreprise ;
- Le délégataire rend compte au Président-Directeur général de l'utilisation faite de la présente délégation.

Bon pour accord du délégataire

Le directeur Grand Projet du Sud-Ouest

Christophe HUAU


Date d'effet : 30 avril 2025

Signature :



Le Président -Directeur général

Matthieu CHABANEL



Décision portant délégation de pouvoirs A la responsable environnement et procédures administratives

Le directeur Grand Projet du Sud-Ouest,

Décide de déléguer à Madame Amandine BOMMEL, Responsable environnement et procédures administratives, dans son périmètre et dans le respect des autorisations d'engagements préalables relevant des instances de gouvernance et de contrôle de SNCF Réseau, les pouvoirs suivants :

Article 1 : Prendre tout acte relatif aux démarches administratives et environnementales et, à ce titre notamment, le pouvoir d'être référente, représentant le pétitionnaire, en charge du dossier d'autorisation environnementale n°1 (DAE 1) pour les investigations préalables de la ligne nouvelle Bordeaux-Toulouse et de prendre tout acte y afférent.

Conditions générales

Article 2 : La présente délégation est exercée dans les conditions suivantes :

- Les pouvoirs sont délégués dans le cadre des dispositions légales applicables à SNCF Réseau telles que mentionnées aux articles L. 2111-9 à L. 2111-28 du code des transports, des statuts de la société SNCF Réseau et du référentiel RRG21035 portant organisation générale de l'entreprise, et dans le respect des attributions du délégataire, de la réglementation applicable, des budgets accordés, des procédures, y compris en matière de gouvernance, en vigueur dans l'entreprise ;
- Le délégataire rend compte au Président-Directeur général de l'utilisation faite de la présente délégation.

Bon pour accord du délégataire

La Responsable environnement et procédures
administratives

Amandine BOMMEL

Date d'effet : 1 mai 2025


Signature :



SNCF RÉSEAU
Agence Grand Projet du Sud-Ouest
17 rue Cabanac - CS 61926
33081 BORDEAUX CEDEX
www.gpso.fr - @agence-gpso

Le Directeur Grand Projet du Sud-Ouest

Christophe HUAU



Délégation de pouvoirs du Directeur exécutif des SERM et des Grands projets de SNCF Gares & Connexions au Directeur des Programmes Sud-Ouest

Le **Directeur exécutif des SERM et des Grands projets de SNCF Gares & Connexions**, domicilié 16, avenue d'Ivry, 75013, Paris,

Agissant au nom de SNCF Gares & Connexions, société anonyme, dont le siège social est 16, avenue d'Ivry, 75013, Paris, immatriculée au Registre du Commerce et des Sociétés de Paris sous le numéro 507 523 801,

Confère au **Directeur des Programmes Sud-Ouest** domicilié pour les besoins des présentes 64, boulevard Pierre Sémard, 31079 TOULOUSE CEDEX 5,

Dans le cadre des opérations relevant de son périmètre, les pouvoirs suivants :

1. Sécurité

Mettre en œuvre les politiques et orientations de sécurité dans le cadre des principes de haut niveau et des règles générales élaborés par SNCF Gares & Connexions, sur l'ensemble du périmètre des activités relevant de sa compétence et :

- assurer le suivi du niveau de sécurité et veiller au respect des objectifs de son périmètre ;
- décider des prescriptions relatives au management de la sécurité et des autres documents de son périmètre en déclinaison des documents de principe, règles, procédures prescrits par la Direction des risques, de la sécurité et de la sûreté ;
- prendre les mesures nécessaires pour assurer la sécurité des tiers, des clients et des prestataires, notamment en veillant au respect des dispositions législatives, réglementaires et internes à SNCF Gares & Connexions, relatives à la sécurité de l'exploitation ou du produit, à l'incendie et à la sûreté ;
- prendre les mesures nécessaires, pour le personnel rattaché à son périmètre, pour assurer le respect des dispositions législatives, réglementaires et internes à SNCF Gares & Connexions relatives aux conditions de travail, à la prévention des accidents du travail, à l'hygiène à la santé et à la sécurité du personnel, y compris la prévention des risques psycho-sociaux ;
- mettre en œuvre les actions utiles au respect des objectifs et en réponse aux différents constats, audits et/ou contrôles diligentés par toute entité ou autorité compétente en matière de sécurité et en assurer le suivi ;
- prendre les mesures nécessaires en cas de dysfonctionnement constaté ;
- veiller au respect de la réglementation en matière de protection de l'environnement et du cadre de vie, en particulier celle relative au rejet des déchets, à la pollution, à la lutte contre les nuisances sonores et les ICPE ;
- veiller au respect et à la mise en œuvre de la politique générale de sécurité définie dans le référentiel GG 00501

2. Données personnelles

Pour les projets menés et les traitements des données personnelles relevant du périmètre :

- prendre toute mesure assurant la conformité aux dispositions de la réglementation applicable et notamment la loi du 6 janvier 1978 modifiée par la loi n° 2018-493 du 20 juin 2018 et du règlement européen sur la protection des données n° 2016/679, dit RGDP ;
- veiller en tant que responsable opérationnel de traitement des données personnelles à :
 - prendre toute mesure permettant de garantir la sécurité technique et opérationnelle du traitement ;
 - l'inscription au registre de SNCF Gares & Connexions des traitements de données personnelles, la réalisation des études d'impact et l'accomplissement des formalités auprès de la CNIL (y compris la notification d'une violation de sécurité le cas échéant) ;
 - respecter les droits des personnes, en les informant des traitements de données les concernant et en les avertissant expressément de leurs droits (notamment d'accès, de rectification et d'opposition).

3. Engagements

Dans le respect des dispositions législatives et réglementaires relative à l'engagement, notamment quant à la lutte contre la corruption, à la commande publique, à la concurrence, à la lutte contre le travail dissimulé, au prêt illicite de main d'œuvre et au marchandage et **dans le respect des règles internes de validation des engagements**, approuver, **dans son périmètre**, les engagements suivants (hors opérations de périmètre) :

- En matière d'actes contractuels, prendre :
 - tout acte lié à la préparation, à la passation et à l'exécution d'un contrat de la commande publique et notamment des marchés de fournitures, de travaux ou de services ou des concessions d'un montant ne dépassant pas **cinq millions euros (5 000 000 €)** et pour lesquels SNCF Gares & Connexions intervient comme acheteur ou prestataire ;
 - tout contrat commercial ne dépassant pas **un million euros (1 000 000 €)** et pour lequel SNCF Gares & Connexions intervient comme fournisseur ou prestataire ;
 - tout acte d'exécution et tout avenant à ces engagements à condition que l'avenant ne modifie pas, de manière significative l'objet de l'engagement ou son équilibre économique.
- En matière de patrimoine foncier et immobilier :
 - prendre toute décision relative à la gestion du domaine public ou privé dans la limite de **un million euros (1 000 000 €)** telle que les transferts de gestion, les conventions de superposition d'affectations et l'octroi de servitudes à l'exclusion de toute décision relative aux acquisitions, cessions ou aux échanges et reprises au profit de l'Etat ainsi qu'au déclassement des biens.
 - consentir toute autorisation d'occupation du domaine public ou privé dont le montant de redevance ne dépasse pas **un million euros (1 000 000 €)** et consentir tout avenant auxdites autorisations d'occupation dans les limites de ce montant.
- D'une manière générale, approuver tout projet d'investissement et leurs modifications ne dépassant pas **cinq millions euros (5 000 000 €)** et gestion foncière **un million euros (1 000 000 €)**.

4. En matière de maîtrise d'ouvrage et de conduite des projets

Dans le respect des dispositions législatives et réglementaires et pour les projets relevant de son périmètre :

- veiller à la professionnalisation de la maîtrise d'ouvrage, au pilotage et à la coordination des équipes dédiées pour le montage, les études et la réalisation des projets ;
- prendre tout acte et décision relatif à la conduite des études, au management des projets, à la préparation et à la réalisation des projets ;
- prendre tout acte relatif aux démarches administratives et environnementales à l'exclusion de la signature des déclarations de projet au sens des dispositions du code de l'environnement et de l'urbanisme ;
- définir le budget du projet en établissant notamment la structuration comptable et la programmation budgétaire ;
- valider les modifications du programme, des coûts et des délais ;
- prendre tout acte et décision relatif à la réception des travaux, à la gestion des garanties et en particulier de la garantie de parfait achèvement et à la mise en exploitation des projets ;
- décider de la clôture des projets ;
- assurer la conduite des relations et procédures externes liés au déroulement des projets (relations institutionnelles, concertation et communication des projets avec les élus et les administrations).

5. Représentation de SNCF Gares & Connexions auprès des organismes publics ou privés

Pour les activités relevant de son périmètre :

- représenter SNCF Gares & Connexions auprès de toutes les administrations internationales, européennes, françaises et de tout autre organisme, public ou privé dans le périmètre. Ce pouvoir de représentation inclut notamment celui d'assurer toutes les relations avec les administrations et organismes (à l'exception des organismes juridictionnels, de l'Autorité de Régulation des Transports et des autorités de la concurrence), à savoir en particulier, effectuer toutes déclarations, dépôts, renouvellements, formalités, formuler toutes observations ou réclamations auprès d'eux, assister à toutes vérifications ou enquêtes qu'ils pourraient diligenter ou répondre à toutes questions ou demandes de communication qu'ils pourraient formuler.

6. Dispositions générales

Le délégataire reconnaît avoir reçu une information suffisante concernant les conditions et les effets de l'exercice d'une délégation de pouvoirs au sein de SNCF Gares & Connexions. Il s'engage à le prendre en compte pour l'exercice des pouvoirs qui lui sont délégués, avec l'appui éventuel du Secrétariat Général et de la Direction des Risques, de la Sécurité et de la Sûreté.

Le délégataire reconnaît également être informé qu'il est tenu de veiller à la rigoureuse application de la législation et de la réglementation dans le périmètre délégué. En cas de non-respect, par lui-même ou par le personnel placé sous son autorité hiérarchique, il lui est rappelé que sa responsabilité personnelle pourrait être engagée sur le plan pénal.

Dans ce cadre, le délégataire atteste avoir l'autorité, les moyens et la compétence nécessaires à la mise en œuvre des pouvoirs délégués et s'engage à informer sans délai le délégant de la survenance de tout événement ou de toute situation à même de remettre en cause les conditions d'exercice de la présente délégation.

Il est enfin précisé que :

- les pouvoirs consentis dans le cadre de la présente délégation **peuvent faire l'objet de subdélégations** ;
- le délégataire est tenu d'informer préalablement le délégant pour toute décision importante et de lui rendre compte des opérations réalisées en application de la présente délégation ;
- le délégataire exerce ses pouvoirs dans le cadre des orientations, des règles de gouvernance et des référentiels définis par l'entreprise ;
- les limites en valeur mentionnées dans la présente délégation de pouvoirs doivent s'entendre hors TVA, frais d'actes et autres charges accessoires et prennent en compte toutes les opérations se rapportant à l'engagement quelle qu'en soit la forme ;
- les opérations d'acquisition, aliénation, d'échanges ou mutations domaniales font l'objet d'un compte rendu global annuel de l'ensemble des opérations au Conseil d'Administration.

La présente délégation est applicable à compter du **1 janvier 2024**.

**Directeur exécutif des SERM et des Grands
projets de SNCF Gares & Connexions**

Directeur des Programmes Sud-Ouest

LERENDU Stéphane

BOUVIER Vincent



4.3. Liste des communes concernées par les investigations préalables

Code postal	Commune	Nombre de parcelles concernées	Surface totale des parcelles concernées (m ²)	Surface des parcelles dans l'emprise résiduelle du projet (m ²)
31118	Castelnau-d'Estrétefonds	73	1 048 928	162 239
31202	Fronton	84	742 134	55 134
31490	Saint-Jory	3	20 720	12 348
31515	Saint-Rustice	49	333 532	44 476
33007	Arbanats	4	40 544	108
33023	Ayguemorte-les-Graves	50	661 722	62 495
33026	Balizac	129	2 587 391	232 858
33037	Beautiran	15	497 800	43 350
33046	Bernos-Beaulac	90	3 488 012	269 146
33109	Castres-Gironde	51	981 757	79 038
33115	Cazalis	21	368 485	33 884
33144	Cudos	78	3 346 813	262 085
33190	Goualade	6	1 588 226	23 889
33225	Landiras	160	4 447 534	297 063
33239	Lerm-et-Musset	51	2 149 685	129 048
33255	Lucmau	18	459 747	29 541
33271	Marions	9	1 318 296	55 768
33334	Portets	22	1 198 759	97 557
33336	Préchac	222	3 891 221	329 983
33429	Saint-Léger-de-Balson	72	4 516 289	276 383
33448	Saint-Médard-d'Eyrans	25	653 423	57 240
33450	Saint-Michel-de-Castelnau	25	1 421 205	108 025
33452	Saint-Michel-de-Rieufret	86	1 591 681	161 212
33474	Saint-Selve	50	867 461	475 066
33552	Virelade	16	602 714	14 056
47008	Ambrus	66	927 905	207 406
47040	Brax	94	1 300 414	291 715
47041	Bruch	78	1 216 512	154 999
47060	Caudecoste	120	1 499 596	199 983
47069	Colayrac-Saint-Cirq	14	58 235	7 871
47091	Estillac	45	281 325	98 623
47093	Fargues-sur-Ourbise	67	3 677 365	255 877
47097	Feugarolles	139	1 417 815	229 156
47119	Houeillès	45	2 203 724	146 038
47145	Layrac	184	1 790 688	298 601
47169	Moirax	81	408 236	69 662
47176	Montgaillard-en-Albret	127	978 020	193 837
47186	Montesquieu	60	1 430 011	239 149

47201	Le Passage	55	293 002	61 166
47205	Pindères	84	5 502 133	241 262
47207	Pompiy	9	1 214 882	56 510
47208	Pompogne	44	2 727 639	167 410
47225	Roquefort (Lot-et-Garonne)	52	349 451	59 022
47238	Sainte-Colombe-en-Bruilhois	149	2 028 115	837 012
47254	Saint-Martin-Curton	21	1 265 820	45 908
47262	Saint-Nicolas-de-la-Balerm	2	10 682	616
47300	Sérignac-sur-Garonne	11	284 284	36 363
47318	Vianne	45	276 627	53 745
47327	Xaintrailles	93	293 496	74 405
82008	Auwillar	42	1 574 335	282 175
82025	Bressols	154	2 853 380	597 957
82027	Campsas	100	777 754	108 587
82028	Canals	69	595 692	60 169
82030	Castelferrus	49	992 205	119 675
82031	Castelmayran	149	1 438 742	232 011
82033	Castelsarrasin	99	876 539	134 014
82035	Caumont	55	1 391 602	137 261
82045	Cordes-Tolosannes	7	226 147	9 495
82049	Donzac	46	377 964	62 513
82050	Dunes	59	1 822 098	182 299
82052	Escatalens	1	406 989	4 278
82063	Garganvillar	15	530 302	26 072
82075	Grisolles	9	324 266	30 160
82079	Labastide-Saint-Pierre	103	787 154	206 232
82085	Lacourt-Saint-Pierre	63	1 483 218	110 824
82096	La Ville-Dieu-du-Temple	8	205 370	22 345
82109	Merles	5	138 840	20 396
82121	Montauban	27	315 487	76 962
82123	Montbartier	6	20 559	11 425
82124	Montbeton	66	1 017 223	118 360
82139	Le Pin	13	632 139	40 098
82142	Pompignan	57	196 884	50 047
82158	Saint-Cirice	32	679 892	156 528
82165	Saint-Loup	48	824 364	120 858
82166	Saint-Michel	68	780 024	123 784
82169	Saint-Nicolas-de-la-Grave	2	101 937	11 143
82171	Saint-Porquier	82	1 473 611	179 275

4.4. Liste des communes concernées par les sites de compensation proposés

Code postal	Commune	Nombre de sites concernés
33720	Barsac	1
33650	Cabanac-et-Villagrains	1
33720	Illats	3
33720	Landiras	5
33410	Gabarnac	1
33410	Sainte-Croix-du-Mont	2
33640	Ayguemorte-les-Graves	1
33650	Saint-Médard-d'Eyrans	1
33830	Belin-Béliet	1
33125	Hostens	1
33720	Budos	1
33210	Léogéats	1
33210	Mazères	1
33210	Léogéats	1
33210	Roaillan	1
33840	Lartigue	1
33124	Aillas	1
33690	Labescau	1
33690	Cours-les-Bains	1
33690	Grignols	1
40240	Losse	1
40240	Lubbon	2
47420	Allons	4
47420	Boussès	2
47420	Houeillès	3
47700	Pindères	2
47420	Sauméjan	3
47250	Cocumont	1
47700	Anzex	2
47700	Fargues-sur-Ourbise	4
47700	La Réunion	1
47160	Puch-d'Agenais	1
47160	Villefranche-du-Queyran	1
47220	Astaffort	1
47230	Barbaste	1
47160	Buzet-sur-Baïse	1
47240	Castelculier	1
47270	Saint-Pierre-de-Clairac	1
47220	Caudecoste	2

Code postal	Commune	Nombre de sites concernés
47270	La Sauvetat-de-Savères	2
47270	Puymirol	3
47270	Saint-Caprais-de-Lerm	1
47310	Moncaut	1
47600	Montagnac-sur-Auvignon	1
47270	Saint-Martin-de-Beauville	1
47270	Tayrac	1
47270	Saint-Pierre-de-Clairac	2
47270	Saint-Romain-le-Noble	1
47270	Saint-Maurin	1
82200	Boudou	2
82200	Moissac	1
82400	Castelsagrat	1
82210	Caumont	1
82340	Le Pin	1
82100	Castelsarrasin	1
82400	Espalais	1
82400	Gasques	1
82400	Valence	1
82290	La Ville-Dieu-du-Temple	4
82700	Saint-Porquier	1
82290	Albefeuille-Lagarde	3
82290	Montbeton	3
82000	Montauban	2
82700	Montech	2
82290	Lacourt-Saint-Pierre	1
82170	Grisolles	3
82600	Verdun-sur-Garonne	1
82370	Campsas	1
82370	Labastide-Saint-Pierre	1
82370	Orgueil	1
82600	Mas-Grenier	1
82170	Pompignan	1
82600	Savenès	2
31340	Villemur-sur-Tarn	1
31330	Merville	1
31330	Ondes	1
31140	Aucamville	1
31330	Grenade	1
31620	Fronton	2
31340	Le Born	1
31140	Launaguet	1

4.5. Liste des parcelles concernées par les investigations préalables

Identifiant parcelle	Code INSEE	Section	Numéro parcelle	Libellé commune	Numéro département	Surface fiscale	Surface totale de la parcelle (m ²)	Surface dans l'emprise résiduelle du projet (m ²)
31118A608	31118	A	608	Castelnau-d'Estrétefonds	31	38500	39026	354
31118A609	31118	A	609	Castelnau-d'Estrétefonds	31	750	758	606
31118A610	31118	A	610	Castelnau-d'Estrétefonds	31	18900	19103	3768
31118A613	31118	A	613	Castelnau-d'Estrétefonds	31	3300	3401	517
31118A614	31118	A	614	Castelnau-d'Estrétefonds	31	6240	6514	1230
31118A615	31118	A	615	Castelnau-d'Estrétefonds	31	1480	1542	1349
31118A616	31118	A	616	Castelnau-d'Estrétefonds	31	14840	15387	866
31118A620	31118	A	620	Castelnau-d'Estrétefonds	31	16280	16906	2472
31118A626	31118	A	626	Castelnau-d'Estrétefonds	31	45550	45520	14589
31118A627	31118	A	627	Castelnau-d'Estrétefonds	31	14160	14337	105
31118A632	31118	A	632	Castelnau-d'Estrétefonds	31	20780	21059	1861
31118A633	31118	A	633	Castelnau-d'Estrétefonds	31	6350	6522	308
31118A634	31118	A	634	Castelnau-d'Estrétefonds	31	760	832	27
31118A635	31118	A	635	Castelnau-d'Estrétefonds	31	5890	5962	34
31118A641	31118	A	641	Castelnau-d'Estrétefonds	31	13910	13619	3623
31118A642	31118	A	642	Castelnau-d'Estrétefonds	31	35240	34812	3421
31118A643	31118	A	643	Castelnau-d'Estrétefonds	31	4940	4816	531
31118A644	31118	A	644	Castelnau-d'Estrétefonds	31	2620	2680	289
31118A777	31118	A	777	Castelnau-d'Estrétefonds	31	19495	19841	30
31118A782	31118	A	782	Castelnau-d'Estrétefonds	31	16840	17032	3952
31118A789	31118	A	789	Castelnau-d'Estrétefonds	31	4880	4836	722
31118A790	31118	A	790	Castelnau-d'Estrétefonds	31	1035	1162	179
31118A791	31118	A	791	Castelnau-d'Estrétefonds	31	8560	8459	1458
31118A792	31118	A	792	Castelnau-d'Estrétefonds	31	12540	13012	3212
31118A795	31118	A	795	Castelnau-d'Estrétefonds	31	64360	64976	5858
31118A815	31118	A	815	Castelnau-d'Estrétefonds	31	3060	3024	40
31118A816	31118	A	816	Castelnau-d'Estrétefonds	31	2810	2960	80
31118A817	31118	A	817	Castelnau-d'Estrétefonds	31	8400	8553	288
31118A818	31118	A	818	Castelnau-d'Estrétefonds	31	20865	21113	5337
31118A843	31118	A	843	Castelnau-d'Estrétefonds	31	4530	4496	36
31118A844	31118	A	844	Castelnau-d'Estrétefonds	31	8045	8309	107
31118A845	31118	A	845	Castelnau-d'Estrétefonds	31	5805	5802	1470
31118A846	31118	A	846	Castelnau-d'Estrétefonds	31	1940	1933	508
31118A847	31118	A	847	Castelnau-d'Estrétefonds	31	13420	13656	2678
31118A871	31118	A	871	Castelnau-d'Estrétefonds	31	21160	21253	9539
31118A872	31118	A	872	Castelnau-d'Estrétefonds	31	91420	91427	4041
31118A928	31118	A	928	Castelnau-d'Estrétefonds	31	5760	5859	720
31118A929	31118	A	929	Castelnau-d'Estrétefonds	31	5760	5326	734
31118A1019	31118	A	1019	Castelnau-d'Estrétefonds	31	11493	11130	3135
31118A1020	31118	A	1020	Castelnau-d'Estrétefonds	31	19747	19872	5020
31118A1490	31118	A	1490	Castelnau-d'Estrétefonds	31	13340	13501	957
31118A2665	31118	A	2665	Castelnau-d'Estrétefonds	31	11160	10961	895
31118A2666	31118	A	2666	Castelnau-d'Estrétefonds	31	8420	8843	2649
31118A2667	31118	A	2667	Castelnau-d'Estrétefonds	31	24832	25008	10959
31118A2668	31118	A	2668	Castelnau-d'Estrétefonds	31	5430	5609	2820
31118A2677	31118	A	2677	Castelnau-d'Estrétefonds	31	7310	7287	518

Identifiant parcelle	Code INSEE	Section	Numéro parcelle	Libellé commune	Numéro département	Surface fiscale	Surface totale de la parcelle (m ²)	Surface dans l'emprise résiduelle du projet (m ²)
31118A2680	31118	A	2680	Castelnau-d'Estrétefonds	31	4795	4753	3731
31118A2681	31118	A	2681	Castelnau-d'Estrétefonds	31	3560	3471	1905
31118A2682	31118	A	2682	Castelnau-d'Estrétefonds	31	23380	23408	8402
31118A2683	31118	A	2683	Castelnau-d'Estrétefonds	31	25500	25402	10605
31118A2684	31118	A	2684	Castelnau-d'Estrétefonds	31	11050	11391	1612
31118A2685	31118	A	2685	Castelnau-d'Estrétefonds	31	18960	19110	1322
31118A2686	31118	A	2686	Castelnau-d'Estrétefonds	31	18090	18261	237
31118A2691	31118	A	2691	Castelnau-d'Estrétefonds	31	4368	4341	37
31118A2779	31118	A	2779	Castelnau-d'Estrétefonds	31	4631	4632	132
31118B53	31118	B	53	Castelnau-d'Estrétefonds	31	4465	4651	1845
31118B54	31118	B	54	Castelnau-d'Estrétefonds	31	9800	9862	2505
31118B58	31118	B	58	Castelnau-d'Estrétefonds	31	14760	15403	2354
31118B59	31118	B	59	Castelnau-d'Estrétefonds	31	9070	9133	1372
31118B60	31118	B	60	Castelnau-d'Estrétefonds	31	11420	11579	1801
31118B61	31118	B	61	Castelnau-d'Estrétefonds	31	46980	47107	2442
31118B62	31118	B	62	Castelnau-d'Estrétefonds	31	17440	17223	2860
31118B63	31118	B	63	Castelnau-d'Estrétefonds	31	11320	11415	115
31118B224	31118	B	224	Castelnau-d'Estrétefonds	31	20420	20662	2222
31118B225	31118	B	225	Castelnau-d'Estrétefonds	31	4110	4145	3224
31118B226	31118	B	226	Castelnau-d'Estrétefonds	31	26390	26829	2874
31118B227	31118	B	227	Castelnau-d'Estrétefonds	31	24195	24710	2732
31118B244	31118	B	244	Castelnau-d'Estrétefonds	31	10000	10186	846
31118B247	31118	B	247	Castelnau-d'Estrétefonds	31	14200	14014	765
31118B250	31118	B	250	Castelnau-d'Estrétefonds	31	7980	8051	790
31118B252	31118	B	252	Castelnau-d'Estrétefonds	31	2930	2940	227
31118B253	31118	B	253	Castelnau-d'Estrétefonds	31	11000	11496	1182
31118B1466	31118	B	1466	Castelnau-d'Estrétefonds	31	6713	6714	206
31202J317	31202	J	317	Fronton	31	3910	4060	85
31202J318	31202	J	318	Fronton	31	4350	4441	356
31202J319	31202	J	319	Fronton	31	2235	2369	268
31202J320	31202	J	320	Fronton	31	4487	4562	483
31202J321	31202	J	321	Fronton	31	2136	2377	235
31202J322	31202	J	322	Fronton	31	984	1156	115
31202J323	31202	J	323	Fronton	31	3080	3165	286
31202J324	31202	J	324	Fronton	31	1624	1629	153
31202J325	31202	J	325	Fronton	31	3570	3768	334
31202J326	31202	J	326	Fronton	31	0	1608	140
31202J327	31202	J	327	Fronton	31	5757	5947	495
31202J328	31202	J	328	Fronton	31	7430	7532	734
31202J329	31202	J	329	Fronton	31	7092	7414	1379
31202J335	31202	J	335	Fronton	31	90735	91386	1836
31202J377	31202	J	377	Fronton	31	285280	287331	2019
31202J378	31202	J	378	Fronton	31	8032	8042	1319
31202J379	31202	J	379	Fronton	31	15195	15250	278
31202J380	31202	J	380	Fronton	31	5146	5219	884
31202J381	31202	J	381	Fronton	31	12634	12652	2171

Identifiant parcelle	Code INSEE	Section	Numéro parcelle	Libellé commune	Numéro département	Surface fiscale	Surface totale de la parcelle (m ²)	Surface dans l'emprise résiduelle du projet (m ²)
31202J382	31202	J	382	Fronton	31	63283	63555	5861
31202J383	31202	J	383	Fronton	31	23135	23223	4926
31202J387	31202	J	387	Fronton	31	13289	13374	658
31202J455	31202	J	455	Fronton	31	787	760	34
31202J525	31202	J	525	Fronton	31	1153	1203	228
31202J528	31202	J	528	Fronton	31	1188	1281	270
31202J529	31202	J	529	Fronton	31	2218	2245	534
31202J702	31202	J	702	Fronton	31	5890	6068	703
31202J724	31202	J	724	Fronton	31	837	906	297
31202K112	31202	K	112	Fronton	31	2411	2406	296
31202K124	31202	K	124	Fronton	31	8861	8976	18
31202K131	31202	K	131	Fronton	31	5930	5991	565
31202K137	31202	K	137	Fronton	31	4685	4741	498
31202K142	31202	K	142	Fronton	31	1750	1710	337
31202K143	31202	K	143	Fronton	31	5602	5737	334
31202K160	31202	K	160	Fronton	31	7592	7463	723
31202K161	31202	K	161	Fronton	31	8548	8556	1520
31202K170	31202	K	170	Fronton	31	14582	14559	593
31202K176	31202	K	176	Fronton	31	3018	3067	1231
31202K335	31202	K	335	Fronton	31	2082	2079	43
31202K456	31202	K	456	Fronton	31	19055	19234	1698
31202K503	31202	K	503	Fronton	31	2100	2021	523
31202K505	31202	K	505	Fronton	31	2140	2078	518
31202K507	31202	K	507	Fronton	31	898	909	269
31202K509	31202	K	509	Fronton	31	1594	1519	470
31202K511	31202	K	511	Fronton	31	2300	2330	542
31202K512	31202	K	512	Fronton	31	48	37	37
31202K513	31202	K	513	Fronton	31	4337	4406	320
31202K514	31202	K	514	Fronton	31	653	655	489
31202K515	31202	K	515	Fronton	31	3846	3916	474
31202K516	31202	K	516	Fronton	31	807	803	457
31202K517	31202	K	517	Fronton	31	2958	3009	374
31202K518	31202	K	518	Fronton	31	572	606	322
31202K519	31202	K	519	Fronton	31	2136	2101	254
31202K533	31202	K	533	Fronton	31	7783	7796	899
31202K535	31202	K	535	Fronton	31	2380	2351	757
31202K536	31202	K	536	Fronton	31	797	865	416
31202K537	31202	K	537	Fronton	31	2097	2004	676
31202K539	31202	K	539	Fronton	31	187	172	94
31202K541	31202	K	541	Fronton	31	2630	2658	581
31202K543	31202	K	543	Fronton	31	1163	1118	268
31202K545	31202	K	545	Fronton	31	1637	1576	399
31202K547	31202	K	547	Fronton	31	1832	1881	494
31202K549	31202	K	549	Fronton	31	1750	1687	560
31202K551	31202	K	551	Fronton	31	976	957	327
31202K553	31202	K	553	Fronton	31	734	774	204

Identifiant parcelle	Code INSEE	Section	Numéro parcelle	Libellé commune	Numéro département	Surface fiscale	Surface totale de la parcelle (m ²)	Surface dans l'emprise résiduelle du projet (m ²)
31202K555	31202	K	555	Fronton	31	1388	1384	163
31202K569	31202	K	569	Fronton	31	2208	2172	605
31202K571	31202	K	571	Fronton	31	2099	2056	858
31202K572	31202	K	572	Fronton	31	508	593	42
31202K573	31202	K	573	Fronton	31	390	380	380
31202K574	31202	K	574	Fronton	31	901	1001	409
31202K575	31202	K	575	Fronton	31	1718	1689	1121
31202K605	31202	K	605	Fronton	31	962	952	232
31202K609	31202	K	609	Fronton	31	741	808	232
31202K611	31202	K	611	Fronton	31	4172	4245	1160
31202K615	31202	K	615	Fronton	31	1526	1580	359
31202K617	31202	K	617	Fronton	31	2801	2786	797
31202K620	31202	K	620	Fronton	31	162	184	2
31202K621	31202	K	621	Fronton	31	366	350	350
31202K627	31202	K	627	Fronton	31	3308	3389	1317
31202K629	31202	K	629	Fronton	31	1253	1208	867
31202K631	31202	K	631	Fronton	31	1401	1400	258
31202K633	31202	K	633	Fronton	31	182	171	77
31202K649	31202	K	649	Fronton	31	474	517	250
31490BE2	31490	BE	2	Saint-Jory	31	4466	4468	2188
31490BE3	31490	BE	3	Saint-Jory	31	1065	1067	295
31490BE4	31490	BE	4	Saint-Jory	31	15179	15185	9865
31515A43	31515	A	43	Saint-Rustice	31	3053	3137	469
31515A44	31515	A	44	Saint-Rustice	31	2880	2995	463
31515A45	31515	A	45	Saint-Rustice	31	3045	3104	479
31515A46	31515	A	46	Saint-Rustice	31	1865	1836	225
31515A47	31515	A	47	Saint-Rustice	31	1118	2443	519
31515A48	31515	A	48	Saint-Rustice	31	4320	4251	155
31515A49	31515	A	49	Saint-Rustice	31	1930	1970	155
31515A67	31515	A	67	Saint-Rustice	31	15780	16293	1621
31515A68	31515	A	68	Saint-Rustice	31	6388	6602	2524
31515A69	31515	A	69	Saint-Rustice	31	2299	2236	307
31515A71	31515	A	71	Saint-Rustice	31	1410	1432	1303
31515A72	31515	A	72	Saint-Rustice	31	1680	1683	1488
31515A73	31515	A	73	Saint-Rustice	31	2860	2875	816
31515A74	31515	A	74	Saint-Rustice	31	3990	4174	75
31515A75	31515	A	75	Saint-Rustice	31	8070	8062	10
31515A81	31515	A	81	Saint-Rustice	31	5517	5708	251
31515A82	31515	A	82	Saint-Rustice	31	6000	6236	2597
31515A83	31515	A	83	Saint-Rustice	31	1190	1198	86
31515A85	31515	A	85	Saint-Rustice	31	6000	6118	3050
31515A86	31515	A	86	Saint-Rustice	31	4590	4523	134
31515A97	31515	A	97	Saint-Rustice	31	6790	7081	122
31515A99	31515	A	99	Saint-Rustice	31	3644	4286	3545
31515A100	31515	A	100	Saint-Rustice	31	2342	2443	747
31515A161	31515	A	161	Saint-Rustice	31	9805	9983	97

Identifiant parcelle	Code INSEE	Section	Numéro parcelle	Libellé commune	Numéro département	Surface fiscale	Surface totale de la parcelle (m ²)	Surface dans l'emprise résiduelle du projet (m ²)
31515A162	31515	A	162	Saint-Rustice	31	3320	3301	183
31515A163	31515	A	163	Saint-Rustice	31	3600	3607	337
31515A164	31515	A	164	Saint-Rustice	31	6300	6716	1447
31515A165	31515	A	165	Saint-Rustice	31	6450	6464	1378
31515A166	31515	A	166	Saint-Rustice	31	12796	13137	2935
31515A167	31515	A	167	Saint-Rustice	31	26114	25899	1218
31515A171	31515	A	171	Saint-Rustice	31	3810	3849	680
31515A172	31515	A	172	Saint-Rustice	31	6220	6147	1022
31515A173	31515	A	173	Saint-Rustice	31	14153	14892	2663
31515A174	31515	A	174	Saint-Rustice	31	6215	6653	734
31515A176	31515	A	176	Saint-Rustice	31	20665	20686	2890
31515A177	31515	A	177	Saint-Rustice	31	18672	18793	195
31515A181	31515	A	181	Saint-Rustice	31	58520	56435	2916
31515A218	31515	A	218	Saint-Rustice	31	2400	2373	1650
31515A240	31515	A	240	Saint-Rustice	31	2540	2574	645
31515A241	31515	A	241	Saint-Rustice	31	2540	2609	304
31515A287	31515	A	287	Saint-Rustice	31	6548	6926	8
31515A288	31515	A	288	Saint-Rustice	31	56	56	21
31515A289	31515	A	289	Saint-Rustice	31	1064	1110	833
31515A302	31515	A	302	Saint-Rustice	31	4857	4836	276
31515A304	31515	A	304	Saint-Rustice	31	9821	10031	41
31515B653	31515	B	653	Saint-Rustice	31	800	799	186
31515B655	31515	B	655	Saint-Rustice	31	1153	1143	322
31515B656	31515	B	656	Saint-Rustice	31	1155	1183	225
31515B658	31515	B	658	Saint-Rustice	31	2547	2646	135
33007C151	33007	C	151	Arbanats	33	4215	4343	5
33007C239	33007	C	239	Arbanats	33	15075	15030	62
33007C240	33007	C	240	Arbanats	33	11890	11817	19
33007C251	33007	C	251	Arbanats	33	9290	9353	22
33023A5	33023	A	5	Ayguemorte-les-Graves	33	23760	22936	902
33023A6	33023	A	6	Ayguemorte-les-Graves	33	8630	9545	592
33023A7	33023	A	7	Ayguemorte-les-Graves	33	36185	36072	4932
33023A186	33023	A	186	Ayguemorte-les-Graves	33	94030	93865	734
33023A189	33023	A	189	Ayguemorte-les-Graves	33	32940	32748	9070
33023A191	33023	A	191	Ayguemorte-les-Graves	33	3975	3995	2798
33023A192	33023	A	192	Ayguemorte-les-Graves	33	7910	7899	3
33023A193	33023	A	193	Ayguemorte-les-Graves	33	3460	4114	24
33023A194	33023	A	194	Ayguemorte-les-Graves	33	5010	4849	501
33023A195	33023	A	195	Ayguemorte-les-Graves	33	2070	2067	371
33023A196	33023	A	196	Ayguemorte-les-Graves	33	3325	3268	729
33023A197	33023	A	197	Ayguemorte-les-Graves	33	4015	4051	2673
33023A198	33023	A	198	Ayguemorte-les-Graves	33	3320	3298	286
33023A222	33023	A	222	Ayguemorte-les-Graves	33	32310	33166	85
33023A260	33023	A	260	Ayguemorte-les-Graves	33	4255	4559	944
33023A261	33023	A	261	Ayguemorte-les-Graves	33	11210	10798	697
33023A267	33023	A	267	Ayguemorte-les-Graves	33	6280	6200	43

Identifiant parcelle	Code INSEE	Section	Numéro parcelle	Libellé commune	Numéro département	Surface fiscale	Surface totale de la parcelle (m ²)	Surface dans l'emprise résiduelle du projet (m ²)
33023A269	33023	A	269	Ayguemorte-les-Graves	33	21440	21777	5096
33023A278	33023	A	278	Ayguemorte-les-Graves	33	54044	55109	231
33023A295	33023	A	295	Ayguemorte-les-Graves	33	8970	8802	379
33023A331	33023	A	331	Ayguemorte-les-Graves	33	629	695	241
33023A405	33023	A	405	Ayguemorte-les-Graves	33	5000	4925	3753
33023A406	33023	A	406	Ayguemorte-les-Graves	33	44741	44456	2818
33023A421	33023	A	421	Ayguemorte-les-Graves	33	37657	37883	3662
33023A422	33023	A	422	Ayguemorte-les-Graves	33	4223	4218	358
33023A465	33023	A	465	Ayguemorte-les-Graves	33	4753	4716	98
33023A504	33023	A	504	Ayguemorte-les-Graves	33	4672	4853	401
33023A507	33023	A	507	Ayguemorte-les-Graves	33	3427	3465	651
33023A508	33023	A	508	Ayguemorte-les-Graves	33	7063	6955	2028
33023A510	33023	A	510	Ayguemorte-les-Graves	33	7123	7097	2321
33023A512	33023	A	512	Ayguemorte-les-Graves	33	8153	8063	0
33023A569	33023	A	569	Ayguemorte-les-Graves	33	826	825	56
33023A570	33023	A	570	Ayguemorte-les-Graves	33	50689	49955	2595
33023B222	33023	B	222	Ayguemorte-les-Graves	33	20	14	13
33023B223	33023	B	223	Ayguemorte-les-Graves	33	13540	13576	6531
33023B226	33023	B	226	Ayguemorte-les-Graves	33	7020	6949	570
33023B227	33023	B	227	Ayguemorte-les-Graves	33	6110	6029	206
33023B228	33023	B	228	Ayguemorte-les-Graves	33	4949	4918	4
33023B741	33023	B	741	Ayguemorte-les-Graves	33	1073	1105	2
33023B780	33023	B	780	Ayguemorte-les-Graves	33	387	427	31
33023B781	33023	B	781	Ayguemorte-les-Graves	33	1549	1546	304
33023B1566	33023	B	1566	Ayguemorte-les-Graves	33	413	412	2
33023B1567	33023	B	1567	Ayguemorte-les-Graves	33	10752	10722	2886
33023C91	33023	C	91	Ayguemorte-les-Graves	33	37415	36856	0
33023C288	33023	C	288	Ayguemorte-les-Graves	33	3668	3750	27
33023C289	33023	C	289	Ayguemorte-les-Graves	33	1345	1302	12
33023C345	33023	C	345	Ayguemorte-les-Graves	33	3744	3943	943
33023C346	33023	C	346	Ayguemorte-les-Graves	33	226	226	38
33023C347	33023	C	347	Ayguemorte-les-Graves	33	1159	1158	130
33023C348	33023	C	348	Ayguemorte-les-Graves	33	21291	21567	727
33026A10	33026	A	10	Balizac	33	20650	20978	1026
33026A12	33026	A	12	Balizac	33	3195	3167	246
33026A13	33026	A	13	Balizac	33	31825	32033	4091
33026A14	33026	A	14	Balizac	33	7070	6891	127
33026A15	33026	A	15	Balizac	33	1850	1876	26
33026A16	33026	A	16	Balizac	33	17255	17195	2969
33026A28	33026	A	28	Balizac	33	650	651	162
33026A29	33026	A	29	Balizac	33	1100	1127	528
33026A30	33026	A	30	Balizac	33	2500	2525	1726
33026A31	33026	A	31	Balizac	33	10620	10534	1281
33026A155	33026	A	155	Balizac	33	640	619	1
33026A156	33026	A	156	Balizac	33	340	353	37
33026A158	33026	A	158	Balizac	33	5535	5601	1729

Identifiant parcelle	Code INSEE	Section	Numéro parcelle	Libellé commune	Numéro département	Surface fiscale	Surface totale de la parcelle (m ²)	Surface dans l'emprise résiduelle du projet (m ²)
33026A159	33026	A	159	Balizac	33	7580	7632	5386
33026A160	33026	A	160	Balizac	33	21250	20999	0
33026A167	33026	A	167	Balizac	33	3850	3858	32
33026A168	33026	A	168	Balizac	33	4340	4324	3284
33026A169	33026	A	169	Balizac	33	4620	4492	1736
33026A170	33026	A	170	Balizac	33	1585	1507	306
33026A171	33026	A	171	Balizac	33	1255	1251	464
33026A343	33026	A	343	Balizac	33	1360	1608	168
33026A344	33026	A	344	Balizac	33	2886	2753	772
33026A345	33026	A	345	Balizac	33	6102	6046	1810
33026A346	33026	A	346	Balizac	33	5733	5454	1396
33026A347	33026	A	347	Balizac	33	2955	2825	289
33026A348	33026	A	348	Balizac	33	3225	3280	27
33026A364	33026	A	364	Balizac	33	37074	36942	1022
33026A365	33026	A	365	Balizac	33	29349	28987	4447
33026A366	33026	A	366	Balizac	33	69448	69719	4865
33026A369	33026	A	369	Balizac	33	8640	8543	2449
33026A370	33026	A	370	Balizac	33	4960	4854	1324
33026A371	33026	A	371	Balizac	33	6990	6814	894
33026A372	33026	A	372	Balizac	33	20740	20869	197
33026A513	33026	A	513	Balizac	33	10125	10012	83
33026A514	33026	A	514	Balizac	33	11160	11031	981
33026A515	33026	A	515	Balizac	33	24800	24366	3366
33026A516	33026	A	516	Balizac	33	18615	18609	2683
33026A517	33026	A	517	Balizac	33	13339	13498	3286
33026A518	33026	A	518	Balizac	33	7306	7435	1997
33026A584	33026	A	584	Balizac	33	83113	83758	2234
33026A585	33026	A	585	Balizac	33	18568	18584	186
33026A589	33026	A	589	Balizac	33	10624	10617	78
33026A598	33026	A	598	Balizac	33	3516	3363	742
33026A599	33026	A	599	Balizac	33	44540	44676	4894
33026A600	33026	A	600	Balizac	33	176635	177537	17480
33026A606	33026	A	606	Balizac	33	67435	67844	10495
33026A637	33026	A	637	Balizac	33	9690	9757	69
33026A638	33026	A	638	Balizac	33	17130	17324	3129
33026A641	33026	A	641	Balizac	33	64085	64219	2469
33026A642	33026	A	642	Balizac	33	31075	31539	2239
33026A643	33026	A	643	Balizac	33	12710	12157	867
33026A644	33026	A	644	Balizac	33	39475	39975	5629
33026A650	33026	A	650	Balizac	33	71295	72731	10886
33026A651	33026	A	651	Balizac	33	11345	10988	796
33026A652	33026	A	652	Balizac	33	12535	12898	652
33026A653	33026	A	653	Balizac	33	9205	9044	257
33026A661	33026	A	661	Balizac	33	19845	20163	281
33026A662	33026	A	662	Balizac	33	2690	2679	57
33026A663	33026	A	663	Balizac	33	7630	7972	140

Identifiant parcelle	Code INSEE	Section	Numéro parcelle	Libellé commune	Numéro département	Surface fiscale	Surface totale de la parcelle (m ²)	Surface dans l'emprise résiduelle du projet (m ²)
33026A664	33026	A	664	Balizac	33	4062	3906	60
33026A665	33026	A	665	Balizac	33	4104	4620	67
33026A673	33026	A	673	Balizac	33	35940	35949	58
33026A829	33026	A	829	Balizac	33	65640	66380	3840
33026A855	33026	A	855	Balizac	33	3855	3716	145
33026A856	33026	A	856	Balizac	33	1885	1810	63
33026A857	33026	A	857	Balizac	33	22	24	24
33026A859	33026	A	859	Balizac	33	2713	2664	533
33026A860	33026	A	860	Balizac	33	4217	4281	839
33026A876	33026	A	876	Balizac	33	71255	71787	2
33026A877	33026	A	877	Balizac	33	734	677	48
33026A883	33026	A	883	Balizac	33	164	164	73
33026A933	33026	A	933	Balizac	33	5771	5768	3866
33026A937	33026	A	937	Balizac	33	10794	11032	282
33026A938	33026	A	938	Balizac	33	917	923	868
33026A944	33026	A	944	Balizac	33	11400	11081	697
33026A945	33026	A	945	Balizac	33	12193	12185	32
33026A955	33026	A	955	Balizac	33	6974	7038	1340
33026A956	33026	A	956	Balizac	33	38180	38579	2534
33026D2	33026	D	2	Balizac	33	33830	33814	1793
33026D3	33026	D	3	Balizac	33	885	1086	140
33026D4	33026	D	4	Balizac	33	4465	4338	931
33026D15	33026	D	15	Balizac	33	880	829	0
33026D19	33026	D	19	Balizac	33	15030	15263	48
33026D200	33026	D	200	Balizac	33	1230	1169	197
33026D201	33026	D	201	Balizac	33	5	11	3
33026D202	33026	D	202	Balizac	33	35	45	41
33026D203	33026	D	203	Balizac	33	2450	2601	813
33026D206	33026	D	206	Balizac	33	11735	12068	2768
33026D234	33026	D	234	Balizac	33	14530	14549	3093
33026D243	33026	D	243	Balizac	33	47633	46679	2979
33026D244	33026	D	244	Balizac	33	15082	15065	1049
33026D266	33026	D	266	Balizac	33	10180	10175	1400
33026D267	33026	D	267	Balizac	33	5324	5401	707
33026D268	33026	D	268	Balizac	33	10599	10669	683
33026D269	33026	D	269	Balizac	33	22415	22850	2460
33026D270	33026	D	270	Balizac	33	30640	30633	366
33026D271	33026	D	271	Balizac	33	48975	47694	2119
33026D273	33026	D	273	Balizac	33	10370	10057	470
33026D274	33026	D	274	Balizac	33	15920	16690	4591
33026D279	33026	D	279	Balizac	33	6040	6041	1458
33026D280	33026	D	280	Balizac	33	4440	4494	253
33026D291	33026	D	291	Balizac	33	81038	79226	6689
33026D292	33026	D	292	Balizac	33	22001	22946	4304
33026D293	33026	D	293	Balizac	33	156404	157114	964
33026D294	33026	D	294	Balizac	33	90454	89490	4070

Identifiant parcelle	Code INSEE	Section	Numéro parcelle	Libellé commune	Numéro département	Surface fiscale	Surface totale de la parcelle (m ²)	Surface dans l'emprise résiduelle du projet (m ²)
33026D330	33026	D	330	Balizac	33	38930	39374	4970
33026D331	33026	D	331	Balizac	33	15380	15367	235
33026D332	33026	D	332	Balizac	33	4785	4953	521
33026D333	33026	D	333	Balizac	33	24860	25148	1679
33026D334	33026	D	334	Balizac	33	12300	12518	1897
33026D347	33026	D	347	Balizac	33	36000	35369	3906
33026D365	33026	D	365	Balizac	33	5	5	5
33026D405	33026	D	405	Balizac	33	23070	23763	1062
33026E476	33026	E	476	Balizac	33	85040	85230	2866
33026E477	33026	E	477	Balizac	33	9365	9148	2456
33026E478	33026	E	478	Balizac	33	4220	4238	2529
33026E481	33026	E	481	Balizac	33	12060	12254	1011
33026E493	33026	E	493	Balizac	33	6360	6268	109
33026E495	33026	E	495	Balizac	33	1280	1232	453
33026E497	33026	E	497	Balizac	33	810	824	326
33026E498	33026	E	498	Balizac	33	1890	1855	911
33026E499	33026	E	499	Balizac	33	2350	2315	773
33026E500	33026	E	500	Balizac	33	78705	78303	8614
33026E502	33026	E	502	Balizac	33	1945	1916	33
33026E514	33026	E	514	Balizac	33	15055	14960	1473
33026E516	33026	E	516	Balizac	33	57210	56458	8629
33026E518	33026	E	518	Balizac	33	32720	32402	7010
33026E519	33026	E	519	Balizac	33	1750	1722	115
33026E1613	33026	E	1613	Balizac	33	29047	29099	719
33037D23	33037	D	23	Beutiran	33	18910	19244	4212
33037D24	33037	D	24	Beutiran	33	23700	23866	2555
33037D25	33037	D	25	Beutiran	33	9920	10088	3347
33037D26	33037	D	26	Beutiran	33	4550	4489	4192
33037D27	33037	D	27	Beutiran	33	10945	11338	1108
33037D29	33037	D	29	Beutiran	33	1675	1623	663
33037D30	33037	D	30	Beutiran	33	57995	57893	5
33037D31	33037	D	31	Beutiran	33	22680	23193	5231
33037D32	33037	D	32	Beutiran	33	134240	135206	19920
33037D33	33037	D	33	Beutiran	33	95024	94965	672
33037D48	33037	D	48	Beutiran	33	10715	10514	94
33037D50	33037	D	50	Beutiran	33	46855	47744	873
33037D93	33037	D	93	Beutiran	33	45600	45777	148
33037D100	33037	D	100	Beutiran	33	3147	3104	76
33037D129	33037	D	129	Beutiran	33	8734	8757	255
33046AS166	33046	AS	166	Bernos-Beaulac	33	12012	12207	371
33046AS167	33046	AS	167	Bernos-Beaulac	33	11154	11412	2283
33046AS169	33046	AS	169	Bernos-Beaulac	33	10608	10820	2084
33046AS170	33046	AS	170	Bernos-Beaulac	33	9445	9706	1660
33046AS171	33046	AS	171	Bernos-Beaulac	33	41639	42202	1452
33046AS175	33046	AS	175	Bernos-Beaulac	33	9375	9533	3320
33046AS177	33046	AS	177	Bernos-Beaulac	33	1625	1592	426

Identifiant parcelle	Code INSEE	Section	Numéro parcelle	Libellé commune	Numéro département	Surface fiscale	Surface totale de la parcelle (m ²)	Surface dans l'emprise résiduelle du projet (m ²)
33046AS185	33046	AS	185	Bernos-Beaulac	33	297250	301234	11827
33046AS186	33046	AS	186	Bernos-Beaulac	33	5775	5897	992
33046AS207	33046	AS	207	Bernos-Beaulac	33	18575	18878	45
33046AS208	33046	AS	208	Bernos-Beaulac	33	67250	68504	919
33046AS210	33046	AS	210	Bernos-Beaulac	33	6279	6459	1927
33046AS211	33046	AS	211	Bernos-Beaulac	33	25167	25314	3597
33046AS212	33046	AS	212	Bernos-Beaulac	33	8606	8730	2117
33046AS213	33046	AS	213	Bernos-Beaulac	33	4963	5047	22
33046AS215	33046	AS	215	Bernos-Beaulac	33	30775	31434	3518
33046AS216	33046	AS	216	Bernos-Beaulac	33	109550	110657	993
33046AS241	33046	AS	241	Bernos-Beaulac	33	25483	26185	411
33046AS244	33046	AS	244	Bernos-Beaulac	33	162475	164824	2326
33046AS246	33046	AS	246	Bernos-Beaulac	33	64650	65520	5065
33046AS249	33046	AS	249	Bernos-Beaulac	33	84225	86015	2223
33046AS250	33046	AS	250	Bernos-Beaulac	33	22200	22880	1924
33046AS255	33046	AS	255	Bernos-Beaulac	33	21668	21487	951
33046AS256	33046	AS	256	Bernos-Beaulac	33	6225	6477	470
33046AS257	33046	AS	257	Bernos-Beaulac	33	9760	9980	1801
33046AS258	33046	AS	258	Bernos-Beaulac	33	7200	6959	718
33046AS259	33046	AS	259	Bernos-Beaulac	33	49500	50934	1880
33046AS286	33046	AS	286	Bernos-Beaulac	33	4425	4537	1972
33046AS287	33046	AS	287	Bernos-Beaulac	33	16175	16844	3218
33046AS288	33046	AS	288	Bernos-Beaulac	33	11094	11414	1152
33046AS290	33046	AS	290	Bernos-Beaulac	33	1862	1952	771
33046AS291	33046	AS	291	Bernos-Beaulac	33	40975	41442	6806
33046AS295	33046	AS	295	Bernos-Beaulac	33	18288	18502	164
33046AS412	33046	AS	412	Bernos-Beaulac	33	2554	2625	772
33046AS413	33046	AS	413	Bernos-Beaulac	33	11714	11806	889
33046AS415	33046	AS	415	Bernos-Beaulac	33	2414	2439	271
33046AS417	33046	AS	417	Bernos-Beaulac	33	2309	2416	835
33046AS418	33046	AS	418	Bernos-Beaulac	33	19663	20026	2510
33046AS419	33046	AS	419	Bernos-Beaulac	33	62837	63727	488
33046AS584	33046	AS	584	Bernos-Beaulac	33	24884	25605	213
33046AT65	33046	AT	65	Bernos-Beaulac	33	51140	52247	1378
33046AT66	33046	AT	66	Bernos-Beaulac	33	4725	4941	1145
33046AT69	33046	AT	69	Bernos-Beaulac	33	16150	16596	1251
33046AT71	33046	AT	71	Bernos-Beaulac	33	83466	84516	8163
33046AT75	33046	AT	75	Bernos-Beaulac	33	8261	8515	1894
33046AT76	33046	AT	76	Bernos-Beaulac	33	9792	9905	1706
33046AT83	33046	AT	83	Bernos-Beaulac	33	14725	14827	1340
33046AT84	33046	AT	84	Bernos-Beaulac	33	5875	6052	690
33046AT85	33046	AT	85	Bernos-Beaulac	33	14150	14678	1659
33046AT86	33046	AT	86	Bernos-Beaulac	33	21100	21610	3500
33046AT97	33046	AT	97	Bernos-Beaulac	33	121650	123265	4636
33046AT98	33046	AT	98	Bernos-Beaulac	33	49455	50358	5989
33046AT103	33046	AT	103	Bernos-Beaulac	33	21825	22234	1

Identifiant parcelle	Code INSEE	Section	Numéro parcelle	Libellé commune	Numéro département	Surface fiscale	Surface totale de la parcelle (m ²)	Surface dans l'emprise résiduelle du projet (m ²)
33046AT108	33046	AT	108	Bernos-Beaulac	33	6771	6877	4205
33046AT109	33046	AT	109	Bernos-Beaulac	33	10360	10407	5304
33046AT110	33046	AT	110	Bernos-Beaulac	33	131066	134021	1986
33046AT113	33046	AT	113	Bernos-Beaulac	33	235249	237805	27418
33046AT114	33046	AT	114	Bernos-Beaulac	33	19950	20728	2255
33046AT144	33046	AT	144	Bernos-Beaulac	33	51506	52131	7805
33046AT145	33046	AT	145	Bernos-Beaulac	33	66007	67118	3753
33046AT181	33046	AT	181	Bernos-Beaulac	33	92535	93964	20402
33046AT249	33046	AT	249	Bernos-Beaulac	33	16967	16786	45
33046AT250	33046	AT	250	Bernos-Beaulac	33	5665	6936	286
33046AT265	33046	AT	265	Bernos-Beaulac	33	77411	78708	8903
33046AT268	33046	AT	268	Bernos-Beaulac	33	207618	212093	5988
33046AT271	33046	AT	271	Bernos-Beaulac	33	165644	167688	16819
33046AT273	33046	AT	273	Bernos-Beaulac	33	862	993	221
33046AT274	33046	AT	274	Bernos-Beaulac	33	332235	336023	31449
33046AT299	33046	AT	299	Bernos-Beaulac	33	22941	24600	4519
33046AT301	33046	AT	301	Bernos-Beaulac	33	41730	42121	8436
33046AT303	33046	AT	303	Bernos-Beaulac	33	7617	7645	267
33046AT304	33046	AT	304	Bernos-Beaulac	33	31623	31900	6
33046AT326	33046	AT	326	Bernos-Beaulac	33	6314	6461	343
33046AT329	33046	AT	329	Bernos-Beaulac	33	2047	2174	57
33046AT350	33046	AT	350	Bernos-Beaulac	33	8282	8795	390
33046AT360	33046	AT	360	Bernos-Beaulac	33	692	716	141
33046AT361	33046	AT	361	Bernos-Beaulac	33	409	411	0
33046AT362	33046	AT	362	Bernos-Beaulac	33	61	63	63
33046AT363	33046	AT	363	Bernos-Beaulac	33	531	544	116
33046AT364	33046	AT	364	Bernos-Beaulac	33	709	750	37
33046AT365	33046	AT	365	Bernos-Beaulac	33	2	2	2
33046AT366	33046	AT	366	Bernos-Beaulac	33	4288	4388	908
33046AT367	33046	AT	367	Bernos-Beaulac	33	5	5	5
33046AT368	33046	AT	368	Bernos-Beaulac	33	2075	2194	0
33046AT369	33046	AT	369	Bernos-Beaulac	33	8756	9258	0
33046AT370	33046	AT	370	Bernos-Beaulac	33	471	493	5
33046AT390	33046	AT	390	Bernos-Beaulac	33	86876	88684	4633
33046AT391	33046	AT	391	Bernos-Beaulac	33	1705	1315	57
33046AT442	33046	AT	442	Bernos-Beaulac	33	2496	2468	151
33046AT443	33046	AT	443	Bernos-Beaulac	33	16977	16781	3436
33109B5	33109	B	5	Castres-Gironde	33	35995	35779	5513
33109B6	33109	B	6	Castres-Gironde	33	6120	6042	832
33109B7	33109	B	7	Castres-Gironde	33	5980	6053	858
33109B30	33109	B	30	Castres-Gironde	33	4310	4501	152
33109B31	33109	B	31	Castres-Gironde	33	4905	4861	645
33109B32	33109	B	32	Castres-Gironde	33	5610	5597	677
33109B33	33109	B	33	Castres-Gironde	33	11650	11496	1307
33109B34	33109	B	34	Castres-Gironde	33	10720	10809	1268
33109B38	33109	B	38	Castres-Gironde	33	6900	6692	2135

Identifiant parcelle	Code INSEE	Section	Numéro parcelle	Libellé commune	Numéro département	Surface fiscale	Surface totale de la parcelle (m ²)	Surface dans l'emprise résiduelle du projet (m ²)
33109B39	33109	B	39	Castres-Gironde	33	17810	17632	5636
33109B40	33109	B	40	Castres-Gironde	33	5955	5845	135
33109B122	33109	B	122	Castres-Gironde	33	6260	6106	152
33109B123	33109	B	123	Castres-Gironde	33	10520	10440	972
33109B129	33109	B	129	Castres-Gironde	33	43525	43494	11423
33109B134	33109	B	134	Castres-Gironde	33	64578	64516	2073
33109B202	33109	B	202	Castres-Gironde	33	45700	45672	544
33109B204	33109	B	204	Castres-Gironde	33	19350	19522	4395
33109B206	33109	B	206	Castres-Gironde	33	6340	6416	580
33109B207	33109	B	207	Castres-Gironde	33	6385	6583	1163
33109B208	33109	B	208	Castres-Gironde	33	4460	4345	1014
33109B231	33109	B	231	Castres-Gironde	33	12385	12332	21
33109B245	33109	B	245	Castres-Gironde	33	57245	57896	592
33109B247	33109	B	247	Castres-Gironde	33	70068	69857	1
33109B354	33109	B	354	Castres-Gironde	33	24	28	26
33109B357	33109	B	357	Castres-Gironde	33	6040	5848	719
33109B358	33109	B	358	Castres-Gironde	33	37460	37187	4257
33109B429	33109	B	429	Castres-Gironde	33	4144	3928	8
33109B431	33109	B	431	Castres-Gironde	33	10680	10559	1548
33109B432	33109	B	432	Castres-Gironde	33	95955	95367	6807
33109B553	33109	B	553	Castres-Gironde	33	171452	170558	2235
33109B597	33109	B	597	Castres-Gironde	33	27585	27318	1080
33109B600	33109	B	600	Castres-Gironde	33	26991	26466	3787
33109B601	33109	B	601	Castres-Gironde	33	37020	35984	2068
33109B647	33109	B	647	Castres-Gironde	33	4382	4256	605
33109B648	33109	B	648	Castres-Gironde	33	4557	4549	208
33109B649	33109	B	649	Castres-Gironde	33	4648	4597	653
33109B650	33109	B	650	Castres-Gironde	33	5973	5952	1036
33109B651	33109	B	651	Castres-Gironde	33	3371	3363	672
33109B652	33109	B	652	Castres-Gironde	33	3051	3041	265
33109B653	33109	B	653	Castres-Gironde	33	2699	2692	5
33109B656	33109	B	656	Castres-Gironde	33	8336	8251	1251
33109B657	33109	B	657	Castres-Gironde	33	3153	3122	697
33109B658	33109	B	658	Castres-Gironde	33	1961	1947	606
33109B659	33109	B	659	Castres-Gironde	33	1609	1604	433
33109B660	33109	B	660	Castres-Gironde	33	1289	1291	130
33109B662	33109	B	662	Castres-Gironde	33	1444	1414	571
33109B663	33109	B	663	Castres-Gironde	33	1535	1538	934
33109B664	33109	B	664	Castres-Gironde	33	1710	1670	1228
33109B675	33109	B	675	Castres-Gironde	33	46178	46101	4082
33109B689	33109	B	689	Castres-Gironde	33	3590	3587	701
33109B722	33109	B	722	Castres-Gironde	33	6616	7051	338
33115C412	33115	C	412	Cazalis	33	787	776	603
33115C413	33115	C	413	Cazalis	33	13330	10661	3311
33115C414	33115	C	414	Cazalis	33	425	869	136
33115C415	33115	C	415	Cazalis	33	5400	5546	126

Identifiant parcelle	Code INSEE	Section	Numéro parcelle	Libellé commune	Numéro département	Surface fiscale	Surface totale de la parcelle (m ²)	Surface dans l'emprise résiduelle du projet (m ²)
33115C416	33115	C	416	Cazalis	33	10600	10648	3808
33115C418	33115	C	418	Cazalis	33	710	727	727
33115C419	33115	C	419	Cazalis	33	5714	5833	437
33115C421	33115	C	421	Cazalis	33	2652	2731	11
33115C422	33115	C	422	Cazalis	33	1445	1438	209
33115C423	33115	C	423	Cazalis	33	294	230	106
33115C424	33115	C	424	Cazalis	33	42385	42472	1933
33115D2	33115	D	2	Cazalis	33	9454	9723	1864
33115D3	33115	D	3	Cazalis	33	11830	11612	3369
33115D7	33115	D	7	Cazalis	33	86118	86665	115
33115D12	33115	D	12	Cazalis	33	8663	7935	2735
33115D14	33115	D	14	Cazalis	33	3828	3792	1674
33115D15	33115	D	15	Cazalis	33	11890	13011	1292
33115D41	33115	D	41	Cazalis	33	19314	19561	324
33115D42	33115	D	42	Cazalis	33	20760	21119	101
33115D341	33115	D	341	Cazalis	33	29855	28706	853
33115D342	33115	D	342	Cazalis	33	83390	84430	10148
33144B13	33144	B	13	Cudos	33	239480	245675	5971
33144B15	33144	B	15	Cudos	33	215286	219253	9529
33144B264	33144	B	264	Cudos	33	64123	66284	523
33144B265	33144	B	265	Cudos	33	52380	53305	3063
33144B266	33144	B	266	Cudos	33	31453	31815	2655
33144B268	33144	B	268	Cudos	33	71611	72733	2180
33144B269	33144	B	269	Cudos	33	275750	280461	23322
33144B274	33144	B	274	Cudos	33	36193	37225	2565
33144B275	33144	B	275	Cudos	33	42344	43301	3559
33144B282	33144	B	282	Cudos	33	16913	17509	2138
33144B283	33144	B	283	Cudos	33	24969	25789	3628
33144B284	33144	B	284	Cudos	33	8594	8826	22
33144B285	33144	B	285	Cudos	33	18903	19396	2649
33144B286	33144	B	286	Cudos	33	867	859	246
33144B287	33144	B	287	Cudos	33	7815	7960	649
33144B292	33144	B	292	Cudos	33	1584	1556	359
33144B293	33144	B	293	Cudos	33	49808	51028	14140
33144B294	33144	B	294	Cudos	33	64067	65783	110
33144B343	33144	B	343	Cudos	33	300074	307994	5306
33144C318	33144	C	318	Cudos	33	8291	8494	1462
33144C319	33144	C	319	Cudos	33	6010	5995	1714
33144C320	33144	C	320	Cudos	33	3002	3029	53
33144C347	33144	C	347	Cudos	33	7031	6852	0
33144C349	33144	C	349	Cudos	33	2033	2181	425
33144C350	33144	C	350	Cudos	33	2540	2626	538
33144C353	33144	C	353	Cudos	33	632	654	202
33144C354	33144	C	354	Cudos	33	7492	7531	42
33144C356	33144	C	356	Cudos	33	6335	6231	405
33144C358	33144	C	358	Cudos	33	1261	1256	319

Identifiant parcelle	Code INSEE	Section	Numéro parcelle	Libellé commune	Numéro département	Surface fiscale	Surface totale de la parcelle (m ²)	Surface dans l'emprise résiduelle du projet (m ²)
33144C359	33144	C	359	Cudos	33	6561	6745	229
33144C360	33144	C	360	Cudos	33	230	220	190
33144C371	33144	C	371	Cudos	33	7506	7713	1230
33144C372	33144	C	372	Cudos	33	14034	14221	2703
33144C383	33144	C	383	Cudos	33	10012	10206	1824
33144C387	33144	C	387	Cudos	33	11728	11897	1639
33144C389	33144	C	389	Cudos	33	75762	76880	5650
33144C395	33144	C	395	Cudos	33	12160	11964	1855
33144C396	33144	C	396	Cudos	33	4420	4499	642
33144C397	33144	C	397	Cudos	33	27309	28285	725
33144C400	33144	C	400	Cudos	33	34070	34556	261
33144C401	33144	C	401	Cudos	33	1210	1245	16
33144C402	33144	C	402	Cudos	33	84170	85119	999
33144C403	33144	C	403	Cudos	33	4370	4415	1315
33144C404	33144	C	404	Cudos	33	14460	14572	5234
33144C405	33144	C	405	Cudos	33	3510	3562	1552
33144C406	33144	C	406	Cudos	33	7250	7312	996
33144C407	33144	C	407	Cudos	33	70080	71291	20409
33144C408	33144	C	408	Cudos	33	1150	1126	564
33144C409	33144	C	409	Cudos	33	1742	1812	82
33144C413	33144	C	413	Cudos	33	45420	45823	22868
33144C415	33144	C	415	Cudos	33	41700	42282	8958
33144C416	33144	C	416	Cudos	33	17130	17323	2417
33144C420	33144	C	420	Cudos	33	140084	142434	94
33144C471	33144	C	471	Cudos	33	38470	39363	44
33144C472	33144	C	472	Cudos	33	11628	12008	2028
33144C478	33144	C	478	Cudos	33	203860	207113	3874
33144C479	33144	C	479	Cudos	33	5660	5643	3562
33144C480	33144	C	480	Cudos	33	8169	8304	5026
33144C481	33144	C	481	Cudos	33	6898	7094	3085
33144C482	33144	C	482	Cudos	33	11500	11542	7303
33144C483	33144	C	483	Cudos	33	30820	31581	13820
33144C543	33144	C	543	Cudos	33	34789	34907	3766
33144C544	33144	C	544	Cudos	33	14280	14292	1335
33144C545	33144	C	545	Cudos	33	14310	14572	1331
33144C546	33144	C	546	Cudos	33	36047	36546	3162
33144C547	33144	C	547	Cudos	33	137852	138490	10878
33144C567	33144	C	567	Cudos	33	3800	3919	41
33144C568	33144	C	568	Cudos	33	4352	4556	754
33144C569	33144	C	569	Cudos	33	21240	21638	2702
33144C570	33144	C	570	Cudos	33	27800	28102	3823
33144C571	33144	C	571	Cudos	33	29640	30164	2142
33144C715	33144	C	715	Cudos	33	54	57	57
33144C716	33144	C	716	Cudos	33	12	12	0
33144C813	33144	C	813	Cudos	33	7267	7470	3
33144C837	33144	C	837	Cudos	33	7695	8068	1275

Identifiant parcelle	Code INSEE	Section	Numéro parcelle	Libellé commune	Numéro département	Surface fiscale	Surface totale de la parcelle (m ²)	Surface dans l'emprise résiduelle du projet (m ²)
33144C842	33144	C	842	Cudos	33	9874	10237	56
33144C850	33144	C	850	Cudos	33	132040	132691	1450
33144C852	33144	C	852	Cudos	33	287378	291344	20342
33190AB171	33190	AB	171	Goulade	33	9702	9813	242
33190AB172	33190	AB	172	Goulade	33	27095	27477	2712
33190AB174	33190	AB	174	Goulade	33	64640	63731	12834
33190AB176	33190	AB	176	Goulade	33	27640	28352	5132
33190AB177	33190	AB	177	Goulade	33	35313	35845	2896
33190AB187	33190	AB	187	Goulade	33	1419523	1423008	74
33225A552	33225	A	552	Landiras	33	28210	28266	766
33225A553	33225	A	553	Landiras	33	25340	25231	53
33225A554	33225	A	554	Landiras	33	5570	5544	49
33225A555	33225	A	555	Landiras	33	520	545	175
33225A557	33225	A	557	Landiras	33	9290	9284	717
33225A562	33225	A	562	Landiras	33	7280	7320	856
33225A563	33225	A	563	Landiras	33	1720	1666	448
33225A570	33225	A	570	Landiras	33	73395	73319	370
33225A571	33225	A	571	Landiras	33	70590	72585	1950
33225A573	33225	A	573	Landiras	33	12800	13044	1228
33225A574	33225	A	574	Landiras	33	63650	63924	2314
33225A575	33225	A	575	Landiras	33	64950	63434	2414
33225A578	33225	A	578	Landiras	33	42520	42502	2837
33225A581	33225	A	581	Landiras	33	15680	16089	1502
33225A583	33225	A	583	Landiras	33	15850	15971	1529
33225A584	33225	A	584	Landiras	33	28390	31152	1149
33225A585	33225	A	585	Landiras	33	31520	31518	1730
33225A586	33225	A	586	Landiras	33	43670	43615	2674
33225A590	33225	A	590	Landiras	33	10270	10361	219
33225A591	33225	A	591	Landiras	33	27275	27285	7709
33225A592	33225	A	592	Landiras	33	5285	5248	483
33225A593	33225	A	593	Landiras	33	10800	10712	871
33225A596	33225	A	596	Landiras	33	1765	1964	169
33225A598	33225	A	598	Landiras	33	985	989	5
33225A599	33225	A	599	Landiras	33	25560	25367	187
33225A651	33225	A	651	Landiras	33	7580	7608	823
33225A652	33225	A	652	Landiras	33	47935	47945	2891
33225A756	33225	A	756	Landiras	33	24495	24162	2536
33225A757	33225	A	757	Landiras	33	24110	24931	6340
33225A760	33225	A	760	Landiras	33	32550	32182	1446
33225B457	33225	B	457	Landiras	33	23180	23137	2861
33225B458	33225	B	458	Landiras	33	65190	65135	4381
33225B460	33225	B	460	Landiras	33	35055	35075	5232
33225B473	33225	B	473	Landiras	33	1695	1677	71
33225B474	33225	B	474	Landiras	33	4350	4323	1669
33225B482	33225	B	482	Landiras	33	15250	15263	84
33225B489	33225	B	489	Landiras	33	2955	2939	1002

Identifiant parcelle	Code INSEE	Section	Numéro parcelle	Libellé commune	Numéro département	Surface fiscale	Surface totale de la parcelle (m ²)	Surface dans l'emprise résiduelle du projet (m ²)
33225B490	33225	B	490	Landiras	33	1845	1871	15
33225B491	33225	B	491	Landiras	33	12730	12606	584
33225B492	33225	B	492	Landiras	33	3215	3217	296
33225B493	33225	B	493	Landiras	33	6110	6066	2249
33225B494	33225	B	494	Landiras	33	5525	5583	661
33225B509	33225	B	509	Landiras	33	2980	2912	41
33225B510	33225	B	510	Landiras	33	4010	4065	1676
33225B512	33225	B	512	Landiras	33	64600	64547	6565
33225B513	33225	B	513	Landiras	33	7555	7671	5260
33225B516	33225	B	516	Landiras	33	28785	28949	1057
33225B678	33225	B	678	Landiras	33	32740	32763	773
33225B683	33225	B	683	Landiras	33	4695	4608	22
33225B684	33225	B	684	Landiras	33	10475	10496	2241
33225B687	33225	B	687	Landiras	33	10590	10649	1952
33225B716	33225	B	716	Landiras	33	7070	7003	2080
33225B717	33225	B	717	Landiras	33	3755	3736	559
33225B718	33225	B	718	Landiras	33	2010	1982	39
33225B722	33225	B	722	Landiras	33	6990	6933	645
33225B724	33225	B	724	Landiras	33	10565	10450	2314
33225B731	33225	B	731	Landiras	33	1925	1892	934
33225B732	33225	B	732	Landiras	33	9200	9208	974
33225B737	33225	B	737	Landiras	33	6665	6720	950
33225B768	33225	B	768	Landiras	33	58280	58066	7738
33225B769	33225	B	769	Landiras	33	10540	10434	142
33225B771	33225	B	771	Landiras	33	7200	7155	1826
33225B772	33225	B	772	Landiras	33	1165	1129	97
33225B775	33225	B	775	Landiras	33	5225	5187	731
33225B776	33225	B	776	Landiras	33	5570	5575	467
33225B777	33225	B	777	Landiras	33	8505	8462	12
33225B819	33225	B	819	Landiras	33	14910	14793	0
33225B820	33225	B	820	Landiras	33	12030	11937	2556
33225B822	33225	B	822	Landiras	33	2160	2094	724
33225B823	33225	B	823	Landiras	33	3625	3608	395
33225B824	33225	B	824	Landiras	33	2065	1960	867
33225B825	33225	B	825	Landiras	33	415	403	313
33225B826	33225	B	826	Landiras	33	1050	997	230
33225B834	33225	B	834	Landiras	33	12900	12868	5487
33225B835	33225	B	835	Landiras	33	1710	1772	12
33225B837	33225	B	837	Landiras	33	1775	1794	810
33225B943	33225	B	943	Landiras	33	2586	2580	1096
33225B945	33225	B	945	Landiras	33	994	991	76
33225B991	33225	B	991	Landiras	33	343	369	285
33225B992	33225	B	992	Landiras	33	10192	10012	3264
33225B995	33225	B	995	Landiras	33	1555	1567	1027
33225B996	33225	B	996	Landiras	33	3241	3259	1847
33225B997	33225	B	997	Landiras	33	7799	7914	1937

Identifiant parcelle	Code INSEE	Section	Numéro parcelle	Libellé commune	Numéro département	Surface fiscale	Surface totale de la parcelle (m ²)	Surface dans l'emprise résiduelle du projet (m ²)
33225B998	33225	B	998	Landiras	33	335	358	123
33225B999	33225	B	999	Landiras	33	14495	14600	298
33225B1000	33225	B	1000	Landiras	33	5273	5413	292
33225B1001	33225	B	1001	Landiras	33	692	731	672
33225B1002	33225	B	1002	Landiras	33	72	72	39
33225B1003	33225	B	1003	Landiras	33	6408	6408	117
33225B1005	33225	B	1005	Landiras	33	1628	1650	108
33225B1036	33225	B	1036	Landiras	33	7650	7665	796
33225C1002	33225	C	1002	Landiras	33	6000	6062	1045
33225C1009	33225	C	1009	Landiras	33	4362	4433	78
33225G903	33225	G	903	Landiras	33	156100	157161	2640
33225G945	33225	G	945	Landiras	33	15800	15901	47
33225G946	33225	G	946	Landiras	33	31600	31723	148
33225G947	33225	G	947	Landiras	33	88700	89333	6168
33225G956	33225	G	956	Landiras	33	50200	50410	5148
33225G960	33225	G	960	Landiras	33	54000	54150	6987
33225G961	33225	G	961	Landiras	33	72800	72213	2260
33225G1001	33225	G	1001	Landiras	33	531700	531176	2053
33225G1012	33225	G	1012	Landiras	33	311800	312859	2061
33225G1015	33225	G	1015	Landiras	33	12200	12262	255
33225G1017	33225	G	1017	Landiras	33	96400	95717	6004
33225G1024	33225	G	1024	Landiras	33	27100	27253	1028
33225G1025	33225	G	1025	Landiras	33	13800	13969	1310
33225G1026	33225	G	1026	Landiras	33	50500	50835	3869
33225G1027	33225	G	1027	Landiras	33	13800	13701	3711
33225G1028	33225	G	1028	Landiras	33	18400	18317	2486
33225G1080	33225	G	1080	Landiras	33	168500	168804	2370
33225G1086	33225	G	1086	Landiras	33	104500	105209	10218
33225G1087	33225	G	1087	Landiras	33	17900	17987	2084
33225G1088	33225	G	1088	Landiras	33	28000	28427	4178
33225G1089	33225	G	1089	Landiras	33	49550	49556	1839
33225G1093	33225	G	1093	Landiras	33	77600	77777	1873
33225G1094	33225	G	1094	Landiras	33	40100	40192	7094
33225G1103	33225	G	1103	Landiras	33	73200	73073	7211
33225G1104	33225	G	1104	Landiras	33	6950	6760	3019
33225G1106	33225	G	1106	Landiras	33	14500	14557	738
33225G1107	33225	G	1107	Landiras	33	7200	7086	2060
33225G1108	33225	G	1108	Landiras	33	8900	9015	641
33225G1109	33225	G	1109	Landiras	33	30200	30211	3625
33225G1111	33225	G	1111	Landiras	33	52800	52995	7393
33225G1112	33225	G	1112	Landiras	33	20600	20708	15
33225G1114	33225	G	1114	Landiras	33	15400	15335	2155
33225G1116	33225	G	1116	Landiras	33	27300	27267	1005
33225G1117	33225	G	1117	Landiras	33	25800	26212	11
33225G1142	33225	G	1142	Landiras	33	17667	17290	94
33225H5	33225	H	5	Landiras	33	19855	19588	541

Identifiant parcelle	Code INSEE	Section	Numéro parcelle	Libellé commune	Numéro département	Surface fiscale	Surface totale de la parcelle (m ²)	Surface dans l'emprise résiduelle du projet (m ²)
33225H1335	33225	H	1335	Landiras	33	58400	58125	459
33225H1337	33225	H	1337	Landiras	33	40400	40341	1864
33225H1338	33225	H	1338	Landiras	33	18700	19119	5902
33225H1339	33225	H	1339	Landiras	33	2900	2896	204
33225H1340	33225	H	1340	Landiras	33	17400	17690	4367
33225H1342	33225	H	1342	Landiras	33	42930	42952	5104
33225H1348	33225	H	1348	Landiras	33	50890	50989	582
33225H1349	33225	H	1349	Landiras	33	9290	9219	96
33225H1351	33225	H	1351	Landiras	33	2250	2358	32
33225H1364	33225	H	1364	Landiras	33	21650	21728	2169
33225H1365	33225	H	1365	Landiras	33	22650	22583	2104
33225H1366	33225	H	1366	Landiras	33	70550	71520	4381
33225H1370	33225	H	1370	Landiras	33	8555	7504	80
33225H1371	33225	H	1371	Landiras	33	8555	8832	127
33225H1372	33225	H	1372	Landiras	33	16540	17595	76
33225H1426	33225	H	1426	Landiras	33	43064	43479	5351
33225H1486	33225	H	1486	Landiras	33	400	228	48
33225H1487	33225	H	1487	Landiras	33	64200	64734	5411
33225H1488	33225	H	1488	Landiras	33	428	576	73
33225H1489	33225	H	1489	Landiras	33	5372	5194	11
33225I1	33225	I	1	Landiras	33	13150	13671	7364
33225I2	33225	I	2	Landiras	33	28060	27911	1384
33225I18	33225	I	18	Landiras	33	55530	55249	4832
33225I19	33225	I	19	Landiras	33	25540	25600	3559
33225I20	33225	I	20	Landiras	33	14730	14754	2504
33225I29	33225	I	29	Landiras	33	9900	10039	1289
33225I31	33225	I	31	Landiras	33	21610	22292	1476
33225I32	33225	I	32	Landiras	33	24440	24181	732
33225I43	33225	I	43	Landiras	33	3950	3967	50
33225I349	33225	I	349	Landiras	33	4131	4234	506
33225I378	33225	I	378	Landiras	33	5571	5394	1442
33239A125	33239	A	125	Lerm-et-Musset	33	19200	18769	2702
33239A127	33239	A	127	Lerm-et-Musset	33	14600	14541	1770
33239A128	33239	A	128	Lerm-et-Musset	33	11800	11474	2589
33239A131	33239	A	131	Lerm-et-Musset	33	17220	17239	749
33239A133	33239	A	133	Lerm-et-Musset	33	61020	60869	2224
33239A134	33239	A	134	Lerm-et-Musset	33	38970	38892	749
33239A135	33239	A	135	Lerm-et-Musset	33	72697	73475	8087
33239A136	33239	A	136	Lerm-et-Musset	33	71360	71492	4984
33239A143	33239	A	143	Lerm-et-Musset	33	17172	16928	758
33239A145	33239	A	145	Lerm-et-Musset	33	19425	19535	689
33239A146	33239	A	146	Lerm-et-Musset	33	101559	101376	6369
33239A154	33239	A	154	Lerm-et-Musset	33	25600	25517	1480
33239A155	33239	A	155	Lerm-et-Musset	33	26080	25978	1578
33239A169	33239	A	169	Lerm-et-Musset	33	4322	4459	2
33239A195	33239	A	195	Lerm-et-Musset	33	30289	29846	343

Identifiant parcelle	Code INSEE	Section	Numéro parcelle	Libellé commune	Numéro département	Surface fiscale	Surface totale de la parcelle (m ²)	Surface dans l'emprise résiduelle du projet (m ²)
33239A198	33239	A	198	Lerm-et-Musset	33	22557	22567	1100
33239A209	33239	A	209	Lerm-et-Musset	33	70914	70523	3264
33239A217	33239	A	217	Lerm-et-Musset	33	25534	25315	1212
33239A263	33239	A	263	Lerm-et-Musset	33	54513	53512	1003
33239A278	33239	A	278	Lerm-et-Musset	33	57260	58540	4457
33239A281	33239	A	281	Lerm-et-Musset	33	57230	56902	8967
33239A283	33239	A	283	Lerm-et-Musset	33	13675	13546	218
33239A306	33239	A	306	Lerm-et-Musset	33	95346	93808	294
33239A307	33239	A	307	Lerm-et-Musset	33	1754	1752	20
33239F219	33239	F	219	Lerm-et-Musset	33	14820	14756	103
33239F225	33239	F	225	Lerm-et-Musset	33	20700	20853	604
33239F226	33239	F	226	Lerm-et-Musset	33	12485	12778	601
33239F227	33239	F	227	Lerm-et-Musset	33	3365	3422	142
33239F228	33239	F	228	Lerm-et-Musset	33	13475	13570	2766
33239F229	33239	F	229	Lerm-et-Musset	33	67640	67584	3880
33239F230	33239	F	230	Lerm-et-Musset	33	17866	17975	3607
33239F232	33239	F	232	Lerm-et-Musset	33	45560	45477	3092
33239F235	33239	F	235	Lerm-et-Musset	33	128000	127960	6897
33239F236	33239	F	236	Lerm-et-Musset	33	25644	27485	597
33239F237	33239	F	237	Lerm-et-Musset	33	48130	48243	2788
33239F241	33239	F	241	Lerm-et-Musset	33	121125	122046	4680
33239F270	33239	F	270	Lerm-et-Musset	33	41785	41078	2039
33239F274	33239	F	274	Lerm-et-Musset	33	8600	8448	1719
33239F275	33239	F	275	Lerm-et-Musset	33	83424	80822	11191
33239F276	33239	F	276	Lerm-et-Musset	33	28263	27982	1464
33239F280	33239	F	280	Lerm-et-Musset	33	65520	65525	10273
33239F283	33239	F	283	Lerm-et-Musset	33	14720	14889	146
33239F287	33239	F	287	Lerm-et-Musset	33	39200	38910	584
33239F288	33239	F	288	Lerm-et-Musset	33	269440	269916	12120
33239F289	33239	F	289	Lerm-et-Musset	33	18227	18551	2218
33239F375	33239	F	375	Lerm-et-Musset	33	1104	982	982
33239F376	33239	F	376	Lerm-et-Musset	33	22876	23156	595
33239AC47	33239	AC	47	Lerm-et-Musset	33	46249	46585	8
33239AC48	33239	AC	48	Lerm-et-Musset	33	10531	10977	43
33239AC49	33239	AC	49	Lerm-et-Musset	33	660	693	141
33239AC50	33239	AC	50	Lerm-et-Musset	33	52877	52165	163
33255A58	33255	A	58	Lucmau	33	8440	8442	778
33255A59	33255	A	59	Lucmau	33	3486	3597	456
33255A61	33255	A	61	Lucmau	33	21148	21291	1467
33255A85	33255	A	85	Lucmau	33	35860	36007	2982
33255A86	33255	A	86	Lucmau	33	4700	4544	242
33255A99	33255	A	99	Lucmau	33	6760	6842	1147
33255A100	33255	A	100	Lucmau	33	3847	3977	31
33255A103	33255	A	103	Lucmau	33	1880	1944	266
33255A105	33255	A	105	Lucmau	33	45460	46189	3697
33255A109	33255	A	109	Lucmau	33	157520	158932	7604

Identifiant parcelle	Code INSEE	Section	Numéro parcelle	Libellé commune	Numéro département	Surface fiscale	Surface totale de la parcelle (m ²)	Surface dans l'emprise résiduelle du projet (m ²)
33255A379	33255	A	379	Lucmau	33	17608	17667	8
33255A455	33255	A	455	Lucmau	33	27410	27508	817
33255A456	33255	A	456	Lucmau	33	62530	62908	4296
33255A463	33255	A	463	Lucmau	33	4229	4261	275
33255A466	33255	A	466	Lucmau	33	3959	4033	15
33255A485	33255	A	485	Lucmau	33	17573	16994	2726
33255A486	33255	A	486	Lucmau	33	16547	17191	1564
33255A487	33255	A	487	Lucmau	33	17140	17420	1168
33271B799	33271	B	799	Marions	33	140040	140863	12520
33271B800	33271	B	800	Marions	33	52868	53176	6895
33271B801	33271	B	801	Marions	33	197507	198057	8071
33271B802	33271	B	802	Marions	33	80436	80976	5017
33271B804	33271	B	804	Marions	33	62820	62992	0
33271B811	33271	B	811	Marions	33	27998	27866	1207
33271B816	33271	B	816	Marions	33	164832	165680	12452
33271B818	33271	B	818	Marions	33	177943	180436	1
33271B930	33271	B	930	Marions	33	405590	408250	9604
33334E254	33334	E	254	Portets	33	55000	55375	2473
33334E255	33334	E	255	Portets	33	32100	32190	1494
33334E256	33334	E	256	Portets	33	45400	45257	11471
33334E266	33334	E	266	Portets	33	72325	72031	1294
33334E267	33334	E	267	Portets	33	65480	65573	8568
33334E268	33334	E	268	Portets	33	89350	89850	15
33334E273	33334	E	273	Portets	33	5410	5384	287
33334E274	33334	E	274	Portets	33	5410	5390	14
33334E291	33334	E	291	Portets	33	28460	28091	1015
33334E293	33334	E	293	Portets	33	35540	35371	6272
33334E294	33334	E	294	Portets	33	7170	7022	7022
33334E295	33334	E	295	Portets	33	35540	35436	2517
33334E316	33334	E	316	Portets	33	2030	2111	843
33334E317	33334	E	317	Portets	33	102187	101095	27747
33334E331	33334	E	331	Portets	33	59611	58959	7119
33334E332	33334	E	332	Portets	33	218628	217943	6983
33334E437	33334	E	437	Portets	33	136070	135831	72
33334E459	33334	E	459	Portets	33	114259	114115	284
33334E460	33334	E	460	Portets	33	7299	7766	1176
33334E462	33334	E	462	Portets	33	68915	70990	9722
33334E466	33334	E	466	Portets	33	11563	11859	1167
33334E467	33334	E	467	Portets	33	1237	1119	2
33336B702	33336	B	702	Préchac	33	12980	12868	26
33336B707	33336	B	707	Préchac	33	8840	9051	3093
33336B708	33336	B	708	Préchac	33	1302	1298	196
33336B711	33336	B	711	Préchac	33	13080	13169	146
33336B888	33336	B	888	Préchac	33	165300	166363	18248
33336B890	33336	B	890	Préchac	33	149075	148902	4434
33336B891	33336	B	891	Préchac	33	50500	51482	2151

Identifiant parcelle	Code INSEE	Section	Numéro parcelle	Libellé commune	Numéro département	Surface fiscale	Surface totale de la parcelle (m ²)	Surface dans l'emprise résiduelle du projet (m ²)
33336B892	33336	B	892	Préchac	33	141800	142345	3707
33336B913	33336	B	913	Préchac	33	18200	18252	497
33336B916	33336	B	916	Préchac	33	35620	35904	3643
33336B917	33336	B	917	Préchac	33	4552	4711	3
33336B918	33336	B	918	Préchac	33	15900	15689	2275
33336B922	33336	B	922	Préchac	33	7880	8247	286
33336C199	33336	C	199	Préchac	33	117090	116354	7041
33336C251	33336	C	251	Préchac	33	2433	2395	521
33336C252	33336	C	252	Préchac	33	8097	7976	1450
33336C253	33336	C	253	Préchac	33	4298	4374	702
33336C254	33336	C	254	Préchac	33	10380	11106	1323
33336C260	33336	C	260	Préchac	33	2231	2293	47
33336C261	33336	C	261	Préchac	33	4370	4366	442
33336C262	33336	C	262	Préchac	33	10300	10480	2584
33336C263	33336	C	263	Préchac	33	4100	4016	1031
33336C264	33336	C	264	Préchac	33	929	977	178
33336C265	33336	C	265	Préchac	33	9542	9472	1956
33336C273	33336	C	273	Préchac	33	9240	9076	841
33336C274	33336	C	274	Préchac	33	8840	8711	79
33336C275	33336	C	275	Préchac	33	1633	1624	156
33336C278	33336	C	278	Préchac	33	783	826	541
33336C279	33336	C	279	Préchac	33	18579	18382	2704
33336C280	33336	C	280	Préchac	33	14800	14937	2352
33336C281	33336	C	281	Préchac	33	16960	17057	274
33336C393	33336	C	393	Préchac	33	3107	3090	17
33336C394	33336	C	394	Préchac	33	228	228	108
33336C449	33336	C	449	Préchac	33	29608	29526	2831
33336C456	33336	C	456	Préchac	33	23680	23930	1589
33336C457	33336	C	457	Préchac	33	39380	39133	1207
33336C460	33336	C	460	Préchac	33	8630	8527	1717
33336C461	33336	C	461	Préchac	33	32590	32329	3268
33336C476	33336	C	476	Préchac	33	17225	16798	686
33336C477	33336	C	477	Préchac	33	56850	56230	5449
33336C602	33336	C	602	Préchac	33	865	874	61
33336C603	33336	C	603	Préchac	33	7793	7794	45
33336C604	33336	C	604	Préchac	33	3151	3302	404
33336C605	33336	C	605	Préchac	33	62529	61862	6821
33336D87	33336	D	87	Préchac	33	127130	128385	23
33336D113	33336	D	113	Préchac	33	17270	17476	4398
33336D114	33336	D	114	Préchac	33	4025	4046	1173
33336D116	33336	D	116	Préchac	33	26531	26728	4267
33336D117	33336	D	117	Préchac	33	24190	24459	1860
33336D118	33336	D	118	Préchac	33	8824	8908	1442
33336D120	33336	D	120	Préchac	33	23732	23621	536
33336D203	33336	D	203	Préchac	33	125000	126025	621
33336D214	33336	D	214	Préchac	33	159300	159434	7709

Identifiant parcelle	Code INSEE	Section	Numéro parcelle	Libellé commune	Numéro département	Surface fiscale	Surface totale de la parcelle (m ²)	Surface dans l'emprise résiduelle du projet (m ²)
33336D218	33336	D	218	Préchac	33	7180	7068	63
33336D220	33336	D	220	Préchac	33	3332	3405	609
33336D226	33336	D	226	Préchac	33	36680	37001	2837
33336D227	33336	D	227	Préchac	33	3580	3383	1187
33336D230	33336	D	230	Préchac	33	28400	28508	443
33336D232	33336	D	232	Préchac	33	5503	5689	1208
33336D233	33336	D	233	Préchac	33	2497	2618	1044
33336D235	33336	D	235	Préchac	33	1501	1616	21
33336D236	33336	D	236	Préchac	33	2863	2943	856
33336D237	33336	D	237	Préchac	33	11917	12186	11
33336D240	33336	D	240	Préchac	33	16130	15769	1952
33336D262	33336	D	262	Préchac	33	15988	16116	38
33336D263	33336	D	263	Préchac	33	17685	17905	219
33336D265	33336	D	265	Préchac	33	23700	23927	3445
33336D267	33336	D	267	Préchac	33	4340	4482	1040
33336D268	33336	D	268	Préchac	33	2183	2243	290
33336D269	33336	D	269	Préchac	33	18400	18444	22
33336D270	33336	D	270	Préchac	33	4288	4257	9
33336D295	33336	D	295	Préchac	33	8787	9007	622
33336D296	33336	D	296	Préchac	33	31240	31628	722
33336D301	33336	D	301	Préchac	33	15860	15771	92
33336D315	33336	D	315	Préchac	33	12504	12892	2388
33336D317	33336	D	317	Préchac	33	3998	4236	986
33336D318	33336	D	318	Préchac	33	5259	5015	832
33336D324	33336	D	324	Préchac	33	93080	94140	372
33336D359	33336	D	359	Préchac	33	7422	7419	265
33336D361	33336	D	361	Préchac	33	79922	79936	16400
33336D362	33336	D	362	Préchac	33	33931	33937	1978
33336E450	33336	E	450	Préchac	33	4925	4935	1877
33336E451	33336	E	451	Préchac	33	17690	17923	1387
33336E453	33336	E	453	Préchac	33	12450	12369	1211
33336E454	33336	E	454	Préchac	33	42090	42495	7192
33336E455	33336	E	455	Préchac	33	2314	2564	356
33336E464	33336	E	464	Préchac	33	9362	9425	2014
33336E465	33336	E	465	Préchac	33	6839	6963	1597
33336E467	33336	E	467	Préchac	33	5040	5105	108
33336E470	33336	E	470	Préchac	33	7400	7559	332
33336E496	33336	E	496	Préchac	33	15740	15705	5375
33336E497	33336	E	497	Préchac	33	30421	30112	1244
33336E498	33336	E	498	Préchac	33	14438	14124	1222
33336E499	33336	E	499	Préchac	33	24086	23904	2115
33336E500	33336	E	500	Préchac	33	6784	6827	1255
33336E520	33336	E	520	Préchac	33	18950	19035	78
33336E547	33336	E	547	Préchac	33	21164	21395	443
33336E548	33336	E	548	Préchac	33	19837	19960	3077
33336E549	33336	E	549	Préchac	33	34580	34586	4979

Identifiant parcelle	Code INSEE	Section	Numéro parcelle	Libellé commune	Numéro département	Surface fiscale	Surface totale de la parcelle (m ²)	Surface dans l'emprise résiduelle du projet (m ²)
33336E558	33336	E	558	Préchac	33	44615	44725	5575
33336E563	33336	E	563	Préchac	33	11158	11281	69
33336E564	33336	E	564	Préchac	33	7750	7813	2893
33336E565	33336	E	565	Préchac	33	1788	1846	564
33336E566	33336	E	566	Préchac	33	1925	1974	181
33336E567	33336	E	567	Préchac	33	4845	5018	35
33336E578	33336	E	578	Préchac	33	1593	1554	0
33336E580	33336	E	580	Préchac	33	1144	1221	319
33336E581	33336	E	581	Préchac	33	4790	4894	2191
33336E582	33336	E	582	Préchac	33	1258	1262	435
33336E583	33336	E	583	Préchac	33	1632	1706	663
33336E584	33336	E	584	Préchac	33	7036	7081	1330
33336E585	33336	E	585	Préchac	33	1810	1884	340
33336E586	33336	E	586	Préchac	33	2200	2141	235
33336E593	33336	E	593	Préchac	33	2552	2616	61
33336E594	33336	E	594	Préchac	33	15743	15777	1085
33336E627	33336	E	627	Préchac	33	6543	6699	7
33336F23	33336	F	23	Préchac	33	4350	4388	331
33336F26	33336	F	26	Préchac	33	4880	4941	89
33336F27	33336	F	27	Préchac	33	1955	2040	721
33336F28	33336	F	28	Préchac	33	4530	4509	758
33336F29	33336	F	29	Préchac	33	3160	3173	848
33336F40	33336	F	40	Préchac	33	17640	17630	4037
33336F56	33336	F	56	Préchac	33	7500	7588	6
33336F57	33336	F	57	Préchac	33	6110	10803	2828
33336F104	33336	F	104	Préchac	33	2576	2649	424
33336F105	33336	F	105	Préchac	33	5390	5348	1667
33336F106	33336	F	106	Préchac	33	3950	4018	1224
33336H2	33336	H	2	Préchac	33	7255	7292	1593
33336H3	33336	H	3	Préchac	33	8373	8363	126
33336H4	33336	H	4	Préchac	33	5940	5931	32
33336H60	33336	H	60	Préchac	33	1680	1674	610
33336H61	33336	H	61	Préchac	33	4007	4091	832
33336H62	33336	H	62	Préchac	33	4250	4228	529
33336H67	33336	H	67	Préchac	33	3480	3443	137
33336H68	33336	H	68	Préchac	33	2520	2558	1628
33336H69	33336	H	69	Préchac	33	5885	5773	2731
33336H70	33336	H	70	Préchac	33	3570	3512	1040
33336H71	33336	H	71	Préchac	33	5585	5472	2335
33336H72	33336	H	72	Préchac	33	475	472	62
33336H73	33336	H	73	Préchac	33	1310	1278	617
33336H74	33336	H	74	Préchac	33	1470	1448	684
33336H75	33336	H	75	Préchac	33	2700	2672	785
33336H77	33336	H	77	Préchac	33	3068	3031	745
33336H78	33336	H	78	Préchac	33	3040	3024	1014
33336H79	33336	H	79	Préchac	33	2730	2727	8

Identifiant parcelle	Code INSEE	Section	Numéro parcelle	Libellé commune	Numéro département	Surface fiscale	Surface totale de la parcelle (m ²)	Surface dans l'emprise résiduelle du projet (m ²)
33336H80	33336	H	80	Préchac	33	2820	2818	518
33336H87	33336	H	87	Préchac	33	2322	2298	1
33336H88	33336	H	88	Préchac	33	1200	1172	137
33336H90	33336	H	90	Préchac	33	5435	5508	235
33336H91	33336	H	91	Préchac	33	2400	2438	246
33336H251	33336	H	251	Préchac	33	17564	17717	354
33336H268	33336	H	268	Préchac	33	3330	3251	213
33336H269	33336	H	269	Préchac	33	3332	3547	946
33336H270	33336	H	270	Préchac	33	11770	11758	1485
33336H274	33336	H	274	Préchac	33	5868	5935	1560
33336H275	33336	H	275	Préchac	33	4585	4470	791
33336H281	33336	H	281	Préchac	33	5612	5630	6
33336H282	33336	H	282	Préchac	33	5165	5145	171
33336H283	33336	H	283	Préchac	33	8450	8431	837
33336H284	33336	H	284	Préchac	33	4655	4614	833
33336H301	33336	H	301	Préchac	33	10960	10898	1432
33336H302	33336	H	302	Préchac	33	4170	3624	322
33336H305	33336	H	305	Préchac	33	11445	11440	1464
33336H306	33336	H	306	Préchac	33	2670	2598	512
33336H307	33336	H	307	Préchac	33	2310	2321	399
33336H309	33336	H	309	Préchac	33	6745	6807	432
33336H310	33336	H	310	Préchac	33	3575	3573	482
33336H545	33336	H	545	Préchac	33	5160	4887	629
33336H546	33336	H	546	Préchac	33	20790	20986	163
33336H547	33336	H	547	Préchac	33	3680	3721	858
33336H548	33336	H	548	Préchac	33	4270	4191	981
33336H549	33336	H	549	Préchac	33	3700	3756	721
33336H550	33336	H	550	Préchac	33	2068	2102	69
33336H551	33336	H	551	Préchac	33	3985	3928	10
33336H572	33336	H	572	Préchac	33	8720	8758	2062
33336H573	33336	H	573	Préchac	33	3960	3965	1358
33336H574	33336	H	574	Préchac	33	19972	20130	2834
33336H575	33336	H	575	Préchac	33	17150	17366	3374
33336H577	33336	H	577	Préchac	33	29320	29281	2075
33336H582	33336	H	582	Préchac	33	11145	11112	1408
33336H676	33336	H	676	Préchac	33	2600	2485	212
33336H677	33336	H	677	Préchac	33	4330	4330	404
33336H699	33336	H	699	Préchac	33	10020	10189	333
33336H702	33336	H	702	Préchac	33	5590	5625	1110
33336H703	33336	H	703	Préchac	33	6170	6162	1273
33336H705	33336	H	705	Préchac	33	5948	5994	1100
33336H706	33336	H	706	Préchac	33	5675	5680	595
33336H709	33336	H	709	Préchac	33	3438	3462	1422
33336H710	33336	H	710	Préchac	33	1045	1054	73
33336H715	33336	H	715	Préchac	33	8175	8074	808
33336H727	33336	H	727	Préchac	33	8328	8301	227

Identifiant parcelle	Code INSEE	Section	Numéro parcelle	Libellé commune	Numéro département	Surface fiscale	Surface totale de la parcelle (m ²)	Surface dans l'emprise résiduelle du projet (m ²)
33336H776	33336	H	776	Préchac	33	6740	6578	181
33336H777	33336	H	777	Préchac	33	4320	4263	74
33336H778	33336	H	778	Préchac	33	2420	2348	475
33336H779	33336	H	779	Préchac	33	2980	3029	433
33336H780	33336	H	780	Préchac	33	4570	4504	36
33336H949	33336	H	949	Préchac	33	68866	68915	10422
33336H953	33336	H	953	Préchac	33	3468	3590	615
33336H958	33336	H	958	Préchac	33	55729	55619	1677
33336H965	33336	H	965	Préchac	33	12078	11884	2777
33336H971	33336	H	971	Préchac	33	25073	24890	266
33336H996	33336	H	996	Préchac	33	10756	10610	1299
33336H1010	33336	H	1010	Préchac	33	13134	13224	480
33336I781	33336	I	781	Préchac	33	24400	24686	535
33336I782	33336	I	782	Préchac	33	4910	5012	861
33336I783	33336	I	783	Préchac	33	116257	116952	6876
33336I784	33336	I	784	Préchac	33	832	790	24
33336I785	33336	I	785	Préchac	33	67740	68453	3681
33336I827	33336	I	827	Préchac	33	857	876	36
33336I841	33336	I	841	Préchac	33	10647	10798	66
33336I845	33336	I	845	Préchac	33	3795	3871	238
33336I846	33336	I	846	Préchac	33	12170	12263	2018
33336I847	33336	I	847	Préchac	33	1737	1783	982
33336I848	33336	I	848	Préchac	33	5100	4998	795
33336I849	33336	I	849	Préchac	33	8890	8857	48
33336I856	33336	I	856	Préchac	33	16055	16254	768
33336I857	33336	I	857	Préchac	33	105211	106135	10601
33336I860	33336	I	860	Préchac	33	3080	3113	1
33336I1001	33336	I	1001	Préchac	33	175641	176425	16779
33336I1003	33336	I	1003	Préchac	33	71966	72547	0
33336I1009	33336	I	1009	Préchac	33	78	66	3
33336I1012	33336	I	1012	Préchac	33	822	855	67
33429A266	33429	A	266	Saint-Léger-de-Balson	33	362610	361725	2268
33429A435	33429	A	435	Saint-Léger-de-Balson	33	104720	105285	484
33429A438	33429	A	438	Saint-Léger-de-Balson	33	35500	35717	6179
33429A439	33429	A	439	Saint-Léger-de-Balson	33	14750	14764	8289
33429A440	33429	A	440	Saint-Léger-de-Balson	33	27670	28469	18334
33429A441	33429	A	441	Saint-Léger-de-Balson	33	32120	32382	355
33429A442	33429	A	442	Saint-Léger-de-Balson	33	31580	31874	111
33429A443	33429	A	443	Saint-Léger-de-Balson	33	82350	83266	9145
33429A445	33429	A	445	Saint-Léger-de-Balson	33	30250	30083	3219
33429A446	33429	A	446	Saint-Léger-de-Balson	33	3005	3027	299
33429A447	33429	A	447	Saint-Léger-de-Balson	33	2735	2883	523
33429A450	33429	A	450	Saint-Léger-de-Balson	33	2715	2711	478
33429A451	33429	A	451	Saint-Léger-de-Balson	33	6020	6050	996
33429A454	33429	A	454	Saint-Léger-de-Balson	33	16655	16524	2961
33429A455	33429	A	455	Saint-Léger-de-Balson	33	6580	6782	1195

Identifiant parcelle	Code INSEE	Section	Numéro parcelle	Libellé commune	Numéro département	Surface fiscale	Surface totale de la parcelle (m ²)	Surface dans l'emprise résiduelle du projet (m ²)
33429A458	33429	A	458	Saint-Léger-de-Balson	33	6405	6484	966
33429A459	33429	A	459	Saint-Léger-de-Balson	33	6185	6224	780
33429A461	33429	A	461	Saint-Léger-de-Balson	33	4720	4653	20
33429A462	33429	A	462	Saint-Léger-de-Balson	33	16295	16572	2983
33429A463	33429	A	463	Saint-Léger-de-Balson	33	18440	18460	1132
33429A464	33429	A	464	Saint-Léger-de-Balson	33	1710	1690	326
33429A468	33429	A	468	Saint-Léger-de-Balson	33	4545	4240	11
33429A469	33429	A	469	Saint-Léger-de-Balson	33	3220	3106	1266
33429A470	33429	A	470	Saint-Léger-de-Balson	33	2160	2082	450
33429A471	33429	A	471	Saint-Léger-de-Balson	33	1470	1542	213
33429A472	33429	A	472	Saint-Léger-de-Balson	33	3725	3716	1480
33429A1084	33429	A	1084	Saint-Léger-de-Balson	33	9	9	9
33429A1085	33429	A	1085	Saint-Léger-de-Balson	33	379	379	18
33429A1086	33429	A	1086	Saint-Léger-de-Balson	33	20870	20828	378
33429A1088	33429	A	1088	Saint-Léger-de-Balson	33	14	14	14
33429A1090	33429	A	1090	Saint-Léger-de-Balson	33	2066	2063	29
33429A1144	33429	A	1144	Saint-Léger-de-Balson	33	148068	147456	1997
33429A1146	33429	A	1146	Saint-Léger-de-Balson	33	245131	244122	30587
33429B378	33429	B	378	Saint-Léger-de-Balson	33	27815	27852	2288
33429B379	33429	B	379	Saint-Léger-de-Balson	33	33350	33615	2543
33429B381	33429	B	381	Saint-Léger-de-Balson	33	10210	10370	183
33429B384	33429	B	384	Saint-Léger-de-Balson	33	112010	112308	3794
33429B385	33429	B	385	Saint-Léger-de-Balson	33	11270	11602	1359
33429B387	33429	B	387	Saint-Léger-de-Balson	33	104095	103979	14400
33429B388	33429	B	388	Saint-Léger-de-Balson	33	86850	86893	0
33429B391	33429	B	391	Saint-Léger-de-Balson	33	43020	43153	15
33429B392	33429	B	392	Saint-Léger-de-Balson	33	63135	63536	3769
33429B441	33429	B	441	Saint-Léger-de-Balson	33	26235	26413	2899
33429B444	33429	B	444	Saint-Léger-de-Balson	33	67040	67735	5476
33429B445	33429	B	445	Saint-Léger-de-Balson	33	10840	10791	169
33429B446	33429	B	446	Saint-Léger-de-Balson	33	719820	722937	18792
33429B464	33429	B	464	Saint-Léger-de-Balson	33	74400	74436	8573
33429B465	33429	B	465	Saint-Léger-de-Balson	33	92160	94251	6968
33429B649	33429	B	649	Saint-Léger-de-Balson	33	22335	22601	153
33429B650	33429	B	650	Saint-Léger-de-Balson	33	160	205	205
33429B651	33429	B	651	Saint-Léger-de-Balson	33	5842	5723	2077
33429B652	33429	B	652	Saint-Léger-de-Balson	33	1063	1601	1601
33429C35	33429	C	35	Saint-Léger-de-Balson	33	30780	31059	2416
33429C36	33429	C	36	Saint-Léger-de-Balson	33	117610	117933	6734
33429C37	33429	C	37	Saint-Léger-de-Balson	33	58855	59426	2549
33429C39	33429	C	39	Saint-Léger-de-Balson	33	668114	673899	39586
33429C41	33429	C	41	Saint-Léger-de-Balson	33	24770	25039	1193
33429C119	33429	C	119	Saint-Léger-de-Balson	33	41515	41705	3488
33429C120	33429	C	120	Saint-Léger-de-Balson	33	48800	49558	4933
33429C121	33429	C	121	Saint-Léger-de-Balson	33	63415	63722	5435
33429C123	33429	C	123	Saint-Léger-de-Balson	33	13580	13688	929

Identifiant parcelle	Code INSEE	Section	Numéro parcelle	Libellé commune	Numéro département	Surface fiscale	Surface totale de la parcelle (m ²)	Surface dans l'emprise résiduelle du projet (m ²)
33429C128	33429	C	128	Saint-Léger-de-Balson	33	2950	13010	2798
33429C129	33429	C	129	Saint-Léger-de-Balson	33	116760	117225	2404
33429C161	33429	C	161	Saint-Léger-de-Balson	33	6280	6462	732
33429C163	33429	C	163	Saint-Léger-de-Balson	33	12640	12551	1567
33429C164	33429	C	164	Saint-Léger-de-Balson	33	4980	4797	473
33429C170	33429	C	170	Saint-Léger-de-Balson	33	259400	260360	20243
33429C171	33429	C	171	Saint-Léger-de-Balson	33	39060	39387	1813
33429C172	33429	C	172	Saint-Léger-de-Balson	33	157240	157949	64
33429C398	33429	C	398	Saint-Léger-de-Balson	33	44120	42892	3284
33429C437	33429	C	437	Saint-Léger-de-Balson	33	510	484	64
33429C507	33429	C	507	Saint-Léger-de-Balson	33	20152	19960	2917
33448B179	33448	B	179	Saint-Médard-d'Eyrans	33	1620	1636	1058
33448B180	33448	B	180	Saint-Médard-d'Eyrans	33	3945	4094	12
33448B218	33448	B	218	Saint-Médard-d'Eyrans	33	56140	55536	1703
33448B220	33448	B	220	Saint-Médard-d'Eyrans	33	51400	50132	1793
33448B223	33448	B	223	Saint-Médard-d'Eyrans	33	78870	76448	10100
33448B225	33448	B	225	Saint-Médard-d'Eyrans	33	20250	20640	1057
33448B226	33448	B	226	Saint-Médard-d'Eyrans	33	22355	22523	1519
33448B228	33448	B	228	Saint-Médard-d'Eyrans	33	9850	9878	1671
33448B229	33448	B	229	Saint-Médard-d'Eyrans	33	20640	20402	12065
33448B230	33448	B	230	Saint-Médard-d'Eyrans	33	25985	25108	3154
33448B231	33448	B	231	Saint-Médard-d'Eyrans	33	172645	173077	1686
33448B232	33448	B	232	Saint-Médard-d'Eyrans	33	31210	30855	955
33448B233	33448	B	233	Saint-Médard-d'Eyrans	33	15420	15184	3583
33448B234	33448	B	234	Saint-Médard-d'Eyrans	33	620	624	492
33448B235	33448	B	235	Saint-Médard-d'Eyrans	33	5630	5506	2848
33448B237	33448	B	237	Saint-Médard-d'Eyrans	33	465	507	6
33448B238	33448	B	238	Saint-Médard-d'Eyrans	33	1020	1039	58
33448B1063	33448	B	1063	Saint-Médard-d'Eyrans	33	74	67	67
33448B1064	33448	B	1064	Saint-Médard-d'Eyrans	33	8426	8590	8269
33448B1836	33448	B	1836	Saint-Médard-d'Eyrans	33	15454	15473	780
33448B1837	33448	B	1837	Saint-Médard-d'Eyrans	33	116	116	9
33448B1838	33448	B	1838	Saint-Médard-d'Eyrans	33	36219	36054	2066
33448B1840	33448	B	1840	Saint-Médard-d'Eyrans	33	180	180	180
33448B1841	33448	B	1841	Saint-Médard-d'Eyrans	33	1930	1936	9
33448B1842	33448	B	1842	Saint-Médard-d'Eyrans	33	77880	77819	2100
33450A164	33450	A	164	Saint-Michel-de-Castelnau	33	2955	2923	355
33450A166	33450	A	166	Saint-Michel-de-Castelnau	33	44360	44658	4421
33450A167	33450	A	167	Saint-Michel-de-Castelnau	33	171370	172121	7022
33450A177	33450	A	177	Saint-Michel-de-Castelnau	33	19104	19065	4093
33450A178	33450	A	178	Saint-Michel-de-Castelnau	33	51935	52653	8256
33450A180	33450	A	180	Saint-Michel-de-Castelnau	33	32520	33277	7046
33450A181	33450	A	181	Saint-Michel-de-Castelnau	33	72680	73727	385
33450A182	33450	A	182	Saint-Michel-de-Castelnau	33	126456	127133	295
33450A183	33450	A	183	Saint-Michel-de-Castelnau	33	21732	21685	4529
33450A188	33450	A	188	Saint-Michel-de-Castelnau	33	39860	40215	4151

Identifiant parcelle	Code INSEE	Section	Numéro parcelle	Libellé commune	Numéro département	Surface fiscale	Surface totale de la parcelle (m ²)	Surface dans l'emprise résiduelle du projet (m ²)
33450A189	33450	A	189	Saint-Michel-de-Castelnau	33	56285	56207	4972
33450A192	33450	A	192	Saint-Michel-de-Castelnau	33	32480	32758	3049
33450A193	33450	A	193	Saint-Michel-de-Castelnau	33	62200	62128	6047
33450A203	33450	A	203	Saint-Michel-de-Castelnau	33	78320	79059	6726
33450A204	33450	A	204	Saint-Michel-de-Castelnau	33	113311	114755	7376
33450A205	33450	A	205	Saint-Michel-de-Castelnau	33	34184	34482	1942
33450A358	33450	A	358	Saint-Michel-de-Castelnau	33	89929	91283	5938
33450A359	33450	A	359	Saint-Michel-de-Castelnau	33	7810	7575	611
33450A407	33450	A	407	Saint-Michel-de-Castelnau	33	208554	209374	11377
33450A410	33450	A	410	Saint-Michel-de-Castelnau	33	12488	12351	1682
33450A411	33450	A	411	Saint-Michel-de-Castelnau	33	8825	9200	3468
33450A422	33450	A	422	Saint-Michel-de-Castelnau	33	14940	14619	2522
33450A438	33450	A	438	Saint-Michel-de-Castelnau	33	37600	37991	8927
33450A439	33450	A	439	Saint-Michel-de-Castelnau	33	20000	20546	2449
33450A445	33450	A	445	Saint-Michel-de-Castelnau	33	49753	51422	385
33452A115	33452	A	115	Saint-Michel-de-Rieufret	33	8230	8191	503
33452A116	33452	A	116	Saint-Michel-de-Rieufret	33	10180	10015	6029
33452A118	33452	A	118	Saint-Michel-de-Rieufret	33	315	267	254
33452A119	33452	A	119	Saint-Michel-de-Rieufret	33	2930	2889	2350
33452A764	33452	A	764	Saint-Michel-de-Rieufret	33	7137	7126	109
33452A767	33452	A	767	Saint-Michel-de-Rieufret	33	11234	10975	6985
33452A769	33452	A	769	Saint-Michel-de-Rieufret	33	21823	21738	15345
33452A772	33452	A	772	Saint-Michel-de-Rieufret	33	7627	7569	735
33452A787	33452	A	787	Saint-Michel-de-Rieufret	33	1995	2028	775
33452A791	33452	A	791	Saint-Michel-de-Rieufret	33	6264	5435	3076
33452A1044	33452	A	1044	Saint-Michel-de-Rieufret	33	7390	7158	148
33452A1046	33452	A	1046	Saint-Michel-de-Rieufret	33	1942	1912	318
33452A1304	33452	A	1304	Saint-Michel-de-Rieufret	33	165901	164879	11526
33452A1488	33452	A	1488	Saint-Michel-de-Rieufret	33	4695	4650	1586
33452B38	33452	B	38	Saint-Michel-de-Rieufret	33	31335	30722	9527
33452B39	33452	B	39	Saint-Michel-de-Rieufret	33	8249	7908	251
33452B54	33452	B	54	Saint-Michel-de-Rieufret	33	20520	20135	795
33452B56	33452	B	56	Saint-Michel-de-Rieufret	33	16485	16164	2671
33452B57	33452	B	57	Saint-Michel-de-Rieufret	33	5855	5912	2414
33452B60	33452	B	60	Saint-Michel-de-Rieufret	33	15145	14958	1868
33452B61	33452	B	61	Saint-Michel-de-Rieufret	33	14185	14126	1326
33452B63	33452	B	63	Saint-Michel-de-Rieufret	33	6985	7008	447
33452B71	33452	B	71	Saint-Michel-de-Rieufret	33	57185	55767	2500
33452B80	33452	B	80	Saint-Michel-de-Rieufret	33	10275	10112	42
33452B83	33452	B	83	Saint-Michel-de-Rieufret	33	38175	37778	6397
33452B84	33452	B	84	Saint-Michel-de-Rieufret	33	16415	16556	261
33452B87	33452	B	87	Saint-Michel-de-Rieufret	33	24275	23680	66
33452B145	33452	B	145	Saint-Michel-de-Rieufret	33	22305	22201	4963
33452B146	33452	B	146	Saint-Michel-de-Rieufret	33	42370	41795	725
33452B359	33452	B	359	Saint-Michel-de-Rieufret	33	65780	64636	783
33452B364	33452	B	364	Saint-Michel-de-Rieufret	33	5968	5822	0

Identifiant parcelle	Code INSEE	Section	Numéro parcelle	Libellé commune	Numéro département	Surface fiscale	Surface totale de la parcelle (m ²)	Surface dans l'emprise résiduelle du projet (m ²)
33452B365	33452	B	365	Saint-Michel-de-Rieufret	33	5967	5842	855
33452B462	33452	B	462	Saint-Michel-de-Rieufret	33	3895	3593	60
33452B464	33452	B	464	Saint-Michel-de-Rieufret	33	26605	26072	109
33452B466	33452	B	466	Saint-Michel-de-Rieufret	33	7150	6960	217
33452B468	33452	B	468	Saint-Michel-de-Rieufret	33	5270	5308	47
33452B472	33452	B	472	Saint-Michel-de-Rieufret	33	77428	75638	1443
33452B474	33452	B	474	Saint-Michel-de-Rieufret	33	62955	63076	11667
33452B476	33452	B	476	Saint-Michel-de-Rieufret	33	71595	69997	5336
33452B478	33452	B	478	Saint-Michel-de-Rieufret	33	50050	48802	1941
33452B642	33452	B	642	Saint-Michel-de-Rieufret	33	85	91	70
33452C200	33452	C	200	Saint-Michel-de-Rieufret	33	9010	8882	2008
33452C201	33452	C	201	Saint-Michel-de-Rieufret	33	25175	25061	2831
33452C202	33452	C	202	Saint-Michel-de-Rieufret	33	35670	35735	3267
33452C203	33452	C	203	Saint-Michel-de-Rieufret	33	4530	4601	1877
33452C204	33452	C	204	Saint-Michel-de-Rieufret	33	4540	4638	1745
33452C205	33452	C	205	Saint-Michel-de-Rieufret	33	2105	2097	669
33452C206	33452	C	206	Saint-Michel-de-Rieufret	33	3855	3899	866
33452C207	33452	C	207	Saint-Michel-de-Rieufret	33	1210	1241	130
33452C208	33452	C	208	Saint-Michel-de-Rieufret	33	1205	1228	72
33452C224	33452	C	224	Saint-Michel-de-Rieufret	33	14670	14504	667
33452C225	33452	C	225	Saint-Michel-de-Rieufret	33	6285	6225	333
33452C226	33452	C	226	Saint-Michel-de-Rieufret	33	3180	3156	135
33452C230	33452	C	230	Saint-Michel-de-Rieufret	33	11257	11242	97
33452C238	33452	C	238	Saint-Michel-de-Rieufret	33	5790	5633	147
33452C243	33452	C	243	Saint-Michel-de-Rieufret	33	22968	23014	21
33452C317	33452	C	317	Saint-Michel-de-Rieufret	33	55130	54968	5016
33452C318	33452	C	318	Saint-Michel-de-Rieufret	33	15868	15651	39
33452C320	33452	C	320	Saint-Michel-de-Rieufret	33	3180	3179	883
33452C321	33452	C	321	Saint-Michel-de-Rieufret	33	7055	7115	4195
33452C322	33452	C	322	Saint-Michel-de-Rieufret	33	1315	1385	635
33452C323	33452	C	323	Saint-Michel-de-Rieufret	33	2097	2239	169
33452C324	33452	C	324	Saint-Michel-de-Rieufret	33	6498	6376	439
33452C325	33452	C	325	Saint-Michel-de-Rieufret	33	765	794	21
33452C326	33452	C	326	Saint-Michel-de-Rieufret	33	6525	6575	2188
33452C328	33452	C	328	Saint-Michel-de-Rieufret	33	24770	24870	2016
33452C340	33452	C	340	Saint-Michel-de-Rieufret	33	1560	1584	277
33452C341	33452	C	341	Saint-Michel-de-Rieufret	33	1590	1637	308
33452C342	33452	C	342	Saint-Michel-de-Rieufret	33	7815	7704	525
33452C343	33452	C	343	Saint-Michel-de-Rieufret	33	18595	18483	1300
33452C344	33452	C	344	Saint-Michel-de-Rieufret	33	12430	12128	741
33452C350	33452	C	350	Saint-Michel-de-Rieufret	33	16775	16588	1777
33452C351	33452	C	351	Saint-Michel-de-Rieufret	33	16845	16782	953
33452C383	33452	C	383	Saint-Michel-de-Rieufret	33	28255	28657	2147
33452C385	33452	C	385	Saint-Michel-de-Rieufret	33	14865	14450	604
33452C386	33452	C	386	Saint-Michel-de-Rieufret	33	14185	14022	573
33452C387	33452	C	387	Saint-Michel-de-Rieufret	33	14100	13449	544

Identifiant parcelle	Code INSEE	Section	Numéro parcelle	Libellé commune	Numéro département	Surface fiscale	Surface totale de la parcelle (m ²)	Surface dans l'emprise résiduelle du projet (m ²)
33452C388	33452	C	388	Saint-Michel-de-Rieufret	33	39905	39912	1608
33452C389	33452	C	389	Saint-Michel-de-Rieufret	33	24160	23819	1465
33452C426	33452	C	426	Saint-Michel-de-Rieufret	33	30290	30392	3933
33452C538	33452	C	538	Saint-Michel-de-Rieufret	33	143	133	35
33452C539	33452	C	539	Saint-Michel-de-Rieufret	33	250	264	219
33452C544	33452	C	544	Saint-Michel-de-Rieufret	33	594	740	22
33452C1164	33452	C	1164	Saint-Michel-de-Rieufret	33	35175	35250	310
33452C1165	33452	C	1165	Saint-Michel-de-Rieufret	33	20314	20369	6095
33452C1243	33452	C	1243	Saint-Michel-de-Rieufret	33	65688	65516	789
33474C3	33474	C	3	Saint-Selve	33	2680	2660	675
33474C4	33474	C	4	Saint-Selve	33	15350	15301	4324
33474C6	33474	C	6	Saint-Selve	33	19095	19270	9432
33474C7	33474	C	7	Saint-Selve	33	12200	12293	11480
33474C8	33474	C	8	Saint-Selve	33	53790	53607	35
33474C14	33474	C	14	Saint-Selve	33	34690	34768	33421
33474C20	33474	C	20	Saint-Selve	33	4250	4297	4297
33474C21	33474	C	21	Saint-Selve	33	14905	14853	14853
33474C23	33474	C	23	Saint-Selve	33	21235	21115	20491
33474C24	33474	C	24	Saint-Selve	33	10695	10655	10655
33474C26	33474	C	26	Saint-Selve	33	115	114	114
33474C27	33474	C	27	Saint-Selve	33	1955	1969	1969
33474C28	33474	C	28	Saint-Selve	33	13455	13452	13452
33474C29	33474	C	29	Saint-Selve	33	7500	7618	7618
33474C30	33474	C	30	Saint-Selve	33	26320	26480	26480
33474C31	33474	C	31	Saint-Selve	33	2450	2530	2530
33474C32	33474	C	32	Saint-Selve	33	15000	15379	15379
33474C33	33474	C	33	Saint-Selve	33	8155	8227	8227
33474C34	33474	C	34	Saint-Selve	33	8565	8475	8475
33474C167	33474	C	167	Saint-Selve	33	180	234	234
33474C168	33474	C	168	Saint-Selve	33	390	457	457
33474C169	33474	C	169	Saint-Selve	33	4955	4901	4901
33474C170	33474	C	170	Saint-Selve	33	630	684	684
33474C182	33474	C	182	Saint-Selve	33	1450	3822	2123
33474C183	33474	C	183	Saint-Selve	33	6025	6624	6433
33474C184	33474	C	184	Saint-Selve	33	180	188	62
33474C185	33474	C	185	Saint-Selve	33	1830	1880	418
33474C186	33474	C	186	Saint-Selve	33	16950	16962	1366
33474C990	33474	C	990	Saint-Selve	33	255669	257004	4510
33474C1009	33474	C	1009	Saint-Selve	33	88552	88949	83839
33474C1010	33474	C	1010	Saint-Selve	33	3292	3530	3249
33474C1085	33474	C	1085	Saint-Selve	33	536	539	147
33474C1273	33474	C	1273	Saint-Selve	33	12412	12251	2295
33474C1275	33474	C	1275	Saint-Selve	33	70603	70806	67831
33474C1278	33474	C	1278	Saint-Selve	33	5190	5094	5094
33474C1280	33474	C	1280	Saint-Selve	33	3411	3461	2794
33474C1282	33474	C	1282	Saint-Selve	33	511	578	69

Identifiant parcelle	Code INSEE	Section	Numéro parcelle	Libellé commune	Numéro département	Surface fiscale	Surface totale de la parcelle (m ²)	Surface dans l'emprise résiduelle du projet (m ²)
33474C1284	33474	C	1284	Saint-Selve	33	13942	13815	12946
33474C1286	33474	C	1286	Saint-Selve	33	8762	9051	7562
33474C1320	33474	C	1320	Saint-Selve	33	605	610	7
33474C1321	33474	C	1321	Saint-Selve	33	2963	2883	1879
33474C1323	33474	C	1323	Saint-Selve	33	9468	9671	8659
33474C1325	33474	C	1325	Saint-Selve	33	22673	22866	20312
33474C1327	33474	C	1327	Saint-Selve	33	818	777	63
33474C1329	33474	C	1329	Saint-Selve	33	7269	7378	5298
33474C1336	33474	C	1336	Saint-Selve	33	36977	36941	33277
33474C1337	33474	C	1337	Saint-Selve	33	7127	7057	789
33474C2445	33474	C	2445	Saint-Selve	33	1537	1473	837
33474C2446	33474	C	2446	Saint-Selve	33	862	850	26
33474C2447	33474	C	2447	Saint-Selve	33	3101	3059	2999
33552D1	33552	D	1	Virelade	33	11425	11312	1212
33552D2	33552	D	2	Virelade	33	2608	2675	1841
33552D3	33552	D	3	Virelade	33	13963	13612	450
33552D4	33552	D	4	Virelade	33	10375	10044	3
33552D9	33552	D	9	Virelade	33	14677	14543	1374
33552D10	33552	D	10	Virelade	33	5875	5940	357
33552D11	33552	D	11	Virelade	33	5735	5785	706
33552D12	33552	D	12	Virelade	33	6060	5998	676
33552D64	33552	D	64	Virelade	33	194510	193423	107
33552D65	33552	D	65	Virelade	33	47440	48481	186
33552D67	33552	D	67	Virelade	33	66970	68565	1503
33552D68	33552	D	68	Virelade	33	148745	148514	3752
33552D115	33552	D	115	Virelade	33	56575	56755	547
33552D306	33552	D	306	Virelade	33	8	6	6
33552D346	33552	D	346	Virelade	33	11280	11252	702
33552D369	33552	D	369	Virelade	33	5875	5808	634
47008B368	47008	B	368	Ambrus	47	16460	16373	6156
47008B382	47008	B	382	Ambrus	47	6763	6758	734
47008B383	47008	B	383	Ambrus	47	9170	9071	8528
47008B384	47008	B	384	Ambrus	47	3780	3718	1177
47008B386	47008	B	386	Ambrus	47	4827	4759	10
47008B405	47008	B	405	Ambrus	47	38205	37520	6368
47008B407	47008	B	407	Ambrus	47	5116	5043	2051
47008B408	47008	B	408	Ambrus	47	2757	2742	740
47008B409	47008	B	409	Ambrus	47	7383	7329	2385
47008B410	47008	B	410	Ambrus	47	7879	7642	2400
47008B411	47008	B	411	Ambrus	47	5654	5598	878
47008B412	47008	B	412	Ambrus	47	2680	2726	2678
47008B440	47008	B	440	Ambrus	47	22760	22641	11022
47008B441	47008	B	441	Ambrus	47	12345	12198	6189
47008B446	47008	B	446	Ambrus	47	9479	9062	2090
47008B447	47008	B	447	Ambrus	47	966	1226	546
47008B448	47008	B	448	Ambrus	47	3163	3161	2475

Identifiant parcelle	Code INSEE	Section	Numéro parcelle	Libellé commune	Numéro département	Surface fiscale	Surface totale de la parcelle (m ²)	Surface dans l'emprise résiduelle du projet (m ²)
47008B449	47008	B	449	Ambrus	47	3123	3042	786
47008B450	47008	B	450	Ambrus	47	2554	2552	9
47008B451	47008	B	451	Ambrus	47	20150	20167	13912
47008B452	47008	B	452	Ambrus	47	11540	11452	1122
47008B476	47008	B	476	Ambrus	47	1698	1787	1271
47008B477	47008	B	477	Ambrus	47	6027	5908	3842
47008B478	47008	B	478	Ambrus	47	5554	5515	316
47008B482	47008	B	482	Ambrus	47	6867	6722	123
47008B483	47008	B	483	Ambrus	47	17400	17635	98
47008B532	47008	B	532	Ambrus	47	11846	11801	1062
47008B533	47008	B	533	Ambrus	47	4504	4570	858
47008B534	47008	B	534	Ambrus	47	4650	4596	807
47008B535	47008	B	535	Ambrus	47	2090	2060	603
47008B536	47008	B	536	Ambrus	47	2030	2032	530
47008B537	47008	B	537	Ambrus	47	15243	14786	46
47008B538	47008	B	538	Ambrus	47	14270	14411	1771
47008B546	47008	B	546	Ambrus	47	15823	15013	156
47008B547	47008	B	547	Ambrus	47	23035	22863	1106
47008B548	47008	B	548	Ambrus	47	3823	3732	143
47008B552	47008	B	552	Ambrus	47	29043	28557	7814
47008B555	47008	B	555	Ambrus	47	24880	24714	10200
47008B556	47008	B	556	Ambrus	47	18700	18448	2040
47008B695	47008	B	695	Ambrus	47	2634	2731	736
47008B697	47008	B	697	Ambrus	47	2914	2846	744
47008B699	47008	B	699	Ambrus	47	6493	6436	23
47008C306	47008	C	306	Ambrus	47	13930	13237	745
47008C307	47008	C	307	Ambrus	47	9430	9372	872
47008C351	47008	C	351	Ambrus	47	21973	22069	9091
47008C352	47008	C	352	Ambrus	47	430	459	458
47008C356	47008	C	356	Ambrus	47	93452	93347	9975
47008C357	47008	C	357	Ambrus	47	7742	7732	3551
47008C358	47008	C	358	Ambrus	47	29695	29432	577
47008C359	47008	C	359	Ambrus	47	2743	2736	862
47008C360	47008	C	360	Ambrus	47	10647	11257	1226
47008C361	47008	C	361	Ambrus	47	2633	2547	2122
47008C362	47008	C	362	Ambrus	47	17206	17349	6436
47008C363	47008	C	363	Ambrus	47	3225	3312	131
47008C366	47008	C	366	Ambrus	47	4806	4380	1155
47008C367	47008	C	367	Ambrus	47	3721	3913	1933
47008C368	47008	C	368	Ambrus	47	12720	12636	2366
47008C369	47008	C	369	Ambrus	47	14436	14541	9637
47008C370	47008	C	370	Ambrus	47	4809	4825	9
47008C376	47008	C	376	Ambrus	47	16505	16535	5334
47008C377	47008	C	377	Ambrus	47	58421	58460	11820
47008C378	47008	C	378	Ambrus	47	33906	34196	8045
47008C379	47008	C	379	Ambrus	47	52907	52650	14146

Identifiant parcelle	Code INSEE	Section	Numéro parcelle	Libellé commune	Numéro département	Surface fiscale	Surface totale de la parcelle (m ²)	Surface dans l'emprise résiduelle du projet (m ²)
47008C428	47008	C	428	Ambrus	47	64445	64342	9794
47008D411	47008	D	411	Ambrus	47	34400	34339	434
47008D412	47008	D	412	Ambrus	47	2370	2300	139
47040D244	47040	D	244	Brax	47	3265	3303	526
47040D246	47040	D	246	Brax	47	2880	3168	90
47040D351	47040	D	351	Brax	47	5730	5598	1711
47040D352	47040	D	352	Brax	47	3670	3540	1966
47040D353	47040	D	353	Brax	47	1210	1211	615
47040D358	47040	D	358	Brax	47	49505	48882	4000
47040D368	47040	D	368	Brax	47	5980	6115	413
47040D369	47040	D	369	Brax	47	22155	22007	4324
47040D463	47040	D	463	Brax	47	51999	52613	2148
47040ZC40	47040	ZC	40	Brax	47	340	364	20
47040ZC163	47040	ZC	163	Brax	47	2365	2347	719
47040ZC175	47040	ZC	175	Brax	47	2738	2712	1
47040ZC180	47040	ZC	180	Brax	47	2019	1974	154
47040ZC181	47040	ZC	181	Brax	47	2019	1930	275
47040ZC191	47040	ZC	191	Brax	47	503	494	14
47040ZC350	47040	ZC	350	Brax	47	12341	12462	66
47040ZC368	47040	ZC	368	Brax	47	18130	18047	4780
47040ZC374	47040	ZC	374	Brax	47	2920	2964	30
47040ZC391	47040	ZC	391	Brax	47	3115	3192	121
47040ZC408	47040	ZC	408	Brax	47	1500	1539	0
47040ZC409	47040	ZC	409	Brax	47	3600	3462	5
47040ZC444	47040	ZC	444	Brax	47	12000	12038	492
47040ZC609	47040	ZC	609	Brax	47	10393	10425	1106
47040ZC611	47040	ZC	611	Brax	47	4719	4677	586
47040ZC613	47040	ZC	613	Brax	47	27744	27642	3422
47040ZD1	47040	ZD	1	Brax	47	24580	24640	182
47040ZD2	47040	ZD	2	Brax	47	39840	39840	9024
47040ZD3	47040	ZD	3	Brax	47	13370	13375	1529
47040ZD4	47040	ZD	4	Brax	47	730	736	25
47040ZD5	47040	ZD	5	Brax	47	3000	2797	20
47040ZD6	47040	ZD	6	Brax	47	39760	39761	606
47040ZD47	47040	ZD	47	Brax	47	9700	9728	1760
47040ZD49	47040	ZD	49	Brax	47	3350	3349	20
47040ZD57	47040	ZD	57	Brax	47	2232	1858	517
47040ZD117	47040	ZD	117	Brax	47	42399	42492	179
47040ZD143	47040	ZD	143	Brax	47	26100	26057	101
47040ZD202	47040	ZD	202	Brax	47	42824	42974	5462
47040ZD206	47040	ZD	206	Brax	47	72147	71873	8328
47040ZD214	47040	ZD	214	Brax	47	37180	37250	5381
47040ZD325	47040	ZD	325	Brax	47	536	535	21
47040ZD327	47040	ZD	327	Brax	47	676	676	3
47040ZD332	47040	ZD	332	Brax	47	56959	57138	7216
47040ZD333	47040	ZD	333	Brax	47	3607	3608	1859

Identifiant parcelle	Code INSEE	Section	Numéro parcelle	Libellé commune	Numéro département	Surface fiscale	Surface totale de la parcelle (m ²)	Surface dans l'emprise résiduelle du projet (m ²)
47040ZD334	47040	ZD	334	Brax	47	1663	1637	400
47040ZD336	47040	ZD	336	Brax	47	11100	11002	1
47040ZD341	47040	ZD	341	Brax	47	1120	1134	215
47040ZD363	47040	ZD	363	Brax	47	221	217	41
47040ZD364	47040	ZD	364	Brax	47	1176	1164	42
47040ZD366	47040	ZD	366	Brax	47	1717	1719	855
47040ZD367	47040	ZD	367	Brax	47	1515	1518	612
47040ZE5	47040	ZE	5	Brax	47	54900	54835	7274
47040ZE6	47040	ZE	6	Brax	47	850	915	256
47040ZE11	47040	ZE	11	Brax	47	470	512	1
47040ZE12	47040	ZE	12	Brax	47	1210	1269	119
47040ZE18	47040	ZE	18	Brax	47	13620	13512	1058
47040ZE19	47040	ZE	19	Brax	47	19080	19015	1507
47040ZE27	47040	ZE	27	Brax	47	36310	36427	292
47040ZE46	47040	ZE	46	Brax	47	3315	3249	7
47040ZE63	47040	ZE	63	Brax	47	54700	54519	6185
47040ZE69	47040	ZE	69	Brax	47	2060	1982	168
47040ZE72	47040	ZE	72	Brax	47	560	573	35
47040ZE95	47040	ZE	95	Brax	47	27670	27695	10321
47040ZE134	47040	ZE	134	Brax	47	4224	4257	3359
47040ZE141	47040	ZE	141	Brax	47	2500	2587	1708
47040ZE152	47040	ZE	152	Brax	47	160	164	43
47040ZE155	47040	ZE	155	Brax	47	2462	2398	310
47040ZE157	47040	ZE	157	Brax	47	9344	9289	3907
47040ZE158	47040	ZE	158	Brax	47	3913	3885	1210
47040ZE165	47040	ZE	165	Brax	47	24679	24773	4483
47040ZE171	47040	ZE	171	Brax	47	29381	29499	2786
47040ZE178	47040	ZE	178	Brax	47	29980	30215	16106
47040ZE231	47040	ZE	231	Brax	47	1552	1541	244
47040ZE234	47040	ZE	234	Brax	47	850	813	501
47040ZE239	47040	ZE	239	Brax	47	10000	10105	5799
47040ZE240	47040	ZE	240	Brax	47	16934	17268	8327
47040ZE248	47040	ZE	248	Brax	47	1351	1386	9
47040ZE250	47040	ZE	250	Brax	47	18331	18045	10575
47040ZE269	47040	ZE	269	Brax	47	1460	1386	0
47040ZE279	47040	ZE	279	Brax	47	40060	39586	3993
47040ZE298	47040	ZE	298	Brax	47	618	657	338
47040ZE300	47040	ZE	300	Brax	47	61515	61201	41700
47040ZE302	47040	ZE	302	Brax	47	1311	1235	642
47040ZE304	47040	ZE	304	Brax	47	9261	9310	1313
47040ZE310	47040	ZE	310	Brax	47	21084	21120	4437
47040ZE317	47040	ZE	317	Brax	47	13217	13383	3679
47040ZE342	47040	ZE	342	Brax	47	2525	2570	387
47040ZE344	47040	ZE	344	Brax	47	168	168	168
47040ZE345	47040	ZE	345	Brax	47	1864	1838	1495
47040ZE347	47040	ZE	347	Brax	47	774	782	100

Identifiant parcelle	Code INSEE	Section	Numéro parcelle	Libellé commune	Numéro département	Surface fiscale	Surface totale de la parcelle (m ²)	Surface dans l'emprise résiduelle du projet (m ²)
47040ZE348	47040	ZE	348	Brax	47	6095	6157	810
47040ZE349	47040	ZE	349	Brax	47	579	549	463
47040ZE350	47040	ZE	350	Brax	47	416	392	164
47040ZE351	47040	ZE	351	Brax	47	113	113	113
47040ZE352	47040	ZE	352	Brax	47	78709	79453	73339
47041E31	47041	E	31	Bruch	47	1900	1908	91
47041E33	47041	E	33	Bruch	47	1200	1214	505
47041E34	47041	E	34	Bruch	47	1200	1187	898
47041E75	47041	E	75	Bruch	47	3635	3609	0
47041E76	47041	E	76	Bruch	47	2925	2927	296
47041E80	47041	E	80	Bruch	47	625	590	73
47041E82	47041	E	82	Bruch	47	4560	4626	2287
47041E83	47041	E	83	Bruch	47	2205	2118	820
47041E84	47041	E	84	Bruch	47	455	484	257
47041E85	47041	E	85	Bruch	47	1970	1983	2
47041E86	47041	E	86	Bruch	47	1435	1401	133
47041E94	47041	E	94	Bruch	47	2655	2729	397
47041E95	47041	E	95	Bruch	47	4115	4146	4129
47041E96	47041	E	96	Bruch	47	4855	4864	4623
47041E97	47041	E	97	Bruch	47	3585	3621	1843
47041E98	47041	E	98	Bruch	47	3165	3277	229
47041E101	47041	E	101	Bruch	47	1655	1620	1620
47041E102	47041	E	102	Bruch	47	4160	4196	3662
47041E103	47041	E	103	Bruch	47	1125	1150	1150
47041E104	47041	E	104	Bruch	47	1310	1277	1277
47041E106	47041	E	106	Bruch	47	3370	3375	1335
47041E107	47041	E	107	Bruch	47	135	125	125
47041E108	47041	E	108	Bruch	47	625	619	63
47041E109	47041	E	109	Bruch	47	4100	4223	948
47041E736	47041	E	736	Bruch	47	6460	6532	111
47041E743	47041	E	743	Bruch	47	11740	11816	2291
47041E744	47041	E	744	Bruch	47	1670	1685	694
47041E745	47041	E	745	Bruch	47	1820	1766	939
47041E746	47041	E	746	Bruch	47	2400	2438	1507
47041E747	47041	E	747	Bruch	47	1170	1165	1165
47041E748	47041	E	748	Bruch	47	11425	11249	8934
47041E749	47041	E	749	Bruch	47	820	902	902
47041E750	47041	E	750	Bruch	47	440	438	406
47041E752	47041	E	752	Bruch	47	2050	2159	600
47041E755	47041	E	755	Bruch	47	2730	2843	996
47041E792	47041	E	792	Bruch	47	2395	2369	614
47041E836	47041	E	836	Bruch	47	9413	9502	99
47041E857	47041	E	857	Bruch	47	192940	194582	11
47041E872	47041	E	872	Bruch	47	39655	39912	2529
47041ZB71	47041	ZB	71	Bruch	47	39900	40008	2900
47041ZB72	47041	ZB	72	Bruch	47	1270	1289	108

Identifiant parcelle	Code INSEE	Section	Numéro parcelle	Libellé commune	Numéro département	Surface fiscale	Surface totale de la parcelle (m ²)	Surface dans l'emprise résiduelle du projet (m ²)
47041ZB73	47041	ZB	73	Bruch	47	40640	40804	3302
47041ZC11	47041	ZC	11	Bruch	47	860	960	242
47041ZC12	47041	ZC	12	Bruch	47	29810	29977	136
47041ZC15	47041	ZC	15	Bruch	47	1220	1285	12
47041ZC47	47041	ZC	47	Bruch	47	10330	10307	3
47041ZC48	47041	ZC	48	Bruch	47	5000	4969	3
47041ZC51	47041	ZC	51	Bruch	47	28980	28861	3332
47041ZC58	47041	ZC	58	Bruch	47	6690	6665	300
47041ZC61	47041	ZC	61	Bruch	47	1310	1283	120
47041ZC64	47041	ZC	64	Bruch	47	27890	28069	1739
47041ZC65	47041	ZC	65	Bruch	47	39570	39400	6007
47041ZC170	47041	ZC	170	Bruch	47	674	749	4
47041ZC171	47041	ZC	171	Bruch	47	36156	36016	2524
47041ZC185	47041	ZC	185	Bruch	47	8348	8355	974
47041ZC198	47041	ZC	198	Bruch	47	39689	40011	9595
47041ZD41	47041	ZD	41	Bruch	47	5000	4990	1033
47041ZD45	47041	ZD	45	Bruch	47	27990	27938	3552
47041ZD46	47041	ZD	46	Bruch	47	10540	10525	1464
47041ZD56	47041	ZD	56	Bruch	47	850	993	58
47041ZD57	47041	ZD	57	Bruch	47	22600	22477	3196
47041ZD58	47041	ZD	58	Bruch	47	540	534	78
47041ZD59	47041	ZD	59	Bruch	47	84190	84215	13392
47041ZD60	47041	ZD	60	Bruch	47	9090	9060	3660
47041ZD61	47041	ZD	61	Bruch	47	49290	49427	16606
47041ZD63	47041	ZD	63	Bruch	47	18700	18769	5836
47041ZD64	47041	ZD	64	Bruch	47	730	774	216
47041ZD65	47041	ZD	65	Bruch	47	20	18	18
47041ZD66	47041	ZD	66	Bruch	47	53160	53320	9868
47041ZD67	47041	ZD	67	Bruch	47	30020	29961	561
47041ZD82	47041	ZD	82	Bruch	47	8480	8556	3199
47041ZD127	47041	ZD	127	Bruch	47	7575	7551	44
47041ZD129	47041	ZD	129	Bruch	47	41135	40980	2254
47041ZD139	47041	ZD	139	Bruch	47	94310	94119	3372
47041ZD153	47041	ZD	153	Bruch	47	8417	8401	354
47041ZD157	47041	ZD	157	Bruch	47	26241	26351	1920
47041ZD158	47041	ZD	158	Bruch	47	24568	24882	1351
47041ZD166	47041	ZD	166	Bruch	47	0	27042	3105
47060A296	47060	A	296	Caudecoste	47	47250	47240	2150
47060A315	47060	A	315	Caudecoste	47	49280	49704	6178
47060A318	47060	A	318	Caudecoste	47	2020	2056	684
47060A382	47060	A	382	Caudecoste	47	13640	13778	2931
47060A390	47060	A	390	Caudecoste	47	11330	11407	3960
47060A391	47060	A	391	Caudecoste	47	8565	8527	765
47060A392	47060	A	392	Caudecoste	47	13290	13423	2868
47060A393	47060	A	393	Caudecoste	47	4420	4446	12
47060A495	47060	A	495	Caudecoste	47	3052	3130	2067

Identifiant parcelle	Code INSEE	Section	Numéro parcelle	Libellé commune	Numéro département	Surface fiscale	Surface totale de la parcelle (m ²)	Surface dans l'emprise résiduelle du projet (m ²)
47060A496	47060	A	496	Caudecoste	47	608	558	120
47060A497	47060	A	497	Caudecoste	47	1886	1926	0
47060A814	47060	A	814	Caudecoste	47	19147	19153	1778
47060A815	47060	A	815	Caudecoste	47	1592	1592	168
47060B174	47060	B	174	Caudecoste	47	4089	4318	156
47060B176	47060	B	176	Caudecoste	47	14221	14450	145
47060B177	47060	B	177	Caudecoste	47	1820	1713	33
47060B180	47060	B	180	Caudecoste	47	10260	10372	348
47060B223	47060	B	223	Caudecoste	47	6730	6937	3461
47060B224	47060	B	224	Caudecoste	47	580	661	402
47060B225	47060	B	225	Caudecoste	47	2200	2178	1269
47060B226	47060	B	226	Caudecoste	47	1120	1116	217
47060B227	47060	B	227	Caudecoste	47	855	810	45
47060B228	47060	B	228	Caudecoste	47	5180	5308	637
47060B233	47060	B	233	Caudecoste	47	2880	3059	856
47060B234	47060	B	234	Caudecoste	47	5750	5526	1698
47060B235	47060	B	235	Caudecoste	47	18795	18821	3309
47060B236	47060	B	236	Caudecoste	47	12870	12785	1533
47060B237	47060	B	237	Caudecoste	47	3860	3931	227
47060B239	47060	B	239	Caudecoste	47	8630	8665	579
47060B322	47060	B	322	Caudecoste	47	4500	4550	1170
47060B323	47060	B	323	Caudecoste	47	2600	2367	656
47060B371	47060	B	371	Caudecoste	47	2510	2659	943
47060B372	47060	B	372	Caudecoste	47	67920	68311	9262
47060B377	47060	B	377	Caudecoste	47	530	530	68
47060B378	47060	B	378	Caudecoste	47	1400	1394	322
47060B428	47060	B	428	Caudecoste	47	21435	21490	1
47060B448	47060	B	448	Caudecoste	47	27579	27499	2874
47060B450	47060	B	450	Caudecoste	47	12388	12278	2219
47060B454	47060	B	454	Caudecoste	47	36391	36733	4154
47060B491	47060	B	491	Caudecoste	47	15862	15834	16
47060C4	47060	C	4	Caudecoste	47	14825	14822	4136
47060C17	47060	C	17	Caudecoste	47	8845	8736	282
47060C18	47060	C	18	Caudecoste	47	55	45	38
47060C19	47060	C	19	Caudecoste	47	2870	2979	1058
47060C20	47060	C	20	Caudecoste	47	220	249	84
47060C21	47060	C	21	Caudecoste	47	3780	3590	296
47060C22	47060	C	22	Caudecoste	47	4860	4907	83
47060C50	47060	C	50	Caudecoste	47	9180	9154	1562
47060C51	47060	C	51	Caudecoste	47	11250	10970	2761
47060C52	47060	C	52	Caudecoste	47	15390	15590	1174
47060C54	47060	C	54	Caudecoste	47	2780	2973	287
47060C55	47060	C	55	Caudecoste	47	9172	8921	4514
47060C56	47060	C	56	Caudecoste	47	5090	5080	504
47060C57	47060	C	57	Caudecoste	47	17030	16932	4252
47060C58	47060	C	58	Caudecoste	47	2430	2408	981

Identifiant parcelle	Code INSEE	Section	Numéro parcelle	Libellé commune	Numéro département	Surface fiscale	Surface totale de la parcelle (m ²)	Surface dans l'emprise résiduelle du projet (m ²)
47060C59	47060	C	59	Caudecoste	47	4520	4582	2344
47060C60	47060	C	60	Caudecoste	47	13930	13968	1762
47060C61	47060	C	61	Caudecoste	47	4150	4504	458
47060C75	47060	C	75	Caudecoste	47	15350	15599	1067
47060C76	47060	C	76	Caudecoste	47	35420	35623	4132
47060C77	47060	C	77	Caudecoste	47	19340	18621	655
47060C78	47060	C	78	Caudecoste	47	1780	1847	104
47060C79	47060	C	79	Caudecoste	47	7470	7783	2218
47060C80	47060	C	80	Caudecoste	47	16090	15952	5496
47060C81	47060	C	81	Caudecoste	47	5040	5206	1434
47060C83	47060	C	83	Caudecoste	47	1530	1375	7
47060C84	47060	C	84	Caudecoste	47	880	896	238
47060C85	47060	C	85	Caudecoste	47	410	483	104
47060C86	47060	C	86	Caudecoste	47	410	539	100
47060C87	47060	C	87	Caudecoste	47	1450	1543	324
47060C94	47060	C	94	Caudecoste	47	15380	15411	710
47060C100	47060	C	100	Caudecoste	47	27410	27260	4773
47060C101	47060	C	101	Caudecoste	47	15395	15452	174
47060C116	47060	C	116	Caudecoste	47	10235	10202	3711
47060C128	47060	C	128	Caudecoste	47	4580	4702	1486
47060C129	47060	C	129	Caudecoste	47	13055	13002	6300
47060C130	47060	C	130	Caudecoste	47	65	74	73
47060C131	47060	C	131	Caudecoste	47	8450	8314	1473
47060C132	47060	C	132	Caudecoste	47	9010	9000	524
47060C135	47060	C	135	Caudecoste	47	4400	4371	2913
47060C136	47060	C	136	Caudecoste	47	3640	3777	2382
47060C137	47060	C	137	Caudecoste	47	3570	3454	2008
47060C138	47060	C	138	Caudecoste	47	8390	8268	4087
47060C139	47060	C	139	Caudecoste	47	34770	34763	1180
47060C140	47060	C	140	Caudecoste	47	3910	3907	943
47060C142	47060	C	142	Caudecoste	47	11310	11324	2
47060C143	47060	C	143	Caudecoste	47	11245	11189	989
47060C144	47060	C	144	Caudecoste	47	30250	29572	10729
47060C145	47060	C	145	Caudecoste	47	3410	3507	67
47060C146	47060	C	146	Caudecoste	47	7060	7253	2492
47060C147	47060	C	147	Caudecoste	47	14865	14884	2641
47060C171	47060	C	171	Caudecoste	47	1920	2058	617
47060C172	47060	C	172	Caudecoste	47	2140	2306	623
47060C279	47060	C	279	Caudecoste	47	32318	32365	13
47060C283	47060	C	283	Caudecoste	47	4515	4522	1563
47060C284	47060	C	284	Caudecoste	47	3080	3047	170
47060C285	47060	C	285	Caudecoste	47	13160	13132	44
47060C286	47060	C	286	Caudecoste	47	2830	2766	35
47060C501	47060	C	501	Caudecoste	47	22365	22169	3460
47060C530	47060	C	530	Caudecoste	47	6281	6544	46
47060C532	47060	C	532	Caudecoste	47	8346	8300	56

Identifiant parcelle	Code INSEE	Section	Numéro parcelle	Libellé commune	Numéro département	Surface fiscale	Surface totale de la parcelle (m ²)	Surface dans l'emprise résiduelle du projet (m ²)
47060C534	47060	C	534	Caudecoste	47	5243	5151	7
47060C635	47060	C	635	Caudecoste	47	6021	5958	471
47060C637	47060	C	637	Caudecoste	47	8070	7987	5592
47060C655	47060	C	655	Caudecoste	47	18391	18268	2073
47060C663	47060	C	663	Caudecoste	47	8780	8822	1939
47060C717	47060	C	717	Caudecoste	47	16437	16334	1862
47060C745	47060	C	745	Caudecoste	47	31041	30079	4653
47060C802	47060	C	802	Caudecoste	47	6355	6402	9
47060C803	47060	C	803	Caudecoste	47	7791	7759	1332
47060C843	47060	C	843	Caudecoste	47	2992	3090	89
47060ZA4	47060	ZA	4	Caudecoste	47	65810	65946	325
47060ZA10	47060	ZA	10	Caudecoste	47	2230	2190	91
47060ZA11	47060	ZA	11	Caudecoste	47	34720	34557	854
47060ZA12	47060	ZA	12	Caudecoste	47	14960	15057	226
47060ZA64	47060	ZA	64	Caudecoste	47	90400	90742	43
47060ZA73	47060	ZA	73	Caudecoste	47	2529	2519	750
47060ZA74	47060	ZA	74	Caudecoste	47	2520	2515	1208
47060ZA89	47060	ZA	89	Caudecoste	47	126941	127222	16983
47060ZA90	47060	ZA	90	Caudecoste	47	5000	4991	2453
47069D778	47069	D	778	Colayrac-Saint-Cirq	47	4800	4781	91
47069D779	47069	D	779	Colayrac-Saint-Cirq	47	1225	1271	236
47069D780	47069	D	780	Colayrac-Saint-Cirq	47	555	559	90
47069D784	47069	D	784	Colayrac-Saint-Cirq	47	720	721	206
47069D785	47069	D	785	Colayrac-Saint-Cirq	47	710	727	145
47069D792	47069	D	792	Colayrac-Saint-Cirq	47	3595	3614	617
47069D1229	47069	D	1229	Colayrac-Saint-Cirq	47	1427	1424	117
47069D1635	47069	D	1635	Colayrac-Saint-Cirq	47	5892	5812	516
47069D1636	47069	D	1636	Colayrac-Saint-Cirq	47	8715	8643	2460
47069D1798	47069	D	1798	Colayrac-Saint-Cirq	47	849	849	25
47069D1851	47069	D	1851	Colayrac-Saint-Cirq	47	18667	18980	1781
47069D2036	47069	D	2036	Colayrac-Saint-Cirq	47	2697	2756	178
47069D2159	47069	D	2159	Colayrac-Saint-Cirq	47	6084	6066	1377
47069D2658	47069	D	2658	Colayrac-Saint-Cirq	47	2058	2030	31
47091AA15	47091	AA	15	Estillac	47	17043	17039	2627
47091AA22	47091	AA	22	Estillac	47	2473	2473	206
47091AA23	47091	AA	23	Estillac	47	2686	2686	834
47091AA24	47091	AA	24	Estillac	47	11109	11107	3320
47091AA48	47091	AA	48	Estillac	47	1998	1985	110
47091AA51	47091	AA	51	Estillac	47	572	542	35
47091AA77	47091	AA	77	Estillac	47	1039	1040	875
47091AA78	47091	AA	78	Estillac	47	847	843	67
47091AA79	47091	AA	79	Estillac	47	1485	1487	1116
47091AA82	47091	AA	82	Estillac	47	20565	20513	2580
47091AA98	47091	AA	98	Estillac	47	11223	11213	6641
47091AA123	47091	AA	123	Estillac	47	2335	2329	2
47091AA133	47091	AA	133	Estillac	47	48401	48490	21265

Identifiant parcelle	Code INSEE	Section	Numéro parcelle	Libellé commune	Numéro département	Surface fiscale	Surface totale de la parcelle (m ²)	Surface dans l'emprise résiduelle du projet (m ²)
47091AB2	47091	AB	2	Estillac	47	2912	2913	1287
47091AB40	47091	AB	40	Estillac	47	2122	2093	177
47091AB41	47091	AB	41	Estillac	47	650	650	70
47091AB42	47091	AB	42	Estillac	47	1967	1967	1154
47091AB43	47091	AB	43	Estillac	47	1780	1779	387
47091AB56	47091	AB	56	Estillac	47	10865	10865	93
47091AB177	47091	AB	177	Estillac	47	3621	3603	168
47091AI44	47091	AI	44	Estillac	47	47857	47059	21483
47091AK13	47091	AK	13	Estillac	47	1032	1032	122
47091AK14	47091	AK	14	Estillac	47	5257	5211	1997
47091AK15	47091	AK	15	Estillac	47	1337	1335	429
47091AK16	47091	AK	16	Estillac	47	1731	1731	562
47091AK17	47091	AK	17	Estillac	47	2184	2184	716
47091AK18	47091	AK	18	Estillac	47	3603	3603	1127
47091AK19	47091	AK	19	Estillac	47	3657	3656	1435
47091AK20	47091	AK	20	Estillac	47	1908	1907	5
47091AK47	47091	AK	47	Estillac	47	644	647	41
47091AK48	47091	AK	48	Estillac	47	3348	3348	1861
47091AK51	47091	AK	51	Estillac	47	11726	11725	1359
47091AK52	47091	AK	52	Estillac	47	2013	2012	1255
47091AK53	47091	AK	53	Estillac	47	4262	4262	2162
47091AK54	47091	AK	54	Estillac	47	7143	7143	3293
47091AK58	47091	AK	58	Estillac	47	10	10	2
47091AK172	47091	AK	172	Estillac	47	9023	8996	4265
47091AK181	47091	AK	181	Estillac	47	982	985	480
47091AK183	47091	AK	183	Estillac	47	4508	4499	872
47091AK201	47091	AK	201	Estillac	47	2370	2371	680
47091AK212	47091	AK	212	Estillac	47	733	732	26
47091AK220	47091	AK	220	Estillac	47	328	329	57
47091AL1	47091	AL	1	Estillac	47	3596	3596	2215
47091AL2	47091	AL	2	Estillac	47	14946	14945	9163
47091AL4	47091	AL	4	Estillac	47	2389	2389	2
47093AD71	47093	AD	71	Fargues-sur-Ourbise	47	47425	47734	109
47093AD122	47093	AD	122	Fargues-sur-Ourbise	47	38250	37744	5428
47093AD123	47093	AD	123	Fargues-sur-Ourbise	47	56800	56982	1946
47093AD128	47093	AD	128	Fargues-sur-Ourbise	47	65450	65660	6126
47093AD130	47093	AD	130	Fargues-sur-Ourbise	47	68150	67847	5949
47093AD146	47093	AD	146	Fargues-sur-Ourbise	47	27775	27876	2432
47093AD148	47093	AD	148	Fargues-sur-Ourbise	47	31250	31150	605
47093AD151	47093	AD	151	Fargues-sur-Ourbise	47	54750	54803	4489
47093AD152	47093	AD	152	Fargues-sur-Ourbise	47	20565	20772	1162
47093AD153	47093	AD	153	Fargues-sur-Ourbise	47	1050	1102	259
47093AD156	47093	AD	156	Fargues-sur-Ourbise	47	5545	5666	1184
47093AD157	47093	AD	157	Fargues-sur-Ourbise	47	7900	7747	1317
47093AD158	47093	AD	158	Fargues-sur-Ourbise	47	13050	12746	1921
47093AD161	47093	AD	161	Fargues-sur-Ourbise	47	39500	39357	4470

Identifiant parcelle	Code INSEE	Section	Numéro parcelle	Libellé commune	Numéro département	Surface fiscale	Surface totale de la parcelle (m ²)	Surface dans l'emprise résiduelle du projet (m ²)
47093AD170	47093	AD	170	Fargues-sur-Ourbise	47	77275	76785	8210
47093AD188	47093	AD	188	Fargues-sur-Ourbise	47	785	1023	54
47093AD189	47093	AD	189	Fargues-sur-Ourbise	47	1520	1742	960
47093AD243	47093	AD	243	Fargues-sur-Ourbise	47	39135	38686	4193
47093AD244	47093	AD	244	Fargues-sur-Ourbise	47	74990	75501	5840
47093AD246	47093	AD	246	Fargues-sur-Ourbise	47	61660	60816	3378
47093AD248	47093	AD	248	Fargues-sur-Ourbise	47	14940	15271	93
47093AD249	47093	AD	249	Fargues-sur-Ourbise	47	840	636	65
47093AD250	47093	AD	250	Fargues-sur-Ourbise	47	74125	74027	1593
47093AD258	47093	AD	258	Fargues-sur-Ourbise	47	43895	43206	8
47093AD259	47093	AD	259	Fargues-sur-Ourbise	47	29345	29771	1
47093AD279	47093	AD	279	Fargues-sur-Ourbise	47	79436	78744	5233
47093AH66	47093	AH	66	Fargues-sur-Ourbise	47	155800	156777	2241
47093AH67	47093	AH	67	Fargues-sur-Ourbise	47	54950	54765	10981
47093AH69	47093	AH	69	Fargues-sur-Ourbise	47	86900	87336	615
47093AH72	47093	AH	72	Fargues-sur-Ourbise	47	22950	22986	3352
47093AH73	47093	AH	73	Fargues-sur-Ourbise	47	10150	10098	2073
47093AH75	47093	AH	75	Fargues-sur-Ourbise	47	16995	17297	24
47093AH79	47093	AH	79	Fargues-sur-Ourbise	47	89200	89185	1060
47093AI4	47093	AI	4	Fargues-sur-Ourbise	47	65125	65205	3652
47093AI5	47093	AI	5	Fargues-sur-Ourbise	47	30825	30252	95
47093AI6	47093	AI	6	Fargues-sur-Ourbise	47	6415	6374	927
47093AI35	47093	AI	35	Fargues-sur-Ourbise	47	37800	37606	30
47093AI36	47093	AI	36	Fargues-sur-Ourbise	47	281900	282450	25357
47093AI40	47093	AI	40	Fargues-sur-Ourbise	47	172600	173528	30884
47093AI43	47093	AI	43	Fargues-sur-Ourbise	47	124125	123862	10660
47093AI44	47093	AI	44	Fargues-sur-Ourbise	47	1970	2162	247
47093AI55	47093	AI	55	Fargues-sur-Ourbise	47	97250	97531	16119
47093AI56	47093	AI	56	Fargues-sur-Ourbise	47	115500	115196	9946
47093AI57	47093	AI	57	Fargues-sur-Ourbise	47	9500	9342	606
47093AI58	47093	AI	58	Fargues-sur-Ourbise	47	110850	111240	8374
47093AI59	47093	AI	59	Fargues-sur-Ourbise	47	5450	5001	1283
47093AI60	47093	AI	60	Fargues-sur-Ourbise	47	110275	109986	3364
47093AI67	47093	AI	67	Fargues-sur-Ourbise	47	78150	78139	1739
47093AI76	47093	AI	76	Fargues-sur-Ourbise	47	271593	270895	133
47093AK58	47093	AK	58	Fargues-sur-Ourbise	47	12615	12877	281
47093AK59	47093	AK	59	Fargues-sur-Ourbise	47	5700	6261	250
47093AK60	47093	AK	60	Fargues-sur-Ourbise	47	17725	17601	374
47093AK61	47093	AK	61	Fargues-sur-Ourbise	47	9230	9038	222
47093AK62	47093	AK	62	Fargues-sur-Ourbise	47	7105	7438	400
47093AK63	47093	AK	63	Fargues-sur-Ourbise	47	175	173	8
47093AK64	47093	AK	64	Fargues-sur-Ourbise	47	17030	17252	8762
47093AK65	47093	AK	65	Fargues-sur-Ourbise	47	620	647	227
47093AK66	47093	AK	66	Fargues-sur-Ourbise	47	80	79	11
47093AK67	47093	AK	67	Fargues-sur-Ourbise	47	5045	5028	2670
47093AK69	47093	AK	69	Fargues-sur-Ourbise	47	114970	114620	7049

Identifiant parcelle	Code INSEE	Section	Numéro parcelle	Libellé commune	Numéro département	Surface fiscale	Surface totale de la parcelle (m ²)	Surface dans l'emprise résiduelle du projet (m ²)
47093AK71	47093	AK	71	Fargues-sur-Ourbise	47	28405	29388	1430
47093AK72	47093	AK	72	Fargues-sur-Ourbise	47	68640	69093	12079
47093AK73	47093	AK	73	Fargues-sur-Ourbise	47	187650	187452	11838
47093AK77	47093	AK	77	Fargues-sur-Ourbise	47	124650	124695	3241
47093AK78	47093	AK	78	Fargues-sur-Ourbise	47	17400	17553	4497
47093AK79	47093	AK	79	Fargues-sur-Ourbise	47	82850	83884	383
47093AK126	47093	AK	126	Fargues-sur-Ourbise	47	43530	43676	1369
47097A236	47097	A	236	Feugarolles	47	3455	3472	86
47097A237	47097	A	237	Feugarolles	47	2060	2025	203
47097A238	47097	A	238	Feugarolles	47	6220	6106	4094
47097A239	47097	A	239	Feugarolles	47	4030	4105	2309
47097A244	47097	A	244	Feugarolles	47	2020	2041	1063
47097A245	47097	A	245	Feugarolles	47	2720	2653	242
47097A301	47097	A	301	Feugarolles	47	28460	28223	1941
47097A304	47097	A	304	Feugarolles	47	4360	4371	1115
47097A305	47097	A	305	Feugarolles	47	41670	41460	824
47097A306	47097	A	306	Feugarolles	47	6600	6569	1466
47097A307	47097	A	307	Feugarolles	47	2170	2102	775
47097A310	47097	A	310	Feugarolles	47	3590	3562	2270
47097A311	47097	A	311	Feugarolles	47	3490	3433	2971
47097A312	47097	A	312	Feugarolles	47	5120	5054	323
47097A318	47097	A	318	Feugarolles	47	4830	4668	11
47097A319	47097	A	319	Feugarolles	47	2740	2719	2419
47097A320	47097	A	320	Feugarolles	47	1120	1083	718
47097A322	47097	A	322	Feugarolles	47	3930	3867	283
47097A329	47097	A	329	Feugarolles	47	21865	21640	524
47097A383	47097	A	383	Feugarolles	47	6525	6517	5
47097A384	47097	A	384	Feugarolles	47	2810	2723	490
47097A385	47097	A	385	Feugarolles	47	2840	2792	508
47097A386	47097	A	386	Feugarolles	47	4165	4172	258
47097A593	47097	A	593	Feugarolles	47	1680	1608	497
47097E139	47097	E	139	Feugarolles	47	970	936	3
47097E140	47097	E	140	Feugarolles	47	460	452	5
47097E141	47097	E	141	Feugarolles	47	1240	1239	62
47097E142	47097	E	142	Feugarolles	47	520	533	80
47097E143	47097	E	143	Feugarolles	47	915	867	204
47097E144	47097	E	144	Feugarolles	47	2115	2124	267
47097E146	47097	E	146	Feugarolles	47	1800	1717	434
47097E147	47097	E	147	Feugarolles	47	1860	1921	551
47097E148	47097	E	148	Feugarolles	47	1410	1359	400
47097E149	47097	E	149	Feugarolles	47	2800	2949	1163
47097E150	47097	E	150	Feugarolles	47	1000	985	313
47097E151	47097	E	151	Feugarolles	47	380	387	369
47097E153	47097	E	153	Feugarolles	47	6880	6760	2520
47097E154	47097	E	154	Feugarolles	47	1780	1707	839
47097E155	47097	E	155	Feugarolles	47	1860	1951	24

Identifiant parcelle	Code INSEE	Section	Numéro parcelle	Libellé commune	Numéro département	Surface fiscale	Surface totale de la parcelle (m ²)	Surface dans l'emprise résiduelle du projet (m ²)
47097E163	47097	E	163	Feugarolles	47	17105	17155	5045
47097E200	47097	E	200	Feugarolles	47	596	634	161
47097E209	47097	E	209	Feugarolles	47	2390	2453	23
47097E210	47097	E	210	Feugarolles	47	2200	2370	1116
47097E212	47097	E	212	Feugarolles	47	130	143	78
47097E216	47097	E	216	Feugarolles	47	3055	3174	34
47097E354	47097	E	354	Feugarolles	47	310	341	339
47097E355	47097	E	355	Feugarolles	47	1890	1855	982
47097E356	47097	E	356	Feugarolles	47	2340	2273	1659
47097E358	47097	E	358	Feugarolles	47	460	473	24
47097E359	47097	E	359	Feugarolles	47	3350	3324	14
47097E365	47097	E	365	Feugarolles	47	800	896	59
47097E367	47097	E	367	Feugarolles	47	490	504	22
47097E368	47097	E	368	Feugarolles	47	8175	8190	4724
47097E370	47097	E	370	Feugarolles	47	2445	2416	185
47097E371	47097	E	371	Feugarolles	47	3040	3074	704
47097E379	47097	E	379	Feugarolles	47	1285	1287	269
47097E380	47097	E	380	Feugarolles	47	120	120	49
47097E383	47097	E	383	Feugarolles	47	2200	2258	142
47097E386	47097	E	386	Feugarolles	47	5150	5079	2288
47097E387	47097	E	387	Feugarolles	47	1000	995	503
47097E388	47097	E	388	Feugarolles	47	2730	2794	1475
47097E389	47097	E	389	Feugarolles	47	2805	2834	2039
47097E390	47097	E	390	Feugarolles	47	6470	6453	2379
47097E391	47097	E	391	Feugarolles	47	600	625	329
47097E392	47097	E	392	Feugarolles	47	2490	2508	72
47097E395	47097	E	395	Feugarolles	47	2760	2805	18
47097E397	47097	E	397	Feugarolles	47	1530	1505	7
47097E679	47097	E	679	Feugarolles	47	2370	2409	9
47097E701	47097	E	701	Feugarolles	47	750	747	0
47097E795	47097	E	795	Feugarolles	47	10090	10326	1184
47097E796	47097	E	796	Feugarolles	47	3480	3421	5
47097E797	47097	E	797	Feugarolles	47	605	644	442
47097E798	47097	E	798	Feugarolles	47	1350	1396	577
47097E800	47097	E	800	Feugarolles	47	570	601	454
47097E816	47097	E	816	Feugarolles	47	6930	7099	213
47097E821	47097	E	821	Feugarolles	47	1580	1552	741
47097E822	47097	E	822	Feugarolles	47	2050	2096	84
47097E823	47097	E	823	Feugarolles	47	4400	4456	1941
47097E824	47097	E	824	Feugarolles	47	1263	1211	1211
47097E825	47097	E	825	Feugarolles	47	460	494	407
47097E826	47097	E	826	Feugarolles	47	1530	1514	1514
47097E828	47097	E	828	Feugarolles	47	480	487	487
47097E829	47097	E	829	Feugarolles	47	380	382	382
47097E830	47097	E	830	Feugarolles	47	980	957	791
47097E832	47097	E	832	Feugarolles	47	1120	1153	1153

Identifiant parcelle	Code INSEE	Section	Numéro parcelle	Libellé commune	Numéro département	Surface fiscale	Surface totale de la parcelle (m ²)	Surface dans l'emprise résiduelle du projet (m ²)
47097E833	47097	E	833	Feugarolles	47	800	708	554
47097E834	47097	E	834	Feugarolles	47	1370	1112	124
47097E840	47097	E	840	Feugarolles	47	2070	2153	865
47097E841	47097	E	841	Feugarolles	47	1370	1398	1392
47097E842	47097	E	842	Feugarolles	47	2670	2775	1832
47097E843	47097	E	843	Feugarolles	47	5740	5928	1785
47097E844	47097	E	844	Feugarolles	47	1640	1667	513
47097E845	47097	E	845	Feugarolles	47	1110	1160	212
47097E846	47097	E	846	Feugarolles	47	1060	1141	598
47097E896	47097	E	896	Feugarolles	47	16050	16486	391
47097E897	47097	E	897	Feugarolles	47	1240	1191	501
47097E898	47097	E	898	Feugarolles	47	2520	2655	738
47097E899	47097	E	899	Feugarolles	47	1310	1343	855
47097E915	47097	E	915	Feugarolles	47	800	819	15
47097E916	47097	E	916	Feugarolles	47	10050	10206	3533
47097E917	47097	E	917	Feugarolles	47	213	203	203
47097E920	47097	E	920	Feugarolles	47	3400	3385	246
47097E989	47097	E	989	Feugarolles	47	6	8	8
47097E1147	47097	E	1147	Feugarolles	47	12235	12372	1688
47097E1148	47097	E	1148	Feugarolles	47	5664	5859	3721
47097E1149	47097	E	1149	Feugarolles	47	7078	6629	234
47097E1155	47097	E	1155	Feugarolles	47	6140	6409	6378
47097E1157	47097	E	1157	Feugarolles	47	4969	4939	40
47097E1197	47097	E	1197	Feugarolles	47	119249	119654	68256
47097E1198	47097	E	1198	Feugarolles	47	28262	28607	1048
47097E1199	47097	E	1199	Feugarolles	47	3525	3475	584
47097E1200	47097	E	1200	Feugarolles	47	8300	8368	16
47097E1201	47097	E	1201	Feugarolles	47	36252	35965	5650
47097E1202	47097	E	1202	Feugarolles	47	41828	42234	3919
47097E1203	47097	E	1203	Feugarolles	47	70085	70158	5390
47097E1207	47097	E	1207	Feugarolles	47	103518	104180	460
47097E1208	47097	E	1208	Feugarolles	47	44695	44909	14165
47097E1223	47097	E	1223	Feugarolles	47	1542	1539	297
47097E1225	47097	E	1225	Feugarolles	47	2300	2344	410
47097E1226	47097	E	1226	Feugarolles	47	1500	1499	270
47097E1227	47097	E	1227	Feugarolles	47	24	31	31
47097E1228	47097	E	1228	Feugarolles	47	346	335	332
47097E1240	47097	E	1240	Feugarolles	47	97	81	3
47097E1241	47097	E	1241	Feugarolles	47	4803	4724	3602
47097E1258	47097	E	1258	Feugarolles	47	102	114	47
47097E1259	47097	E	1259	Feugarolles	47	30	40	40
47097E1260	47097	E	1260	Feugarolles	47	98	78	49
47097E1274	47097	E	1274	Feugarolles	47	20000	19965	6895
47097E1275	47097	E	1275	Feugarolles	47	33892	34240	13777
47097E1277	47097	E	1277	Feugarolles	47	2583	2536	7
47097F7	47097	F	7	Feugarolles	47	2575	2525	1006

Identifiant parcelle	Code INSEE	Section	Numéro parcelle	Libellé commune	Numéro département	Surface fiscale	Surface totale de la parcelle (m ²)	Surface dans l'emprise résiduelle du projet (m ²)
47097F8	47097	F	8	Feugarolles	47	1070	1126	450
47097F9	47097	F	9	Feugarolles	47	10600	10782	1992
47097F323	47097	F	323	Feugarolles	47	2700	2594	3
47097F324	47097	F	324	Feugarolles	47	1860	1885	240
47097F325	47097	F	325	Feugarolles	47	21075	21280	1629
47097F335	47097	F	335	Feugarolles	47	11085	11212	272
47097F336	47097	F	336	Feugarolles	47	275680	277006	49
47097ZN13	47097	ZN	13	Feugarolles	47	161890	161454	2876
47119AH1	47119	AH	1	Houeillès	47	93850	94365	2
47119AH3	47119	AH	3	Houeillès	47	131900	131885	826
47119AH6	47119	AH	6	Houeillès	47	101825	101394	8055
47119AH8	47119	AH	8	Houeillès	47	2458	2518	554
47119AH10	47119	AH	10	Houeillès	47	22000	21849	147
47119AH20	47119	AH	20	Houeillès	47	3474	3585	1526
47119AH21	47119	AH	21	Houeillès	47	4574	4741	2255
47119AH22	47119	AH	22	Houeillès	47	9980	9935	4325
47119AH23	47119	AH	23	Houeillès	47	8145	8220	3724
47119AH24	47119	AH	24	Houeillès	47	12000	12164	2800
47119AH26	47119	AH	26	Houeillès	47	11000	10857	255
47119AH27	47119	AH	27	Houeillès	47	17100	16663	188
47119AH38	47119	AH	38	Houeillès	47	61650	61723	1053
47119AH53	47119	AH	53	Houeillès	47	15850	15274	4094
47119AH55	47119	AH	55	Houeillès	47	7360	7498	2220
47119AH58	47119	AH	58	Houeillès	47	3291	3354	265
47119AH59	47119	AH	59	Houeillès	47	6730	6959	2450
47119AH64	47119	AH	64	Houeillès	47	13577	13337	888
47119AH65	47119	AH	65	Houeillès	47	2751	2850	2
47119AH67	47119	AH	67	Houeillès	47	77050	77199	8421
47119AH70	47119	AH	70	Houeillès	47	24200	24069	4036
47119AH71	47119	AH	71	Houeillès	47	13400	13116	2427
47119AH72	47119	AH	72	Houeillès	47	16800	16737	316
47119AH80	47119	AH	80	Houeillès	47	113870	112912	10570
47119AH81	47119	AH	81	Houeillès	47	72850	72340	1020
47119AH85	47119	AH	85	Houeillès	47	19300	19122	811
47119AH86	47119	AH	86	Houeillès	47	27100	26692	280
47119AH90	47119	AH	90	Houeillès	47	21400	20844	4781
47119AH91	47119	AH	91	Houeillès	47	22487	22519	2541
47119AH93	47119	AH	93	Houeillès	47	33075	32788	7015
47119AH94	47119	AH	94	Houeillès	47	13640	13686	6
47119AH95	47119	AH	95	Houeillès	47	337600	337133	15011
47119AH96	47119	AH	96	Houeillès	47	26768	26781	6367
47119AH97	47119	AH	97	Houeillès	47	44568	44618	392
47119AH110	47119	AH	110	Houeillès	47	4971	4835	155
47119AH126	47119	AH	126	Houeillès	47	3662	3832	1263
47119AH127	47119	AH	127	Houeillès	47	200849	202142	19332
47119AH129	47119	AH	129	Houeillès	47	342400	341924	303

Identifiant parcelle	Code INSEE	Section	Numéro parcelle	Libellé commune	Numéro département	Surface fiscale	Surface totale de la parcelle (m ²)	Surface dans l'emprise résiduelle du projet (m ²)
47119AH130	47119	AH	130	Houeillès	47	6405	6264	131
47119AH131	47119	AH	131	Houeillès	47	47282	47422	4202
47119AH143	47119	AH	143	Houeillès	47	185650	185124	12639
47119AH144	47119	AH	144	Houeillès	47	3743	4358	1316
47119AH499	47119	AH	499	Houeillès	47	13593	13545	6079
47119AH500	47119	AH	500	Houeillès	47	14	14	14
47119AH501	47119	AH	501	Houeillès	47	4458	4536	978
47145A211	47145	A	211	Layrac	47	4130	4088	109
47145A212	47145	A	212	Layrac	47	1840	1794	62
47145A401	47145	A	401	Layrac	47	22340	23800	13
47145A416	47145	A	416	Layrac	47	13341	15088	1458
47145A418	47145	A	418	Layrac	47	1320	1202	360
47145A482	47145	A	482	Layrac	47	765	788	105
47145A514	47145	A	514	Layrac	47	6650	6639	99
47145B55	47145	B	55	Layrac	47	1340	1312	708
47145B56	47145	B	56	Layrac	47	916	884	882
47145B57	47145	B	57	Layrac	47	4710	4805	26
47145B60	47145	B	60	Layrac	47	6500	6545	729
47145B66	47145	B	66	Layrac	47	22968	23102	1127
47145B143	47145	B	143	Layrac	47	9368	9379	22
47145B145	47145	B	145	Layrac	47	3778	3793	5
47145B147	47145	B	147	Layrac	47	1183	1244	82
47145B148	47145	B	148	Layrac	47	3848	3898	1061
47145B149	47145	B	149	Layrac	47	5804	5722	3711
47145B150	47145	B	150	Layrac	47	4274	4312	561
47145B151	47145	B	151	Layrac	47	9448	9550	871
47145B153	47145	B	153	Layrac	47	2600	2521	10
47145B155	47145	B	155	Layrac	47	2452	2533	462
47145B156	47145	B	156	Layrac	47	1782	1807	1691
47145B157	47145	B	157	Layrac	47	3412	3404	1080
47145B158	47145	B	158	Layrac	47	5484	5571	381
47145B173	47145	B	173	Layrac	47	9771	9956	703
47145B174	47145	B	174	Layrac	47	1229	1231	98
47145B175	47145	B	175	Layrac	47	9680	9685	644
47145B196	47145	B	196	Layrac	47	1630	1687	38
47145B197	47145	B	197	Layrac	47	1033	1081	176
47145B199	47145	B	199	Layrac	47	2805	2821	105
47145B277	47145	B	277	Layrac	47	2347	2387	119
47145B278	47145	B	278	Layrac	47	5506	5532	247
47145B279	47145	B	279	Layrac	47	16167	16309	326
47145B280	47145	B	280	Layrac	47	2837	2858	36
47145B281	47145	B	281	Layrac	47	721	806	10
47145B282	47145	B	282	Layrac	47	7102	7030	88
47145B283	47145	B	283	Layrac	47	711	762	9
47145B284	47145	B	284	Layrac	47	4750	4727	59
47145B285	47145	B	285	Layrac	47	3124	3102	217

Identifiant parcelle	Code INSEE	Section	Numéro parcelle	Libellé commune	Numéro département	Surface fiscale	Surface totale de la parcelle (m ²)	Surface dans l'emprise résiduelle du projet (m ²)
47145B286	47145	B	286	Layrac	47	7095	7105	613
47145B287	47145	B	287	Layrac	47	3604	3770	788
47145B288	47145	B	288	Layrac	47	2538	2630	582
47145B289	47145	B	289	Layrac	47	5421	5443	1244
47145B290	47145	B	290	Layrac	47	2528	2675	547
47145B291	47145	B	291	Layrac	47	41600	41546	7931
47145B293	47145	B	293	Layrac	47	105320	105521	2977
47145B390	47145	B	390	Layrac	47	13823	14123	256
47145B391	47145	B	391	Layrac	47	11419	11681	3470
47145B392	47145	B	392	Layrac	47	2222	2335	597
47145B393	47145	B	393	Layrac	47	15174	15252	3211
47145B394	47145	B	394	Layrac	47	12877	12959	966
47145B396	47145	B	396	Layrac	47	14350	14499	1075
47145B397	47145	B	397	Layrac	47	1326	1422	98
47145B404	47145	B	404	Layrac	47	28004	28148	8574
47145B405	47145	B	405	Layrac	47	889	853	95
47145B406	47145	B	406	Layrac	47	24	26	6
47145B407	47145	B	407	Layrac	47	933	935	1
47145B411	47145	B	411	Layrac	47	31612	31926	1313
47145B445	47145	B	445	Layrac	47	32072	32002	1550
47145B467	47145	B	467	Layrac	47	2240	2291	2181
47145B479	47145	B	479	Layrac	47	2500	2434	544
47145B482	47145	B	482	Layrac	47	1573	1617	533
47145B484	47145	B	484	Layrac	47	6738	6868	2028
47145B519	47145	B	519	Layrac	47	22650	23013	2004
47145B523	47145	B	523	Layrac	47	8562	8618	437
47145B534	47145	B	534	Layrac	47	6771	6812	2841
47145B538	47145	B	538	Layrac	47	4507	4607	2050
47145B539	47145	B	539	Layrac	47	690	697	93
47145B540	47145	B	540	Layrac	47	7574	7527	678
47145B577	47145	B	577	Layrac	47	30150	30134	7284
47145B581	47145	B	581	Layrac	47	64410	65058	540
47145B591	47145	B	591	Layrac	47	3515	3497	1229
47145B592	47145	B	592	Layrac	47	13758	13952	422
47145B593	47145	B	593	Layrac	47	7662	7961	828
47145B594	47145	B	594	Layrac	47	8132	7905	525
47145B709	47145	B	709	Layrac	47	2403	2519	1542
47145B728	47145	B	728	Layrac	47	5911	5992	493
47145B729	47145	B	729	Layrac	47	1121	1103	33
47145B733	47145	B	733	Layrac	47	6256	6318	2923
47145B734	47145	B	734	Layrac	47	26	25	15
47145C4	47145	C	4	Layrac	47	39970	39653	6298
47145C42	47145	C	42	Layrac	47	3240	3242	50
47145C43	47145	C	43	Layrac	47	16940	16924	5948
47145C44	47145	C	44	Layrac	47	23320	23306	99
47145C46	47145	C	46	Layrac	47	16660	16813	1732

Identifiant parcelle	Code INSEE	Section	Numéro parcelle	Libellé commune	Numéro département	Surface fiscale	Surface totale de la parcelle (m ²)	Surface dans l'emprise résiduelle du projet (m ²)
47145C47	47145	C	47	Layrac	47	7889	7914	4585
47145C48	47145	C	48	Layrac	47	8670	8674	84
47145C49	47145	C	49	Layrac	47	21968	22208	357
47145C123	47145	C	123	Layrac	47	19590	19656	366
47145C124	47145	C	124	Layrac	47	51710	51660	9102
47145C129	47145	C	129	Layrac	47	6285	6198	1191
47145C130	47145	C	130	Layrac	47	8000	8076	283
47145C131	47145	C	131	Layrac	47	4632	4630	3
47145C132	47145	C	132	Layrac	47	5568	5636	1023
47145C134	47145	C	134	Layrac	47	2382	2491	239
47145C155	47145	C	155	Layrac	47	9420	9524	4954
47145C156	47145	C	156	Layrac	47	4189	4250	1385
47145C157	47145	C	157	Layrac	47	797	841	195
47145C158	47145	C	158	Layrac	47	1893	1887	307
47145C162	47145	C	162	Layrac	47	12400	12264	2
47145C163	47145	C	163	Layrac	47	4180	4106	273
47145C168	47145	C	168	Layrac	47	2570	2567	532
47145C174	47145	C	174	Layrac	47	24300	24335	6884
47145C175	47145	C	175	Layrac	47	3989	3932	1877
47145C183	47145	C	183	Layrac	47	745	791	22
47145C184	47145	C	184	Layrac	47	1546	1580	76
47145C185	47145	C	185	Layrac	47	20000	20046	97
47145C370	47145	C	370	Layrac	47	646	687	243
47145C371	47145	C	371	Layrac	47	4860	5090	795
47145C372	47145	C	372	Layrac	47	22641	22960	640
47145C672	47145	C	672	Layrac	47	653	701	701
47145C673	47145	C	673	Layrac	47	3607	3686	137
47145C674	47145	C	674	Layrac	47	1404	1403	212
47145C675	47145	C	675	Layrac	47	7220	7233	1305
47145C764	47145	C	764	Layrac	47	3535	3855	2760
47145C765	47145	C	765	Layrac	47	16292	16111	3457
47145C766	47145	C	766	Layrac	47	2164	2259	221
47145C767	47145	C	767	Layrac	47	2752	2630	2302
47145C769	47145	C	769	Layrac	47	965	889	89
47145C825	47145	C	825	Layrac	47	3941	4000	178
47145C833	47145	C	833	Layrac	47	24998	24985	3074
47145C838	47145	C	838	Layrac	47	5059	5080	1676
47145C840	47145	C	840	Layrac	47	1203	1235	159
47145C842	47145	C	842	Layrac	47	8352	8464	1422
47145C843	47145	C	843	Layrac	47	6098	6140	1747
47145C844	47145	C	844	Layrac	47	8688	8768	13
47145C845	47145	C	845	Layrac	47	14487	14569	3515
47145C847	47145	C	847	Layrac	47	18050	18706	1764
47145C864	47145	C	864	Layrac	47	22967	22866	2933
47145C865	47145	C	865	Layrac	47	7099	6894	297
47145C920	47145	C	920	Layrac	47	1750	2002	271

Identifiant parcelle	Code INSEE	Section	Numéro parcelle	Libellé commune	Numéro département	Surface fiscale	Surface totale de la parcelle (m ²)	Surface dans l'emprise résiduelle du projet (m ²)
47145C921	47145	C	921	Layrac	47	29207	29232	6877
47145C922	47145	C	922	Layrac	47	853	1009	430
47145C923	47145	C	923	Layrac	47	3631	3494	650
47145C940	47145	C	940	Layrac	47	4068	4186	1316
47145C941	47145	C	941	Layrac	47	3692	3777	2050
47145C942	47145	C	942	Layrac	47	7066	7029	2547
47145C943	47145	C	943	Layrac	47	16794	16899	167
47145C992	47145	C	992	Layrac	47	10583	10594	1
47145I28	47145	I	28	Layrac	47	5280	5305	20
47145I50	47145	I	50	Layrac	47	105	97	97
47145I54	47145	I	54	Layrac	47	4160	4234	1082
47145I55	47145	I	55	Layrac	47	5678	5707	3
47145I1232	47145	I	1232	Layrac	47	795	840	840
47145I1233	47145	I	1233	Layrac	47	4620	4514	4002
47145I1235	47145	I	1235	Layrac	47	360	355	355
47145I1237	47145	I	1237	Layrac	47	1035	1047	955
47145I1297	47145	I	1297	Layrac	47	7260	7300	2636
47145I1373	47145	I	1373	Layrac	47	4510	4035	4035
47145I1374	47145	I	1374	Layrac	47	13720	14362	4205
47145I1670	47145	I	1670	Layrac	47	2668	2754	616
47145I1678	47145	I	1678	Layrac	47	1280	1296	454
47145I1681	47145	I	1681	Layrac	47	34480	29893	11782
47145I1683	47145	I	1683	Layrac	47	16530	20602	19068
47145I1685	47145	I	1685	Layrac	47	10684	10425	1718
47145I1688	47145	I	1688	Layrac	47	2100	2057	83
47145AV5	47145	AV	5	Layrac	47	5042	5042	952
47145AV24	47145	AV	24	Layrac	47	2278	2279	2039
47145AV25	47145	AV	25	Layrac	47	32199	32200	3315
47145AV26	47145	AV	26	Layrac	47	8743	8743	8528
47145AV27	47145	AV	27	Layrac	47	290	290	114
47145AV43	47145	AV	43	Layrac	47	83268	83283	79
47145AW1	47145	AW	1	Layrac	47	441	441	78
47145AW2	47145	AW	2	Layrac	47	6222	6222	3906
47145AW3	47145	AW	3	Layrac	47	2677	2677	2101
47145AW4	47145	AW	4	Layrac	47	4585	4584	3245
47145AW5	47145	AW	5	Layrac	47	4541	4542	4239
47145AW6	47145	AW	6	Layrac	47	2824	2825	1274
47145AW9	47145	AW	9	Layrac	47	1460	1460	15
47145AW12	47145	AW	12	Layrac	47	4164	4164	340
47145AW13	47145	AW	13	Layrac	47	15113	15113	1098
47145AW30	47145	AW	30	Layrac	47	16186	16187	5425
47145AW31	47145	AW	31	Layrac	47	12358	12359	10176
47145AW32	47145	AW	32	Layrac	47	842	843	659
47145AW33	47145	AW	33	Layrac	47	18439	18440	5496
47145AW34	47145	AW	34	Layrac	47	20487	20489	9130
47145AW35	47145	AW	35	Layrac	47	309	309	309

Identifiant parcelle	Code INSEE	Section	Numéro parcelle	Libellé commune	Numéro département	Surface fiscale	Surface totale de la parcelle (m ²)	Surface dans l'emprise résiduelle du projet (m ²)
47145AX1	47145	AX	1	Layrac	47	442	442	281
47145AX2	47145	AX	2	Layrac	47	535	535	275
47145AX3	47145	AX	3	Layrac	47	6729	6729	3716
47145AX4	47145	AX	4	Layrac	47	4887	4887	252
47145AX9	47145	AX	9	Layrac	47	29946	29948	13
47145AX31	47145	AX	31	Layrac	47	5365	5365	2319
47145AX34	47145	AX	34	Layrac	47	37274	37276	1759
47169B13	47169	B	13	Moirax	47	5010	5046	181
47169B14	47169	B	14	Moirax	47	40800	41099	453
47169B17	47169	B	17	Moirax	47	2410	2474	77
47169B18	47169	B	18	Moirax	47	3760	3853	64
47169B19	47169	B	19	Moirax	47	8790	8744	59
47169B20	47169	B	20	Moirax	47	1410	1494	63
47169B21	47169	B	21	Moirax	47	3178	3287	2
47169B22	47169	B	22	Moirax	47	640	607	148
47169B23	47169	B	23	Moirax	47	16920	16927	3443
47169B38	47169	B	38	Moirax	47	5780	5773	103
47169B46	47169	B	46	Moirax	47	4940	4946	127
47169B47	47169	B	47	Moirax	47	1560	1560	172
47169B109	47169	B	109	Moirax	47	580	588	48
47169B126	47169	B	126	Moirax	47	215	138	124
47169B145	47169	B	145	Moirax	47	1965	2063	347
47169B146	47169	B	146	Moirax	47	6665	6666	215
47169B633	47169	B	633	Moirax	47	516	531	16
47169B634	47169	B	634	Moirax	47	4684	4645	498
47169B746	47169	B	746	Moirax	47	5996	6137	12
47169B758	47169	B	758	Moirax	47	1560	1547	1308
47169B766	47169	B	766	Moirax	47	3290	3318	137
47169B787	47169	B	787	Moirax	47	2655	2593	106
47169B795	47169	B	795	Moirax	47	60	92	70
47169B800	47169	B	800	Moirax	47	24180	24084	8394
47169B802	47169	B	802	Moirax	47	15985	16188	4152
47169B804	47169	B	804	Moirax	47	750	880	880
47169B806	47169	B	806	Moirax	47	12566	12495	2555
47169B816	47169	B	816	Moirax	47	2080	2186	1226
47169B827	47169	B	827	Moirax	47	1210	1330	1064
47169B847	47169	B	847	Moirax	47	2005	2092	102
47169B941	47169	B	941	Moirax	47	402	405	20
47169B958	47169	B	958	Moirax	47	16487	16166	302
47169B969	47169	B	969	Moirax	47	1680	1746	167
47169B970	47169	B	970	Moirax	47	1500	1506	194
47169B978	47169	B	978	Moirax	47	6996	6344	2373
47169B1038	47169	B	1038	Moirax	47	2560	2692	404
47169B1087	47169	B	1087	Moirax	47	4003	4105	809
47169B1088	47169	B	1088	Moirax	47	4090	4104	2089
47169B1089	47169	B	1089	Moirax	47	377	273	64

Identifiant parcelle	Code INSEE	Section	Numéro parcelle	Libellé commune	Numéro département	Surface fiscale	Surface totale de la parcelle (m ²)	Surface dans l'emprise résiduelle du projet (m ²)
47169B1097	47169	B	1097	Moirax	47	22081	23727	489
47169B1162	47169	B	1162	Moirax	47	3930	4089	1405
47169B1163	47169	B	1163	Moirax	47	32800	33123	4338
47169B1166	47169	B	1166	Moirax	47	185	186	139
47169B1167	47169	B	1167	Moirax	47	2675	2549	1038
47169B1174	47169	B	1174	Moirax	47	66	70	29
47169B1176	47169	B	1176	Moirax	47	15767	16043	8033
47169B1284	47169	B	1284	Moirax	47	3236	3098	2930
47169B1286	47169	B	1286	Moirax	47	6331	6412	3864
47169B1288	47169	B	1288	Moirax	47	7330	7383	339
47169B1289	47169	B	1289	Moirax	47	4885	9063	979
47169B1399	47169	B	1399	Moirax	47	1563	1569	1160
47169B1400	47169	B	1400	Moirax	47	10	10	10
47169C65	47169	C	65	Moirax	47	2100	2122	186
47169C293	47169	C	293	Moirax	47	20915	21181	520
47169C294	47169	C	294	Moirax	47	5440	5373	30
47169C316	47169	C	316	Moirax	47	1770	1791	880
47169C318	47169	C	318	Moirax	47	1150	1167	23
47169C322	47169	C	322	Moirax	47	1200	1239	281
47169C323	47169	C	323	Moirax	47	1180	1182	440
47169C324	47169	C	324	Moirax	47	5060	5064	22
47169C355	47169	C	355	Moirax	47	840	851	276
47169C356	47169	C	356	Moirax	47	990	975	878
47169C357	47169	C	357	Moirax	47	1240	1242	1242
47169C358	47169	C	358	Moirax	47	740	727	621
47169C362	47169	C	362	Moirax	47	7510	7624	1460
47169C363	47169	C	363	Moirax	47	1320	1324	20
47169C670	47169	C	670	Moirax	47	2029	2154	20
47169C738	47169	C	738	Moirax	47	1448	1460	8
47169C767	47169	C	767	Moirax	47	1107	1138	545
47169C768	47169	C	768	Moirax	47	9663	9780	250
47169C769	47169	C	769	Moirax	47	256	267	267
47169C770	47169	C	770	Moirax	47	1244	1209	1193
47169C771	47169	C	771	Moirax	47	211	221	221
47169C772	47169	C	772	Moirax	47	1159	1157	1157
47169C773	47169	C	773	Moirax	47	138	138	138
47169C774	47169	C	774	Moirax	47	1252	1254	923
47169C784	47169	C	784	Moirax	47	497	622	163
47169C786	47169	C	786	Moirax	47	634	600	151
47169C787	47169	C	787	Moirax	47	1916	2014	31
47169C790	47169	C	790	Moirax	47	1110	1242	279
47169C791	47169	C	791	Moirax	47	5210	5073	112
47176A262	47176	A	262	Montgaillard-en-Albret	47	1815	1831	1594
47176A263	47176	A	263	Montgaillard-en-Albret	47	13450	13668	9172
47176A264	47176	A	264	Montgaillard-en-Albret	47	1450	1466	25
47176A266	47176	A	266	Montgaillard-en-Albret	47	2590	2564	692

Identifiant parcelle	Code INSEE	Section	Numéro parcelle	Libellé commune	Numéro département	Surface fiscale	Surface totale de la parcelle (m ²)	Surface dans l'emprise résiduelle du projet (m ²)
47176A267	47176	A	267	Montgaillard-en-Albret	47	840	839	259
47176A268	47176	A	268	Montgaillard-en-Albret	47	780	772	203
47176A269	47176	A	269	Montgaillard-en-Albret	47	690	705	150
47176A272	47176	A	272	Montgaillard-en-Albret	47	7930	8081	63
47176A397	47176	A	397	Montgaillard-en-Albret	47	16200	16182	2833
47176A398	47176	A	398	Montgaillard-en-Albret	47	25260	25411	1875
47176A417	47176	A	417	Montgaillard-en-Albret	47	650	647	0
47176A423	47176	A	423	Montgaillard-en-Albret	47	2420	2444	2429
47176A424	47176	A	424	Montgaillard-en-Albret	47	10805	10731	9703
47176A425	47176	A	425	Montgaillard-en-Albret	47	1250	1242	35
47176A426	47176	A	426	Montgaillard-en-Albret	47	1320	1325	159
47176A427	47176	A	427	Montgaillard-en-Albret	47	4285	5509	3664
47176A429	47176	A	429	Montgaillard-en-Albret	47	2185	2212	425
47176A430	47176	A	430	Montgaillard-en-Albret	47	5380	5376	2975
47176A431	47176	A	431	Montgaillard-en-Albret	47	690	1000	609
47176A432	47176	A	432	Montgaillard-en-Albret	47	33780	34358	3241
47176A433	47176	A	433	Montgaillard-en-Albret	47	1955	2001	285
47176A434	47176	A	434	Montgaillard-en-Albret	47	5550	5182	1285
47176A438	47176	A	438	Montgaillard-en-Albret	47	6520	6667	431
47176A514	47176	A	514	Montgaillard-en-Albret	47	15010	15191	1154
47176A521	47176	A	521	Montgaillard-en-Albret	47	1845	1950	1501
47176A522	47176	A	522	Montgaillard-en-Albret	47	3132	3301	954
47176A524	47176	A	524	Montgaillard-en-Albret	47	4430	4370	700
47176A537	47176	A	537	Montgaillard-en-Albret	47	1365	1033	171
47176A538	47176	A	538	Montgaillard-en-Albret	47	26510	26769	688
47176A540	47176	A	540	Montgaillard-en-Albret	47	3440	3455	1345
47176A541	47176	A	541	Montgaillard-en-Albret	47	3260	3298	823
47176A542	47176	A	542	Montgaillard-en-Albret	47	1480	1478	777
47176A543	47176	A	543	Montgaillard-en-Albret	47	3070	3020	650
47176A558	47176	A	558	Montgaillard-en-Albret	47	11845	11639	1177
47176A559	47176	A	559	Montgaillard-en-Albret	47	1480	1494	406
47176A560	47176	A	560	Montgaillard-en-Albret	47	5900	5872	2592
47176A561	47176	A	561	Montgaillard-en-Albret	47	1540	1579	47
47176A562	47176	A	562	Montgaillard-en-Albret	47	1400	1454	502
47176A563	47176	A	563	Montgaillard-en-Albret	47	1750	1753	12
47176A564	47176	A	564	Montgaillard-en-Albret	47	2310	2199	378
47176A565	47176	A	565	Montgaillard-en-Albret	47	4170	4129	738
47176A566	47176	A	566	Montgaillard-en-Albret	47	1810	1852	338
47176A567	47176	A	567	Montgaillard-en-Albret	47	5002	4941	424
47176A747	47176	A	747	Montgaillard-en-Albret	47	1200	1194	1194
47176A752	47176	A	752	Montgaillard-en-Albret	47	4093	4116	2
47176A753	47176	A	753	Montgaillard-en-Albret	47	7	14	2
47176A786	47176	A	786	Montgaillard-en-Albret	47	1030	1137	0
47176A787	47176	A	787	Montgaillard-en-Albret	47	1900	2006	473
47176A788	47176	A	788	Montgaillard-en-Albret	47	93	96	15
47176A789	47176	A	789	Montgaillard-en-Albret	47	4577	4603	1933

Identifiant parcelle	Code INSEE	Section	Numéro parcelle	Libellé commune	Numéro département	Surface fiscale	Surface totale de la parcelle (m ²)	Surface dans l'emprise résiduelle du projet (m ²)
47176A830	47176	A	830	Montgaillard-en-Albret	47	5850	5803	5021
47176A832	47176	A	832	Montgaillard-en-Albret	47	20960	21283	11690
47176A845	47176	A	845	Montgaillard-en-Albret	47	697	690	194
47176A846	47176	A	846	Montgaillard-en-Albret	47	3588	3607	750
47176A848	47176	A	848	Montgaillard-en-Albret	47	23490	23423	3653
47176A881	47176	A	881	Montgaillard-en-Albret	47	3442	3494	545
47176A902	47176	A	902	Montgaillard-en-Albret	47	13058	13285	554
47176A943	47176	A	943	Montgaillard-en-Albret	47	1579	1586	73
47176A945	47176	A	945	Montgaillard-en-Albret	47	65	65	64
47176A946	47176	A	946	Montgaillard-en-Albret	47	7285	7599	139
47176A947	47176	A	947	Montgaillard-en-Albret	47	2763	2792	152
47176A948	47176	A	948	Montgaillard-en-Albret	47	2267	2290	6
47176A949	47176	A	949	Montgaillard-en-Albret	47	10	10	3
47176A950	47176	A	950	Montgaillard-en-Albret	47	630	647	1
47176A953	47176	A	953	Montgaillard-en-Albret	47	9	9	9
47176A954	47176	A	954	Montgaillard-en-Albret	47	435	435	40
47176A955	47176	A	955	Montgaillard-en-Albret	47	7156	7222	794
47176A957	47176	A	957	Montgaillard-en-Albret	47	7791	7760	1154
47176C100	47176	C	100	Montgaillard-en-Albret	47	32760	33107	11
47176C101	47176	C	101	Montgaillard-en-Albret	47	6440	6571	390
47176C103	47176	C	103	Montgaillard-en-Albret	47	4510	4497	2910
47176C104	47176	C	104	Montgaillard-en-Albret	47	7160	7178	7176
47176C105	47176	C	105	Montgaillard-en-Albret	47	4799	4903	4692
47176C106	47176	C	106	Montgaillard-en-Albret	47	9120	9248	439
47176C107	47176	C	107	Montgaillard-en-Albret	47	5570	5644	2175
47176C108	47176	C	108	Montgaillard-en-Albret	47	700	644	279
47176C109	47176	C	109	Montgaillard-en-Albret	47	395	366	366
47176C110	47176	C	110	Montgaillard-en-Albret	47	100	78	78
47176C111	47176	C	111	Montgaillard-en-Albret	47	27	27	27
47176C112	47176	C	112	Montgaillard-en-Albret	47	361	367	367
47176C113	47176	C	113	Montgaillard-en-Albret	47	8305	8382	3875
47176C119	47176	C	119	Montgaillard-en-Albret	47	15570	15734	8242
47176C120	47176	C	120	Montgaillard-en-Albret	47	12025	12078	2382
47176C121	47176	C	121	Montgaillard-en-Albret	47	2720	2936	2459
47176C122	47176	C	122	Montgaillard-en-Albret	47	1400	1397	1172
47176C123	47176	C	123	Montgaillard-en-Albret	47	590	588	588
47176C124	47176	C	124	Montgaillard-en-Albret	47	1465	1475	1475
47176C125	47176	C	125	Montgaillard-en-Albret	47	640	637	637
47176C126	47176	C	126	Montgaillard-en-Albret	47	1480	1511	1511
47176C127	47176	C	127	Montgaillard-en-Albret	47	2290	2313	1175
47176C128	47176	C	128	Montgaillard-en-Albret	47	1860	1869	726
47176C129	47176	C	129	Montgaillard-en-Albret	47	1090	1105	849
47176C130	47176	C	130	Montgaillard-en-Albret	47	1670	1697	1027
47176C131	47176	C	131	Montgaillard-en-Albret	47	1750	1737	748
47176C132	47176	C	132	Montgaillard-en-Albret	47	6300	6452	1184
47176C213	47176	C	213	Montgaillard-en-Albret	47	12710	12875	1049

Identifiant parcelle	Code INSEE	Section	Numéro parcelle	Libellé commune	Numéro département	Surface fiscale	Surface totale de la parcelle (m ²)	Surface dans l'emprise résiduelle du projet (m ²)
47176C214	47176	C	214	Montgaillard-en-Albret	47	2500	2576	187
47176C215	47176	C	215	Montgaillard-en-Albret	47	2400	2360	761
47176C216	47176	C	216	Montgaillard-en-Albret	47	2950	3005	2258
47176C217	47176	C	217	Montgaillard-en-Albret	47	5390	5462	1004
47176C218	47176	C	218	Montgaillard-en-Albret	47	5350	5381	1258
47176C219	47176	C	219	Montgaillard-en-Albret	47	4150	4174	1530
47176C221	47176	C	221	Montgaillard-en-Albret	47	5750	5767	2034
47176C222	47176	C	222	Montgaillard-en-Albret	47	1860	1861	1502
47176C223	47176	C	223	Montgaillard-en-Albret	47	1305	1256	1110
47176C224	47176	C	224	Montgaillard-en-Albret	47	12710	12748	1228
47176C225	47176	C	225	Montgaillard-en-Albret	47	9500	9683	9354
47176C231	47176	C	231	Montgaillard-en-Albret	47	2740	2702	1598
47176C232	47176	C	232	Montgaillard-en-Albret	47	6270	6300	2248
47176C233	47176	C	233	Montgaillard-en-Albret	47	3020	3038	1309
47176C235	47176	C	235	Montgaillard-en-Albret	47	6470	6539	4711
47176C236	47176	C	236	Montgaillard-en-Albret	47	930	945	319
47176C237	47176	C	237	Montgaillard-en-Albret	47	1990	1972	71
47176C238	47176	C	238	Montgaillard-en-Albret	47	540	516	304
47176C239	47176	C	239	Montgaillard-en-Albret	47	1100	1094	579
47176C493	47176	C	493	Montgaillard-en-Albret	47	8118	8361	380
47176C498	47176	C	498	Montgaillard-en-Albret	47	15540	15783	5138
47176C561	47176	C	561	Montgaillard-en-Albret	47	94968	95375	6894
47176C566	47176	C	566	Montgaillard-en-Albret	47	32599	33124	609
47176C583	47176	C	583	Montgaillard-en-Albret	47	80504	81595	96
47176C586	47176	C	586	Montgaillard-en-Albret	47	31372	31738	335
47176C587	47176	C	587	Montgaillard-en-Albret	47	1043	984	73
47176C589	47176	C	589	Montgaillard-en-Albret	47	19727	20000	5173
47176C590	47176	C	590	Montgaillard-en-Albret	47	875	923	181
47176C591	47176	C	591	Montgaillard-en-Albret	47	47960	48041	1928
47176C601	47176	C	601	Montgaillard-en-Albret	47	52150	52353	5605
47176C603	47176	C	603	Montgaillard-en-Albret	47	700	789	103
47186D269	47186	D	269	Montesquieu	47	7420	7615	102
47186D293	47186	D	293	Montesquieu	47	4690	4677	897
47186D294	47186	D	294	Montesquieu	47	24100	24499	5758
47186D597	47186	D	597	Montesquieu	47	4689	5097	35
47186E77	47186	E	77	Montesquieu	47	8905	8868	2894
47186E80	47186	E	80	Montesquieu	47	3270	3327	1501
47186E91	47186	E	91	Montesquieu	47	4285	4375	4375
47186E92	47186	E	92	Montesquieu	47	2090	2065	656
47186E93	47186	E	93	Montesquieu	47	750	732	192
47186E125	47186	E	125	Montesquieu	47	6090	5924	2558
47186E128	47186	E	128	Montesquieu	47	2065	2032	1849
47186E129	47186	E	129	Montesquieu	47	2325	2311	118
47186E782	47186	E	782	Montesquieu	47	18516	18647	2647
47186E786	47186	E	786	Montesquieu	47	1632	1678	570
47186E788	47186	E	788	Montesquieu	47	5356	5143	1664

Identifiant parcelle	Code INSEE	Section	Numéro parcelle	Libellé commune	Numéro département	Surface fiscale	Surface totale de la parcelle (m ²)	Surface dans l'emprise résiduelle du projet (m ²)
47186E794	47186	E	794	Montesquieu	47	785	857	66
47186E876	47186	E	876	Montesquieu	47	58397	57576	15056
47186E880	47186	E	880	Montesquieu	47	61066	61355	9642
47186E928	47186	E	928	Montesquieu	47	37425	37080	12972
47186E1020	47186	E	1020	Montesquieu	47	15877	15785	145
47186ZL9	47186	ZL	9	Montesquieu	47	64000	63398	770
47186ZL14	47186	ZL	14	Montesquieu	47	19160	19653	17
47186ZL15	47186	ZL	15	Montesquieu	47	83110	83259	1
47186ZL70	47186	ZL	70	Montesquieu	47	5150	5021	1026
47186ZL77	47186	ZL	77	Montesquieu	47	13000	12442	3217
47186ZL79	47186	ZL	79	Montesquieu	47	22360	22214	4717
47186ZL90	47186	ZL	90	Montesquieu	47	24200	23264	2100
47186ZL92	47186	ZL	92	Montesquieu	47	59295	59269	6961
47186ZL122	47186	ZL	122	Montesquieu	47	2255	2618	831
47186ZL123	47186	ZL	123	Montesquieu	47	20000	19853	1233
47186ZL124	47186	ZL	124	Montesquieu	47	47245	47347	111
47186ZL125	47186	ZL	125	Montesquieu	47	3093	3022	41
47186ZL126	47186	ZL	126	Montesquieu	47	5547	5565	1847
47186ZL138	47186	ZL	138	Montesquieu	47	1160	1177	194
47186ZL143	47186	ZL	143	Montesquieu	47	2014	2005	118
47186ZL147	47186	ZL	147	Montesquieu	47	39193	38936	104
47186ZM22	47186	ZM	22	Montesquieu	47	7400	7486	7359
47186ZM23	47186	ZM	23	Montesquieu	47	7980	7901	42
47186ZM53	47186	ZM	53	Montesquieu	47	123151	123109	38497
47186ZM55	47186	ZM	55	Montesquieu	47	76036	75758	16303
47186ZM87	47186	ZM	87	Montesquieu	47	290	364	37
47186ZM89	47186	ZM	89	Montesquieu	47	18150	17676	1693
47186ZM93	47186	ZM	93	Montesquieu	47	940	966	39
47186ZM115	47186	ZM	115	Montesquieu	47	40355	39891	13932
47186ZM129	47186	ZM	129	Montesquieu	47	9141	9162	1305
47186ZM130	47186	ZM	130	Montesquieu	47	9141	9069	1559
47186ZM138	47186	ZM	138	Montesquieu	47	10000	10001	1384
47186ZM139	47186	ZM	139	Montesquieu	47	142979	142563	32489
47186ZM150	47186	ZM	150	Montesquieu	47	2770	2821	492
47186ZM152	47186	ZM	152	Montesquieu	47	90420	89650	12145
47186ZM162	47186	ZM	162	Montesquieu	47	310	309	79
47186ZM163	47186	ZM	163	Montesquieu	47	2930	3060	306
47186ZM179	47186	ZM	179	Montesquieu	47	10460	10458	2139
47186ZM208	47186	ZM	208	Montesquieu	47	357	357	56
47186ZM209	47186	ZM	209	Montesquieu	47	1882	1882	8
47186ZM210	47186	ZM	210	Montesquieu	47	55041	54985	5407
47186ZN213	47186	ZN	213	Montesquieu	47	24647	24562	1178
47186ZO3	47186	ZO	3	Montesquieu	47	60000	59650	9101
47186ZO4	47186	ZO	4	Montesquieu	47	26220	26193	83
47186ZO8	47186	ZO	8	Montesquieu	47	33470	33455	6537
47201A54	47201	A	54	Le Passage	47	22160	22125	1

Identifiant parcelle	Code INSEE	Section	Numéro parcelle	Libellé commune	Numéro département	Surface fiscale	Surface totale de la parcelle (m ²)	Surface dans l'emprise résiduelle du projet (m ²)
47201A55	47201	A	55	Le Passage	47	850	872	79
47201A56	47201	A	56	Le Passage	47	3090	3110	1464
47201A59	47201	A	59	Le Passage	47	3370	3367	675
47201A66	47201	A	66	Le Passage	47	44290	44272	10972
47201A67	47201	A	67	Le Passage	47	3910	3955	1168
47201A68	47201	A	68	Le Passage	47	22315	22433	3119
47201A347	47201	A	347	Le Passage	47	8480	8621	1821
47201A348	47201	A	348	Le Passage	47	19606	19641	5102
47201A349	47201	A	349	Le Passage	47	3444	3509	60
47201A350	47201	A	350	Le Passage	47	9260	9398	797
47201A1106	47201	A	1106	Le Passage	47	1696	1651	103
47201A1322	47201	A	1322	Le Passage	47	447	495	1
47201A1325	47201	A	1325	Le Passage	47	829	929	55
47201A1326	47201	A	1326	Le Passage	47	1231	1253	612
47201A1740	47201	A	1740	Le Passage	47	5399	5370	41
47201A1741	47201	A	1741	Le Passage	47	9671	9616	624
47201A1742	47201	A	1742	Le Passage	47	988	1006	487
47201A1743	47201	A	1743	Le Passage	47	7900	8055	1999
47201A1746	47201	A	1746	Le Passage	47	263	255	4
47201A1747	47201	A	1747	Le Passage	47	1924	1864	4
47201AN6	47201	AN	6	Le Passage	47	4202	4164	1124
47201AN7	47201	AN	7	Le Passage	47	456	454	415
47201AN9	47201	AN	9	Le Passage	47	1580	1582	1030
47201AN10	47201	AN	10	Le Passage	47	1440	1423	306
47201AN36	47201	AN	36	Le Passage	47	8500	8484	2109
47201AN37	47201	AN	37	Le Passage	47	2990	2982	505
47201AN135	47201	AN	135	Le Passage	47	276	275	268
47201AN136	47201	AN	136	Le Passage	47	394	393	32
47201AO19	47201	AO	19	Le Passage	47	3090	3104	6
47201AO78	47201	AO	78	Le Passage	47	10535	10623	1750
47201AO106	47201	AO	106	Le Passage	47	4435	4402	807
47201AO112	47201	AO	112	Le Passage	47	2426	2511	254
47201AO113	47201	AO	113	Le Passage	47	1990	2009	1188
47201AO122	47201	AO	122	Le Passage	47	1579	1569	7
47201AO123	47201	AO	123	Le Passage	47	1666	1676	91
47201AO135	47201	AO	135	Le Passage	47	22257	22114	3714
47201AP40	47201	AP	40	Le Passage	47	1412	1418	7
47201AP171	47201	AP	171	Le Passage	47	4585	4655	639
47201AP190	47201	AP	190	Le Passage	47	2539	2518	1721
47201AP191	47201	AP	191	Le Passage	47	2539	2545	362
47201AP223	47201	AP	223	Le Passage	47	12698	12488	5084
47201AP232	47201	AP	232	Le Passage	47	649	648	574
47201AP233	47201	AP	233	Le Passage	47	8971	9119	4046
47201AP258	47201	AP	258	Le Passage	47	406	405	135
47201AP267	47201	AP	267	Le Passage	47	5741	5741	2363
47201AP269	47201	AP	269	Le Passage	47	5559	5437	2222

Identifiant parcelle	Code INSEE	Section	Numéro parcelle	Libellé commune	Numéro département	Surface fiscale	Surface totale de la parcelle (m ²)	Surface dans l'emprise résiduelle du projet (m ²)
47201AR230	47201	AR	230	Le Passage	47	4824	4805	181
47201AR231	47201	AR	231	Le Passage	47	106	111	110
47201AR271	47201	AR	271	Le Passage	47	1233	1207	375
47201AR282	47201	AR	282	Le Passage	47	188	188	85
47201AR284	47201	AR	284	Le Passage	47	378	377	142
47201AR286	47201	AR	286	Le Passage	47	102	100	26
47201AR288	47201	AR	288	Le Passage	47	753	741	30
47201AR302	47201	AR	302	Le Passage	47	920	937	268
47205AB5	47205	AB	5	Pindères	47	295250	296186	251
47205AB9	47205	AB	9	Pindères	47	168200	168037	1624
47205AB10	47205	AB	10	Pindères	47	168780	168645	3044
47205AB11	47205	AB	11	Pindères	47	165000	163827	9474
47205AB12	47205	AB	12	Pindères	47	77365	79038	6358
47205AB13	47205	AB	13	Pindères	47	261910	262642	22099
47205AB14	47205	AB	14	Pindères	47	134347	135966	9675
47205AB15	47205	AB	15	Pindères	47	342550	345516	12496
47205AB16	47205	AB	16	Pindères	47	9675	10288	49
47205AB17	47205	AB	17	Pindères	47	12220	12782	5
47205AB21	47205	AB	21	Pindères	47	368800	373288	43
47205AB250	47205	AB	250	Pindères	47	531346	533455	0
47205AB258	47205	AB	258	Pindères	47	107675	108321	22494
47205AB259	47205	AB	259	Pindères	47	225300	225798	14188
47205AB260	47205	AB	260	Pindères	47	476265	473769	12263
47205AB318	47205	AB	318	Pindères	47	85655	85303	635
47205AE82	47205	AE	82	Pindères	47	14000	14170	1594
47205AE83	47205	AE	83	Pindères	47	23600	23420	6636
47205AE84	47205	AE	84	Pindères	47	110440	110923	8757
47205AE96	47205	AE	96	Pindères	47	3950	3930	3
47205AE101	47205	AE	101	Pindères	47	11800	18421	1613
47205AE104	47205	AE	104	Pindères	47	10820	10861	3467
47205AE105	47205	AE	105	Pindères	47	39950	40064	314
47205AE122	47205	AE	122	Pindères	47	50100	50412	5059
47205AE124	47205	AE	124	Pindères	47	4675	4769	1379
47205AE126	47205	AE	126	Pindères	47	6850	7092	872
47205AE127	47205	AE	127	Pindères	47	2175	1936	41
47205AE128	47205	AE	128	Pindères	47	3040	3081	1001
47205AE129	47205	AE	129	Pindères	47	5950	5925	435
47205AE149	47205	AE	149	Pindères	47	16880	17052	284
47205AE169	47205	AE	169	Pindères	47	28900	29432	109
47205AE170	47205	AE	170	Pindères	47	3000	3087	310
47205AE171	47205	AE	171	Pindères	47	14100	14364	1612
47205AE172	47205	AE	172	Pindères	47	505	517	510
47205AE173	47205	AE	173	Pindères	47	3310	3252	1468
47205AE175	47205	AE	175	Pindères	47	18720	19261	2680
47205AE188	47205	AE	188	Pindères	47	10650	10501	44
47205AE192	47205	AE	192	Pindères	47	6280	6381	757

Identifiant parcelle	Code INSEE	Section	Numéro parcelle	Libellé commune	Numéro département	Surface fiscale	Surface totale de la parcelle (m ²)	Surface dans l'emprise résiduelle du projet (m ²)
47205AE193	47205	AE	193	Pindères	47	2500	2498	680
47205AE194	47205	AE	194	Pindères	47	1635	1702	112
47205AE197	47205	AE	197	Pindères	47	2765	2780	6
47205AE198	47205	AE	198	Pindères	47	9730	9443	478
47205AE199	47205	AE	199	Pindères	47	4650	4397	1312
47205AE200	47205	AE	200	Pindères	47	2255	2385	988
47205AE201	47205	AE	201	Pindères	47	6095	6153	1234
47205AE202	47205	AE	202	Pindères	47	6210	6414	13
47205AE204	47205	AE	204	Pindères	47	24000	24230	1652
47205AE205	47205	AE	205	Pindères	47	54000	54432	3437
47205AE206	47205	AE	206	Pindères	47	23700	23586	1959
47205AE212	47205	AE	212	Pindères	47	10875	11063	101
47205AE213	47205	AE	213	Pindères	47	2850	2619	300
47205AE245	47205	AE	245	Pindères	47	119950	120044	3239
47205AE247	47205	AE	247	Pindères	47	16700	16942	3390
47205AE248	47205	AE	248	Pindères	47	7050	6684	274
47205AE249	47205	AE	249	Pindères	47	9600	9539	2048
47205AE250	47205	AE	250	Pindères	47	32600	33062	157
47205AE251	47205	AE	251	Pindères	47	9845	10349	6
47205AE252	47205	AE	252	Pindères	47	3180	3153	1217
47205AE253	47205	AE	253	Pindères	47	43975	44173	476
47205AE254	47205	AE	254	Pindères	47	21455	22067	1080
47205AE255	47205	AE	255	Pindères	47	63800	63927	7757
47205AE257	47205	AE	257	Pindères	47	2720	2939	426
47205AE258	47205	AE	258	Pindères	47	83575	83637	393
47205AE259	47205	AE	259	Pindères	47	6295	6453	935
47205AE260	47205	AE	260	Pindères	47	1840	1872	218
47205AE261	47205	AE	261	Pindères	47	27755	27515	5832
47205AE262	47205	AE	262	Pindères	47	42985	42943	578
47205AE300	47205	AE	300	Pindères	47	42725	43980	271
47205AE309	47205	AE	309	Pindères	47	2990	3087	1451
47205AE310	47205	AE	310	Pindères	47	595	584	211
47205AE311	47205	AE	311	Pindères	47	162250	164914	7117
47205AE316	47205	AE	316	Pindères	47	43800	43965	489
47205AE317	47205	AE	317	Pindères	47	8345	8400	1251
47205AE319	47205	AE	319	Pindères	47	4095	4134	451
47205AE320	47205	AE	320	Pindères	47	1800	1875	1404
47205AE321	47205	AE	321	Pindères	47	7020	7162	1603
47205AE322	47205	AE	322	Pindères	47	20000	19688	2921
47205AE323	47205	AE	323	Pindères	47	270400	273062	8655
47205AE324	47205	AE	324	Pindères	47	20950	20609	295
47205AE384	47205	AE	384	Pindères	47	191550	192324	1512
47205AE385	47205	AE	385	Pindères	47	59000	58856	7230
47205AE386	47205	AE	386	Pindères	47	116000	115767	11348
47205AE387	47205	AE	387	Pindères	47	53750	54984	1074
47205AE518	47205	AE	518	Pindères	47	25	33	33

Identifiant parcelle	Code INSEE	Section	Numéro parcelle	Libellé commune	Numéro département	Surface fiscale	Surface totale de la parcelle (m ²)	Surface dans l'emprise résiduelle du projet (m ²)
47207A5	47207	A	5	Pompiey	47	182440	183799	10011
47207A10	47207	A	10	Pompiey	47	3721	3672	354
47207A11	47207	A	11	Pompiey	47	15721	15329	27
47207A15	47207	A	15	Pompiey	47	15384	15957	2064
47207A20	47207	A	20	Pompiey	47	789565	793673	27340
47207A21	47207	A	21	Pompiey	47	4631	5057	496
47207A23	47207	A	23	Pompiey	47	12787	12984	245
47207A86	47207	A	86	Pompiey	47	8594	7767	772
47207A88	47207	A	88	Pompiey	47	176489	176644	15200
47208AC307	47208	AC	307	Pompogne	47	57715	57603	31
47208AC308	47208	AC	308	Pompogne	47	137800	137683	1129
47208AC311	47208	AC	311	Pompogne	47	57850	57846	11336
47208AC313	47208	AC	313	Pompogne	47	12140	12231	1063
47208AC314	47208	AC	314	Pompogne	47	16240	16182	1476
47208AC315	47208	AC	315	Pompogne	47	21355	23137	272
47208AC320	47208	AC	320	Pompogne	47	249900	250164	13718
47208AD116	47208	AD	116	Pompogne	47	215	250	49
47208AD131	47208	AD	131	Pompogne	47	69925	70235	788
47208AD405	47208	AD	405	Pompogne	47	1230	1568	151
47208AE91	47208	AE	91	Pompogne	47	194275	195586	19269
47208AE92	47208	AE	92	Pompogne	47	55200	55778	12399
47208AE93	47208	AE	93	Pompogne	47	18175	18640	644
47208AE95	47208	AE	95	Pompogne	47	29725	29885	590
47208AE96	47208	AE	96	Pompogne	47	17875	19000	5053
47208AE97	47208	AE	97	Pompogne	47	10900	11001	2356
47208AE98	47208	AE	98	Pompogne	47	15900	16047	5043
47208AE99	47208	AE	99	Pompogne	47	5575	5368	81
47208AE103	47208	AE	103	Pompogne	47	31380	32069	3627
47208AE104	47208	AE	104	Pompogne	47	372850	374224	1434
47208AE124	47208	AE	124	Pompogne	47	2939	2548	959
47208AE125	47208	AE	125	Pompogne	47	945	961	939
47208AE126	47208	AE	126	Pompogne	47	126650	128628	3161
47208AE127	47208	AE	127	Pompogne	47	11340	11407	1561
47208AE128	47208	AE	128	Pompogne	47	3260	3284	896
47208AE130	47208	AE	130	Pompogne	47	3115	3312	250
47208AE131	47208	AE	131	Pompogne	47	88815	89135	7772
47208AE132	47208	AE	132	Pompogne	47	97596	98200	1337
47208AE133	47208	AE	133	Pompogne	47	2490	2532	1207
47208AE141	47208	AE	141	Pompogne	47	6955	7056	2275
47208AE265	47208	AE	265	Pompogne	47	14965	15296	300
47208AE266	47208	AE	266	Pompogne	47	16840	17314	2147
47208AE275	47208	AE	275	Pompogne	47	80780	81214	5034
47208AE276	47208	AE	276	Pompogne	47	105450	105506	16190
47208AE279	47208	AE	279	Pompogne	47	38425	38298	3638
47208AE281	47208	AE	281	Pompogne	47	8920	9095	1318
47208AE282	47208	AE	282	Pompogne	47	19115	20034	3115

Identifiant parcelle	Code INSEE	Section	Numéro parcelle	Libellé commune	Numéro département	Surface fiscale	Surface totale de la parcelle (m ²)	Surface dans l'emprise résiduelle du projet (m ²)
47208AE283	47208	AE	283	Pompogne	47	16945	17322	2836
47208AE284	47208	AE	284	Pompogne	47	256950	258318	21435
47208AE411	47208	AE	411	Pompogne	47	21605	21472	4165
47208AE540	47208	AE	540	Pompogne	47	2450	2381	504
47208AE579	47208	AE	579	Pompogne	47	50969	50844	248
47208AE590	47208	AE	590	Pompogne	47	113639	114397	3263
47208AE598	47208	AE	598	Pompogne	47	242143	244589	2352
47225AI1	47225	AI	1	Roquefort (Lot-et-Garonne)	47	2279	2279	332
47225AI2	47225	AI	2	Roquefort (Lot-et-Garonne)	47	4255	4301	1266
47225AI3	47225	AI	3	Roquefort (Lot-et-Garonne)	47	16690	16689	6611
47225AI4	47225	AI	4	Roquefort (Lot-et-Garonne)	47	2868	2868	1036
47225AI5	47225	AI	5	Roquefort (Lot-et-Garonne)	47	337	338	121
47225AI6	47225	AI	6	Roquefort (Lot-et-Garonne)	47	5140	5141	1936
47225AI7	47225	AI	7	Roquefort (Lot-et-Garonne)	47	4465	4464	1100
47225AI8	47225	AI	8	Roquefort (Lot-et-Garonne)	47	3066	3066	144
47225AK36	47225	AK	36	Roquefort (Lot-et-Garonne)	47	8516	8717	2208
47225AK37	47225	AK	37	Roquefort (Lot-et-Garonne)	47	5220	5441	3
47225AL1	47225	AL	1	Roquefort (Lot-et-Garonne)	47	1313	1313	678
47225AL17	47225	AL	17	Roquefort (Lot-et-Garonne)	47	4461	4450	55
47225AL18	47225	AL	18	Roquefort (Lot-et-Garonne)	47	5075	5072	1138
47225AL19	47225	AL	19	Roquefort (Lot-et-Garonne)	47	5890	5919	347
47225AL20	47225	AL	20	Roquefort (Lot-et-Garonne)	47	8830	8842	155
47225AL21	47225	AL	21	Roquefort (Lot-et-Garonne)	47	1988	1988	73
47225AL22	47225	AL	22	Roquefort (Lot-et-Garonne)	47	4638	4638	51
47225AL40	47225	AL	40	Roquefort (Lot-et-Garonne)	47	4993	4993	86
47225AL43	47225	AL	43	Roquefort (Lot-et-Garonne)	47	554	554	445
47225AL44	47225	AL	44	Roquefort (Lot-et-Garonne)	47	19	20	20
47225AL45	47225	AL	45	Roquefort (Lot-et-Garonne)	47	139	140	45
47225AL54	47225	AL	54	Roquefort (Lot-et-Garonne)	47	7530	7492	1838
47225AL70	47225	AL	70	Roquefort (Lot-et-Garonne)	47	24063	24238	4349
47225AL76	47225	AL	76	Roquefort (Lot-et-Garonne)	47	13190	13109	1363
47225AL80	47225	AL	80	Roquefort (Lot-et-Garonne)	47	6836	6835	88
47225AL81	47225	AL	81	Roquefort (Lot-et-Garonne)	47	14186	14184	502
47225AL97	47225	AL	97	Roquefort (Lot-et-Garonne)	47	3592	3579	950
47225AL99	47225	AL	99	Roquefort (Lot-et-Garonne)	47	6235	6236	1117
47225AM2	47225	AM	2	Roquefort (Lot-et-Garonne)	47	5665	5664	1157
47225AM3	47225	AM	3	Roquefort (Lot-et-Garonne)	47	189	189	61
47225AM4	47225	AM	4	Roquefort (Lot-et-Garonne)	47	6758	6758	2447
47225AM69	47225	AM	69	Roquefort (Lot-et-Garonne)	47	2569	2558	1114
47225AM70	47225	AM	70	Roquefort (Lot-et-Garonne)	47	2532	2523	320
47225AM71	47225	AM	71	Roquefort (Lot-et-Garonne)	47	27308	27308	3944
47225AM72	47225	AM	72	Roquefort (Lot-et-Garonne)	47	19	19	12
47225AM85	47225	AM	85	Roquefort (Lot-et-Garonne)	47	885	885	519
47225AM86	47225	AM	86	Roquefort (Lot-et-Garonne)	47	614	614	300
47225AM88	47225	AM	88	Roquefort (Lot-et-Garonne)	47	1053	1053	0
47225AN8	47225	AN	8	Roquefort (Lot-et-Garonne)	47	26334	26333	2813

Identifiant parcelle	Code INSEE	Section	Numéro parcelle	Libellé commune	Numéro département	Surface fiscale	Surface totale de la parcelle (m ²)	Surface dans l'emprise résiduelle du projet (m ²)
47225AN26	47225	AN	26	Roquefort (Lot-et-Garonne)	47	10475	10499	2031
47225AN27	47225	AN	27	Roquefort (Lot-et-Garonne)	47	10220	10207	1835
47225AN44	47225	AN	44	Roquefort (Lot-et-Garonne)	47	7786	7790	33
47225AO14	47225	AO	14	Roquefort (Lot-et-Garonne)	47	340	342	139
47225AO21	47225	AO	21	Roquefort (Lot-et-Garonne)	47	8485	8501	139
47225AO24	47225	AO	24	Roquefort (Lot-et-Garonne)	47	958	958	107
47225AO26	47225	AO	26	Roquefort (Lot-et-Garonne)	47	3039	3039	215
47225AO28	47225	AO	28	Roquefort (Lot-et-Garonne)	47	26452	26451	230
47225AO36	47225	AO	36	Roquefort (Lot-et-Garonne)	47	1068	1068	604
47225AO37	47225	AO	37	Roquefort (Lot-et-Garonne)	47	24745	24724	5819
47225AO68	47225	AO	68	Roquefort (Lot-et-Garonne)	47	1381	1381	696
47225AO69	47225	AO	69	Roquefort (Lot-et-Garonne)	47	11556	11557	6435
47225ZA27	47225	ZA	27	Roquefort (Lot-et-Garonne)	47	2100	2129	0
47238ZB22	47238	ZB	22	Sainte-Colombe-en-Bruilhois	47	13280	13330	4
47238ZB60	47238	ZB	60	Sainte-Colombe-en-Bruilhois	47	10537	10650	7083
47238ZB61	47238	ZB	61	Sainte-Colombe-en-Bruilhois	47	1712	1728	1728
47238ZB62	47238	ZB	62	Sainte-Colombe-en-Bruilhois	47	42	61	2
47238ZB65	47238	ZB	65	Sainte-Colombe-en-Bruilhois	47	28037	28203	2776
47238ZB74	47238	ZB	74	Sainte-Colombe-en-Bruilhois	47	7011	7028	19
47238ZB85	47238	ZB	85	Sainte-Colombe-en-Bruilhois	47	4590	4623	645
47238ZB86	47238	ZB	86	Sainte-Colombe-en-Bruilhois	47	4530	4522	2086
47238ZB106	47238	ZB	106	Sainte-Colombe-en-Bruilhois	47	2917	2802	2202
47238ZB107	47238	ZB	107	Sainte-Colombe-en-Bruilhois	47	133	153	153
47238ZB108	47238	ZB	108	Sainte-Colombe-en-Bruilhois	47	3217	3276	3276
47238ZB109	47238	ZB	109	Sainte-Colombe-en-Bruilhois	47	55	44	44
47238ZB110	47238	ZB	110	Sainte-Colombe-en-Bruilhois	47	78	105	105
47238ZB111	47238	ZB	111	Sainte-Colombe-en-Bruilhois	47	9201	9131	3856
47238ZB113	47238	ZB	113	Sainte-Colombe-en-Bruilhois	47	178	186	30
47238ZB114	47238	ZB	114	Sainte-Colombe-en-Bruilhois	47	5602	5614	2492
47238ZB135	47238	ZB	135	Sainte-Colombe-en-Bruilhois	47	2559	2574	2052
47238ZB156	47238	ZB	156	Sainte-Colombe-en-Bruilhois	47	545	564	169
47238ZB169	47238	ZB	169	Sainte-Colombe-en-Bruilhois	47	20819	20889	1102
47238ZD77	47238	ZD	77	Sainte-Colombe-en-Bruilhois	47	520	394	300
47238ZD78	47238	ZD	78	Sainte-Colombe-en-Bruilhois	47	72840	72939	42076
47238ZD79	47238	ZD	79	Sainte-Colombe-en-Bruilhois	47	960	1006	18
47238ZD80	47238	ZD	80	Sainte-Colombe-en-Bruilhois	47	12940	12945	76
47238ZD238	47238	ZD	238	Sainte-Colombe-en-Bruilhois	47	16492	16493	207
47238ZD269	47238	ZD	269	Sainte-Colombe-en-Bruilhois	47	1672	1630	1630
47238ZD289	47238	ZD	289	Sainte-Colombe-en-Bruilhois	47	59703	60097	52837
47238ZD290	47238	ZD	290	Sainte-Colombe-en-Bruilhois	47	1065	1064	791
47238ZD291	47238	ZD	291	Sainte-Colombe-en-Bruilhois	47	2020	2017	1649
47238ZE54	47238	ZE	54	Sainte-Colombe-en-Bruilhois	47	47460	47658	7485
47238ZE58	47238	ZE	58	Sainte-Colombe-en-Bruilhois	47	1080	1110	1110
47238ZE59	47238	ZE	59	Sainte-Colombe-en-Bruilhois	47	5930	5847	5847
47238ZE61	47238	ZE	61	Sainte-Colombe-en-Bruilhois	47	2030	1994	768
47238ZE62	47238	ZE	62	Sainte-Colombe-en-Bruilhois	47	1130	1102	849

Identifiant parcelle	Code INSEE	Section	Numéro parcelle	Libellé commune	Numéro département	Surface fiscale	Surface totale de la parcelle (m ²)	Surface dans l'emprise résiduelle du projet (m ²)
47238ZE73	47238	ZE	73	Sainte-Colombe-en-Bruilhois	47	26470	26468	22245
47238ZE107	47238	ZE	107	Sainte-Colombe-en-Bruilhois	47	17	22	10
47238ZE120	47238	ZE	120	Sainte-Colombe-en-Bruilhois	47	19571	19642	246
47238ZE137	47238	ZE	137	Sainte-Colombe-en-Bruilhois	47	15736	15826	13
47238ZE151	47238	ZE	151	Sainte-Colombe-en-Bruilhois	47	1075	1041	30
47238ZE185	47238	ZE	185	Sainte-Colombe-en-Bruilhois	47	1073	1071	668
47238ZE186	47238	ZE	186	Sainte-Colombe-en-Bruilhois	47	15807	15698	6336
47238ZE188	47238	ZE	188	Sainte-Colombe-en-Bruilhois	47	229	289	187
47238ZE298	47238	ZE	298	Sainte-Colombe-en-Bruilhois	47	2238	2269	1
47238ZE299	47238	ZE	299	Sainte-Colombe-en-Bruilhois	47	3349	3325	1043
47238ZE374	47238	ZE	374	Sainte-Colombe-en-Bruilhois	47	5710	5719	679
47238ZE413	47238	ZE	413	Sainte-Colombe-en-Bruilhois	47	12533	12574	8758
47238ZE415	47238	ZE	415	Sainte-Colombe-en-Bruilhois	47	1571	1598	524
47238ZE424	47238	ZE	424	Sainte-Colombe-en-Bruilhois	47	196	196	79
47238ZE426	47238	ZE	426	Sainte-Colombe-en-Bruilhois	47	515	539	250
47238ZE439	47238	ZE	439	Sainte-Colombe-en-Bruilhois	47	10011	9966	6398
47238ZE441	47238	ZE	441	Sainte-Colombe-en-Bruilhois	47	7298	7284	2861
47238ZE451	47238	ZE	451	Sainte-Colombe-en-Bruilhois	47	11570	11578	101
47238ZE457	47238	ZE	457	Sainte-Colombe-en-Bruilhois	47	11762	11993	1451
47238ZE519	47238	ZE	519	Sainte-Colombe-en-Bruilhois	47	614	677	65
47238ZE571	47238	ZE	571	Sainte-Colombe-en-Bruilhois	47	70474	70617	8755
47238ZE582	47238	ZE	582	Sainte-Colombe-en-Bruilhois	47	7609	7592	17
47238ZE583	47238	ZE	583	Sainte-Colombe-en-Bruilhois	47	9594	9564	9548
47238ZE584	47238	ZE	584	Sainte-Colombe-en-Bruilhois	47	354	354	5
47238ZE585	47238	ZE	585	Sainte-Colombe-en-Bruilhois	47	27487	27484	17411
47238ZE588	47238	ZE	588	Sainte-Colombe-en-Bruilhois	47	181	181	1
47238ZE589	47238	ZE	589	Sainte-Colombe-en-Bruilhois	47	367	367	316
47238ZE597	47238	ZE	597	Sainte-Colombe-en-Bruilhois	47	22022	22103	52
47238ZE598	47238	ZE	598	Sainte-Colombe-en-Bruilhois	47	8781	8812	8133
47238ZE621	47238	ZE	621	Sainte-Colombe-en-Bruilhois	47	17119	16996	787
47238ZH295	47238	ZH	295	Sainte-Colombe-en-Bruilhois	47	568	567	17
47238ZH296	47238	ZH	296	Sainte-Colombe-en-Bruilhois	47	10379	10349	99
47238ZH357	47238	ZH	357	Sainte-Colombe-en-Bruilhois	47	23054	23099	2522
47238ZR75	47238	ZR	75	Sainte-Colombe-en-Bruilhois	47	1120	1071	25
47238ZR76	47238	ZR	76	Sainte-Colombe-en-Bruilhois	47	5170	5149	651
47238ZR77	47238	ZR	77	Sainte-Colombe-en-Bruilhois	47	5000	4989	1003
47238ZR78	47238	ZR	78	Sainte-Colombe-en-Bruilhois	47	2840	2829	119
47238ZR79	47238	ZR	79	Sainte-Colombe-en-Bruilhois	47	34840	34880	3458
47238ZR80	47238	ZR	80	Sainte-Colombe-en-Bruilhois	47	1680	1651	132
47238ZR90	47238	ZR	90	Sainte-Colombe-en-Bruilhois	47	13390	13404	3943
47238ZR93	47238	ZR	93	Sainte-Colombe-en-Bruilhois	47	370	406	39
47238ZR108	47238	ZR	108	Sainte-Colombe-en-Bruilhois	47	18740	18634	105
47238ZR109	47238	ZR	109	Sainte-Colombe-en-Bruilhois	47	20000	19791	3066
47238ZR110	47238	ZR	110	Sainte-Colombe-en-Bruilhois	47	44320	44496	3021
47238ZR112	47238	ZR	112	Sainte-Colombe-en-Bruilhois	47	64560	64575	15993
47238ZR126	47238	ZR	126	Sainte-Colombe-en-Bruilhois	47	7751	7748	1359

Identifiant parcelle	Code INSEE	Section	Numéro parcelle	Libellé commune	Numéro département	Surface fiscale	Surface totale de la parcelle (m ²)	Surface dans l'emprise résiduelle du projet (m ²)
47238ZR136	47238	ZR	136	Sainte-Colombe-en-Bruilhois	47	730	751	5
47238ZR137	47238	ZR	137	Sainte-Colombe-en-Bruilhois	47	1135	1168	130
47238ZS21	47238	ZS	21	Sainte-Colombe-en-Bruilhois	47	11690	11691	4153
47238ZS22	47238	ZS	22	Sainte-Colombe-en-Bruilhois	47	740	749	121
47238ZS27	47238	ZS	27	Sainte-Colombe-en-Bruilhois	47	2710	2719	93
47238ZS62	47238	ZS	62	Sainte-Colombe-en-Bruilhois	47	2380	2264	47
47238ZS94	47238	ZS	94	Sainte-Colombe-en-Bruilhois	47	10400	10441	434
47238ZS150	47238	ZS	150	Sainte-Colombe-en-Bruilhois	47	3740	3582	120
47238ZS153	47238	ZS	153	Sainte-Colombe-en-Bruilhois	47	19840	20057	13915
47238ZS178	47238	ZS	178	Sainte-Colombe-en-Bruilhois	47	44130	44012	1050
47238ZS179	47238	ZS	179	Sainte-Colombe-en-Bruilhois	47	3750	3806	1274
47238ZS180	47238	ZS	180	Sainte-Colombe-en-Bruilhois	47	2450	2509	971
47238ZS181	47238	ZS	181	Sainte-Colombe-en-Bruilhois	47	1370	1342	657
47238ZS211	47238	ZS	211	Sainte-Colombe-en-Bruilhois	47	4312	4297	58
47238ZS213	47238	ZS	213	Sainte-Colombe-en-Bruilhois	47	16740	16779	23
47238ZS256	47238	ZS	256	Sainte-Colombe-en-Bruilhois	47	1597	1726	1385
47238ZS257	47238	ZS	257	Sainte-Colombe-en-Bruilhois	47	450	322	105
47238ZS258	47238	ZS	258	Sainte-Colombe-en-Bruilhois	47	457	471	107
47238ZS259	47238	ZS	259	Sainte-Colombe-en-Bruilhois	47	2596	2645	1184
47238ZS276	47238	ZS	276	Sainte-Colombe-en-Bruilhois	47	109890	109739	972
47238ZS277	47238	ZS	277	Sainte-Colombe-en-Bruilhois	47	2938	2910	4
47238ZS278	47238	ZS	278	Sainte-Colombe-en-Bruilhois	47	7140	7140	382
47238ZS300	47238	ZS	300	Sainte-Colombe-en-Bruilhois	47	53398	53326	5359
47238ZS301	47238	ZS	301	Sainte-Colombe-en-Bruilhois	47	17744	17739	4413
47238ZS316	47238	ZS	316	Sainte-Colombe-en-Bruilhois	47	18991	18927	4832
47238ZS319	47238	ZS	319	Sainte-Colombe-en-Bruilhois	47	60743	61018	8984
47238ZS321	47238	ZS	321	Sainte-Colombe-en-Bruilhois	47	1844	1850	272
47238ZS331	47238	ZS	331	Sainte-Colombe-en-Bruilhois	47	9488	9461	2430
47238ZT3	47238	ZT	3	Sainte-Colombe-en-Bruilhois	47	41520	41622	37194
47238ZT5	47238	ZT	5	Sainte-Colombe-en-Bruilhois	47	5160	5248	5248
47238ZT6	47238	ZT	6	Sainte-Colombe-en-Bruilhois	47	1104	1089	1089
47238ZT8	47238	ZT	8	Sainte-Colombe-en-Bruilhois	47	510	429	415
47238ZT9	47238	ZT	9	Sainte-Colombe-en-Bruilhois	47	10020	10021	9651
47238ZT12	47238	ZT	12	Sainte-Colombe-en-Bruilhois	47	560	608	412
47238ZT38	47238	ZT	38	Sainte-Colombe-en-Bruilhois	47	1480	1545	732
47238ZT39	47238	ZT	39	Sainte-Colombe-en-Bruilhois	47	11740	11826	3330
47238ZT40	47238	ZT	40	Sainte-Colombe-en-Bruilhois	47	590	548	254
47238ZT42	47238	ZT	42	Sainte-Colombe-en-Bruilhois	47	760	799	751
47238ZT43	47238	ZT	43	Sainte-Colombe-en-Bruilhois	47	32390	32313	30800
47238ZT49	47238	ZT	49	Sainte-Colombe-en-Bruilhois	47	13790	13836	13123
47238ZT50	47238	ZT	50	Sainte-Colombe-en-Bruilhois	47	3000	2942	2934
47238ZT55	47238	ZT	55	Sainte-Colombe-en-Bruilhois	47	645	689	250
47238ZT62	47238	ZT	62	Sainte-Colombe-en-Bruilhois	47	25183	25193	6790
47238ZT65	47238	ZT	65	Sainte-Colombe-en-Bruilhois	47	1500	1464	1464
47238ZT69	47238	ZT	69	Sainte-Colombe-en-Bruilhois	47	1680	1670	1301
47238ZT71	47238	ZT	71	Sainte-Colombe-en-Bruilhois	47	1150	1088	3

Identifiant parcelle	Code INSEE	Section	Numéro parcelle	Libellé commune	Numéro département	Surface fiscale	Surface totale de la parcelle (m ²)	Surface dans l'emprise résiduelle du projet (m ²)
47238ZT107	47238	ZT	107	Sainte-Colombe-en-Bruilhois	47	74155	74337	15945
47238ZT116	47238	ZT	116	Sainte-Colombe-en-Bruilhois	47	3504	3499	2899
47238ZT135	47238	ZT	135	Sainte-Colombe-en-Bruilhois	47	44442	44480	40843
47238ZT147	47238	ZT	147	Sainte-Colombe-en-Bruilhois	47	40300	40384	39081
47238ZT148	47238	ZT	148	Sainte-Colombe-en-Bruilhois	47	12000	12101	11323
47238ZT149	47238	ZT	149	Sainte-Colombe-en-Bruilhois	47	2000	1983	1850
47238ZT150	47238	ZT	150	Sainte-Colombe-en-Bruilhois	47	12020	11903	11903
47238ZT151	47238	ZT	151	Sainte-Colombe-en-Bruilhois	47	3916	3947	3947
47238ZT152	47238	ZT	152	Sainte-Colombe-en-Bruilhois	47	2094	2083	2083
47238ZT162	47238	ZT	162	Sainte-Colombe-en-Bruilhois	47	4045	4009	4009
47238ZT163	47238	ZT	163	Sainte-Colombe-en-Bruilhois	47	109885	110194	102728
47238ZT173	47238	ZT	173	Sainte-Colombe-en-Bruilhois	47	2700	2728	1811
47238ZT174	47238	ZT	174	Sainte-Colombe-en-Bruilhois	47	58780	58676	41486
47238ZT175	47238	ZT	175	Sainte-Colombe-en-Bruilhois	47	15780	15801	15801
47238ZT176	47238	ZT	176	Sainte-Colombe-en-Bruilhois	47	11010	11112	11112
47238ZT177	47238	ZT	177	Sainte-Colombe-en-Bruilhois	47	6593	6578	6010
47238ZT179	47238	ZT	179	Sainte-Colombe-en-Bruilhois	47	40195	40291	1891
47238ZT180	47238	ZT	180	Sainte-Colombe-en-Bruilhois	47	837	882	882
47238ZT181	47238	ZT	181	Sainte-Colombe-en-Bruilhois	47	10543	10570	10570
47238ZT182	47238	ZT	182	Sainte-Colombe-en-Bruilhois	47	2360	2358	2028
47238ZT183	47238	ZT	183	Sainte-Colombe-en-Bruilhois	47	17556	17551	4009
47238ZT188	47238	ZT	188	Sainte-Colombe-en-Bruilhois	47	9992	9911	1176
47238ZT192	47238	ZT	192	Sainte-Colombe-en-Bruilhois	47	549	549	1
47238ZT193	47238	ZT	193	Sainte-Colombe-en-Bruilhois	47	68461	68555	56416
47254AV1	47254	AV	1	Saint-Martin-Curton	47	30892	30855	1444
47254AV2	47254	AV	2	Saint-Martin-Curton	47	14756	14894	56
47254AV3	47254	AV	3	Saint-Martin-Curton	47	1925	1779	214
47254AV14	47254	AV	14	Saint-Martin-Curton	47	80963	80875	632
47254AV155	47254	AV	155	Saint-Martin-Curton	47	78025	78140	3713
47254AV164	47254	AV	164	Saint-Martin-Curton	47	220000	220181	597
47254AV165	47254	AV	165	Saint-Martin-Curton	47	22900	22736	481
47254AV169	47254	AV	169	Saint-Martin-Curton	47	190250	189525	642
47254AW391	47254	AW	391	Saint-Martin-Curton	47	4619	5032	51
47254AX178	47254	AX	178	Saint-Martin-Curton	47	57300	57072	3222
47254AX209	47254	AX	209	Saint-Martin-Curton	47	40702	41206	55
47254AX215	47254	AX	215	Saint-Martin-Curton	47	112600	111654	7224
47254AX216	47254	AX	216	Saint-Martin-Curton	47	91728	92307	4656
47254AX236	47254	AX	236	Saint-Martin-Curton	47	41760	42285	2144
47254AX237	47254	AX	237	Saint-Martin-Curton	47	58682	58358	9649
47254AX238	47254	AX	238	Saint-Martin-Curton	47	5016	4877	242
47254AX241	47254	AX	241	Saint-Martin-Curton	47	23000	23190	1174
47254AX242	47254	AX	242	Saint-Martin-Curton	47	109252	110118	6853
47254AY147	47254	AY	147	Saint-Martin-Curton	47	49300	49423	1207
47254AY148	47254	AY	148	Saint-Martin-Curton	47	23800	23714	1017
47254AY167	47254	AY	167	Saint-Martin-Curton	47	7462	7600	635
47262B203	47262	B	203	Saint-Nicolas-de-la-Balherme	47	2170	2179	8

Identifiant parcelle	Code INSEE	Section	Numéro parcelle	Libellé commune	Numéro département	Surface fiscale	Surface totale de la parcelle (m ²)	Surface dans l'emprise résiduelle du projet (m ²)
47262B204	47262	B	204	Saint-Nicolas-de-la-Balherme	47	8490	8503	608
47300ZB78	47300	ZB	78	Sérignac-sur-Garonne	47	8270	8271	502
47300ZB79	47300	ZB	79	Sérignac-sur-Garonne	47	8980	8804	3413
47300ZB82	47300	ZB	82	Sérignac-sur-Garonne	47	38140	38205	959
47300ZB88	47300	ZB	88	Sérignac-sur-Garonne	47	31320	31236	9535
47300ZB89	47300	ZB	89	Sérignac-sur-Garonne	47	4250	4232	2336
47300ZB90	47300	ZB	90	Sérignac-sur-Garonne	47	88680	88597	12367
47300ZB91	47300	ZB	91	Sérignac-sur-Garonne	47	14930	15086	77
47300ZB213	47300	ZB	213	Sérignac-sur-Garonne	47	12190	12047	7
47300ZB214	47300	ZB	214	Sérignac-sur-Garonne	47	40700	40503	12
47300ZD68	47300	ZD	68	Sérignac-sur-Garonne	47	24340	24409	4286
47300ZD78	47300	ZD	78	Sérignac-sur-Garonne	47	13000	12893	2870
47318B137	47318	B	137	Vianne	47	21625	21537	1032
47318B138	47318	B	138	Vianne	47	905	968	27
47318B139	47318	B	139	Vianne	47	670	658	151
47318B143	47318	B	143	Vianne	47	6460	6441	234
47318B147	47318	B	147	Vianne	47	2980	3076	425
47318B148	47318	B	148	Vianne	47	1510	1596	387
47318B149	47318	B	149	Vianne	47	1160	1225	3
47318B165	47318	B	165	Vianne	47	5860	5829	498
47318B168	47318	B	168	Vianne	47	5950	5948	1677
47318B169	47318	B	169	Vianne	47	4930	4999	928
47318B183	47318	B	183	Vianne	47	3705	3669	439
47318B241	47318	B	241	Vianne	47	9000	8913	1383
47318B247	47318	B	247	Vianne	47	3650	3721	270
47318B248	47318	B	248	Vianne	47	14500	14440	1115
47318B249	47318	B	249	Vianne	47	8220	8153	1247
47318B301	47318	B	301	Vianne	47	21000	20866	7337
47318B302	47318	B	302	Vianne	47	5905	5705	24
47318B303	47318	B	303	Vianne	47	4225	4119	3353
47318B304	47318	B	304	Vianne	47	3330	3279	2565
47318B305	47318	B	305	Vianne	47	2840	2758	2248
47318B318	47318	B	318	Vianne	47	1095	1065	360
47318B320	47318	B	320	Vianne	47	2655	2633	34
47318B323	47318	B	323	Vianne	47	5160	5182	1162
47318B324	47318	B	324	Vianne	47	3870	3893	151
47318B326	47318	B	326	Vianne	47	17090	17008	6066
47318B327	47318	B	327	Vianne	47	3290	3312	1274
47318B350	47318	B	350	Vianne	47	6200	6265	439
47318B351	47318	B	351	Vianne	47	5680	5401	143
47318B352	47318	B	352	Vianne	47	1670	1663	392
47318B353	47318	B	353	Vianne	47	2640	2641	1543
47318B354	47318	B	354	Vianne	47	1810	1810	6
47318B356	47318	B	356	Vianne	47	1390	1266	285
47318B357	47318	B	357	Vianne	47	2470	2515	1072
47318B358	47318	B	358	Vianne	47	4150	4360	610

Identifiant parcelle	Code INSEE	Section	Numéro parcelle	Libellé commune	Numéro département	Surface fiscale	Surface totale de la parcelle (m ²)	Surface dans l'emprise résiduelle du projet (m ²)
47318B359	47318	B	359	Vianne	47	1130	1178	166
47318B360	47318	B	360	Vianne	47	1100	1173	176
47318B361	47318	B	361	Vianne	47	710	709	221
47318B370	47318	B	370	Vianne	47	6280	6198	174
47318B371	47318	B	371	Vianne	47	820	774	158
47318B372	47318	B	372	Vianne	47	3330	3354	146
47318B373	47318	B	373	Vianne	47	2540	2358	5
47318B388	47318	B	388	Vianne	47	206	255	75
47318B389	47318	B	389	Vianne	47	10204	10309	1066
47318B394	47318	B	394	Vianne	47	10378	10463	2
47318B500	47318	B	500	Vianne	47	52630	52942	12678
47327A11	47327	A	11	Xaintrailles	47	5660	5285	253
47327A14	47327	A	14	Xaintrailles	47	1825	1799	91
47327A15	47327	A	15	Xaintrailles	47	1140	1153	458
47327A16	47327	A	16	Xaintrailles	47	4635	4685	2793
47327A18	47327	A	18	Xaintrailles	47	3643	3639	1880
47327A19	47327	A	19	Xaintrailles	47	6620	6698	1438
47327A20	47327	A	20	Xaintrailles	47	7160	7632	167
47327A22	47327	A	22	Xaintrailles	47	1960	1942	376
47327A32	47327	A	32	Xaintrailles	47	2005	2141	13
47327A33	47327	A	33	Xaintrailles	47	2575	2533	1474
47327A34	47327	A	34	Xaintrailles	47	2295	2302	1325
47327A40	47327	A	40	Xaintrailles	47	4432	4377	30
47327A41	47327	A	41	Xaintrailles	47	2043	2080	64
47327A42	47327	A	42	Xaintrailles	47	1480	1523	63
47327A43	47327	A	43	Xaintrailles	47	202	213	53
47327A44	47327	A	44	Xaintrailles	47	2350	2333	7
47327A45	47327	A	45	Xaintrailles	47	2230	2258	268
47327A46	47327	A	46	Xaintrailles	47	3480	3504	1009
47327A47	47327	A	47	Xaintrailles	47	760	723	723
47327A48	47327	A	48	Xaintrailles	47	560	519	96
47327A50	47327	A	50	Xaintrailles	47	6050	6223	2633
47327A51	47327	A	51	Xaintrailles	47	7490	7693	2845
47327A52	47327	A	52	Xaintrailles	47	2064	1985	659
47327A53	47327	A	53	Xaintrailles	47	2480	2630	1
47327A205	47327	A	205	Xaintrailles	47	8497	8566	143
47327A232	47327	A	232	Xaintrailles	47	5720	5922	543
47327A238	47327	A	238	Xaintrailles	47	5353	5436	1901
47327A239	47327	A	239	Xaintrailles	47	2250	2277	813
47327A240	47327	A	240	Xaintrailles	47	4581	4657	2825
47327A241	47327	A	241	Xaintrailles	47	3033	2988	2988
47327A242	47327	A	242	Xaintrailles	47	2700	2696	2593
47327A243	47327	A	243	Xaintrailles	47	4480	4448	1607
47327A244	47327	A	244	Xaintrailles	47	1380	1395	1395
47327A245	47327	A	245	Xaintrailles	47	460	470	470
47327A246	47327	A	246	Xaintrailles	47	85	88	88

Identifiant parcelle	Code INSEE	Section	Numéro parcelle	Libellé commune	Numéro département	Surface fiscale	Surface totale de la parcelle (m ²)	Surface dans l'emprise résiduelle du projet (m ²)
47327A247	47327	A	247	Xaintrailles	47	145	139	139
47327A248	47327	A	248	Xaintrailles	47	125	122	122
47327A249	47327	A	249	Xaintrailles	47	17	18	18
47327A250	47327	A	250	Xaintrailles	47	80	74	74
47327A251	47327	A	251	Xaintrailles	47	240	245	245
47327A252	47327	A	252	Xaintrailles	47	320	313	313
47327A253	47327	A	253	Xaintrailles	47	300	311	301
47327A254	47327	A	254	Xaintrailles	47	75	71	49
47327A255	47327	A	255	Xaintrailles	47	660	672	494
47327A256	47327	A	256	Xaintrailles	47	330	301	262
47327A257	47327	A	257	Xaintrailles	47	157	299	299
47327A258	47327	A	258	Xaintrailles	47	60	60	60
47327A259	47327	A	259	Xaintrailles	47	40	39	39
47327A260	47327	A	260	Xaintrailles	47	285	307	307
47327A261	47327	A	261	Xaintrailles	47	215	212	212
47327A262	47327	A	262	Xaintrailles	47	2825	2873	2860
47327A263	47327	A	263	Xaintrailles	47	463	495	495
47327A264	47327	A	264	Xaintrailles	47	273	285	83
47327A265	47327	A	265	Xaintrailles	47	627	571	301
47327A266	47327	A	266	Xaintrailles	47	477	470	194
47327A267	47327	A	267	Xaintrailles	47	5530	5553	3217
47327A268	47327	A	268	Xaintrailles	47	3950	4019	528
47327A269	47327	A	269	Xaintrailles	47	3143	3137	218
47327A270	47327	A	270	Xaintrailles	47	2257	2316	393
47327A272	47327	A	272	Xaintrailles	47	6500	6595	11
47327A282	47327	A	282	Xaintrailles	47	1650	1622	292
47327A306	47327	A	306	Xaintrailles	47	3600	3527	28
47327A405	47327	A	405	Xaintrailles	47	1883	1921	17
47327A406	47327	A	406	Xaintrailles	47	700	752	9
47327A407	47327	A	407	Xaintrailles	47	2028	2057	300
47327A408	47327	A	408	Xaintrailles	47	1448	1455	714
47327A409	47327	A	409	Xaintrailles	47	7685	7948	4051
47327A410	47327	A	410	Xaintrailles	47	2384	2410	239
47327A411	47327	A	411	Xaintrailles	47	4887	4780	2210
47327A412	47327	A	412	Xaintrailles	47	596	669	46
47327A413	47327	A	413	Xaintrailles	47	2283	2292	419
47327A414	47327	A	414	Xaintrailles	47	8009	8126	430
47327A427	47327	A	427	Xaintrailles	47	23825	23659	2740
47327A428	47327	A	428	Xaintrailles	47	90	103	103
47327A429	47327	A	429	Xaintrailles	47	185	201	148
47327A432	47327	A	432	Xaintrailles	47	4670	4680	1891
47327A433	47327	A	433	Xaintrailles	47	955	970	730
47327A435	47327	A	435	Xaintrailles	47	5321	5300	1774
47327A436	47327	A	436	Xaintrailles	47	3082	3129	178
47327A437	47327	A	437	Xaintrailles	47	3552	3656	2063
47327A438	47327	A	438	Xaintrailles	47	1765	1790	1345

Identifiant parcelle	Code INSEE	Section	Numéro parcelle	Libellé commune	Numéro département	Surface fiscale	Surface totale de la parcelle (m ²)	Surface dans l'emprise résiduelle du projet (m ²)
47327A439	47327	A	439	Xaintrailles	47	7460	7597	971
47327A441	47327	A	441	Xaintrailles	47	1650	1694	581
47327A442	47327	A	442	Xaintrailles	47	5286	5304	1699
47327A443	47327	A	443	Xaintrailles	47	3379	3460	1128
47327A445	47327	A	445	Xaintrailles	47	22840	23445	3019
47327A446	47327	A	446	Xaintrailles	47	4150	4279	295
47327A489	47327	A	489	Xaintrailles	47	1037	1066	531
47327A491	47327	A	491	Xaintrailles	47	3437	3439	403
47327A493	47327	A	493	Xaintrailles	47	1902	1975	70
47327A494	47327	A	494	Xaintrailles	47	5394	5441	2
47327A1396	47327	A	1396	Xaintrailles	47	7992	8061	485
47327A1538	47327	A	1538	Xaintrailles	47	2377	2379	172
82008B829	82008	B	829	Auvillar	82	2410	2425	440
82008F33	82008	F	33	Auvillar	82	870	886	163
82008F417	82008	F	417	Auvillar	82	260539	258161	15055
82008ZC1	82008	ZC	1	Auvillar	82	58010	58010	4164
82008ZC17	82008	ZC	17	Auvillar	82	390	463	143
82008ZC18	82008	ZC	18	Auvillar	82	2570	2529	971
82008ZC23	82008	ZC	23	Auvillar	82	25600	25638	5222
82008ZC41	82008	ZC	41	Auvillar	82	115	116	4
82008ZC42	82008	ZC	42	Auvillar	82	17375	17355	6977
82008ZC50	82008	ZC	50	Auvillar	82	2091	2090	4
82008ZC51	82008	ZC	51	Auvillar	82	166973	167191	9232
82008ZE9	82008	ZE	9	Auvillar	82	14950	15056	6223
82008ZE10	82008	ZE	10	Auvillar	82	116560	116440	23369
82008ZE12	82008	ZE	12	Auvillar	82	3080	3111	544
82008ZE13	82008	ZE	13	Auvillar	82	38160	38121	2945
82008ZE21	82008	ZE	21	Auvillar	82	830	832	13
82008ZE22	82008	ZE	22	Auvillar	82	49890	49929	17573
82008ZE27	82008	ZE	27	Auvillar	82	22780	22836	19800
82008ZE33	82008	ZE	33	Auvillar	82	230	225	179
82008ZE44	82008	ZE	44	Auvillar	82	169641	169581	34250
82008ZL4	82008	ZL	4	Auvillar	82	2190	2190	48
82008ZL6	82008	ZL	6	Auvillar	82	4330	4190	4
82008ZL7	82008	ZL	7	Auvillar	82	2960	2964	688
82008ZL10	82008	ZL	10	Auvillar	82	26260	26376	2
82008ZL17	82008	ZL	17	Auvillar	82	2130	2186	6
82008ZL18	82008	ZL	18	Auvillar	82	5090	5093	1265
82008ZL19	82008	ZL	19	Auvillar	82	72110	72102	27
82008ZL45	82008	ZL	45	Auvillar	82	2270	2320	263
82008ZL50	82008	ZL	50	Auvillar	82	3600	3535	1
82008ZL73	82008	ZL	73	Auvillar	82	31940	32153	10300
82008ZL75	82008	ZL	75	Auvillar	82	7030	7055	568
82008ZL76	82008	ZL	76	Auvillar	82	3410	3320	2079
82008ZL77	82008	ZL	77	Auvillar	82	4830	4753	2706
82008ZL78	82008	ZL	78	Auvillar	82	6070	6044	1242

Identifiant parcelle	Code INSEE	Section	Numéro parcelle	Libellé commune	Numéro département	Surface fiscale	Surface totale de la parcelle (m ²)	Surface dans l'emprise résiduelle du projet (m ²)
82008ZL79	82008	ZL	79	Auvillar	82	4590	4607	533
82008ZL87	82008	ZL	87	Auvillar	82	5033	4897	2177
82008ZL88	82008	ZL	88	Auvillar	82	69647	69808	40190
82008ZL90	82008	ZL	90	Auvillar	82	165269	165882	41719
82008ZL114	82008	ZL	114	Auvillar	82	103073	103195	30820
82008ZS48	82008	ZS	48	Auvillar	82	40040	40047	67
82008ZS55	82008	ZS	55	Auvillar	82	20290	20356	164
82008ZS59	82008	ZS	59	Auvillar	82	40280	40267	37
82025ZA16	82025	ZA	16	Bressols	82	800	834	209
82025ZA17	82025	ZA	17	Bressols	82	10010	10051	7196
82025ZA18	82025	ZA	18	Bressols	82	24460	24588	472
82025ZA19	82025	ZA	19	Bressols	82	7350	7316	807
82025ZA38	82025	ZA	38	Bressols	82	13303	13373	56
82025ZA39	82025	ZA	39	Bressols	82	103321	103428	21613
82025ZB16	82025	ZB	16	Bressols	82	9880	9741	403
82025ZB25	82025	ZB	25	Bressols	82	8230	8216	267
82025ZB40	82025	ZB	40	Bressols	82	10040	9995	2380
82025ZB41	82025	ZB	41	Bressols	82	5520	5484	4585
82025ZB42	82025	ZB	42	Bressols	82	4640	4664	1668
82025ZB47	82025	ZB	47	Bressols	82	3750	3689	898
82025ZB48	82025	ZB	48	Bressols	82	9420	9340	9340
82025ZB49	82025	ZB	49	Bressols	82	6220	6186	5781
82025ZB50	82025	ZB	50	Bressols	82	2020	2031	1364
82025ZB61	82025	ZB	61	Bressols	82	28010	27989	6352
82025ZB66	82025	ZB	66	Bressols	82	3300	3243	330
82025ZB77	82025	ZB	77	Bressols	82	3207	2763	15
82025ZB78	82025	ZB	78	Bressols	82	16709	14961	15
82025ZB80	82025	ZB	80	Bressols	82	12217	12523	8521
82025ZB91	82025	ZB	91	Bressols	82	40	38	16
82025ZB94	82025	ZB	94	Bressols	82	4066	4096	2301
82025ZB95	82025	ZB	95	Bressols	82	4072	3961	664
82025ZB96	82025	ZB	96	Bressols	82	7662	7642	1784
82025ZB101	82025	ZB	101	Bressols	82	2000	2297	642
82025ZB102	82025	ZB	102	Bressols	82	8682	8843	5337
82025ZB128	82025	ZB	128	Bressols	82	3114	3021	110
82025ZB129	82025	ZB	129	Bressols	82	2005	1957	155
82025ZB130	82025	ZB	130	Bressols	82	38635	38795	3931
82025ZB131	82025	ZB	131	Bressols	82	711	700	296
82025ZB133	82025	ZB	133	Bressols	82	1554	1523	1096
82025ZB147	82025	ZB	147	Bressols	82	2317	2299	919
82025ZB148	82025	ZB	148	Bressols	82	540	517	306
82025ZB149	82025	ZB	149	Bressols	82	264	274	135
82025ZB157	82025	ZB	157	Bressols	82	1465	1422	910
82025ZB158	82025	ZB	158	Bressols	82	22527	22563	16160
82025ZB161	82025	ZB	161	Bressols	82	11508	11483	604
82025ZB162	82025	ZB	162	Bressols	82	6852	6829	2945

Identifiant parcelle	Code INSEE	Section	Numéro parcelle	Libellé commune	Numéro département	Surface fiscale	Surface totale de la parcelle (m ²)	Surface dans l'emprise résiduelle du projet (m ²)
82025ZB175	82025	ZB	175	Bressols	82	2073	2063	80
82025ZB184	82025	ZB	184	Bressols	82	455	430	158
82025ZB185	82025	ZB	185	Bressols	82	2123	2184	1232
82025ZB186	82025	ZB	186	Bressols	82	2000	1934	1761
82025ZB187	82025	ZB	187	Bressols	82	729	703	483
82025ZB188	82025	ZB	188	Bressols	82	87	91	91
82025ZB189	82025	ZB	189	Bressols	82	1119	1153	341
82025ZB190	82025	ZB	190	Bressols	82	1296	1282	329
82025ZB198	82025	ZB	198	Bressols	82	414	381	381
82025ZB199	82025	ZB	199	Bressols	82	15086	15045	14409
82025ZB200	82025	ZB	200	Bressols	82	51956	51873	46305
82025ZB201	82025	ZB	201	Bressols	82	54432	54211	50289
82025ZB202	82025	ZB	202	Bressols	82	6000	5714	5051
82025ZB203	82025	ZB	203	Bressols	82	302	327	109
82025ZB204	82025	ZB	204	Bressols	82	2482	2528	801
82025ZB205	82025	ZB	205	Bressols	82	3852	3900	76
82025ZB207	82025	ZB	207	Bressols	82	201	186	37
82025ZB243	82025	ZB	243	Bressols	82	3256	3498	289
82025ZB251	82025	ZB	251	Bressols	82	4738	4774	52
82025ZB252	82025	ZB	252	Bressols	82	1995	2088	182
82025ZC3	82025	ZC	3	Bressols	82	2020	2037	2037
82025ZC5	82025	ZC	5	Bressols	82	3400	3400	2529
82025ZC7	82025	ZC	7	Bressols	82	4340	4259	1030
82025ZC8	82025	ZC	8	Bressols	82	6020	6032	1937
82025ZC10	82025	ZC	10	Bressols	82	97820	97758	6337
82025ZC26	82025	ZC	26	Bressols	82	6730	6719	282
82025ZC37	82025	ZC	37	Bressols	82	46290	46556	11759
82025ZC38	82025	ZC	38	Bressols	82	1860	1865	489
82025ZC39	82025	ZC	39	Bressols	82	6650	6597	2173
82025ZC103	82025	ZC	103	Bressols	82	2000	2011	2011
82025ZC223	82025	ZC	223	Bressols	82	42786	42749	850
82025ZC228	82025	ZC	228	Bressols	82	27972	28047	14550
82025ZC230	82025	ZC	230	Bressols	82	33382	33711	33711
82025ZC242	82025	ZC	242	Bressols	82	2447	2536	1697
82025ZC243	82025	ZC	243	Bressols	82	13151	13175	2012
82025ZC281	82025	ZC	281	Bressols	82	6095	5992	350
82025ZC289	82025	ZC	289	Bressols	82	2930	2923	2923
82025ZC290	82025	ZC	290	Bressols	82	2083	2095	2095
82025ZC299	82025	ZC	299	Bressols	82	326	324	324
82025ZC325	82025	ZC	325	Bressols	82	34886	35221	22611
82025ZC326	82025	ZC	326	Bressols	82	76282	76138	52310
82025ZC340	82025	ZC	340	Bressols	82	89888	89984	348
82025ZC341	82025	ZC	341	Bressols	82	2447	2538	482
82025ZC342	82025	ZC	342	Bressols	82	27435	27632	3786
82025ZC343	82025	ZC	343	Bressols	82	12168	12196	9716
82025ZC344	82025	ZC	344	Bressols	82	904	888	888

Identifiant parcelle	Code INSEE	Section	Numéro parcelle	Libellé commune	Numéro département	Surface fiscale	Surface totale de la parcelle (m ²)	Surface dans l'emprise résiduelle du projet (m ²)
82025ZC345	82025	ZC	345	Bressols	82	162548	163230	9081
82025ZC346	82025	ZC	346	Bressols	82	9799	9995	8944
82025ZC347	82025	ZC	347	Bressols	82	10952	11103	3816
82025ZC348	82025	ZC	348	Bressols	82	2001	2015	2015
82025ZC349	82025	ZC	349	Bressols	82	267	249	249
82025ZC350	82025	ZC	350	Bressols	82	1780	1821	1821
82025ZC351	82025	ZC	351	Bressols	82	2491	2479	2479
82025ZE1	82025	ZE	1	Bressols	82	58570	58786	9704
82025ZE2	82025	ZE	2	Bressols	82	17350	17353	1675
82025ZE3	82025	ZE	3	Bressols	82	10000	10035	2294
82025ZE8	82025	ZE	8	Bressols	82	131360	131754	5715
82025ZE11	82025	ZE	11	Bressols	82	2950	2968	46
82025ZE38	82025	ZE	38	Bressols	82	4998	5044	3258
82025ZE42	82025	ZE	42	Bressols	82	7394	7340	3764
82025ZE44	82025	ZE	44	Bressols	82	8287	8349	1720
82025ZE73	82025	ZE	73	Bressols	82	2189	2188	130
82025ZE110	82025	ZE	110	Bressols	82	77165	77057	386
82025ZE252	82025	ZE	252	Bressols	82	1921	1936	45
82025ZE267	82025	ZE	267	Bressols	82	13558	13483	1574
82025ZE282	82025	ZE	282	Bressols	82	57622	57624	4831
82025ZM12	82025	ZM	12	Bressols	82	5830	5839	1753
82025ZM55	82025	ZM	55	Bressols	82	2015	2035	1017
82025ZM56	82025	ZM	56	Bressols	82	2545	2498	1151
82025ZM204	82025	ZM	204	Bressols	82	6710	6694	1693
82025ZM228	82025	ZM	228	Bressols	82	5350	5352	972
82025ZM285	82025	ZM	285	Bressols	82	8351	8354	3
82025ZM313	82025	ZM	313	Bressols	82	96569	96751	82
82025ZM314	82025	ZM	314	Bressols	82	9005	9189	4111
82025ZM351	82025	ZM	351	Bressols	82	2973	3056	219
82025ZM352	82025	ZM	352	Bressols	82	85252	85291	3897
82025ZO245	82025	ZO	245	Bressols	82	2000	2025	653
82025ZO314	82025	ZO	314	Bressols	82	6821	6804	136
82025ZO334	82025	ZO	334	Bressols	82	2034	2003	815
82025ZO347	82025	ZO	347	Bressols	82	6975	7034	25
82025ZO348	82025	ZO	348	Bressols	82	6948	6940	2933
82025ZO356	82025	ZO	356	Bressols	82	27886	27975	6160
82025ZO357	82025	ZO	357	Bressols	82	55454	55379	3188
82025ZO406	82025	ZO	406	Bressols	82	4937	5043	252
82025ZO415	82025	ZO	415	Bressols	82	5323	5365	1524
82025ZO416	82025	ZO	416	Bressols	82	1925	1889	1226
82025ZO418	82025	ZO	418	Bressols	82	1144	1143	857
82025ZO442	82025	ZO	442	Bressols	82	3541	3383	2352
82025ZO446	82025	ZO	446	Bressols	82	7604	7605	1117
82025ZO461	82025	ZO	461	Bressols	82	428	431	7
82025ZO462	82025	ZO	462	Bressols	82	2000	1999	263
82025ZO463	82025	ZO	463	Bressols	82	33747	33738	4280

Identifiant parcelle	Code INSEE	Section	Numéro parcelle	Libellé commune	Numéro département	Surface fiscale	Surface totale de la parcelle (m ²)	Surface dans l'emprise résiduelle du projet (m ²)
82025ZO478	82025	ZO	478	Bressols	82	4841	4905	520
82025ZO485	82025	ZO	485	Bressols	82	7770	7493	1508
82025ZO487	82025	ZO	487	Bressols	82	14698	14735	3196
82025ZO533	82025	ZO	533	Bressols	82	2500	2603	954
82025ZO534	82025	ZO	534	Bressols	82	2506	2667	2099
82025ZS24	82025	ZS	24	Bressols	82	6770	6815	1908
82025ZS98	82025	ZS	98	Bressols	82	58529	58509	17363
82025ZS101	82025	ZS	101	Bressols	82	58742	58294	1001
82025ZS102	82025	ZS	102	Bressols	82	83007	83360	9304
82025ZS103	82025	ZS	103	Bressols	82	7290	7590	3690
82025ZS118	82025	ZS	118	Bressols	82	2775	2761	1957
82025ZS120	82025	ZS	120	Bressols	82	7501	7612	1490
82025ZS137	82025	ZS	137	Bressols	82	2010	2018	663
82025ZS167	82025	ZS	167	Bressols	82	112090	112919	11701
82025ZS186	82025	ZS	186	Bressols	82	2000	1988	207
82025ZS187	82025	ZS	187	Bressols	82	2850	2825	836
82025ZV11	82025	ZV	11	Bressols	82	13370	13364	3241
82025ZV12	82025	ZV	12	Bressols	82	1320	1340	507
82025ZV55	82025	ZV	55	Bressols	82	10510	10252	3759
82025ZV56	82025	ZV	56	Bressols	82	8540	8748	1640
82025ZV63	82025	ZV	63	Bressols	82	99330	99170	10707
82025ZW40	82025	ZW	40	Bressols	82	8668	10642	1369
82025ZX7	82025	ZX	7	Bressols	82	5690	5524	655
82025ZX31	82025	ZX	31	Bressols	82	241832	242201	1179
82027A166	82027	A	166	Campsas	82	5907	5880	3
82027A169	82027	A	169	Campsas	82	4199	4204	210
82027A170	82027	A	170	Campsas	82	10972	11152	5896
82027A171	82027	A	171	Campsas	82	1696	1736	1728
82027A172	82027	A	172	Campsas	82	5840	5791	5791
82027A175	82027	A	175	Campsas	82	7750	7825	3173
82027A176	82027	A	176	Campsas	82	389	381	82
82027A181	82027	A	181	Campsas	82	4430	4304	130
82027A384	82027	A	384	Campsas	82	8169	8262	1109
82027A396	82027	A	396	Campsas	82	2290	2326	18
82027A452	82027	A	452	Campsas	82	15527	15757	1992
82027A453	82027	A	453	Campsas	82	3068	3174	360
82027A454	82027	A	454	Campsas	82	2454	2392	46
82027A464	82027	A	464	Campsas	82	3952	4023	243
82027A466	82027	A	466	Campsas	82	1638	1707	176
82027A467	82027	A	467	Campsas	82	2876	2882	321
82027A468	82027	A	468	Campsas	82	8167	8242	871
82027A469	82027	A	469	Campsas	82	6874	7028	835
82027A484	82027	A	484	Campsas	82	10930	11062	1619
82027A485	82027	A	485	Campsas	82	2523	2525	167
82027A486	82027	A	486	Campsas	82	4945	4974	982
82027A487	82027	A	487	Campsas	82	8347	8454	2454

Identifiant parcelle	Code INSEE	Section	Numéro parcelle	Libellé commune	Numéro département	Surface fiscale	Surface totale de la parcelle (m ²)	Surface dans l'emprise résiduelle du projet (m ²)
82027A545	82027	A	545	Campsas	82	4588	4677	266
82027A547	82027	A	547	Campsas	82	1237	1277	298
82027A571	82027	A	571	Campsas	82	1765	1809	697
82027A607	82027	A	607	Campsas	82	9215	9275	601
82027A609	82027	A	609	Campsas	82	17226	17367	90
82027A629	82027	A	629	Campsas	82	3018	3066	1243
82027A630	82027	A	630	Campsas	82	8939	9013	3751
82027A873	82027	A	873	Campsas	82	7684	7598	4662
82027A876	82027	A	876	Campsas	82	1325	1235	808
82027A877	82027	A	877	Campsas	82	3112	3115	1674
82027A879	82027	A	879	Campsas	82	4819	4860	3214
82027A882	82027	A	882	Campsas	82	319	325	31
82027A890	82027	A	890	Campsas	82	1890	1978	148
82027A891	82027	A	891	Campsas	82	182	189	94
82027A892	82027	A	892	Campsas	82	3008	3150	466
82027A903	82027	A	903	Campsas	82	3556	3588	251
82027A909	82027	A	909	Campsas	82	377	464	219
82027A914	82027	A	914	Campsas	82	20901	20709	22
82027A1027	82027	A	1027	Campsas	82	1466	1443	152
82027A1034	82027	A	1034	Campsas	82	36	36	15
82027A1035	82027	A	1035	Campsas	82	1513	1483	60
82027A1036	82027	A	1036	Campsas	82	915	855	153
82027A1038	82027	A	1038	Campsas	82	975	976	285
82027A1232	82027	A	1232	Campsas	82	713	717	66
82027A1260	82027	A	1260	Campsas	82	14	14	5
82027A1412	82027	A	1412	Campsas	82	65347	65957	6626
82027A1414	82027	A	1414	Campsas	82	20808	20616	2394
82027A1479	82027	A	1479	Campsas	82	1429	1438	71
82027C409	82027	C	409	Campsas	82	1481	1491	227
82027C411	82027	C	411	Campsas	82	6656	6782	209
82027C427	82027	C	427	Campsas	82	439	463	224
82027C429	82027	C	429	Campsas	82	1289	1291	600
82027C430	82027	C	430	Campsas	82	7695	7851	1795
82027C596	82027	C	596	Campsas	82	1811	1908	759
82027C666	82027	C	666	Campsas	82	1063	1053	470
82027C668	82027	C	668	Campsas	82	1593	1605	778
82027C695	82027	C	695	Campsas	82	2528	2527	682
82027C833	82027	C	833	Campsas	82	1192	1271	73
82027C842	82027	C	842	Campsas	82	935	883	54
82027C843	82027	C	843	Campsas	82	2188	2320	1046
82027C869	82027	C	869	Campsas	82	14960	15200	3365
82027D149	82027	D	149	Campsas	82	903	904	13
82027D169	82027	D	169	Campsas	82	7658	7736	1692
82027D170	82027	D	170	Campsas	82	21652	22160	2629
82027D171	82027	D	171	Campsas	82	5340	5413	374
82027D174	82027	D	174	Campsas	82	8474	8570	2338

Identifiant parcelle	Code INSEE	Section	Numéro parcelle	Libellé commune	Numéro département	Surface fiscale	Surface totale de la parcelle (m ²)	Surface dans l'emprise résiduelle du projet (m ²)
82027D178	82027	D	178	Campsas	82	3597	3680	236
82027D183	82027	D	183	Campsas	82	18560	18945	4463
82027D187	82027	D	187	Campsas	82	3019	3105	1227
82027D188	82027	D	188	Campsas	82	510	552	378
82027D189	82027	D	189	Campsas	82	347	416	340
82027D195	82027	D	195	Campsas	82	37470	37715	4965
82027D196	82027	D	196	Campsas	82	10213	10451	2340
82027D259	82027	D	259	Campsas	82	6552	6625	70
82027D260	82027	D	260	Campsas	82	2018	2116	609
82027D261	82027	D	261	Campsas	82	5217	5386	546
82027D265	82027	D	265	Campsas	82	5596	5787	607
82027D266	82027	D	266	Campsas	82	5375	5633	572
82027D269	82027	D	269	Campsas	82	3504	3408	335
82027D270	82027	D	270	Campsas	82	4344	4492	450
82027D287	82027	D	287	Campsas	82	3000	3072	6
82027D289	82027	D	289	Campsas	82	12568	12647	252
82027D290	82027	D	290	Campsas	82	7279	7519	1105
82027D291	82027	D	291	Campsas	82	3430	3371	475
82027D292	82027	D	292	Campsas	82	3626	3615	518
82027D293	82027	D	293	Campsas	82	26037	26499	1878
82027D309	82027	D	309	Campsas	82	3050	3388	271
82027D310	82027	D	310	Campsas	82	112820	114605	2408
82027D311	82027	D	311	Campsas	82	24710	24246	1501
82027D580	82027	D	580	Campsas	82	381	342	20
82027D694	82027	D	694	Campsas	82	143	90	49
82027D717	82027	D	717	Campsas	82	36154	36677	2930
82027D756	82027	D	756	Campsas	82	531	541	36
82027D757	82027	D	757	Campsas	82	1739	1897	122
82027D758	82027	D	758	Campsas	82	5567	5615	661
82027D759	82027	D	759	Campsas	82	5785	5821	1511
82027D760	82027	D	760	Campsas	82	12935	13110	1875
82027D762	82027	D	762	Campsas	82	5487	5650	1936
82028A104	82028	A	104	Canals	82	29905	25659	2312
82028A105	82028	A	105	Canals	82	107166	107649	14314
82028A106	82028	A	106	Canals	82	18504	19336	498
82028A108	82028	A	108	Canals	82	78078	78711	36
82028A242	82028	A	242	Canals	82	6120	6078	305
82028B24	82028	B	24	Canals	82	6984	6912	72
82028B25	82028	B	25	Canals	82	2821	2760	536
82028B26	82028	B	26	Canals	82	3350	3486	653
82028B28	82028	B	28	Canals	82	6532	6687	855
82028B29	82028	B	29	Canals	82	5348	5209	735
82028B30	82028	B	30	Canals	82	5202	5101	678
82028B31	82028	B	31	Canals	82	9319	10129	966
82028B32	82028	B	32	Canals	82	5836	5849	1073
82028B65	82028	B	65	Canals	82	3154	3239	332

Identifiant parcelle	Code INSEE	Section	Numéro parcelle	Libellé commune	Numéro département	Surface fiscale	Surface totale de la parcelle (m ²)	Surface dans l'emprise résiduelle du projet (m ²)
82028B66	82028	B	66	Canals	82	2901	2937	869
82028B67	82028	B	67	Canals	82	5245	5315	1184
82028B68	82028	B	68	Canals	82	3384	3384	557
82028B69	82028	B	69	Canals	82	2449	2403	45
82028B95	82028	B	95	Canals	82	3303	3561	76
82028B96	82028	B	96	Canals	82	2536	2775	382
82028B97	82028	B	97	Canals	82	4010	4261	1066
82028B98	82028	B	98	Canals	82	5075	5305	1268
82028B100	82028	B	100	Canals	82	2057	2130	498
82028B101	82028	B	101	Canals	82	2576	2562	474
82028B102	82028	B	102	Canals	82	1566	1727	337
82028B110	82028	B	110	Canals	82	15158	14947	2305
82028B131	82028	B	131	Canals	82	4424	5693	913
82028B133	82028	B	133	Canals	82	2835	2824	703
82028B134	82028	B	134	Canals	82	3105	3140	690
82028B135	82028	B	135	Canals	82	1047	993	127
82028B154	82028	B	154	Canals	82	11743	11201	1346
82028B155	82028	B	155	Canals	82	5843	5979	1188
82028B156	82028	B	156	Canals	82	5005	4989	223
82028B174	82028	B	174	Canals	82	3841	3796	863
82028B175	82028	B	175	Canals	82	6802	6830	776
82028B177	82028	B	177	Canals	82	2520	2513	1
82028B214	82028	B	214	Canals	82	5045	5202	16
82028B224	82028	B	224	Canals	82	3603	3665	380
82028B225	82028	B	225	Canals	82	4800	4786	706
82028B226	82028	B	226	Canals	82	4480	4525	859
82028B227	82028	B	227	Canals	82	2940	2989	605
82028B228	82028	B	228	Canals	82	3059	3203	656
82028B229	82028	B	229	Canals	82	4462	4437	1278
82028B237	82028	B	237	Canals	82	8010	8222	1631
82028B239	82028	B	239	Canals	82	4250	4331	126
82028B240	82028	B	240	Canals	82	4368	4502	672
82028B794	82028	B	794	Canals	82	2848	2816	313
82028B796	82028	B	796	Canals	82	2195	2079	634
82028B800	82028	B	800	Canals	82	3101	3298	213
82028B802	82028	B	802	Canals	82	1490	1499	583
82028B835	82028	B	835	Canals	82	14375	14382	4861
82028B837	82028	B	837	Canals	82	7155	7152	1108
82028B839	82028	B	839	Canals	82	2033	1959	43
82028B841	82028	B	841	Canals	82	2021	2058	94
82028B843	82028	B	843	Canals	82	2417	2464	129
82028B845	82028	B	845	Canals	82	2977	2907	144
82028B885	82028	B	885	Canals	82	19987	19913	2629
82028B1141	82028	B	1141	Canals	82	1337	1224	135
82028B1142	82028	B	1142	Canals	82	8083	8155	470
82028B1144	82028	B	1144	Canals	82	1206	1284	550

Identifiant parcelle	Code INSEE	Section	Numéro parcelle	Libellé commune	Numéro département	Surface fiscale	Surface totale de la parcelle (m ²)	Surface dans l'emprise résiduelle du projet (m ²)
82028B1147	82028	B	1147	Canals	82	523	614	2
82028B1151	82028	B	1151	Canals	82	92	76	7
82028B1167	82028	B	1167	Canals	82	450	225	5
82028B1168	82028	B	1168	Canals	82	2887	2954	386
82028B1213	82028	B	1213	Canals	82	60953	61708	44
82028B1341	82028	B	1341	Canals	82	5891	5922	1489
82028B1383	82028	B	1383	Canals	82	731	772	8
82028B1384	82028	B	1384	Canals	82	985	1040	120
82028B1414	82028	B	1414	Canals	82	18819	19260	16
82030AH70	82030	AH	70	Castelferrus	82	22340	22491	21
82030AH71	82030	AH	71	Castelferrus	82	7840	7858	2101
82030AH72	82030	AH	72	Castelferrus	82	376	396	326
82030AH73	82030	AH	73	Castelferrus	82	510	532	532
82030AH74	82030	AH	74	Castelferrus	82	286	290	290
82030AH75	82030	AH	75	Castelferrus	82	859	858	858
82030AH76	82030	AH	76	Castelferrus	82	1270	1269	1155
82030ZA41	82030	ZA	41	Castelferrus	82	24270	24323	61
82030ZA42	82030	ZA	42	Castelferrus	82	20070	20104	4052
82030ZA170	82030	ZA	170	Castelferrus	82	15065	15114	3171
82030ZA171	82030	ZA	171	Castelferrus	82	62565	62629	10675
82030ZB11	82030	ZB	11	Castelferrus	82	1180	1126	31
82030ZB12	82030	ZB	12	Castelferrus	82	12260	12305	448
82030ZB13	82030	ZB	13	Castelferrus	82	4300	4321	908
82030ZB14	82030	ZB	14	Castelferrus	82	4100	4150	831
82030ZB15	82030	ZB	15	Castelferrus	82	9390	9448	3709
82030ZB16	82030	ZB	16	Castelferrus	82	6250	6205	3048
82030ZB17	82030	ZB	17	Castelferrus	82	47790	47944	19296
82030ZB19	82030	ZB	19	Castelferrus	82	11400	11376	2534
82030ZB114	82030	ZB	114	Castelferrus	82	2992	2958	2064
82030ZB138	82030	ZB	138	Castelferrus	82	1234	1235	1
82030ZB143	82030	ZB	143	Castelferrus	82	31941	31975	2506
82030ZB144	82030	ZB	144	Castelferrus	82	43947	43991	12406
82030ZB148	82030	ZB	148	Castelferrus	82	201133	201734	4664
82030ZC62	82030	ZC	62	Castelferrus	82	4023	3985	609
82030ZC63	82030	ZC	63	Castelferrus	82	814	806	3
82030ZC64	82030	ZC	64	Castelferrus	82	1162	1129	19
82030ZC78	82030	ZC	78	Castelferrus	82	72650	72171	19
82030ZC89	82030	ZC	89	Castelferrus	82	92626	92980	6842
82030ZD3	82030	ZD	3	Castelferrus	82	2770	2940	127
82030ZD4	82030	ZD	4	Castelferrus	82	33070	32951	158
82030ZD18	82030	ZD	18	Castelferrus	82	14960	14983	815
82030ZD19	82030	ZD	19	Castelferrus	82	6760	6743	384
82030ZD20	82030	ZD	20	Castelferrus	82	16690	16764	248
82030ZD29	82030	ZD	29	Castelferrus	82	26720	26873	71
82030ZD31	82030	ZD	31	Castelferrus	82	5880	5934	1873
82030ZD32	82030	ZD	32	Castelferrus	82	5650	5732	1898

Identifiant parcelle	Code INSEE	Section	Numéro parcelle	Libellé commune	Numéro département	Surface fiscale	Surface totale de la parcelle (m ²)	Surface dans l'emprise résiduelle du projet (m ²)
82030ZD33	82030	ZD	33	Castelferrus	82	23270	23271	6267
82030ZD34	82030	ZD	34	Castelferrus	82	3290	3389	207
82030ZD35	82030	ZD	35	Castelferrus	82	8480	8442	2204
82030ZD36	82030	ZD	36	Castelferrus	82	10010	10076	8020
82030ZD37	82030	ZD	37	Castelferrus	82	5250	5204	259
82030ZD38	82030	ZD	38	Castelferrus	82	2970	2978	86
82030ZD39	82030	ZD	39	Castelferrus	82	26620	26602	372
82030ZD68	82030	ZD	68	Castelferrus	82	76780	76758	11235
82030ZD87	82030	ZD	87	Castelferrus	82	1897	1626	203
82030ZD88	82030	ZD	88	Castelferrus	82	2950	3123	1283
82030ZD89	82030	ZD	89	Castelferrus	82	6130	6128	652
82030ZD145	82030	ZD	145	Castelferrus	82	6057	5987	134
82031D3	82031	D	3	Castelmayran	82	2230	2205	82
82031D9	82031	D	9	Castelmayran	82	4548	4692	158
82031D14	82031	D	14	Castelmayran	82	4588	4663	1631
82031D16	82031	D	16	Castelmayran	82	2810	2907	146
82031D17	82031	D	17	Castelmayran	82	3591	3696	1274
82031D18	82031	D	18	Castelmayran	82	3110	3110	2002
82031D19	82031	D	19	Castelmayran	82	7460	7647	3851
82031D20	82031	D	20	Castelmayran	82	4026	4112	1824
82031D21	82031	D	21	Castelmayran	82	2673	2749	1929
82031D31	82031	D	31	Castelmayran	82	3346	3547	10
82031D32	82031	D	32	Castelmayran	82	4155	4163	619
82031D33	82031	D	33	Castelmayran	82	28350	29223	18966
82031D34	82031	D	34	Castelmayran	82	1042	963	561
82031D35	82031	D	35	Castelmayran	82	2033	2067	2067
82031D36	82031	D	36	Castelmayran	82	1292	1304	1130
82031D37	82031	D	37	Castelmayran	82	1375	1421	1412
82031D38	82031	D	38	Castelmayran	82	1745	1757	510
82031D39	82031	D	39	Castelmayran	82	1898	1931	1847
82031D41	82031	D	41	Castelmayran	82	30	28	2
82031D42	82031	D	42	Castelmayran	82	9080	9299	472
82031D43	82031	D	43	Castelmayran	82	3090	3143	480
82031D44	82031	D	44	Castelmayran	82	4883	4832	729
82031D45	82031	D	45	Castelmayran	82	733	786	113
82031D46	82031	D	46	Castelmayran	82	2948	2953	180
82031D47	82031	D	47	Castelmayran	82	3683	3777	646
82031D48	82031	D	48	Castelmayran	82	1647	1660	286
82031D49	82031	D	49	Castelmayran	82	818	839	311
82031D76	82031	D	76	Castelmayran	82	3151	3189	249
82031D337	82031	D	337	Castelmayran	82	1377	1437	41
82031D343	82031	D	343	Castelmayran	82	19180	19333	2434
82031D349	82031	D	349	Castelmayran	82	11630	11677	758
82031D446	82031	D	446	Castelmayran	82	4537	4552	409
82031D455	82031	D	455	Castelmayran	82	6214	6248	1692
82031D459	82031	D	459	Castelmayran	82	5012	5107	1322

Identifiant parcelle	Code INSEE	Section	Numéro parcelle	Libellé commune	Numéro département	Surface fiscale	Surface totale de la parcelle (m ²)	Surface dans l'emprise résiduelle du projet (m ²)
82031D460	82031	D	460	Castelmayran	82	1025	1055	269
82031D461	82031	D	461	Castelmayran	82	6792	6752	1713
82031D466	82031	D	466	Castelmayran	82	5670	5612	1347
82031D467	82031	D	467	Castelmayran	82	3920	3979	665
82031D468	82031	D	468	Castelmayran	82	4015	4125	739
82031D469	82031	D	469	Castelmayran	82	3758	3745	914
82031D470	82031	D	470	Castelmayran	82	9910	9989	376
82031D472	82031	D	472	Castelmayran	82	2444	2476	900
82031D473	82031	D	473	Castelmayran	82	1766	1768	830
82031D474	82031	D	474	Castelmayran	82	6728	6772	124
82031D478	82031	D	478	Castelmayran	82	8768	8984	2365
82031D479	82031	D	479	Castelmayran	82	8884	8661	3773
82031D480	82031	D	480	Castelmayran	82	4705	4780	408
82031D535	82031	D	535	Castelmayran	82	1236	1228	54
82031D536	82031	D	536	Castelmayran	82	1008	986	25
82031D550	82031	D	550	Castelmayran	82	2300	2325	1145
82031D552	82031	D	552	Castelmayran	82	1800	1814	1743
82031D561	82031	D	561	Castelmayran	82	2340	2370	802
82031D562	82031	D	562	Castelmayran	82	3137	3247	1172
82031D571	82031	D	571	Castelmayran	82	9568	9494	1170
82031D578	82031	D	578	Castelmayran	82	3053	3009	1846
82031D579	82031	D	579	Castelmayran	82	2304	2264	1804
82031D580	82031	D	580	Castelmayran	82	5081	5189	1893
82031D581	82031	D	581	Castelmayran	82	2762	2804	612
82031D585	82031	D	585	Castelmayran	82	9560	9488	5
82031D596	82031	D	596	Castelmayran	82	6157	6209	1643
82031D597	82031	D	597	Castelmayran	82	15353	15355	3326
82031D607	82031	D	607	Castelmayran	82	9074	9113	1122
82031D619	82031	D	619	Castelmayran	82	618	750	223
82031D620	82031	D	620	Castelmayran	82	3927	3949	785
82031D621	82031	D	621	Castelmayran	82	1437	1448	90
82031D627	82031	D	627	Castelmayran	82	9160	9125	3716
82031D628	82031	D	628	Castelmayran	82	5028	4996	354
82031D630	82031	D	630	Castelmayran	82	6077	6223	565
82031D631	82031	D	631	Castelmayran	82	6040	5980	1227
82031D632	82031	D	632	Castelmayran	82	985	980	56
82031D670	82031	D	670	Castelmayran	82	5315	5280	2361
82031D672	82031	D	672	Castelmayran	82	1875	1912	1323
82031D673	82031	D	673	Castelmayran	82	6190	6365	5241
82031D688	82031	D	688	Castelmayran	82	412	418	184
82031D690	82031	D	690	Castelmayran	82	1833	1850	787
82031D692	82031	D	692	Castelmayran	82	883	882	371
82031D694	82031	D	694	Castelmayran	82	1153	1133	473
82031D696	82031	D	696	Castelmayran	82	2676	2619	1043
82031D698	82031	D	698	Castelmayran	82	5649	5644	9
82031D699	82031	D	699	Castelmayran	82	6440	6600	620

Identifiant parcelle	Code INSEE	Section	Numéro parcelle	Libellé commune	Numéro département	Surface fiscale	Surface totale de la parcelle (m ²)	Surface dans l'emprise résiduelle du projet (m ²)
82031D709	82031	D	709	Castelmayran	82	3915	3809	313
82031D711	82031	D	711	Castelmayran	82	11998	11930	4381
82031D714	82031	D	714	Castelmayran	82	1790	1786	656
82031D716	82031	D	716	Castelmayran	82	5246	5307	1750
82031D718	82031	D	718	Castelmayran	82	2317	2441	302
82031D719	82031	D	719	Castelmayran	82	3681	3730	1601
82031D720	82031	D	720	Castelmayran	82	6145	6266	1801
82031D721	82031	D	721	Castelmayran	82	2229	2227	669
82031D725	82031	D	725	Castelmayran	82	493	509	3
82031D754	82031	D	754	Castelmayran	82	7078	7069	3634
82031D755	82031	D	755	Castelmayran	82	17238	17455	3859
82031D780	82031	D	780	Castelmayran	82	5858	5975	11
82031D800	82031	D	800	Castelmayran	82	1532	1495	370
82031D801	82031	D	801	Castelmayran	82	2245	2413	61
82031D816	82031	D	816	Castelmayran	82	3759	3767	152
82031D852	82031	D	852	Castelmayran	82	3370	3441	390
82031D853	82031	D	853	Castelmayran	82	1221	1210	245
82031D854	82031	D	854	Castelmayran	82	39569	39741	2895
82031D855	82031	D	855	Castelmayran	82	30	31	31
82031D856	82031	D	856	Castelmayran	82	15675	15666	6544
82031D857	82031	D	857	Castelmayran	82	861	868	551
82031D858	82031	D	858	Castelmayran	82	1214	1196	725
82031D863	82031	D	863	Castelmayran	82	29033	28890	633
82031D864	82031	D	864	Castelmayran	82	1077	1079	248
82031D865	82031	D	865	Castelmayran	82	3911	3979	963
82031D866	82031	D	866	Castelmayran	82	906	1041	240
82031D867	82031	D	867	Castelmayran	82	7623	7720	1459
82031D950	82031	D	950	Castelmayran	82	7463	7353	474
82031D952	82031	D	952	Castelmayran	82	20688	21184	43
82031D953	82031	D	953	Castelmayran	82	42128	42553	6420
82031D954	82031	D	954	Castelmayran	82	1990	1999	1381
82031D955	82031	D	955	Castelmayran	82	20260	20668	8823
82031D956	82031	D	956	Castelmayran	82	21359	21664	229
82031D957	82031	D	957	Castelmayran	82	12916	13041	4210
82031D958	82031	D	958	Castelmayran	82	16776	16687	1776
82031D992	82031	D	992	Castelmayran	82	18788	18985	4323
82031D994	82031	D	994	Castelmayran	82	10317	10285	3137
82031D997	82031	D	997	Castelmayran	82	47400	47354	5756
82031D999	82031	D	999	Castelmayran	82	1044	963	211
82031D1001	82031	D	1001	Castelmayran	82	4305	4241	1127
82031D1050	82031	D	1050	Castelmayran	82	879	892	50
82031D1095	82031	D	1095	Castelmayran	82	1341	1358	16
82031E91	82031	E	91	Castelmayran	82	1969	1949	281
82031E92	82031	E	92	Castelmayran	82	4910	4923	796
82031E93	82031	E	93	Castelmayran	82	9514	9581	1273
82031E94	82031	E	94	Castelmayran	82	6271	6259	5220

Identifiant parcelle	Code INSEE	Section	Numéro parcelle	Libellé commune	Numéro département	Surface fiscale	Surface totale de la parcelle (m ²)	Surface dans l'emprise résiduelle du projet (m ²)
82031E250	82031	E	250	Castelmayran	82	4181	4285	42
82031E251	82031	E	251	Castelmayran	82	14034	13987	525
82031E300	82031	E	300	Castelmayran	82	898	911	316
82031E301	82031	E	301	Castelmayran	82	2470	2487	377
82031E310	82031	E	310	Castelmayran	82	12945	13803	4813
82031E312	82031	E	312	Castelmayran	82	4409	4465	2893
82031E313	82031	E	313	Castelmayran	82	875	924	55
82031E323	82031	E	323	Castelmayran	82	5550	4963	62
82031E450	82031	E	450	Castelmayran	82	2250	2228	729
82031E462	82031	E	462	Castelmayran	82	445	472	210
82031E463	82031	E	463	Castelmayran	82	17785	17836	311
82031E476	82031	E	476	Castelmayran	82	10740	10945	1113
82031E488	82031	E	488	Castelmayran	82	2397	2308	4
82031E491	82031	E	491	Castelmayran	82	101956	101764	8211
82031E497	82031	E	497	Castelmayran	82	86813	86710	351
82031E498	82031	E	498	Castelmayran	82	30576	30968	7858
82031E503	82031	E	503	Castelmayran	82	35450	36090	700
82031E506	82031	E	506	Castelmayran	82	42920	43011	6040
82031E516	82031	E	516	Castelmayran	82	169157	168005	3478
82031E518	82031	E	518	Castelmayran	82	3987	3971	1505
82031E520	82031	E	520	Castelmayran	82	28354	28249	4063
82031E521	82031	E	521	Castelmayran	82	8994	9171	1133
82031E522	82031	E	522	Castelmayran	82	47614	47449	4830
82033D316	82033	D	316	Castelsarrasin	82	4067	4140	78
82033D320	82033	D	320	Castelsarrasin	82	4981	4943	140
82033D321	82033	D	321	Castelsarrasin	82	8479	8556	980
82033D322	82033	D	322	Castelsarrasin	82	8243	8311	1916
82033D324	82033	D	324	Castelsarrasin	82	17143	17219	6532
82033D325	82033	D	325	Castelsarrasin	82	10655	10853	4889
82033D326	82033	D	326	Castelsarrasin	82	11473	11537	245
82033D327	82033	D	327	Castelsarrasin	82	9680	9516	1510
82033D1155	82033	D	1155	Castelsarrasin	82	6790	6842	2044
82033E549	82033	E	549	Castelsarrasin	82	2304	2256	308
82033E551	82033	E	551	Castelsarrasin	82	1200	1255	992
82033E552	82033	E	552	Castelsarrasin	82	2365	2388	158
82033E553	82033	E	553	Castelsarrasin	82	1361	1418	102
82033E554	82033	E	554	Castelsarrasin	82	2572	2616	8
82033E743	82033	E	743	Castelsarrasin	82	3392	3442	16
82033E744	82033	E	744	Castelsarrasin	82	24033	24440	227
82033E746	82033	E	746	Castelsarrasin	82	4985	5061	85
82033E750	82033	E	750	Castelsarrasin	82	3782	3839	740
82033E759	82033	E	759	Castelsarrasin	82	7528	7734	3568
82033E761	82033	E	761	Castelsarrasin	82	3414	3454	996
82033E764	82033	E	764	Castelsarrasin	82	4374	4463	824
82033E765	82033	E	765	Castelsarrasin	82	5691	5731	4182
82033E766	82033	E	766	Castelsarrasin	82	26795	27225	5375

Identifiant parcelle	Code INSEE	Section	Numéro parcelle	Libellé commune	Numéro département	Surface fiscale	Surface totale de la parcelle (m ²)	Surface dans l'emprise résiduelle du projet (m ²)
82033E792	82033	E	792	Castelsarrasin	82	41166	41360	236
82033E1105	82033	E	1105	Castelsarrasin	82	7054	7023	75
82033E1556	82033	E	1556	Castelsarrasin	82	1830	1801	210
82033E1557	82033	E	1557	Castelsarrasin	82	1611	1641	218
82033E1559	82033	E	1559	Castelsarrasin	82	12100	12225	89
82033E1561	82033	E	1561	Castelsarrasin	82	9411	9550	367
82033E1617	82033	E	1617	Castelsarrasin	82	9274	9332	4019
82033E1618	82033	E	1618	Castelsarrasin	82	2996	2841	1916
82033E1620	82033	E	1620	Castelsarrasin	82	31212	31333	7280
82033E1622	82033	E	1622	Castelsarrasin	82	4696	4694	864
82033E1624	82033	E	1624	Castelsarrasin	82	880	912	171
82033E1626	82033	E	1626	Castelsarrasin	82	13510	13555	1764
82033E1639	82033	E	1639	Castelsarrasin	82	9490	9678	3555
82033E1640	82033	E	1640	Castelsarrasin	82	3343	3351	1435
82033E1641	82033	E	1641	Castelsarrasin	82	350	345	130
82033F449	82033	F	449	Castelsarrasin	82	12632	12675	279
82033F451	82033	F	451	Castelsarrasin	82	2306	2375	71
82033F669	82033	F	669	Castelsarrasin	82	3125	3137	305
82033F670	82033	F	670	Castelsarrasin	82	546	559	111
82033F672	82033	F	672	Castelsarrasin	82	5587	5630	548
82033F673	82033	F	673	Castelsarrasin	82	4297	4362	1511
82033F674	82033	F	674	Castelsarrasin	82	4537	4574	593
82033F675	82033	F	675	Castelsarrasin	82	5506	5543	3633
82033F690	82033	F	690	Castelsarrasin	82	12008	12278	2012
82033F691	82033	F	691	Castelsarrasin	82	17935	18046	5821
82033F692	82033	F	692	Castelsarrasin	82	2020	2035	824
82033F693	82033	F	693	Castelsarrasin	82	15852	16049	10109
82033F694	82033	F	694	Castelsarrasin	82	8606	8483	368
82033F697	82033	F	697	Castelsarrasin	82	2585	2562	983
82033F698	82033	F	698	Castelsarrasin	82	1380	1437	1141
82033F699	82033	F	699	Castelsarrasin	82	1030	1083	1078
82033F701	82033	F	701	Castelsarrasin	82	3986	4102	620
82033F702	82033	F	702	Castelsarrasin	82	11687	12016	355
82033F703	82033	F	703	Castelsarrasin	82	10036	10144	622
82033F704	82033	F	704	Castelsarrasin	82	16974	17072	1936
82033F706	82033	F	706	Castelsarrasin	82	23884	24072	3920
82033F713	82033	F	713	Castelsarrasin	82	1614	1683	36
82033F714	82033	F	714	Castelsarrasin	82	15770	15827	39
82033F782	82033	F	782	Castelsarrasin	82	3385	3533	522
82033F784	82033	F	784	Castelsarrasin	82	15465	15493	5745
82033F785	82033	F	785	Castelsarrasin	82	11239	11374	327
82033F791	82033	F	791	Castelsarrasin	82	3291	3354	95
82033F792	82033	F	792	Castelsarrasin	82	17018	16866	787
82033F793	82033	F	793	Castelsarrasin	82	19083	19240	1362
82033F797	82033	F	797	Castelsarrasin	82	4190	4257	579
82033F798	82033	F	798	Castelsarrasin	82	3514	3564	882

Identifiant parcelle	Code INSEE	Section	Numéro parcelle	Libellé commune	Numéro département	Surface fiscale	Surface totale de la parcelle (m ²)	Surface dans l'emprise résiduelle du projet (m ²)
82033F862	82033	F	862	Castelsarrasin	82	3643	3798	912
82033F906	82033	F	906	Castelsarrasin	82	2897	2928	26
82033F907	82033	F	907	Castelsarrasin	82	26872	27120	4793
82033F941	82033	F	941	Castelsarrasin	82	1698	1746	952
82033F942	82033	F	942	Castelsarrasin	82	8521	8784	6197
82033F945	82033	F	945	Castelsarrasin	82	18291	18325	259
82033F1111	82033	F	1111	Castelsarrasin	82	28250	28532	612
82033F3104	82033	F	3104	Castelsarrasin	82	3116	3240	681
82033F3106	82033	F	3106	Castelsarrasin	82	1696	1781	682
82033F3108	82033	F	3108	Castelsarrasin	82	3042	3080	593
82033F3110	82033	F	3110	Castelsarrasin	82	879	927	334
82033F3112	82033	F	3112	Castelsarrasin	82	12520	12634	286
82033F3116	82033	F	3116	Castelsarrasin	82	216	200	71
82033F3118	82033	F	3118	Castelsarrasin	82	3350	3373	2537
82033F3124	82033	F	3124	Castelsarrasin	82	98	90	90
82033F3209	82033	F	3209	Castelsarrasin	82	6038	6105	17
82033F3223	82033	F	3223	Castelsarrasin	82	7834	7945	68
82033F3225	82033	F	3225	Castelsarrasin	82	473	417	1
82033F3227	82033	F	3227	Castelsarrasin	82	1052	1138	1034
82033F3229	82033	F	3229	Castelsarrasin	82	837	965	713
82033F3230	82033	F	3230	Castelsarrasin	82	2401	2412	355
82033F3231	82033	F	3231	Castelsarrasin	82	1018	1123	31
82033BR31	82033	BR	31	Castelsarrasin	82	14108	14137	2063
82033BR32	82033	BR	32	Castelsarrasin	82	4706	4691	192
82033BR33	82033	BR	33	Castelsarrasin	82	9640	9632	2
82033BR35	82033	BR	35	Castelsarrasin	82	10322	10328	627
82033BR36	82033	BR	36	Castelsarrasin	82	5575	5594	28
82033BR37	82033	BR	37	Castelsarrasin	82	15672	15659	348
82033BS58	82033	BS	58	Castelsarrasin	82	29547	29525	2473
82033BS59	82033	BS	59	Castelsarrasin	82	60079	60000	1581
82035A120	82035	A	120	Caumont	82	14	15	15
82035A778	82035	A	778	Caumont	82	56475	56756	2095
82035A881	82035	A	881	Caumont	82	40532	40596	1474
82035A883	82035	A	883	Caumont	82	16730	16745	2185
82035A885	82035	A	885	Caumont	82	21081	21268	3068
82035A940	82035	A	940	Caumont	82	26432	26458	159
82035B209	82035	B	209	Caumont	82	10780	10884	75
82035B212	82035	B	212	Caumont	82	1075	1042	160
82035B218	82035	B	218	Caumont	82	4196	4286	1192
82035B235	82035	B	235	Caumont	82	22395	22517	3452
82035B412	82035	B	412	Caumont	82	7159	7267	3139
82035B413	82035	B	413	Caumont	82	3076	3132	29
82035B454	82035	B	454	Caumont	82	16331	16499	6786
82035B455	82035	B	455	Caumont	82	1272	1330	507
82035B524	82035	B	524	Caumont	82	13450	13550	68
82035B525	82035	B	525	Caumont	82	9355	9496	1881

Identifiant parcelle	Code INSEE	Section	Numéro parcelle	Libellé commune	Numéro département	Surface fiscale	Surface totale de la parcelle (m ²)	Surface dans l'emprise résiduelle du projet (m ²)
82035B526	82035	B	526	Caumont	82	3881	3995	1821
82035B527	82035	B	527	Caumont	82	325	335	83
82035B530	82035	B	530	Caumont	82	3749	3718	489
82035B603	82035	B	603	Caumont	82	4445	4525	469
82035B731	82035	B	731	Caumont	82	13586	13597	2491
82035B802	82035	B	802	Caumont	82	25302	25112	5828
82035B804	82035	B	804	Caumont	82	45469	45571	4432
82035B805	82035	B	805	Caumont	82	29252	28977	410
82035B808	82035	B	808	Caumont	82	29335	29549	6517
82035B811	82035	B	811	Caumont	82	103347	106438	2589
82035B813	82035	B	813	Caumont	82	64811	65256	822
82035B816	82035	B	816	Caumont	82	30645	31191	3269
82035B817	82035	B	817	Caumont	82	12213	12613	1325
82035B835	82035	B	835	Caumont	82	25284	25527	1159
82035B836	82035	B	836	Caumont	82	57373	57578	8560
82035B839	82035	B	839	Caumont	82	32432	32691	5618
82035B840	82035	B	840	Caumont	82	1122	1226	398
82035B853	82035	B	853	Caumont	82	3917	3882	775
82035B960	82035	B	960	Caumont	82	18017	18067	1651
82035B988	82035	B	988	Caumont	82	19797	20094	2374
82035ZA1	82035	ZA	1	Caumont	82	56030	56076	2084
82035ZA2	82035	ZA	2	Caumont	82	94290	95148	10017
82035ZA4	82035	ZA	4	Caumont	82	28040	28146	638
82035ZA8	82035	ZA	8	Caumont	82	20850	21326	8001
82035ZA10	82035	ZA	10	Caumont	82	117300	117486	13267
82035ZA12	82035	ZA	12	Caumont	82	4800	4843	1654
82035ZA13	82035	ZA	13	Caumont	82	26060	25891	2365
82035ZA18	82035	ZA	18	Caumont	82	59620	59982	1743
82035ZA19	82035	ZA	19	Caumont	82	81054	81584	14130
82035ZA20	82035	ZA	20	Caumont	82	6866	6829	7
82035ZA23	82035	ZA	23	Caumont	82	4773	4792	396
82035ZA25	82035	ZA	25	Caumont	82	7645	7717	2073
82035ZB15	82035	ZB	15	Caumont	82	28609	28558	1517
82035ZB16	82035	ZB	16	Caumont	82	2361	2382	0
82035ZB23	82035	ZB	23	Caumont	82	1430	1486	31
82035ZB25	82035	ZB	25	Caumont	82	6920	6928	189
82035ZB27	82035	ZB	27	Caumont	82	22616	22537	1739
82035ZB29	82035	ZB	29	Caumont	82	36720	37051	44
82035ZB44	82035	ZB	44	Caumont	82	1084	1055	0
82045ZA7	82045	ZA	7	Cordes-Tolosannes	82	5440	5521	1964
82045ZA8	82045	ZA	8	Cordes-Tolosannes	82	3700	3731	46
82045ZA12	82045	ZA	12	Cordes-Tolosannes	82	5560	5640	83
82045ZA14	82045	ZA	14	Cordes-Tolosannes	82	39240	40448	1852
82045ZA16	82045	ZA	16	Cordes-Tolosannes	82	4191	4272	27
82045ZA58	82045	ZA	58	Cordes-Tolosannes	82	63080	64135	2403
82045ZA59	82045	ZA	59	Cordes-Tolosannes	82	102800	102400	3121

Identifiant parcelle	Code INSEE	Section	Numéro parcelle	Libellé commune	Numéro département	Surface fiscale	Surface totale de la parcelle (m ²)	Surface dans l'emprise résiduelle du projet (m ²)
82049D314	82049	D	314	Donzac	82	1843	1693	9
82049D315	82049	D	315	Donzac	82	21388	21123	7526
82049D320	82049	D	320	Donzac	82	6640	6669	2460
82049D321	82049	D	321	Donzac	82	1240	1237	337
82049D332	82049	D	332	Donzac	82	2600	2495	277
82049D333	82049	D	333	Donzac	82	2088	1984	1297
82049D334	82049	D	334	Donzac	82	3088	2989	2310
82049D335	82049	D	335	Donzac	82	26	34	32
82049D336	82049	D	336	Donzac	82	20200	19935	537
82049D337	82049	D	337	Donzac	82	7590	7525	284
82049D338	82049	D	338	Donzac	82	22140	22007	223
82049D342	82049	D	342	Donzac	82	4199	4182	940
82049D377	82049	D	377	Donzac	82	11639	12003	1038
82049D378	82049	D	378	Donzac	82	9755	9496	556
82049D379	82049	D	379	Donzac	82	12092	11730	6792
82049D380	82049	D	380	Donzac	82	2880	2773	766
82049D381	82049	D	381	Donzac	82	2650	2677	6
82049D474	82049	D	474	Donzac	82	10020	10124	1523
82049D481	82049	D	481	Donzac	82	12630	12468	1620
82049D482	82049	D	482	Donzac	82	37035	35859	3223
82049D670	82049	D	670	Donzac	82	3500	3421	439
82049D671	82049	D	671	Donzac	82	4610	4677	1153
82049D675	82049	D	675	Donzac	82	5100	5349	4
82049D676	82049	D	676	Donzac	82	10111	10049	3899
82049D677	82049	D	677	Donzac	82	704	739	6
82049D678	82049	D	678	Donzac	82	8765	8781	233
82049D680	82049	D	680	Donzac	82	3663	3728	2592
82049D681	82049	D	681	Donzac	82	11107	11143	219
82049D685	82049	D	685	Donzac	82	7770	7868	2418
82049D686	82049	D	686	Donzac	82	2300	2342	1601
82049D688	82049	D	688	Donzac	82	2575	2487	224
82049D691	82049	D	691	Donzac	82	1320	1335	50
82049D692	82049	D	692	Donzac	82	6430	6451	1066
82049D713	82049	D	713	Donzac	82	34250	34379	2987
82049D715	82049	D	715	Donzac	82	10960	11295	227
82049D716	82049	D	716	Donzac	82	17810	17873	269
82049D717	82049	D	717	Donzac	82	3460	3433	302
82049D779	82049	D	779	Donzac	82	4305	4277	1289
82049D787	82049	D	787	Donzac	82	6175	6141	3970
82049D789	82049	D	789	Donzac	82	80	65	17
82049D821	82049	D	821	Donzac	82	3010	3001	1652
82049D827	82049	D	827	Donzac	82	15879	16030	5008
82049D833	82049	D	833	Donzac	82	4552	4690	862
82049D834	82049	D	834	Donzac	82	2029	2092	250
82049D845	82049	D	845	Donzac	82	5674	5755	19
82049D1006	82049	D	1006	Donzac	82	11447	11563	2

Identifiant parcelle	Code INSEE	Section	Numéro parcelle	Libellé commune	Numéro département	Surface fiscale	Surface totale de la parcelle (m ²)	Surface dans l'emprise résiduelle du projet (m ²)
82050YA19	82050	YA	19	Dunes	82	80990	81174	8145
82050YA78	82050	YA	78	Dunes	82	48040	47963	11692
82050ZA22	82050	ZA	22	Dunes	82	52000	51934	9026
82050ZA28	82050	ZA	28	Dunes	82	18660	18688	3134
82050ZA29	82050	ZA	29	Dunes	82	21220	21183	460
82050ZA30	82050	ZA	30	Dunes	82	2630	3236	288
82050ZE1	82050	ZE	1	Dunes	82	119060	119141	784
82050ZE3	82050	ZE	3	Dunes	82	3540	3431	49
82050ZE6	82050	ZE	6	Dunes	82	25000	25060	2653
82050ZE7	82050	ZE	7	Dunes	82	880	938	111
82050ZE8	82050	ZE	8	Dunes	82	15410	15446	2012
82050ZE9	82050	ZE	9	Dunes	82	21520	21492	3814
82050ZE10	82050	ZE	10	Dunes	82	8210	8147	1215
82050ZE11	82050	ZE	11	Dunes	82	25030	25200	3919
82050ZE12	82050	ZE	12	Dunes	82	4130	4181	680
82050ZE13	82050	ZE	13	Dunes	82	22200	22293	3506
82050ZE14	82050	ZE	14	Dunes	82	37220	37218	4850
82050ZE16	82050	ZE	16	Dunes	82	29240	29324	3141
82050ZE17	82050	ZE	17	Dunes	82	2900	2981	746
82050ZE19	82050	ZE	19	Dunes	82	32340	32391	0
82050ZE20	82050	ZE	20	Dunes	82	2530	2577	6
82050ZE21	82050	ZE	21	Dunes	82	4750	4829	32
82050ZE22	82050	ZE	22	Dunes	82	3670	3672	47
82050ZE23	82050	ZE	23	Dunes	82	1240	1277	22
82050ZE24	82050	ZE	24	Dunes	82	3970	3949	68
82050ZE41	82050	ZE	41	Dunes	82	29340	29318	2048
82050ZE44	82050	ZE	44	Dunes	82	11570	11564	1580
82050ZE48	82050	ZE	48	Dunes	82	2070	2217	70
82050ZE53	82050	ZE	53	Dunes	82	40600	40701	68
82050ZE54	82050	ZE	54	Dunes	82	16290	16254	6219
82050ZE78	82050	ZE	78	Dunes	82	34657	34730	4260
82050ZH15	82050	ZH	15	Dunes	82	780	789	11
82050ZH16	82050	ZH	16	Dunes	82	181070	181456	15268
82050ZH17	82050	ZH	17	Dunes	82	29950	29947	4807
82050ZH18	82050	ZH	18	Dunes	82	710	718	296
82050ZI3	82050	ZI	3	Dunes	82	2150	2247	121
82050ZI4	82050	ZI	4	Dunes	82	35950	35856	5864
82050ZI6	82050	ZI	6	Dunes	82	48860	49034	8657
82050ZI12	82050	ZI	12	Dunes	82	5780	5804	19
82050ZI15	82050	ZI	15	Dunes	82	24790	24872	11728
82050ZI17	82050	ZI	17	Dunes	82	90670	90999	13291
82050ZI57	82050	ZI	57	Dunes	82	1784	1861	33
82050ZI62	82050	ZI	62	Dunes	82	136957	137633	542
82050ZI70	82050	ZI	70	Dunes	82	247503	248442	4028
82050ZK12	82050	ZK	12	Dunes	82	9000	9188	156
82050ZK14	82050	ZK	14	Dunes	82	20870	20929	225

Identifiant parcelle	Code INSEE	Section	Numéro parcelle	Libellé commune	Numéro département	Surface fiscale	Surface totale de la parcelle (m ²)	Surface dans l'emprise résiduelle du projet (m ²)
82050ZK15	82050	ZK	15	Dunes	82	16350	16375	8509
82050ZK16	82050	ZK	16	Dunes	82	1080	1083	166
82050ZK17	82050	ZK	17	Dunes	82	350	381	30
82050ZK18	82050	ZK	18	Dunes	82	1660	1654	12
82050ZK20	82050	ZK	20	Dunes	82	2390	2392	6
82050ZK21	82050	ZK	21	Dunes	82	11540	11598	3971
82050ZK22	82050	ZK	22	Dunes	82	37100	37178	9092
82050ZK28	82050	ZK	28	Dunes	82	10200	10254	3412
82050ZK78	82050	ZK	78	Dunes	82	800	869	207
82050ZK79	82050	ZK	79	Dunes	82	9620	9555	1156
82050ZK80	82050	ZK	80	Dunes	82	4177	4079	513
82050ZK81	82050	ZK	81	Dunes	82	117123	117209	3369
82050ZK107	82050	ZK	107	Dunes	82	46963	47188	12165
82052D403	82052	D	403	Escatalens	82	400360	406989	4278
82063B892	82063	B	892	Garganvillar	82	866	879	415
82063B893	82063	B	893	Garganvillar	82	25300	25714	4638
82063B1037	82063	B	1037	Garganvillar	82	2570	2618	2518
82063B1038	82063	B	1038	Garganvillar	82	2570	2852	30
82063ZI1	82063	ZI	1	Garganvillar	82	1780	1823	544
82063ZI2	82063	ZI	2	Garganvillar	82	6270	6245	3696
82063ZI12	82063	ZI	12	Garganvillar	82	23900	24186	1097
82063ZI13	82063	ZI	13	Garganvillar	82	35870	35758	2450
82063ZI14	82063	ZI	14	Garganvillar	82	1510	1477	17
82063ZI16	82063	ZI	16	Garganvillar	82	82650	82903	1697
82063ZI20	82063	ZI	20	Garganvillar	82	33950	33978	26
82063ZI25	82063	ZI	25	Garganvillar	82	22510	22606	754
82063ZI27	82063	ZI	27	Garganvillar	82	32894	33247	1696
82063ZI28	82063	ZI	28	Garganvillar	82	55196	55073	1218
82063ZI34	82063	ZI	34	Garganvillar	82	200110	200943	5276
82075B926	82075	B	926	Grisolles	82	30844	31432	1513
82075B927	82075	B	927	Grisolles	82	31336	31233	6066
82075B928	82075	B	928	Grisolles	82	13941	14085	373
82075B929	82075	B	929	Grisolles	82	33763	33605	2960
82075B931	82075	B	931	Grisolles	82	142162	143414	5461
82075B932	82075	B	932	Grisolles	82	29310	29354	8401
82075B933	82075	B	933	Grisolles	82	15264	15281	3811
82075B934	82075	B	934	Grisolles	82	4210	4401	1379
82075B1287	82075	B	1287	Grisolles	82	21151	21462	196
82079F1	82079	F	1	Labastide-Saint-Pierre	82	34572	35718	3483
82079F4	82079	F	4	Labastide-Saint-Pierre	82	15230	15794	2512
82079F5	82079	F	5	Labastide-Saint-Pierre	82	7125	7222	1328
82079F6	82079	F	6	Labastide-Saint-Pierre	82	61415	62338	7
82079F7	82079	F	7	Labastide-Saint-Pierre	82	25666	25787	3965
82079F8	82079	F	8	Labastide-Saint-Pierre	82	6783	6922	1153
82079F150	82079	F	150	Labastide-Saint-Pierre	82	3200	3338	2168
82079F153	82079	F	153	Labastide-Saint-Pierre	82	3973	3528	7

Identifiant parcelle	Code INSEE	Section	Numéro parcelle	Libellé commune	Numéro département	Surface fiscale	Surface totale de la parcelle (m ²)	Surface dans l'emprise résiduelle du projet (m ²)
82079F155	82079	F	155	Labastide-Saint-Pierre	82	6375	6479	8
82079F157	82079	F	157	Labastide-Saint-Pierre	82	7846	8007	5334
82079F158	82079	F	158	Labastide-Saint-Pierre	82	5436	6010	230
82079F159	82079	F	159	Labastide-Saint-Pierre	82	1718	1551	172
82079F160	82079	F	160	Labastide-Saint-Pierre	82	10459	10594	217
82079F166	82079	F	166	Labastide-Saint-Pierre	82	1370	1395	19
82079F167	82079	F	167	Labastide-Saint-Pierre	82	1820	1819	259
82079F185	82079	F	185	Labastide-Saint-Pierre	82	33362	33508	423
82079F187	82079	F	187	Labastide-Saint-Pierre	82	5627	5485	674
82079F656	82079	F	656	Labastide-Saint-Pierre	82	4649	4801	1275
82079F873	82079	F	873	Labastide-Saint-Pierre	82	321	375	83
82079F874	82079	F	874	Labastide-Saint-Pierre	82	6056	6511	1442
82079F875	82079	F	875	Labastide-Saint-Pierre	82	80	86	28
82079F876	82079	F	876	Labastide-Saint-Pierre	82	31508	32342	5493
82079F924	82079	F	924	Labastide-Saint-Pierre	82	140	124	0
82079F925	82079	F	925	Labastide-Saint-Pierre	82	3910	3871	1603
82079G1	82079	G	1	Labastide-Saint-Pierre	82	3085	3311	1
82079G2	82079	G	2	Labastide-Saint-Pierre	82	3201	3190	1356
82079G3	82079	G	3	Labastide-Saint-Pierre	82	6389	6616	694
82079G6	82079	G	6	Labastide-Saint-Pierre	82	3809	3737	189
82079G7	82079	G	7	Labastide-Saint-Pierre	82	1105	1072	256
82079G8	82079	G	8	Labastide-Saint-Pierre	82	5959	6354	3697
82079G10	82079	G	10	Labastide-Saint-Pierre	82	3937	3866	25
82079G12	82079	G	12	Labastide-Saint-Pierre	82	3896	3648	2714
82079G13	82079	G	13	Labastide-Saint-Pierre	82	7148	7062	3328
82079G35	82079	G	35	Labastide-Saint-Pierre	82	6065	6304	2455
82079G38	82079	G	38	Labastide-Saint-Pierre	82	3305	3208	1436
82079G146	82079	G	146	Labastide-Saint-Pierre	82	7200	7427	3310
82079G147	82079	G	147	Labastide-Saint-Pierre	82	4055	4201	1614
82079G148	82079	G	148	Labastide-Saint-Pierre	82	2204	2129	1070
82079G149	82079	G	149	Labastide-Saint-Pierre	82	6137	6087	3350
82079G150	82079	G	150	Labastide-Saint-Pierre	82	1848	1847	91
82079G151	82079	G	151	Labastide-Saint-Pierre	82	1670	1674	96
82079G152	82079	G	152	Labastide-Saint-Pierre	82	5384	5028	839
82079G153	82079	G	153	Labastide-Saint-Pierre	82	4201	4051	344
82079G154	82079	G	154	Labastide-Saint-Pierre	82	3502	3375	269
82079G307	82079	G	307	Labastide-Saint-Pierre	82	2975	3176	3
82079G308	82079	G	308	Labastide-Saint-Pierre	82	5607	6116	2639
82079G309	82079	G	309	Labastide-Saint-Pierre	82	3400	3683	3471
82079G311	82079	G	311	Labastide-Saint-Pierre	82	1305	1111	377
82079G315	82079	G	315	Labastide-Saint-Pierre	82	250	325	325
82079G316	82079	G	316	Labastide-Saint-Pierre	82	3120	3423	3243
82079G317	82079	G	317	Labastide-Saint-Pierre	82	4370	4508	1790
82079G318	82079	G	318	Labastide-Saint-Pierre	82	6978	7127	6325
82079G328	82079	G	328	Labastide-Saint-Pierre	82	2528	2529	1508
82079G434	82079	G	434	Labastide-Saint-Pierre	82	5125	5348	4928

Identifiant parcelle	Code INSEE	Section	Numéro parcelle	Libellé commune	Numéro département	Surface fiscale	Surface totale de la parcelle (m ²)	Surface dans l'emprise résiduelle du projet (m ²)
82079G435	82079	G	435	Labastide-Saint-Pierre	82	145	142	142
82079G690	82079	G	690	Labastide-Saint-Pierre	82	2140	2028	657
82079G709	82079	G	709	Labastide-Saint-Pierre	82	2571	2581	910
82079G838	82079	G	838	Labastide-Saint-Pierre	82	91717	91702	26803
82079G879	82079	G	879	Labastide-Saint-Pierre	82	20458	20270	6325
82079G914	82079	G	914	Labastide-Saint-Pierre	82	78491	79024	4638
82079G925	82079	G	925	Labastide-Saint-Pierre	82	493	558	23
82079G926	82079	G	926	Labastide-Saint-Pierre	82	3862	4042	721
82079G957	82079	G	957	Labastide-Saint-Pierre	82	237	247	60
82079G958	82079	G	958	Labastide-Saint-Pierre	82	2515	2554	73
82079G961	82079	G	961	Labastide-Saint-Pierre	82	518	485	75
82079G963	82079	G	963	Labastide-Saint-Pierre	82	2288	2197	1516
82079G965	82079	G	965	Labastide-Saint-Pierre	82	3113	3208	2584
82079G967	82079	G	967	Labastide-Saint-Pierre	82	7725	7371	4604
82079G973	82079	G	973	Labastide-Saint-Pierre	82	2427	2431	2045
82079G975	82079	G	975	Labastide-Saint-Pierre	82	1719	1633	1198
82079G977	82079	G	977	Labastide-Saint-Pierre	82	3533	3599	2590
82079G979	82079	G	979	Labastide-Saint-Pierre	82	3626	3889	2870
82079G985	82079	G	985	Labastide-Saint-Pierre	82	1593	1636	41
82079G987	82079	G	987	Labastide-Saint-Pierre	82	4146	3905	3352
82079G989	82079	G	989	Labastide-Saint-Pierre	82	1476	1544	1302
82079G995	82079	G	995	Labastide-Saint-Pierre	82	3196	3326	747
82079G997	82079	G	997	Labastide-Saint-Pierre	82	7652	7629	2140
82079G1127	82079	G	1127	Labastide-Saint-Pierre	82	3246	3224	1688
82079G1133	82079	G	1133	Labastide-Saint-Pierre	82	2247	2190	129
82079G1389	82079	G	1389	Labastide-Saint-Pierre	82	1711	2314	7
82079G1391	82079	G	1391	Labastide-Saint-Pierre	82	4034	4034	3479
82079G1558	82079	G	1558	Labastide-Saint-Pierre	82	7687	7690	1293
82079G1562	82079	G	1562	Labastide-Saint-Pierre	82	3215	3162	638
82079G1564	82079	G	1564	Labastide-Saint-Pierre	82	1232	1132	288
82079G1566	82079	G	1566	Labastide-Saint-Pierre	82	2978	2924	280
82079G1568	82079	G	1568	Labastide-Saint-Pierre	82	2538	2529	1112
82079G1570	82079	G	1570	Labastide-Saint-Pierre	82	17823	17521	16378
82079G1572	82079	G	1572	Labastide-Saint-Pierre	82	1095	1088	304
82079G1574	82079	G	1574	Labastide-Saint-Pierre	82	31405	31416	17484
82079G1576	82079	G	1576	Labastide-Saint-Pierre	82	11340	11267	3766
82079G1578	82079	G	1578	Labastide-Saint-Pierre	82	5251	5367	1419
82079G1580	82079	G	1580	Labastide-Saint-Pierre	82	817	816	225
82079AM68	82079	AM	68	Labastide-Saint-Pierre	82	561	559	242
82079AM69	82079	AM	69	Labastide-Saint-Pierre	82	231	211	211
82079AM70	82079	AM	70	Labastide-Saint-Pierre	82	91	91	91
82079AM71	82079	AM	71	Labastide-Saint-Pierre	82	221	123	123
82079AM72	82079	AM	72	Labastide-Saint-Pierre	82	96	96	96
82079AM73	82079	AM	73	Labastide-Saint-Pierre	82	420	238	238
82079AM74	82079	AM	74	Labastide-Saint-Pierre	82	603	603	603
82079AM75	82079	AM	75	Labastide-Saint-Pierre	82	6976	6987	1021

Identifiant parcelle	Code INSEE	Section	Numéro parcelle	Libellé commune	Numéro département	Surface fiscale	Surface totale de la parcelle (m ²)	Surface dans l'emprise résiduelle du projet (m ²)
82079AM76	82079	AM	76	Labastide-Saint-Pierre	82	20	20	11
82079AM100	82079	AM	100	Labastide-Saint-Pierre	82	6381	6383	1427
82079AM253	82079	AM	253	Labastide-Saint-Pierre	82	24022	24030	4636
82085A262	82085	A	262	Lacourt-Saint-Pierre	82	34560	32432	1853
82085A263	82085	A	263	Lacourt-Saint-Pierre	82	19057	19070	1188
82085A264	82085	A	264	Lacourt-Saint-Pierre	82	56855	55446	3408
82085A266	82085	A	266	Lacourt-Saint-Pierre	82	138410	138633	3
82085A273	82085	A	273	Lacourt-Saint-Pierre	82	14110	13747	6
82085A274	82085	A	274	Lacourt-Saint-Pierre	82	43860	44337	9
82085B16	82085	B	16	Lacourt-Saint-Pierre	82	4298	4380	11
82085B17	82085	B	17	Lacourt-Saint-Pierre	82	19780	19964	203
82085B21	82085	B	21	Lacourt-Saint-Pierre	82	2420	2455	1
82085B22	82085	B	22	Lacourt-Saint-Pierre	82	1138	1128	64
82085B23	82085	B	23	Lacourt-Saint-Pierre	82	6160	6414	1551
82085B28	82085	B	28	Lacourt-Saint-Pierre	82	14720	14814	537
82085B52	82085	B	52	Lacourt-Saint-Pierre	82	9665	10014	992
82085B55	82085	B	55	Lacourt-Saint-Pierre	82	2675	2636	26
82085B56	82085	B	56	Lacourt-Saint-Pierre	82	7365	7450	0
82085B183	82085	B	183	Lacourt-Saint-Pierre	82	8433	8409	55
82085B184	82085	B	184	Lacourt-Saint-Pierre	82	3815	3690	154
82085B185	82085	B	185	Lacourt-Saint-Pierre	82	7328	7593	505
82085B189	82085	B	189	Lacourt-Saint-Pierre	82	7305	7530	464
82085B190	82085	B	190	Lacourt-Saint-Pierre	82	5065	5370	103
82085B191	82085	B	191	Lacourt-Saint-Pierre	82	1468	1672	84
82085B192	82085	B	192	Lacourt-Saint-Pierre	82	3770	3584	254
82085B193	82085	B	193	Lacourt-Saint-Pierre	82	4495	4385	354
82085B194	82085	B	194	Lacourt-Saint-Pierre	82	7820	7849	419
82085B195	82085	B	195	Lacourt-Saint-Pierre	82	9522	9785	627
82085B199	82085	B	199	Lacourt-Saint-Pierre	82	4480	4503	646
82085B225	82085	B	225	Lacourt-Saint-Pierre	82	760	759	159
82085B226	82085	B	226	Lacourt-Saint-Pierre	82	19900	20202	1683
82085B227	82085	B	227	Lacourt-Saint-Pierre	82	82260	83252	14324
82085B228	82085	B	228	Lacourt-Saint-Pierre	82	75300	76857	1033
82085B229	82085	B	229	Lacourt-Saint-Pierre	82	5940	6155	392
82085B230	82085	B	230	Lacourt-Saint-Pierre	82	2625	2932	2429
82085B236	82085	B	236	Lacourt-Saint-Pierre	82	32360	33181	4489
82085B267	82085	B	267	Lacourt-Saint-Pierre	82	11010	11051	415
82085B295	82085	B	295	Lacourt-Saint-Pierre	82	628	735	52
82085B308	82085	B	308	Lacourt-Saint-Pierre	82	10091	10187	1030
82085B309	82085	B	309	Lacourt-Saint-Pierre	82	5248	5420	1
82085B345	82085	B	345	Lacourt-Saint-Pierre	82	5000	5060	25
82085B389	82085	B	389	Lacourt-Saint-Pierre	82	4141	4351	465
82085B417	82085	B	417	Lacourt-Saint-Pierre	82	46348	46643	2482
82085B492	82085	B	492	Lacourt-Saint-Pierre	82	3330	3547	189
82085B494	82085	B	494	Lacourt-Saint-Pierre	82	9508	9420	33
82085B509	82085	B	509	Lacourt-Saint-Pierre	82	62	51	51

Identifiant parcelle	Code INSEE	Section	Numéro parcelle	Libellé commune	Numéro département	Surface fiscale	Surface totale de la parcelle (m ²)	Surface dans l'emprise résiduelle du projet (m ²)
82085B510	82085	B	510	Lacourt-Saint-Pierre	82	3988	4087	448
82085B511	82085	B	511	Lacourt-Saint-Pierre	82	375	323	53
82085B512	82085	B	512	Lacourt-Saint-Pierre	82	531	496	204
82085B513	82085	B	513	Lacourt-Saint-Pierre	82	139594	141097	16059
82085B514	82085	B	514	Lacourt-Saint-Pierre	82	181	184	40
82085B515	82085	B	515	Lacourt-Saint-Pierre	82	1809	1856	109
82085B595	82085	B	595	Lacourt-Saint-Pierre	82	1487	1586	320
82085B597	82085	B	597	Lacourt-Saint-Pierre	82	2081	2176	408
82085B599	82085	B	599	Lacourt-Saint-Pierre	82	1652	1752	330
82085B713	82085	B	713	Lacourt-Saint-Pierre	82	44381	45022	2952
82085B803	82085	B	803	Lacourt-Saint-Pierre	82	193150	195826	17253
82085C181	82085	C	181	Lacourt-Saint-Pierre	82	36309	36551	7734
82085C182	82085	C	182	Lacourt-Saint-Pierre	82	150	330	7
82085D184	82085	D	184	Lacourt-Saint-Pierre	82	39549	40057	4531
82085D199	82085	D	199	Lacourt-Saint-Pierre	82	2048	1930	130
82085D200	82085	D	200	Lacourt-Saint-Pierre	82	123526	125160	13069
82085D201	82085	D	201	Lacourt-Saint-Pierre	82	34188	34515	3557
82085D202	82085	D	202	Lacourt-Saint-Pierre	82	19097	19433	832
82085E70	82085	E	70	Lacourt-Saint-Pierre	82	8750	9416	14
82085E122	82085	E	122	Lacourt-Saint-Pierre	82	63448	64327	2
82096E429	82096	E	429	La Ville-Dieu-du-Temple	82	40710	40482	1143
82096E432	82096	E	432	La Ville-Dieu-du-Temple	82	6900	7252	9
82096E434	82096	E	434	La Ville-Dieu-du-Temple	82	17680	17706	160
82096E435	82096	E	435	La Ville-Dieu-du-Temple	82	12360	12497	1792
82096E436	82096	E	436	La Ville-Dieu-du-Temple	82	23220	23439	8458
82096E438	82096	E	438	La Ville-Dieu-du-Temple	82	41300	41224	5111
82096E440	82096	E	440	La Ville-Dieu-du-Temple	82	17850	17934	1381
82096E1978	82096	E	1978	La Ville-Dieu-du-Temple	82	44500	44837	4291
82109ZD12	82109	ZD	12	Merles	82	3210	3193	355
82109ZD16	82109	ZD	16	Merles	82	39660	39712	7832
82109ZD17	82109	ZD	17	Merles	82	62470	62674	6754
82109ZD20	82109	ZD	20	Merles	82	31660	31669	4937
82109ZD34	82109	ZD	34	Merles	82	1569	1592	518
82121HR16	82121	HR	16	Montauban	82	13240	15058	408
82121HR812	82121	HR	812	Montauban	82	4098	4179	2
82121HS51	82121	HS	51	Montauban	82	3460	3443	1237
82121HS52	82121	HS	52	Montauban	82	10640	10548	1965
82121HS53	82121	HS	53	Montauban	82	314	322	156
82121HS57	82121	HS	57	Montauban	82	17970	17950	2023
82121HS60	82121	HS	60	Montauban	82	2466	2457	570
82121HS179	82121	HS	179	Montauban	82	3610	3560	0
82121HS417	82121	HS	417	Montauban	82	4529	4524	751
82121HS418	82121	HS	418	Montauban	82	1741	1719	40
82121HT60	82121	HT	60	Montauban	82	5310	5259	2309
82121HT65	82121	HT	65	Montauban	82	8705	8826	724
82121HT67	82121	HT	67	Montauban	82	10752	10851	1243

Identifiant parcelle	Code INSEE	Section	Numéro parcelle	Libellé commune	Numéro département	Surface fiscale	Surface totale de la parcelle (m ²)	Surface dans l'emprise résiduelle du projet (m ²)
82121HT74	82121	HT	74	Montauban	82	9683	9768	1390
82121HT75	82121	HT	75	Montauban	82	30320	30408	10400
82121HT168	82121	HT	168	Montauban	82	2000	1995	1026
82121HT169	82121	HT	169	Montauban	82	28536	28431	9462
82121HT213	82121	HT	213	Montauban	82	15840	16111	319
82121HT281	82121	HT	281	Montauban	82	383	388	117
82121HT282	82121	HT	282	Montauban	82	554	551	551
82121HT283	82121	HT	283	Montauban	82	499	499	499
82121HT284	82121	HT	284	Montauban	82	771	813	773
82121HT285	82121	HT	285	Montauban	82	129212	129012	37676
82121HT286	82121	HT	286	Montauban	82	1160	1159	515
82121HT287	82121	HT	287	Montauban	82	2380	2361	1173
82121HT288	82121	HT	288	Montauban	82	3964	3896	235
82121HT289	82121	HT	289	Montauban	82	1400	1398	1398
82123AP42	82123	AP	42	Montbartier	82	426	426	56
82123AP43	82123	AP	43	Montbartier	82	9582	9585	7141
82123AP53	82123	AP	53	Montbartier	82	5858	5859	2657
82123AP55	82123	AP	55	Montbartier	82	893	894	355
82123AP56	82123	AP	56	Montbartier	82	2583	2584	883
82123AP57	82123	AP	57	Montbartier	82	1211	1211	333
82124A391	82124	A	391	Montbeton	82	33920	33812	54
82124A392	82124	A	392	Montbeton	82	11475	11380	816
82124A393	82124	A	393	Montbeton	82	2565	2488	1017
82124A394	82124	A	394	Montbeton	82	4618	4570	1191
82124A395	82124	A	395	Montbeton	82	6855	6881	1083
82124A396	82124	A	396	Montbeton	82	5710	5751	939
82124A406	82124	A	406	Montbeton	82	14215	14091	1268
82124A407	82124	A	407	Montbeton	82	4915	4979	570
82124A408	82124	A	408	Montbeton	82	2620	2641	303
82124A409	82124	A	409	Montbeton	82	2160	2074	236
82124A410	82124	A	410	Montbeton	82	10335	10276	1142
82124A413	82124	A	413	Montbeton	82	4680	4629	1530
82124A414	82124	A	414	Montbeton	82	5170	5114	1946
82124A421	82124	A	421	Montbeton	82	12155	12190	4745
82124A422	82124	A	422	Montbeton	82	2830	2928	1053
82124A423	82124	A	423	Montbeton	82	3260	3314	1183
82124A424	82124	A	424	Montbeton	82	9360	9535	3038
82124A425	82124	A	425	Montbeton	82	12420	12582	995
82124A427	82124	A	427	Montbeton	82	4500	4496	1399
82124A428	82124	A	428	Montbeton	82	8000	8007	1122
82124A429	82124	A	429	Montbeton	82	4640	4627	64
82124A431	82124	A	431	Montbeton	82	18620	18717	63
82124A496	82124	A	496	Montbeton	82	5335	5324	366
82124A497	82124	A	497	Montbeton	82	133440	134279	3065
82124A498	82124	A	498	Montbeton	82	23410	23572	734
82124A499	82124	A	499	Montbeton	82	18680	18495	1313

Identifiant parcelle	Code INSEE	Section	Numéro parcelle	Libellé commune	Numéro département	Surface fiscale	Surface totale de la parcelle (m ²)	Surface dans l'emprise résiduelle du projet (m ²)
82124A500	82124	A	500	Montbeton	82	50840	50749	3107
82124A501	82124	A	501	Montbeton	82	33370	33544	187
82124A799	82124	A	799	Montbeton	82	23039	23008	203
82124C103	82124	C	103	Montbeton	82	32365	32872	3373
82124C108	82124	C	108	Montbeton	82	8170	8623	2089
82124C109	82124	C	109	Montbeton	82	25753	26402	7137
82124C110	82124	C	110	Montbeton	82	39739	40884	10360
82124C111	82124	C	111	Montbeton	82	44675	46090	15633
82124C112	82124	C	112	Montbeton	82	9740	10058	2778
82124C115	82124	C	115	Montbeton	82	45264	46609	729
82124C165	82124	C	165	Montbeton	82	44035	44605	5795
82124C168	82124	C	168	Montbeton	82	20047	20211	5474
82124C190	82124	C	190	Montbeton	82	28038	27916	1282
82124C191	82124	C	191	Montbeton	82	5655	5847	500
82124C192	82124	C	192	Montbeton	82	3154	3321	320
82124C193	82124	C	193	Montbeton	82	2980	3045	255
82124C194	82124	C	194	Montbeton	82	2530	2707	220
82124C195	82124	C	195	Montbeton	82	3610	3620	289
82124C196	82124	C	196	Montbeton	82	5698	5697	795
82124C201	82124	C	201	Montbeton	82	4585	4617	463
82124C202	82124	C	202	Montbeton	82	2651	2656	477
82124C203	82124	C	203	Montbeton	82	4305	4341	842
82124C204	82124	C	204	Montbeton	82	2246	2248	190
82124C205	82124	C	205	Montbeton	82	5596	5573	444
82124C206	82124	C	206	Montbeton	82	5940	6261	460
82124C207	82124	C	207	Montbeton	82	20340	20763	1612
82124C212	82124	C	212	Montbeton	82	45353	45518	4027
82124C213	82124	C	213	Montbeton	82	9359	9360	1510
82124C214	82124	C	214	Montbeton	82	6840	6931	369
82124C386	82124	C	386	Montbeton	82	20887	21306	6
82124C398	82124	C	398	Montbeton	82	9077	9164	27
82124C399	82124	C	399	Montbeton	82	4928	4800	140
82124C400	82124	C	400	Montbeton	82	10640	10492	2361
82124C401	82124	C	401	Montbeton	82	2972	3273	514
82124C403	82124	C	403	Montbeton	82	12700	12886	2217
82124C404	82124	C	404	Montbeton	82	33788	34068	10789
82124C1230	82124	C	1230	Montbeton	82	2608	2531	4
82124C1402	82124	C	1402	Montbeton	82	2000	2015	54
82124C1403	82124	C	1403	Montbeton	82	2000	2027	34
82124C2860	82124	C	2860	Montbeton	82	3769	3834	58
82139A46	82139	A	46	Le Pin	82	6040	5826	2140
82139A152	82139	A	152	Le Pin	82	6811	7419	1651
82139A192	82139	A	192	Le Pin	82	77831	77849	2213
82139A193	82139	A	193	Le Pin	82	70375	67840	5835
82139A194	82139	A	194	Le Pin	82	18037	18652	1810
82139ZA8	82139	ZA	8	Le Pin	82	2270	2636	3

Identifiant parcelle	Code INSEE	Section	Numéro parcelle	Libellé commune	Numéro département	Surface fiscale	Surface totale de la parcelle (m ²)	Surface dans l'emprise résiduelle du projet (m ²)
82139ZA9	82139	ZA	9	Le Pin	82	23500	23030	257
82139ZA15	82139	ZA	15	Le Pin	82	41898	42653	32
82139ZB2	82139	ZB	2	Le Pin	82	45720	45835	10955
82139ZB4	82139	ZB	4	Le Pin	82	63970	64004	747
82139ZB7	82139	ZB	7	Le Pin	82	1810	1816	506
82139ZB8	82139	ZB	8	Le Pin	82	8780	8774	30
82139ZB17	82139	ZB	17	Le Pin	82	265241	265806	13918
82142B80	82142	B	80	Pompignan	82	13467	13703	55
82142B81	82142	B	81	Pompignan	82	1860	1957	197
82142B82	82142	B	82	Pompignan	82	2220	2296	81
82142B112	82142	B	112	Pompignan	82	1794	1776	47
82142B114	82142	B	114	Pompignan	82	6338	6557	1
82142B115	82142	B	115	Pompignan	82	4937	5136	428
82142B156	82142	B	156	Pompignan	82	4177	4205	158
82142B157	82142	B	157	Pompignan	82	3862	3878	812
82142B158	82142	B	158	Pompignan	82	1482	1557	77
82142B159	82142	B	159	Pompignan	82	1415	1442	881
82142B160	82142	B	160	Pompignan	82	1415	1373	950
82142B161	82142	B	161	Pompignan	82	1484	1566	115
82142B162	82142	B	162	Pompignan	82	2910	2743	979
82142B163	82142	B	163	Pompignan	82	2100	2124	2064
82142B164	82142	B	164	Pompignan	82	2121	2218	2173
82142B165	82142	B	165	Pompignan	82	1970	1938	1302
82142B166	82142	B	166	Pompignan	82	2883	2929	2851
82142B167	82142	B	167	Pompignan	82	6425	6518	4159
82142B168	82142	B	168	Pompignan	82	940	1074	286
82142B169	82142	B	169	Pompignan	82	1540	1609	439
82142B170	82142	B	170	Pompignan	82	975	945	265
82142B171	82142	B	171	Pompignan	82	5354	5528	20
82142B180	82142	B	180	Pompignan	82	4879	4913	529
82142B186	82142	B	186	Pompignan	82	2460	2385	1801
82142B190	82142	B	190	Pompignan	82	1935	2014	1255
82142B191	82142	B	191	Pompignan	82	620	629	592
82142B840	82142	B	840	Pompignan	82	620	583	583
82142B931	82142	B	931	Pompignan	82	7689	7578	206
82142B957	82142	B	957	Pompignan	82	1977	1988	107
82142D315	82142	D	315	Pompignan	82	2167	2165	253
82142D322	82142	D	322	Pompignan	82	1398	1407	28
82142D337	82142	D	337	Pompignan	82	3253	3263	302
82142D338	82142	D	338	Pompignan	82	1434	1365	266
82142D339	82142	D	339	Pompignan	82	334	332	332
82142D340	82142	D	340	Pompignan	82	908	964	144
82142D664	82142	D	664	Pompignan	82	12990	13083	29
82142D696	82142	D	696	Pompignan	82	4382	4510	7
82142D703	82142	D	703	Pompignan	82	3231	3341	41
82142D706	82142	D	706	Pompignan	82	1495	1576	501

Identifiant parcelle	Code INSEE	Section	Numéro parcelle	Libellé commune	Numéro département	Surface fiscale	Surface totale de la parcelle (m ²)	Surface dans l'emprise résiduelle du projet (m ²)
82142D707	82142	D	707	Pompignan	82	2868	2913	174
82142D708	82142	D	708	Pompignan	82	6825	6819	2364
82142D718	82142	D	718	Pompignan	82	17342	17452	7120
82142D978	82142	D	978	Pompignan	82	5378	5235	183
82142D1384	82142	D	1384	Pompignan	82	1578	1575	1203
82142D1385	82142	D	1385	Pompignan	82	415	432	432
82142D1386	82142	D	1386	Pompignan	82	1154	1253	823
82142D1413	82142	D	1413	Pompignan	82	2214	2276	219
82142D1514	82142	D	1514	Pompignan	82	1976	2024	859
82142D1522	82142	D	1522	Pompignan	82	1163	1057	669
82142D1526	82142	D	1526	Pompignan	82	3799	3938	3
82142D1528	82142	D	1528	Pompignan	82	7405	7557	1826
82142D1529	82142	D	1529	Pompignan	82	8759	8693	4214
82142D1530	82142	D	1530	Pompignan	82	159	160	75
82142D1531	82142	D	1531	Pompignan	82	1790	1811	1709
82142D1532	82142	D	1532	Pompignan	82	55	65	23
82142E125	82142	E	125	Pompignan	82	6768	6476	2803
82142E126	82142	E	126	Pompignan	82	1860	1977	35
82158ZB11	82158	ZB	11	Saint-Cirice	82	20620	20673	1793
82158ZB12	82158	ZB	12	Saint-Cirice	82	8440	8440	1891
82158ZB23	82158	ZB	23	Saint-Cirice	82	3045	3101	621
82158ZC1	82158	ZC	1	Saint-Cirice	82	11110	11066	110
82158ZC6	82158	ZC	6	Saint-Cirice	82	1680	1814	27
82158ZC7	82158	ZC	7	Saint-Cirice	82	15790	15762	7605
82158ZC8	82158	ZC	8	Saint-Cirice	82	9900	9785	9273
82158ZC58	82158	ZC	58	Saint-Cirice	82	35909	36110	36
82158ZC62	82158	ZC	62	Saint-Cirice	82	5260	5261	3187
82158ZC63	82158	ZC	63	Saint-Cirice	82	113390	113680	32776
82158ZD1	82158	ZD	1	Saint-Cirice	82	3940	3985	1254
82158ZD6	82158	ZD	6	Saint-Cirice	82	3180	3186	1727
82158ZD7	82158	ZD	7	Saint-Cirice	82	12420	12237	6649
82158ZD14	82158	ZD	14	Saint-Cirice	82	43950	43942	4887
82158ZD74	82158	ZD	74	Saint-Cirice	82	6930	7093	3809
82158ZD75	82158	ZD	75	Saint-Cirice	82	2680	2752	452
82158ZD79	82158	ZD	79	Saint-Cirice	82	10155	10173	4779
82158ZD84	82158	ZD	84	Saint-Cirice	82	31176	31246	3377
82158ZD86	82158	ZD	86	Saint-Cirice	82	65503	65669	27110
82158ZD89	82158	ZD	89	Saint-Cirice	82	3159	3226	1725
82158ZD90	82158	ZD	90	Saint-Cirice	82	1241	1215	1215
82158ZD91	82158	ZD	91	Saint-Cirice	82	795	784	759
82158ZD92	82158	ZD	92	Saint-Cirice	82	1885	1871	625
82158ZD93	82158	ZD	93	Saint-Cirice	82	4025	4066	689
82158ZD104	82158	ZD	104	Saint-Cirice	82	26468	26265	7473
82158ZE16	82158	ZE	16	Saint-Cirice	82	2100	2177	1587
82158ZE35	82158	ZE	35	Saint-Cirice	82	3952	3988	1078
82158ZE36	82158	ZE	36	Saint-Cirice	82	18861	18992	71

Identifiant parcelle	Code INSEE	Section	Numéro parcelle	Libellé commune	Numéro département	Surface fiscale	Surface totale de la parcelle (m ²)	Surface dans l'emprise résiduelle du projet (m ²)
82158ZE37	82158	ZE	37	Saint-Cirice	82	20172	20063	1494
82158ZE39	82158	ZE	39	Saint-Cirice	82	103856	103933	15804
82158ZH2	82158	ZH	2	Saint-Cirice	82	23140	23057	12363
82158ZH34	82158	ZH	34	Saint-Cirice	82	63911	64280	282
82165E137	82165	E	137	Saint-Loup	82	17880	17978	8
82165E138	82165	E	138	Saint-Loup	82	6200	6120	21
82165E139	82165	E	139	Saint-Loup	82	16000	15688	469
82165E147	82165	E	147	Saint-Loup	82	2500	2760	2756
82165E148	82165	E	148	Saint-Loup	82	11110	11055	5081
82165E149	82165	E	149	Saint-Loup	82	69890	69370	3276
82165E151	82165	E	151	Saint-Loup	82	17690	17539	6866
82165E152	82165	E	152	Saint-Loup	82	12910	12805	4998
82165E153	82165	E	153	Saint-Loup	82	11850	12721	4398
82165E155	82165	E	155	Saint-Loup	82	3020	3000	175
82165E156	82165	E	156	Saint-Loup	82	3010	2464	0
82165E157	82165	E	157	Saint-Loup	82	47935	48001	44
82165E193	82165	E	193	Saint-Loup	82	3050	3108	1810
82165E194	82165	E	194	Saint-Loup	82	2400	2275	1785
82165E195	82165	E	195	Saint-Loup	82	2450	2556	21
82165E201	82165	E	201	Saint-Loup	82	4310	4201	226
82165E290	82165	E	290	Saint-Loup	82	1110	1337	18
82165E291	82165	E	291	Saint-Loup	82	5450	5401	1157
82165E292	82165	E	292	Saint-Loup	82	8970	8390	3658
82165E294	82165	E	294	Saint-Loup	82	9515	9417	0
82165E295	82165	E	295	Saint-Loup	82	3600	3685	1933
82165E296	82165	E	296	Saint-Loup	82	3990	4011	427
82165E305	82165	E	305	Saint-Loup	82	4280	4166	1306
82165E306	82165	E	306	Saint-Loup	82	7355	7371	1596
82165E307	82165	E	307	Saint-Loup	82	10435	10509	3676
82165E308	82165	E	308	Saint-Loup	82	700	692	30
82165E309	82165	E	309	Saint-Loup	82	10855	11083	1456
82165E311	82165	E	311	Saint-Loup	82	23350	23095	249
82165E320	82165	E	320	Saint-Loup	82	4820	4798	77
82165E351	82165	E	351	Saint-Loup	82	1733	1796	1196
82165E359	82165	E	359	Saint-Loup	82	11068	11956	209
82165E363	82165	E	363	Saint-Loup	82	6362	6471	1221
82165E370	82165	E	370	Saint-Loup	82	4780	4568	293
82165E371	82165	E	371	Saint-Loup	82	2380	2509	668
82165E381	82165	E	381	Saint-Loup	82	17094	17225	4040
82165E382	82165	E	382	Saint-Loup	82	20737	20762	3744
82165E386	82165	E	386	Saint-Loup	82	39863	39739	349
82165ZA6	82165	ZA	6	Saint-Loup	82	104420	104033	19867
82165ZA10	82165	ZA	10	Saint-Loup	82	23000	23051	8924
82165ZB4	82165	ZB	4	Saint-Loup	82	4310	6087	44
82165ZB7	82165	ZB	7	Saint-Loup	82	45130	45285	3378
82165ZB8	82165	ZB	8	Saint-Loup	82	36900	36894	4448

Identifiant parcelle	Code INSEE	Section	Numéro parcelle	Libellé commune	Numéro département	Surface fiscale	Surface totale de la parcelle (m ²)	Surface dans l'emprise résiduelle du projet (m ²)
82165ZB9	82165	ZB	9	Saint-Loup	82	1030	1034	40
82165ZB14	82165	ZB	14	Saint-Loup	82	920	1001	315
82165ZB15	82165	ZB	15	Saint-Loup	82	2350	2274	1347
82165ZB54	82165	ZB	54	Saint-Loup	82	52190	51980	3695
82165ZB55	82165	ZB	55	Saint-Loup	82	42377	42498	2035
82165ZB56	82165	ZB	56	Saint-Loup	82	79383	79608	17528
82166A17	82166	A	17	Saint-Michel	82	1310	1561	459
82166A55	82166	A	55	Saint-Michel	82	2360	2204	6
82166A56	82166	A	56	Saint-Michel	82	1270	1228	443
82166A57	82166	A	57	Saint-Michel	82	2500	2427	605
82166A58	82166	A	58	Saint-Michel	82	2165	2487	400
82166A64	82166	A	64	Saint-Michel	82	3490	3235	1050
82166A65	82166	A	65	Saint-Michel	82	4653	4323	1691
82166A66	82166	A	66	Saint-Michel	82	320	497	42
82166A72	82166	A	72	Saint-Michel	82	2510	2689	666
82166A236	82166	A	236	Saint-Michel	82	2268	2262	47
82166A237	82166	A	237	Saint-Michel	82	652	718	155
82166A242	82166	A	242	Saint-Michel	82	75	111	22
82166A243	82166	A	243	Saint-Michel	82	7035	7067	4200
82166A244	82166	A	244	Saint-Michel	82	3850	3907	2623
82166A245	82166	A	245	Saint-Michel	82	1790	1758	1084
82166A246	82166	A	246	Saint-Michel	82	4816	4480	1194
82166A352	82166	A	352	Saint-Michel	82	4318	4767	2744
82166A353	82166	A	353	Saint-Michel	82	7470	7362	3227
82166A354	82166	A	354	Saint-Michel	82	1521	1492	586
82166A355	82166	A	355	Saint-Michel	82	7400	7416	2160
82166A356	82166	A	356	Saint-Michel	82	6170	6088	1762
82166A357	82166	A	357	Saint-Michel	82	25480	25358	5101
82166A359	82166	A	359	Saint-Michel	82	5380	5183	584
82166A365	82166	A	365	Saint-Michel	82	17946	17898	1
82166A572	82166	A	572	Saint-Michel	82	14514	13986	3432
82166A576	82166	A	576	Saint-Michel	82	57766	59091	10752
82166A578	82166	A	578	Saint-Michel	82	8752	8390	793
82166A580	82166	A	580	Saint-Michel	82	1423	1561	308
82166A582	82166	A	582	Saint-Michel	82	28814	27116	4195
82166A584	82166	A	584	Saint-Michel	82	5054	5310	684
82166A586	82166	A	586	Saint-Michel	82	47366	45971	5725
82166A588	82166	A	588	Saint-Michel	82	2195	3150	402
82166A595	82166	A	595	Saint-Michel	82	11515	11720	578
82166A599	82166	A	599	Saint-Michel	82	4741	4581	1196
82166A601	82166	A	601	Saint-Michel	82	1294	1240	343
82166A650	82166	A	650	Saint-Michel	82	259	249	3
82166A651	82166	A	651	Saint-Michel	82	2589	2479	1084
82166B1	82166	B	1	Saint-Michel	82	770	805	152
82166B2	82166	B	2	Saint-Michel	82	5480	6110	8
82166B33	82166	B	33	Saint-Michel	82	14764	15106	710

Identifiant parcelle	Code INSEE	Section	Numéro parcelle	Libellé commune	Numéro département	Surface fiscale	Surface totale de la parcelle (m ²)	Surface dans l'emprise résiduelle du projet (m ²)
82166B42	82166	B	42	Saint-Michel	82	2184	1806	255
82166B404	82166	B	404	Saint-Michel	82	998	1021	792
82166B405	82166	B	405	Saint-Michel	82	16232	16497	435
82166B406	82166	B	406	Saint-Michel	82	1811	1867	1513
82166B407	82166	B	407	Saint-Michel	82	3303	3553	1761
82166B408	82166	B	408	Saint-Michel	82	1510	1473	731
82166B409	82166	B	409	Saint-Michel	82	1190	1061	915
82166B410	82166	B	410	Saint-Michel	82	186	199	179
82166C618	82166	C	618	Saint-Michel	82	1085	1068	289
82166C619	82166	C	619	Saint-Michel	82	3265	3251	358
82166C620	82166	C	620	Saint-Michel	82	300	298	10
82166ZB13	82166	ZB	13	Saint-Michel	82	13790	13793	853
82166ZC17	82166	ZC	17	Saint-Michel	82	30910	30911	7233
82166ZC18	82166	ZC	18	Saint-Michel	82	6310	6294	2598
82166ZC29	82166	ZC	29	Saint-Michel	82	5473	5302	2492
82166ZC31	82166	ZC	31	Saint-Michel	82	160	159	1
82166ZC32	82166	ZC	32	Saint-Michel	82	30280	30286	3576
82166ZC33	82166	ZC	33	Saint-Michel	82	2404	2282	456
82166ZC36	82166	ZC	36	Saint-Michel	82	100671	101292	12113
82166ZC46	82166	ZC	46	Saint-Michel	82	2086	2086	282
82166ZD5	82166	ZD	5	Saint-Michel	82	9300	9315	917
82166ZD12	82166	ZD	12	Saint-Michel	82	21280	21377	2683
82166ZD13	82166	ZD	13	Saint-Michel	82	9440	9532	1775
82166ZD22	82166	ZD	22	Saint-Michel	82	24400	24469	4160
82166ZD38	82166	ZD	38	Saint-Michel	82	71170	71369	8293
82166ZD39	82166	ZD	39	Saint-Michel	82	16960	16999	1695
82166ZD40	82166	ZD	40	Saint-Michel	82	14110	14172	1510
82166ZD53	82166	ZD	53	Saint-Michel	82	64644	64911	4692
82169ZA23	82169	ZA	23	Saint-Nicolas-de-la-Grave	82	5880	5770	28
82169ZA72	82169	ZA	72	Saint-Nicolas-de-la-Grave	82	96226	96167	11116
82171B736	82171	B	736	Saint-Porquier	82	39726	39829	5792
82171B738	82171	B	738	Saint-Porquier	82	18954	19000	3693
82171D73	82171	D	73	Saint-Porquier	82	11705	11928	136
82171D74	82171	D	74	Saint-Porquier	82	1625	1717	29
82171D75	82171	D	75	Saint-Porquier	82	2575	2497	15
82171D91	82171	D	91	Saint-Porquier	82	3488	3508	1008
82171D92	82171	D	92	Saint-Porquier	82	6565	6683	36
82171D93	82171	D	93	Saint-Porquier	82	12109	12322	7372
82171D95	82171	D	95	Saint-Porquier	82	14155	14590	8615
82171D96	82171	D	96	Saint-Porquier	82	5695	5926	1668
82171D97	82171	D	97	Saint-Porquier	82	6526	6674	3370
82171D98	82171	D	98	Saint-Porquier	82	6069	6149	374
82171D99	82171	D	99	Saint-Porquier	82	33270	34094	5
82171D639	82171	D	639	Saint-Porquier	82	5954	5995	5995
82171D640	82171	D	640	Saint-Porquier	82	13562	13983	5345
82171E1	82171	E	1	Saint-Porquier	82	24736	25140	1597

Identifiant parcelle	Code INSEE	Section	Numéro parcelle	Libellé commune	Numéro département	Surface fiscale	Surface totale de la parcelle (m ²)	Surface dans l'emprise résiduelle du projet (m ²)
82171E4	82171	E	4	Saint-Porquier	82	20140	20583	1050
82171E607	82171	E	607	Saint-Porquier	82	21459	21899	5447
82171E608	82171	E	608	Saint-Porquier	82	30531	30928	310
82171E634	82171	E	634	Saint-Porquier	82	6075	6265	469
82171E635	82171	E	635	Saint-Porquier	82	6751	6904	1130
82171E636	82171	E	636	Saint-Porquier	82	4159	4205	703
82171E637	82171	E	637	Saint-Porquier	82	1935	2126	331
82171E638	82171	E	638	Saint-Porquier	82	15985	16260	1290
82171ZA9	82171	ZA	9	Saint-Porquier	82	1880	1805	19
82171ZA10	82171	ZA	10	Saint-Porquier	82	13060	13309	1674
82171ZA11	82171	ZA	11	Saint-Porquier	82	5200	5208	1531
82171ZA12	82171	ZA	12	Saint-Porquier	82	4100	4026	1495
82171ZA13	82171	ZA	13	Saint-Porquier	82	6840	6734	1672
82171ZA14	82171	ZA	14	Saint-Porquier	82	8070	8016	4548
82171ZA15	82171	ZA	15	Saint-Porquier	82	2090	2065	1256
82171ZA16	82171	ZA	16	Saint-Porquier	82	3270	3265	1052
82171ZA17	82171	ZA	17	Saint-Porquier	82	9050	9050	41
82171ZA30	82171	ZA	30	Saint-Porquier	82	39320	39399	7417
82171ZA31	82171	ZA	31	Saint-Porquier	82	5720	5548	1042
82171ZA32	82171	ZA	32	Saint-Porquier	82	4500	4539	833
82171ZA33	82171	ZA	33	Saint-Porquier	82	3450	3378	302
82171ZA34	82171	ZA	34	Saint-Porquier	82	9420	9336	1839
82171ZA35	82171	ZA	35	Saint-Porquier	82	7790	7762	1165
82171ZA36	82171	ZA	36	Saint-Porquier	82	24480	24326	3990
82171ZA37	82171	ZA	37	Saint-Porquier	82	5530	5490	487
82171ZA38	82171	ZA	38	Saint-Porquier	82	11300	11377	18
82171ZA49	82171	ZA	49	Saint-Porquier	82	10340	10334	1448
82171ZA50	82171	ZA	50	Saint-Porquier	82	510	578	55
82171ZA51	82171	ZA	51	Saint-Porquier	82	19950	19888	2081
82171ZA52	82171	ZA	52	Saint-Porquier	82	16790	16752	1434
82171ZA54	82171	ZA	54	Saint-Porquier	82	53110	52991	12789
82171ZA55	82171	ZA	55	Saint-Porquier	82	8770	8821	2024
82171ZA56	82171	ZA	56	Saint-Porquier	82	2770	2781	795
82171ZA57	82171	ZA	57	Saint-Porquier	82	2770	2756	677
82171ZA58	82171	ZA	58	Saint-Porquier	82	440	438	67
82171ZA59	82171	ZA	59	Saint-Porquier	82	30400	30194	4836
82171ZA71	82171	ZA	71	Saint-Porquier	82	15590	15536	2278
82171ZA72	82171	ZA	72	Saint-Porquier	82	14430	14385	669
82171ZA73	82171	ZA	73	Saint-Porquier	82	5850	5878	1101
82171ZB58	82171	ZB	58	Saint-Porquier	82	1890	2052	84
82171ZB59	82171	ZB	59	Saint-Porquier	82	1490	1481	263
82171ZB63	82171	ZB	63	Saint-Porquier	82	13160	13146	1032
82171ZB64	82171	ZB	64	Saint-Porquier	82	3080	2998	331
82171ZB65	82171	ZB	65	Saint-Porquier	82	3980	4004	442
82171ZB66	82171	ZB	66	Saint-Porquier	82	2790	2783	322
82171ZB67	82171	ZB	67	Saint-Porquier	82	3120	3128	367

Identifiant parcelle	Code INSEE	Section	Numéro parcelle	Libellé commune	Numéro département	Surface fiscale	Surface totale de la parcelle (m ²)	Surface dans l'emprise résiduelle du projet (m ²)
82171ZB68	82171	ZB	68	Saint-Porquier	82	51960	51852	4317
82171ZB69	82171	ZB	69	Saint-Porquier	82	47070	47138	4194
82171ZB82	82171	ZB	82	Saint-Porquier	82	125373	125252	4686
82171ZB85	82171	ZB	85	Saint-Porquier	82	13186	13267	2012
82171ZB92	82171	ZB	92	Saint-Porquier	82	2232	2205	1056
82171ZB93	82171	ZB	93	Saint-Porquier	82	36078	36282	1632
82171ZB94	82171	ZB	94	Saint-Porquier	82	1194	1189	506
82171ZB95	82171	ZB	95	Saint-Porquier	82	342	334	38
82171ZB96	82171	ZB	96	Saint-Porquier	82	3345	3373	1078
82171ZB119	82171	ZB	119	Saint-Porquier	82	54447	54158	3494
82171ZC8	82171	ZC	8	Saint-Porquier	82	38814	38723	11153
82171ZC9	82171	ZC	9	Saint-Porquier	82	3700	3716	366
82171ZC10	82171	ZC	10	Saint-Porquier	82	8810	8707	177
82171ZC22	82171	ZC	22	Saint-Porquier	82	61040	61387	5219
82171ZC23	82171	ZC	23	Saint-Porquier	82	13880	13861	1090
82171ZC27	82171	ZC	27	Saint-Porquier	82	55500	55395	5435
82171ZC34	82171	ZC	34	Saint-Porquier	82	16	19	9
82171ZC35	82171	ZC	35	Saint-Porquier	82	40240	40532	2787
82171ZC36	82171	ZC	36	Saint-Porquier	82	79520	79048	6083
82171ZC50	82171	ZC	50	Saint-Porquier	82	142968	142408	4686
TOTAL						92686142	93104775	10573272

Les partenaires financeurs :



www.gpso.fr

AGENCE GRAND PROJET DU SUD-OUEST

17 rue Cabanac – CS 61926
33081 BORDEAUX CEDEX

8 boulevard Lascrosse
31000 TOULOUSE

