

**ANNEXES**  
**À**  
**L'ARRÊTÉ INTERPRÉFECTORAL N°SEN/2026/01/06-455**

PORTANT AUTORISATION ENVIRONNEMENTALE EN APPLICATION DE L'ARTICLE  
L. 181-1 DU CODE DE L'ENVIRONNEMENT

CONCERNANT  
LES INVESTIGATIONS PRÉALABLES DE LA LIGNE NOUVELLE DE TRAIN À GRANDE  
VITESSE BORDEAUX-TOULOUSE

## **Table des matières**

Annexe 1 : Liste des parcelles concernées par l'autorisation en Haute-Garonne.....	
Annexe 2 : Liste des parcelles concernées par l'autorisation en Lot-et-Garonne.....	
Annexe 3 : Liste des parcelles concernées par l'autorisation en Gironde.....	
Annexe 4 : Liste des parcelles concernées par l'autorisation en Tarn-et-Garonne.....	
Annexe 5 : Délimitation des secteurs d'intervention.....	
Annexe 6 : Carte des piézomètres à installer dans les périmètres de protection des captages en Lot-et-Garonne.....	
Annexe 7 : Tableaux des impacts résiduels et de la dette écologique qualifiée prévisionnels par taxons et par espèces protégées impactées.....	
Annexe 8 : Déclaration du choix de compensation forestière à retourner.....	
Annexe 9 : Sites de compensation.....	
1. Sites de compensation en Gironde.....	
2. Site de compensation dans les Landes.....	
3. Site de compensation en Lot et Garonne.....	
4. Site de compensation en Tarn et Garonne.....	
5. Sites de compensation en Haute-Garonne.....	

## Annexe 1 : Liste des parcelles concernées par l'autorisation en Haute-Garonne

Code INSEE	Nom de la commune	Identifiant de la parcelle	Surface totale de la parcelle (ha)	Surface dans l'emprise résiduelle du projet (ha)	Surface à défricher (ha)
31118	Castelnau-d'Estrétefonds	31118A608	3,9026	0,0354	0
31118	Castelnau-d'Estrétefonds	31118A609	0,0758	0,0606	0
31118	Castelnau-d'Estrétefonds	31118A610	1,9103	0,3768	0
31118	Castelnau-d'Estrétefonds	31118A613	0,3401	0,0517	0
31118	Castelnau-d'Estrétefonds	31118A614	0,6514	0,1230	0
31118	Castelnau-d'Estrétefonds	31118A615	0,1542	0,1349	0
31118	Castelnau-d'Estrétefonds	31118A616	1,5387	0,0866	0
31118	Castelnau-d'Estrétefonds	31118A620	1,6906	0,2472	0
31118	Castelnau-d'Estrétefonds	31118A626	4,5520	1,4589	0
31118	Castelnau-d'Estrétefonds	31118A627	1,4337	0,0105	0
31118	Castelnau-d'Estrétefonds	31118A632	2,1059	0,1861	0
31118	Castelnau-d'Estrétefonds	31118A633	0,6522	0,0308	0
31118	Castelnau-d'Estrétefonds	31118A634	0,0832	0,0027	0
31118	Castelnau-d'Estrétefonds	31118A635	0,5962	0,0034	0
31118	Castelnau-d'Estrétefonds	31118A641	1,3619	0,3623	0
31118	Castelnau-d'Estrétefonds	31118A642	3,4812	0,3421	0
31118	Castelnau-d'Estrétefonds	31118A643	0,4816	0,0531	0
31118	Castelnau-d'Estrétefonds	31118A644	0,2680	0,0289	0
31118	Castelnau-d'Estrétefonds	31118A777	1,9841	0,0030	0
31118	Castelnau-d'Estrétefonds	31118A782	1,7032	0,3952	0
31118	Castelnau-d'Estrétefonds	31118A789	0,4836	0,0722	0
31118	Castelnau-d'Estrétefonds	31118A790	0,1162	0,0179	0
31118	Castelnau-d'Estrétefonds	31118A791	0,8459	0,1458	0
31118	Castelnau-d'Estrétefonds	31118A792	1,3012	0,3212	0
31118	Castelnau-d'Estrétefonds	31118A795	6,4976	0,5858	0,0029
31118	Castelnau-d'Estrétefonds	31118A815	0,3024	0,0040	0
31118	Castelnau-d'Estrétefonds	31118A816	0,2960	0,0080	0
31118	Castelnau-d'Estrétefonds	31118A817	0,8553	0,0288	0
31118	Castelnau-d'Estrétefonds	31118A818	2,1113	0,5337	0
31118	Castelnau-d'Estrétefonds	31118A843	0,4496	0,0036	0
31118	Castelnau-d'Estrétefonds	31118A844	0,8309	0,0107	0
31118	Castelnau-d'Estrétefonds	31118A845	0,5802	0,1470	0
31118	Castelnau-d'Estrétefonds	31118A846	0,1933	0,0508	0
31118	Castelnau-d'Estrétefonds	31118A847	1,3656	0,2678	0
31118	Castelnau-d'Estrétefonds	31118A871	2,1253	0,9539	0
31118	Castelnau-d'Estrétefonds	31118A872	9,1427	0,4041	0
31118	Castelnau-d'Estrétefonds	31118A928	0,5859	0,0720	0
31118	Castelnau-d'Estrétefonds	31118A929	0,5326	0,0734	0
31118	Castelnau-d'Estrétefonds	31118A1019	1,1130	0,3135	0
31118	Castelnau-d'Estrétefonds	31118A1020	1,9872	0,5020	0
31118	Castelnau-d'Estrétefonds	31118A1490	1,3501	0,0957	0
31118	Castelnau-d'Estrétefonds	31118A2665	1,0961	0,0895	0,0893
31118	Castelnau-d'Estrétefonds	31118A2666	0,8843	0,2649	0,0036
31118	Castelnau-d'Estrétefonds	31118A2667	2,5008	1,0959	0,6896
31118	Castelnau-d'Estrétefonds	31118A2668	0,5609	0,2820	0,0219
31118	Castelnau-d'Estrétefonds	31118A2677	0,7287	0,0518	0
31118	Castelnau-d'Estrétefonds	31118A2680	0,4753	0,3731	0,0811
31118	Castelnau-d'Estrétefonds	31118A2681	0,3471	0,1905	0
31118	Castelnau-d'Estrétefonds	31118A2682	2,3408	0,8402	0,2567
31118	Castelnau-d'Estrétefonds	31118A2683	2,5402	1,0605	0,7197
31118	Castelnau-d'Estrétefonds	31118A2684	1,1391	0,1612	0
31118	Castelnau-d'Estrétefonds	31118A2685	1,9110	0,1322	0
31118	Castelnau-d'Estrétefonds	31118A2686	1,8261	0,0237	0
31118	Castelnau-d'Estrétefonds	31118A2691	0,4341	0,0037	0
31118	Castelnau-d'Estrétefonds	31118A2779	0,4632	0,0132	0
31118	Castelnau-d'Estrétefonds	31118B53	0,4651	0,1845	0
31118	Castelnau-d'Estrétefonds	31118B54	0,9862	0,2505	0
31118	Castelnau-d'Estrétefonds	31118B58	1,5403	0,2354	0
31118	Castelnau-d'Estrétefonds	31118B59	0,9133	0,1372	0
31118	Castelnau-d'Estrétefonds	31118B60	1,1579	0,1801	0
31118	Castelnau-d'Estrétefonds	31118B61	4,7107	0,2442	0
31118	Castelnau-d'Estrétefonds	31118B62	1,7223	0,2860	0

Code INSEE	Nom de la commune	Identifiant de la parcelle	Surface totale de la parcelle (ha)	Surface dans l'emprise résiduelle du projet (ha)	Surface à défricher (ha)
31118	Castelnau-d'Estrétefonds	31118B63	1,1415	0,0115	0
31118	Castelnau-d'Estrétefonds	31118B224	2,0662	0,2222	0
31118	Castelnau-d'Estrétefonds	31118B225	0,4145	0,3224	0
31118	Castelnau-d'Estrétefonds	31118B226	2,6829	0,2874	0
31118	Castelnau-d'Estrétefonds	31118B227	2,4710	0,2732	0
31118	Castelnau-d'Estrétefonds	31118B244	1,0186	0,0846	0
31118	Castelnau-d'Estrétefonds	31118B247	1,4014	0,0765	0
31118	Castelnau-d'Estrétefonds	31118B250	0,8051	0,0790	0
31118	Castelnau-d'Estrétefonds	31118B252	0,2940	0,0227	0
31118	Castelnau-d'Estrétefonds	31118B253	1,1496	0,1182	0
31118	Castelnau-d'Estrétefonds	31118B1466	0,6714	0,0206	0
31202	Fronton	31202J317	0,4060	0,0085	0
31202	Fronton	31202J318	0,4441	0,0356	0
31202	Fronton	31202J319	0,2369	0,0268	0
31202	Fronton	31202J320	0,4562	0,0483	0
31202	Fronton	31202J321	0,2377	0,0235	0
31202	Fronton	31202J322	0,1156	0,0115	0
31202	Fronton	31202J323	0,3165	0,0286	0
31202	Fronton	31202J324	0,1629	0,0153	0
31202	Fronton	31202J325	0,3768	0,0334	0
31202	Fronton	31202J326	0,1608	0,0140	0
31202	Fronton	31202J327	0,5947	0,0495	0
31202	Fronton	31202J328	0,7532	0,0734	0
31202	Fronton	31202J329	0,7414	0,1379	0
31202	Fronton	31202J335	9,1386	0,1836	0
31202	Fronton	31202J377	28,7331	0,2019	0
31202	Fronton	31202J378	0,8042	0,1319	0
31202	Fronton	31202J379	1,5250	0,0278	0
31202	Fronton	31202J380	0,5219	0,0884	0
31202	Fronton	31202J381	1,2652	0,2171	0
31202	Fronton	31202J382	6,3555	0,5861	0
31202	Fronton	31202J383	2,3223	0,4926	0
31202	Fronton	31202J387	1,3374	0,0658	0
31202	Fronton	31202J455	0,0760	0,0034	0
31202	Fronton	31202J525	0,1203	0,0228	0
31202	Fronton	31202J528	0,1281	0,0270	0
31202	Fronton	31202J529	0,2245	0,0534	0
31202	Fronton	31202J702	0,6068	0,0703	0
31202	Fronton	31202J724	0,0906	0,0297	0
31202	Fronton	31202K112	0,2406	0,0296	0
31202	Fronton	31202K124	0,8976	0,0018	0
31202	Fronton	31202K131	0,5991	0,0565	0
31202	Fronton	31202K137	0,4741	0,0498	0
31202	Fronton	31202K142	0,1710	0,0337	0
31202	Fronton	31202K143	0,5737	0,0334	0
31202	Fronton	31202K160	0,7463	0,0723	0
31202	Fronton	31202K161	0,8556	0,1520	0
31202	Fronton	31202K170	1,4559	0,0593	0
31202	Fronton	31202K176	0,3067	0,1231	0
31202	Fronton	31202K335	0,2079	0,0043	0
31202	Fronton	31202K456	1,9234	0,1698	0
31202	Fronton	31202K503	0,2021	0,0523	0,0446
31202	Fronton	31202K505	0,2078	0,0518	0,052
31202	Fronton	31202K507	0,0909	0,0269	0
31202	Fronton	31202K509	0,1519	0,0470	0
31202	Fronton	31202K511	0,2330	0,0542	0
31202	Fronton	31202K512	0,0037	0,0037	0
31202	Fronton	31202K513	0,4406	0,0320	0
31202	Fronton	31202K514	0,0655	0,0489	0
31202	Fronton	31202K515	0,3916	0,0474	0
31202	Fronton	31202K516	0,0803	0,0457	0
31202	Fronton	31202K517	0,3009	0,0374	0
31202	Fronton	31202K518	0,0606	0,0322	0
31202	Fronton	31202K519	0,2101	0,0254	0
31202	Fronton	31202K533	0,7796	0,0899	0
31202	Fronton	31202K535	0,2351	0,0757	0
31202	Fronton	31202K536	0,0865	0,0416	0

Code INSEE	Nom de la commune	Identifiant de la parcelle	Surface totale de la parcelle (ha)	Surface dans l'emprise résiduelle du projet (ha)	Surface à défricher (ha)
31202	Fronton	31202K537	0,2004	0,0676	0
31202	Fronton	31202K539	0,0172	0,0094	0
31202	Fronton	31202K541	0,2658	0,0581	0
31202	Fronton	31202K543	0,1118	0,0268	0
31202	Fronton	31202K545	0,1576	0,0399	0
31202	Fronton	31202K547	0,1881	0,0494	0
31202	Fronton	31202K549	0,1687	0,0560	0
31202	Fronton	31202K551	0,0957	0,0327	0
31202	Fronton	31202K553	0,0774	0,0204	0
31202	Fronton	31202K555	0,1384	0,0163	0
31202	Fronton	31202K569	0,2172	0,0605	0
31202	Fronton	31202K571	0,2056	0,0858	0
31202	Fronton	31202K572	0,0593	0,0042	0
31202	Fronton	31202K573	0,0380	0,0380	0
31202	Fronton	31202K574	0,1001	0,0409	0
31202	Fronton	31202K575	0,1689	0,1121	0
31202	Fronton	31202K605	0,0952	0,0232	0
31202	Fronton	31202K609	0,0808	0,0232	0
31202	Fronton	31202K611	0,4245	0,1160	0,025
31202	Fronton	31202K615	0,1580	0,0359	0,0361
31202	Fronton	31202K617	0,2786	0,0797	0
31202	Fronton	31202K620	0,0184	0,0002	0
31202	Fronton	31202K621	0,0350	0,0350	0
31202	Fronton	31202K627	0,3389	0,1317	0
31202	Fronton	31202K629	0,1208	0,0867	0
31202	Fronton	31202K631	0,1400	0,0258	0
31202	Fronton	31202K633	0,0171	0,0077	0
31202	Fronton	31202K649	0,0517	0,0250	0
31490	Saint-Jory	31490BE2	0,4468	0,2188	0,2189
31490	Saint-Jory	31490BE3	0,1067	0,0295	0,0295
31490	Saint-Jory	31490BE4	1,5185	0,9865	0,9865
31515	Saint-Rustice	31515A43	0,3137	0,0469	0
31515	Saint-Rustice	31515A44	0,2995	0,0463	0
31515	Saint-Rustice	31515A45	0,3104	0,0479	0
31515	Saint-Rustice	31515A46	0,1836	0,0225	0
31515	Saint-Rustice	31515A47	0,2443	0,0519	0
31515	Saint-Rustice	31515A48	0,4251	0,0155	0
31515	Saint-Rustice	31515A49	0,1970	0,0155	0
31515	Saint-Rustice	31515A67	1,6293	0,1621	0
31515	Saint-Rustice	31515A68	0,6602	0,2524	0
31515	Saint-Rustice	31515A69	0,2236	0,0307	0
31515	Saint-Rustice	31515A71	0,1432	0,1303	0
31515	Saint-Rustice	31515A72	0,1683	0,1488	0
31515	Saint-Rustice	31515A73	0,2875	0,0816	0
31515	Saint-Rustice	31515A74	0,4174	0,0075	0
31515	Saint-Rustice	31515A75	0,8062	0,0010	0
31515	Saint-Rustice	31515A81	0,5708	0,0251	0
31515	Saint-Rustice	31515A82	0,6236	0,2597	0
31515	Saint-Rustice	31515A83	0,1198	0,0086	0
31515	Saint-Rustice	31515A85	0,6118	0,3050	0
31515	Saint-Rustice	31515A86	0,4523	0,0134	0
31515	Saint-Rustice	31515A97	0,7081	0,0122	0
31515	Saint-Rustice	31515A99	0,4286	0,3545	0
31515	Saint-Rustice	31515A100	0,2443	0,0747	0
31515	Saint-Rustice	31515A161	0,9983	0,0097	0
31515	Saint-Rustice	31515A162	0,3301	0,0183	0
31515	Saint-Rustice	31515A163	0,3607	0,0337	0
31515	Saint-Rustice	31515A164	0,6716	0,1447	0
31515	Saint-Rustice	31515A165	0,6464	0,1378	0
31515	Saint-Rustice	31515A166	1,3137	0,2935	0
31515	Saint-Rustice	31515A167	2,5899	0,1218	0
31515	Saint-Rustice	31515A171	0,3849	0,0680	0
31515	Saint-Rustice	31515A172	0,6147	0,1022	0
31515	Saint-Rustice	31515A173	1,4892	0,2663	0
31515	Saint-Rustice	31515A174	0,6653	0,0734	0
31515	Saint-Rustice	31515A176	2,0686	0,2890	0
31515	Saint-Rustice	31515A177	1,8793	0,0195	0

Code INSEE	Nom de la commune	Identifiant de la parcelle	Surface totale de la parcelle (ha)	Surface dans l'emprise résiduelle du projet (ha)	Surface à défricher (ha)
31515	Saint-Rustice	31515A181	5,6435	0,2916	0
31515	Saint-Rustice	31515A218	0,2373	0,1650	0
31515	Saint-Rustice	31515A240	0,2574	0,0645	0
31515	Saint-Rustice	31515A241	0,2609	0,0304	0
31515	Saint-Rustice	31515A287	0,6926	0,0008	0
31515	Saint-Rustice	31515A288	0,0056	0,0021	0
31515	Saint-Rustice	31515A289	0,1110	0,0833	0
31515	Saint-Rustice	31515A302	0,4836	0,0276	0
31515	Saint-Rustice	31515A304	1,0031	0,0041	0
31515	Saint-Rustice	31515B653	0,0799	0,0186	0
31515	Saint-Rustice	31515B655	0,1143	0,0322	0
31515	Saint-Rustice	31515B656	0,1183	0,0225	0
31515	Saint-Rustice	31515B658	0,2646	0,0135	0
31		Parcelles non cadastrées			0,2143
<b>Total défriché</b>					<b>3,4717 ha</b>

## Annexe 2 : Liste des parcelles concernées par l'autorisation en Lot-et-Garonne

Code INSEE	Commune	Identifiant parcelle	Surface totale de la parcelle (ha)	Surface dans l'emprise résiduelle du projet (ha)	Surface à défricher (ha)
47008	Ambrus	47008B368	1,6372994958	0,6156190117	0
47008	Ambrus	47008B382	0,6757954774	0,0734370632	0
47008	Ambrus	47008B383	0,9071442397	0,8527866309	0
47008	Ambrus	47008B384	0,3717549031	0,1177448844	0
47008	Ambrus	47008B386	0,4758541735	0,0010158899	0
47008	Ambrus	47008B405	3,7520497361	0,6368403182	0
47008	Ambrus	47008B407	0,5042944675	0,2050681968	0
47008	Ambrus	47008B408	0,2741949337	0,0740407218	0
47008	Ambrus	47008B409	0,7328650704	0,2385192782	0
47008	Ambrus	47008B410	0,7642321641	0,2400020145	0
47008	Ambrus	47008B411	0,5598321208	0,0877857624	0
47008	Ambrus	47008B412	0,272589291	0,2678288903	0
47008	Ambrus	47008B440	2,2640759054	1,1021890896	1,1026
47008	Ambrus	47008B441	1,2197958621	0,6188655909	0,6191
47008	Ambrus	47008B446	0,9062282564	0,2090047163	0
47008	Ambrus	47008B447	0,1225577012	0,0546060787	0
47008	Ambrus	47008B448	0,3161143771	0,2474867447	0
47008	Ambrus	47008B449	0,3042113094	0,078609358	0
47008	Ambrus	47008B450	0,2552376129	0,0009421965	0
47008	Ambrus	47008B451	2,0166675893	1,3911808313	1,3916
47008	Ambrus	47008B452	1,1451895576	0,1121856304	0,1122
47008	Ambrus	47008B476	0,1786897005	0,1271492937	0,1272
47008	Ambrus	47008B477	0,5907542056	0,3841800835	0
47008	Ambrus	47008B478	0,5514914883	0,0316291443	0
47008	Ambrus	47008B482	0,6722325617	0,0122928802	0
47008	Ambrus	47008B483	1,7635166159	0,0098485798	0
47008	Ambrus	47008B532	1,1801259072	0,106197552	0,1062
47008	Ambrus	47008B533	0,4569573967	0,0858281703	0
47008	Ambrus	47008B534	0,4595714285	0,0806865634	0
47008	Ambrus	47008B535	0,2059546499	0,0602505687	0,0214
47008	Ambrus	47008B536	0,2031843105	0,0529806064	0,0023
47008	Ambrus	47008B537	1,4785927525	0,0046032137	0,0046
47008	Ambrus	47008B538	1,4411016617	0,1770671772	0,1768
47008	Ambrus	47008B546	1,5013240652	0,0155864853	0,0156
47008	Ambrus	47008B547	2,2862784139	0,1106452962	0,1087
47008	Ambrus	47008B548	0,3731837688	0,0143261715	0,0143
47008	Ambrus	47008B552	2,8557252897	0,7814142043	0,7404
47008	Ambrus	47008B555	2,4714215103	1,0199649788	1,0124
47008	Ambrus	47008B556	1,8447534407	0,2040325536	0,1221
47008	Ambrus	47008B695	0,2731190936	0,0735693118	0
47008	Ambrus	47008B697	0,2845861606	0,0743893494	0
47008	Ambrus	47008B699	0,6435589433	0,002302153	0
47008	Ambrus	47008C306	1,3236704893	0,0744557236	0,0745
47008	Ambrus	47008C307	0,9372440482	0,0872200808	0,0872
47008	Ambrus	47008C351	2,2068601976	0,9091293222	0,9091
47008	Ambrus	47008C352	0,0458763316	0,0457956847	0
47008	Ambrus	47008C356	9,3346644559	0,9975189307	0,9979

Code INSEE	Commune	Identifiant parcelle	Surface totale de la parcelle (ha)	Surface dans l'emprise résiduelle du projet (ha)	Surface à défricher (ha)
47008	Ambrus	47008C357	0,7731790987	0,3551380919	0,3552
47008	Ambrus	47008C358	2,9432236796	0,0576633648	0,0577
47008	Ambrus	47008C359	0,2735821777	0,086181186	0,0686
47008	Ambrus	47008C360	1,1256708789	0,1226247251	0,4151
47008	Ambrus	47008C361	0,2547121851	0,2121987264	0,2344
47008	Ambrus	47008C362	1,734914713	0,643624543	0,5865
47008	Ambrus	47008C363	0,3311715545	0,0131488662	0,0076
47008	Ambrus	47008C366	0,4379809911	0,1155274549	0,1156
47008	Ambrus	47008C367	0,3913476883	0,1933466173	0,1934
47008	Ambrus	47008C368	1,2635798899	0,236649777	0,2367
47008	Ambrus	47008C369	1,4540849265	0,9636587438	0,9638
47008	Ambrus	47008C370	0,4824787316	0,0008588221	0
47008	Ambrus	47008C376	1,6535350558	0,5334011371	0,544
47008	Ambrus	47008C377	5,8459762073	1,1819628295	1,1823
47008	Ambrus	47008C378	3,4195501929	0,8044552765	0,8047
47008	Ambrus	47008C379	5,2649668579	1,4146001903	1,4201
47008	Ambrus	47008C428	6,4342166194	0,9794364454	0,9792
47008	Ambrus	47008D411	3,4339156579	0,0434294165	0,0171
47008	Ambrus	47008D412	0,2300282485	0,0138884226	0,0139
47040	Brax	47040D244	0,3303484354	0,0526343426	0
47040	Brax	47040D246	0,3168437622	0,0090453487	0
47040	Brax	47040D351	0,5598486868	0,1710529467	0
47040	Brax	47040D352	0,3540249874	0,1965658436	0
47040	Brax	47040D353	0,1210893115	0,0615408226	0
47040	Brax	47040D358	4,888204931	0,3999792088	0
47040	Brax	47040D368	0,6114544373	0,0413162209	0
47040	Brax	47040D369	2,2006732121	0,4323847814	0
47040	Brax	47040D463	5,2612538118	0,2148134988	0
47040	Brax	47040ZC40	0,0363742793	0,0019547468	0
47040	Brax	47040ZC163	0,2346969514	0,0718767953	0
47040	Brax	47040ZC175	0,2712397908	0,0001091133	0
47040	Brax	47040ZC180	0,1973954743	0,0154493868	0
47040	Brax	47040ZC181	0,1930283231	0,0275033192	0
47040	Brax	47040ZC191	0,0494479869	0,0013794462	0
47040	Brax	47040ZC350	1,2462339131	0,0066135338	0
47040	Brax	47040ZC368	1,8046667223	0,4780192264	0
47040	Brax	47040ZC374	0,2963701971	0,0029945989	0
47040	Brax	47040ZC391	0,3191928417	0,012107237	0
47040	Brax	47040ZC408	0,1538695976	0,0000100691	0
47040	Brax	47040ZC409	0,3461952067	0,0004735545	0
47040	Brax	47040ZC444	1,2037797113	0,049192439	0
47040	Brax	47040ZC609	1,0425129212	0,1105852653	0
47040	Brax	47040ZC611	0,4677075992	0,0586478042	0
47040	Brax	47040ZC613	2,764248625	0,3421673651	0
47040	Brax	47040ZD1	2,4639553325	0,0182030849	0
47040	Brax	47040ZD2	3,9840193768	0,9024212965	0
47040	Brax	47040ZD3	1,3374521182	0,152929674	0
47040	Brax	47040ZD4	0,0735967005	0,002486264	0
47040	Brax	47040ZD5	0,2796584066	0,0019601524	0
47040	Brax	47040ZD6	3,9761390061	0,0605736487	0
47040	Brax	47040ZD47	0,9728009724	0,1760032923	0

Code INSEE	Commune	Identifiant parcelle	Surface totale de la parcelle (ha)	Surface dans l'emprise résiduelle du projet (ha)	Surface à défricher (ha)
47040	Brax	47040ZD49	0,3348983703	0,0020231741	0
47040	Brax	47040ZD57	0,1857934676	0,051725651	0
47040	Brax	47040ZD117	4,2491612152	0,0179035462	0
47040	Brax	47040ZD143	2,6056522808	0,0101444826	0
47040	Brax	47040ZD202	4,2974451424	0,5462397998	0
47040	Brax	47040ZD206	7,187259034	0,8328438418	0
47040	Brax	47040ZD214	3,724982747	0,5380678727	0
47040	Brax	47040ZD325	0,0535173101	0,0020955786	0
47040	Brax	47040ZD327	0,0676224189	0,0002788151	0
47040	Brax	47040ZD332	5,713847055	0,721585387	0
47040	Brax	47040ZD333	0,3607844809	0,1858725635	0
47040	Brax	47040ZD334	0,1636953265	0,040045471	0
47040	Brax	47040ZD336	1,100168586	0,0000514713	0
47040	Brax	47040ZD341	0,1133963157	0,0214565359	0
47040	Brax	47040ZD363	0,0216564396	0,0041422978	0
47040	Brax	47040ZD364	0,1163926989	0,0041608649	0
47040	Brax	47040ZD366	0,1718618151	0,0855295192	0
47040	Brax	47040ZD367	0,1518484768	0,0612186904	0
47040	Brax	47040ZE5	5,4834654093	0,7274413943	0
47040	Brax	47040ZE6	0,0915257892	0,0255642101	0
47040	Brax	47040ZE11	0,0512073276	0,0001462289	0
47040	Brax	47040ZE12	0,1268903946	0,0118747629	0
47040	Brax	47040ZE18	1,3511920998	0,1057752523	0
47040	Brax	47040ZE19	1,9014570288	0,150721045	0
47040	Brax	47040ZE27	3,6427219678	0,0291625881	0
47040	Brax	47040ZE46	0,3249438266	0,0006534381	0
47040	Brax	47040ZE63	5,4518734741	0,6185396511	0
47040	Brax	47040ZE69	0,1982344694	0,0167509937	0
47040	Brax	47040ZE72	0,0573474522	0,0034525829	0
47040	Brax	47040ZE95	2,7695203391	1,0321477117	0
47040	Brax	47040ZE134	0,4257415112	0,3359378872	0
47040	Brax	47040ZE141	0,2587277451	0,1707652715	0
47040	Brax	47040ZE152	0,0163986248	0,0043433244	0
47040	Brax	47040ZE155	0,2398187416	0,031009904	0
47040	Brax	47040ZE157	0,928908188	0,3907159049	0
47040	Brax	47040ZE158	0,3885162882	0,1210179241	0
47040	Brax	47040ZE165	2,4773369311	0,448252685	0
47040	Brax	47040ZE171	2,9499242808	0,2786130608	0
47040	Brax	47040ZE178	3,0214910955	1,6106054973	0
47040	Brax	47040ZE231	0,1540810779	0,0244166455	0
47040	Brax	47040ZE234	0,0812843864	0,0501388966	0
47040	Brax	47040ZE239	1,0105415108	0,5799026005	0
47040	Brax	47040ZE240	1,7268177127	0,8327081652	0
47040	Brax	47040ZE248	0,1386080486	0,0009460355	0
47040	Brax	47040ZE250	1,8045401751	1,0574633321	0
47040	Brax	47040ZE269	0,1386009914	0,0000208016	0
47040	Brax	47040ZE279	3,9586086483	0,3992994818	0
47040	Brax	47040ZE298	0,0656981818	0,0338169264	0
47040	Brax	47040ZE300	6,1201392737	4,1699774392	0
47040	Brax	47040ZE302	0,1235125963	0,0641793359	0
47040	Brax	47040ZE304	0,9310293304	0,1312680415	0

Code INSEE	Commune	Identifiant parcelle	Surface totale de la parcelle (ha)	Surface dans l'emprise résiduelle du projet (ha)	Surface à défricher (ha)
47040	Brax	47040ZE310	2,1120056906	0,4436653682	0,4109
47040	Brax	47040ZE317	1,3382963519	0,3678873614	0
47040	Brax	47040ZE342	0,2569841803	0,0387423795	0
47040	Brax	47040ZE344	0,0167675918	0,0167675918	0
47040	Brax	47040ZE345	0,183766976	0,1495113704	0
47040	Brax	47040ZE347	0,0782116695	0,0100219321	0
47040	Brax	47040ZE348	0,615699824	0,0810309873	0
47040	Brax	47040ZE349	0,0548508499	0,0463185547	0
47040	Brax	47040ZE350	0,0392377027	0,0163901794	0
47040	Brax	47040ZE351	0,0112641735	0,0112641735	0
47040	Brax	47040ZE352	7,9452896589	7,3339246592	0
47041	Bruch	47041E31	0,1907892009	0,0090994917	0,0091
47041	Bruch	47041E33	0,121354162	0,0504887706	0,0505
47041	Bruch	47041E34	0,1186554755	0,0898375752	0,0899
47041	Bruch	47041E75	0,3608821843	0,0000019996	0
47041	Bruch	47041E76	0,2927276302	0,0295731823	0,0296
47041	Bruch	47041E80	0,0589551825	0,0073410239	0,0073
47041	Bruch	47041E82	0,4625636951	0,228729451	0,2288
47041	Bruch	47041E83	0,2118254558	0,0820251538	0,0816
47041	Bruch	47041E84	0,0484331491	0,0257069012	0,0248
47041	Bruch	47041E85	0,1982669573	0,000160106	0
47041	Bruch	47041E86	0,1401313122	0,0133213009	0,0128
47041	Bruch	47041E94	0,2729194549	0,0397034397	0,0374
47041	Bruch	47041E95	0,4145844721	0,4128663651	0,4128
47041	Bruch	47041E96	0,4863969858	0,4623010494	0,4621
47041	Bruch	47041E97	0,3620555028	0,1842764333	0,032
47041	Bruch	47041E98	0,3277223992	0,0229280674	0,0056
47041	Bruch	47041E101	0,1620090765	0,1620090765	0,1621
47041	Bruch	47041E102	0,4196107084	0,3661684595	0,3663
47041	Bruch	47041E103	0,1149934311	0,1149934311	0,115
47041	Bruch	47041E104	0,1276943268	0,1276943267	0,1277
47041	Bruch	47041E106	0,3374812783	0,1335339939	0,1336
47041	Bruch	47041E107	0,0125216438	0,0125216438	0,0125
47041	Bruch	47041E108	0,0618782992	0,0063381437	0,0063
47041	Bruch	47041E109	0,4222779025	0,0947546209	0,0948
47041	Bruch	47041E736	0,6531923632	0,0111039453	0,0111
47041	Bruch	47041E743	1,1815552309	0,2290514531	0,2291
47041	Bruch	47041E744	0,1684631048	0,0693533309	0,0694
47041	Bruch	47041E745	0,1765785433	0,0938972021	0,0939
47041	Bruch	47041E746	0,2437627916	0,1506563307	0,1507
47041	Bruch	47041E747	0,1164997462	0,1164997463	0,1165
47041	Bruch	47041E748	1,1249271874	0,8933652511	0,5754
47041	Bruch	47041E749	0,0902378475	0,0902304506	0,0362
47041	Bruch	47041E750	0,0437723878	0,0405792398	0,033
47041	Bruch	47041E752	0,2158996599	0,0599552573	0,06
47041	Bruch	47041E755	0,2843185875	0,0995572152	0,0996
47041	Bruch	47041E792	0,2368928658	0,0614247437	0,0614
47041	Bruch	47041E836	0,9501530455	0,0099151619	0,0099
47041	Bruch	47041E857	19,4582130924	0,001067767	0
47041	Bruch	47041E872	3,991189202	0,2529455052	0,021
47041	Bruch	47041ZB71	4,0007774984	0,2899534865	0

Code INSEE	Commune	Identifiant parcelle	Surface totale de la parcelle (ha)	Surface dans l'emprise résiduelle du projet (ha)	Surface à défricher (ha)
47041	Bruch	47041ZB72	0,1288787163	0,0107961426	0
47041	Bruch	47041ZB73	4,0804305945	0,3302320699	0
47041	Bruch	47041ZC11	0,0959582724	0,0242104952	0
47041	Bruch	47041ZC12	2,9976658358	0,0136307224	0
47041	Bruch	47041ZC15	0,1284692467	0,0011704967	0
47041	Bruch	47041ZC47	1,0307093905	0,0003047538	0
47041	Bruch	47041ZC48	0,4968522656	0,0003023551	0
47041	Bruch	47041ZC51	2,8861180431	0,3332018587	0
47041	Bruch	47041ZC58	0,6665163192	0,0300022948	0
47041	Bruch	47041ZC61	0,1282628938	0,0119668025	0
47041	Bruch	47041ZC64	2,8069200914	0,1739418252	0
47041	Bruch	47041ZC65	3,9399864152	0,600699327	0
47041	Bruch	47041ZC170	0,0748559535	0,0004496212	0
47041	Bruch	47041ZC171	3,6016184164	0,2524257957	0
47041	Bruch	47041ZC185	0,8355021344	0,0974079997	0
47041	Bruch	47041ZC198	4,0010562978	0,9595202884	0
47041	Bruch	47041ZD41	0,4989806037	0,1033095018	0
47041	Bruch	47041ZD45	2,7937840299	0,3552376365	0
47041	Bruch	47041ZD46	1,05254736	0,1464073527	0
47041	Bruch	47041ZD56	0,0993488363	0,0057791138	0
47041	Bruch	47041ZD57	2,2476739928	0,3196419756	0
47041	Bruch	47041ZD58	0,0534113492	0,0077739992	0
47041	Bruch	47041ZD59	8,421525241	1,3391588533	0
47041	Bruch	47041ZD60	0,9059785637	0,366030447	0
47041	Bruch	47041ZD61	4,9426674865	1,6605793262	0
47041	Bruch	47041ZD63	1,8768737638	0,5835658957	0
47041	Bruch	47041ZD64	0,0774086461	0,0216139056	0
47041	Bruch	47041ZD65	0,0018071618	0,0018071618	0
47041	Bruch	47041ZD66	5,3320016489	0,9867661862	0
47041	Bruch	47041ZD67	2,9960977686	0,0561341279	0
47041	Bruch	47041ZD82	0,8556346235	0,3199277246	0
47041	Bruch	47041ZD127	0,7550993216	0,0043884734	0
47041	Bruch	47041ZD129	4,0979996975	0,2253718629	0
47041	Bruch	47041ZD139	9,411853494	0,3371862539	0
47041	Bruch	47041ZD153	0,8400538336	0,0354138155	0
47041	Bruch	47041ZD157	2,6351357499	0,1920311152	0
47041	Bruch	47041ZD158	2,4882246633	0,135112608	0
47041	Bruch	47041ZD166	2,7041713438	0,3104743912	0
47060	Caudecoste	47060A296	4,7239989501	0,215007447	0
47060	Caudecoste	47060A315	4,9703849005	0,6177866537	0
47060	Caudecoste	47060A318	0,2055888611	0,0684480863	0
47060	Caudecoste	47060A382	1,3777858877	0,2930546682	0
47060	Caudecoste	47060A390	1,1406659223	0,3960103825	0
47060	Caudecoste	47060A391	0,8526934476	0,0765066251	0
47060	Caudecoste	47060A392	1,3423316544	0,2868282439	0
47060	Caudecoste	47060A393	0,4446293239	0,0012079574	0
47060	Caudecoste	47060A495	0,3130129126	0,2067331027	0
47060	Caudecoste	47060A496	0,0557542041	0,0119839149	0
47060	Caudecoste	47060A497	0,1925732112	0,0000115465	0
47060	Caudecoste	47060A814	1,9153330097	0,1777602982	0
47060	Caudecoste	47060A815	0,1592462376	0,0168241715	0

Code INSEE	Commune	Identifiant parcelle	Surface totale de la parcelle (ha)	Surface dans l'emprise résiduelle du projet (ha)	Surface à défricher (ha)
47060	Caudecoste	47060B174	0,4317872844	0,0155751484	0
47060	Caudecoste	47060B176	1,4449517995	0,0145081014	0
47060	Caudecoste	47060B177	0,1713078801	0,0032545306	0
47060	Caudecoste	47060B180	1,037239263	0,0348039266	0
47060	Caudecoste	47060B223	0,6937313831	0,3460763252	0
47060	Caudecoste	47060B224	0,0660652665	0,0402300057	0
47060	Caudecoste	47060B225	0,2178187833	0,1268696526	0
47060	Caudecoste	47060B226	0,1116138645	0,0217434345	0
47060	Caudecoste	47060B227	0,0809631849	0,0045393535	0
47060	Caudecoste	47060B228	0,5307616437	0,0637243971	0
47060	Caudecoste	47060B233	0,3059308324	0,0856300826	0
47060	Caudecoste	47060B234	0,5525582713	0,1698370765	0
47060	Caudecoste	47060B235	1,8820996259	0,3309481842	0
47060	Caudecoste	47060B236	1,2784572452	0,1533278825	0
47060	Caudecoste	47060B237	0,3930862299	0,0227374267	0
47060	Caudecoste	47060B239	0,8665178567	0,0579390382	0
47060	Caudecoste	47060B322	0,4549573375	0,1170169262	0
47060	Caudecoste	47060B323	0,2367050643	0,0656174492	0
47060	Caudecoste	47060B371	0,2659114961	0,0942686927	0
47060	Caudecoste	47060B372	6,8310639255	0,926165184	0
47060	Caudecoste	47060B377	0,0529891466	0,006804942	0
47060	Caudecoste	47060B378	0,1394218753	0,0321983087	0
47060	Caudecoste	47060B428	2,1489910034	0,0000788994	0
47060	Caudecoste	47060B448	2,749859898	0,2873989758	0
47060	Caudecoste	47060B450	1,2277560187	0,2219402214	0
47060	Caudecoste	47060B454	3,6733051601	0,4153516569	0
47060	Caudecoste	47060B491	1,5833514944	0,0016223548	0
47060	Caudecoste	47060C4	1,4821515011	0,4136037386	0
47060	Caudecoste	47060C17	0,8736294777	0,0281790427	0
47060	Caudecoste	47060C18	0,0044918984	0,0038470331	0
47060	Caudecoste	47060C19	0,2979429189	0,105839477	0
47060	Caudecoste	47060C20	0,0248989381	0,0084115379	0
47060	Caudecoste	47060C21	0,3590093125	0,0296287699	0
47060	Caudecoste	47060C22	0,4906841298	0,0083299744	0
47060	Caudecoste	47060C50	0,9154485608	0,1562356974	0
47060	Caudecoste	47060C51	1,0970070075	0,2761440199	0
47060	Caudecoste	47060C52	1,5589994041	0,1174439982	0
47060	Caudecoste	47060C54	0,2972535989	0,0286562667	0
47060	Caudecoste	47060C55	0,8920611418	0,4514168134	0
47060	Caudecoste	47060C56	0,5079995489	0,0504138982	0
47060	Caudecoste	47060C57	1,6931778942	0,4251541038	0
47060	Caudecoste	47060C58	0,2408406157	0,0980524751	0
47060	Caudecoste	47060C59	0,4581768574	0,2343589509	0
47060	Caudecoste	47060C60	1,3968129484	0,1762154209	0
47060	Caudecoste	47060C61	0,4503760369	0,0458458111	0
47060	Caudecoste	47060C75	1,5599429956	0,1066635279	0
47060	Caudecoste	47060C76	3,5622982196	0,4131706369	0
47060	Caudecoste	47060C77	1,8621230974	0,065539467	0
47060	Caudecoste	47060C78	0,1846616168	0,0103536486	0
47060	Caudecoste	47060C79	0,7782621865	0,2218244338	0
47060	Caudecoste	47060C80	1,5951798415	0,5495815869	0

Code INSEE	Commune	Identifiant parcelle	Surface totale de la parcelle (ha)	Surface dans l'emprise résiduelle du projet (ha)	Surface à défricher (ha)
47060	Caudecoste	47060C81	0,5205972809	0,1433575021	0
47060	Caudecoste	47060C83	0,1374677292	0,00072969	0
47060	Caudecoste	47060C84	0,0896313203	0,0237867584	0
47060	Caudecoste	47060C85	0,0482952231	0,0104030165	0
47060	Caudecoste	47060C86	0,0539272523	0,0099591152	0
47060	Caudecoste	47060C87	0,1543194971	0,0324239324	0
47060	Caudecoste	47060C94	1,5411497618	0,0709690298	0
47060	Caudecoste	47060C100	2,7260254349	0,4773407991	0
47060	Caudecoste	47060C101	1,5452496121	0,0174132204	0
47060	Caudecoste	47060C116	1,0202224776	0,3710808369	0
47060	Caudecoste	47060C128	0,4701959736	0,1485718581	0
47060	Caudecoste	47060C129	1,3002332145	0,6300127734	0
47060	Caudecoste	47060C130	0,0073605843	0,0072791236	0
47060	Caudecoste	47060C131	0,8313621009	0,1472713871	0
47060	Caudecoste	47060C132	0,899971561	0,052449352	0
47060	Caudecoste	47060C135	0,4371262212	0,2913230712	0
47060	Caudecoste	47060C136	0,3776508616	0,2382305396	0
47060	Caudecoste	47060C137	0,3453532501	0,2007926415	0
47060	Caudecoste	47060C138	0,8268421132	0,4087320491	0
47060	Caudecoste	47060C139	3,476297458	0,1179738221	0
47060	Caudecoste	47060C140	0,3906893327	0,0942980617	0
47060	Caudecoste	47060C142	1,1324087847	0,0002051156	0
47060	Caudecoste	47060C143	1,1188732436	0,0988547615	0
47060	Caudecoste	47060C144	2,9572444228	1,0729430794	0
47060	Caudecoste	47060C145	0,3506606512	0,0066548959	0
47060	Caudecoste	47060C146	0,7253068006	0,2492362574	0
47060	Caudecoste	47060C147	1,4884383155	0,2641346607	0
47060	Caudecoste	47060C171	0,205837584	0,0616901652	0
47060	Caudecoste	47060C172	0,2306414063	0,0623496436	0
47060	Caudecoste	47060C279	3,236513289	0,001333229	0
47060	Caudecoste	47060C283	0,4522458936	0,1563218261	0
47060	Caudecoste	47060C284	0,3046567198	0,0169599808	0
47060	Caudecoste	47060C285	1,3132242274	0,0044085216	0
47060	Caudecoste	47060C286	0,2766103761	0,003540611	0
47060	Caudecoste	47060C501	2,2169044818	0,3459508266	0
47060	Caudecoste	47060C530	0,6543602992	0,0046377931	0
47060	Caudecoste	47060C532	0,8299660869	0,0055540986	0
47060	Caudecoste	47060C534	0,5151188454	0,0006831247	0
47060	Caudecoste	47060C635	0,5958344254	0,0470776766	0
47060	Caudecoste	47060C637	0,7987082816	0,5592390986	0
47060	Caudecoste	47060C655	1,8268314842	0,2072692041	0
47060	Caudecoste	47060C663	0,8822284253	0,1939172346	0
47060	Caudecoste	47060C717	1,633449742	0,1862241169	0
47060	Caudecoste	47060C745	3,0078634088	0,4653322953	0
47060	Caudecoste	47060C802	0,6401782106	0,0009078646	0
47060	Caudecoste	47060C803	0,7759029431	0,1332013936	0
47060	Caudecoste	47060C843	0,3089859892	0,0088532014	0
47060	Caudecoste	47060ZA4	6,5946402707	0,0324711297	0
47060	Caudecoste	47060ZA10	0,2190053	0,0090564451	0
47060	Caudecoste	47060ZA11	3,4557238877	0,0853538578	0
47060	Caudecoste	47060ZA12	1,505696137	0,0225751047	0

Code INSEE	Commune	Identifiant parcelle	Surface totale de la parcelle (ha)	Surface dans l'emprise résiduelle du projet (ha)	Surface à défricher (ha)
47060	Caudecoste	47060ZA64	9,0742381668	0,0043011342	0
47060	Caudecoste	47060ZA73	0,2518789742	0,0749811077	0
47060	Caudecoste	47060ZA74	0,2515409769	0,1208320031	0
47060	Caudecoste	47060ZA89	12,7221892	1,6983451359	0
47060	Caudecoste	47060ZA90	0,4990892535	0,2452657795	0
47069	Colayrac-Saint-Cirq	47069D778	0,478134047	0,0090629769	0
47069	Colayrac-Saint-Cirq	47069D779	0,1271377634	0,0236168495	0
47069	Colayrac-Saint-Cirq	47069D780	0,0558787272	0,0090364278	0
47069	Colayrac-Saint-Cirq	47069D784	0,0720946271	0,020628438	0
47069	Colayrac-Saint-Cirq	47069D785	0,0727165038	0,0144550883	0
47069	Colayrac-Saint-Cirq	47069D792	0,3614468373	0,0617476771	0
47069	Colayrac-Saint-Cirq	47069D1229	0,1424284091	0,011685224	0
47069	Colayrac-Saint-Cirq	47069D1635	0,5811824735	0,0516298989	0
47069	Colayrac-Saint-Cirq	47069D1636	0,864322634	0,2460184547	0
47069	Colayrac-Saint-Cirq	47069D1798	0,0849490751	0,0025309846	0
47069	Colayrac-Saint-Cirq	47069D1851	1,8980475229	0,1780865363	0
47069	Colayrac-Saint-Cirq	47069D2036	0,2756203941	0,0177683966	0
47069	Colayrac-Saint-Cirq	47069D2159	0,6065655067	0,1377116142	0
47069	Colayrac-Saint-Cirq	47069D2658	0,2030001123	0,003109711	0
47091	Estillac	47091AA15	1,7038999463	0,262721872	0
47091	Estillac	47091AA22	0,2472519325	0,0205875523	0
47091	Estillac	47091AA23	0,2685807008	0,0834315215	0
47091	Estillac	47091AA24	1,1107183321	0,3319549846	0
47091	Estillac	47091AA48	0,198457132	0,0109585334	0
47091	Estillac	47091AA51	0,0542171211	0,0035021042	0
47091	Estillac	47091AA77	0,1040279817	0,0874847241	0
47091	Estillac	47091AA78	0,0842763217	0,0066613021	0
47091	Estillac	47091AA79	0,1486651142	0,1116352766	0
47091	Estillac	47091AA82	2,0513121316	0,2579517251	0
47091	Estillac	47091AA98	1,1212789911	0,6641110162	0
47091	Estillac	47091AA123	0,2329353785	0,000204741	0
47091	Estillac	47091AA133	4,8489641129	2,1264724192	0
47091	Estillac	47091AB2	0,291260103	0,1286573145	0
47091	Estillac	47091AB40	0,2093278149	0,0177327229	0
47091	Estillac	47091AB41	0,0649976192	0,0069945129	0
47091	Estillac	47091AB42	0,1966996824	0,1154109236	0
47091	Estillac	47091AB43	0,1779476709	0,038747598	0
47091	Estillac	47091AB56	1,0864805454	0,009295	0
47091	Estillac	47091AB177	0,3603380214	0,0168428351	0
47091	Estillac	47091AI44	4,7058564184	2,1483147928	0

Code INSEE	Commune	Identifiant parcelle	Surface totale de la parcelle (ha)	Surface dans l'emprise résiduelle du projet (ha)	Surface à défricher (ha)
47091	Estillac	47091AK13	0,1031984892	0,0122156629	0
47091	Estillac	47091AK14	0,5211330767	0,1996651892	0
47091	Estillac	47091AK15	0,133537785	0,0429239556	0
47091	Estillac	47091AK16	0,1730945165	0,0561530778	0
47091	Estillac	47091AK17	0,2183815743	0,0716257653	0
47091	Estillac	47091AK18	0,3602591411	0,1126721654	0
47091	Estillac	47091AK19	0,3656380596	0,1434717873	0
47091	Estillac	47091AK20	0,1907414392	0,0005089584	0
47091	Estillac	47091AK47	0,0646741571	0,0040895174	0
47091	Estillac	47091AK48	0,3348137902	0,1860574764	0
47091	Estillac	47091AK51	1,1725383265	0,1358693494	0
47091	Estillac	47091AK52	0,2011990023	0,1255297541	0
47091	Estillac	47091AK53	0,4262360259	0,2162172511	0
47091	Estillac	47091AK54	0,7143363316	0,3293239664	0
47091	Estillac	47091AK58	0,0010007911	0,0001858775	0
47091	Estillac	47091AK172	0,8996312221	0,4264782395	0
47091	Estillac	47091AK181	0,0984556925	0,0480128778	0
47091	Estillac	47091AK183	0,4499085646	0,0872015607	0
47091	Estillac	47091AK201	0,2370567364	0,0679843665	0
47091	Estillac	47091AK212	0,0732354322	0,0026391853	0
47091	Estillac	47091AK220	0,0328503972	0,0057495865	0
47091	Estillac	47091AL1	0,3596327475	0,2215250316	0
47091	Estillac	47091AL2	1,4945094849	0,9163374962	0
47091	Estillac	47091AL4	0,238902634	0,0001952213	0
47093	Fargues-sur-Ourbise	47093AD71	4,7734276211	0,0108680896	0,0022
47093	Fargues-sur-Ourbise	47093AD122	3,7743746449	0,5427734666	0,4472
47093	Fargues-sur-Ourbise	47093AD123	5,6981785113	0,1946147162	0,1945
47093	Fargues-sur-Ourbise	47093AD128	6,5659550346	0,612597046	0,6127
47093	Fargues-sur-Ourbise	47093AD130	6,7847383554	0,5948583745	0,6475
47093	Fargues-sur-Ourbise	47093AD146	2,7875916413	0,2432051188	0,2431
47093	Fargues-sur-Ourbise	47093AD148	3,1150387864	0,0604657419	0,0598
47093	Fargues-sur-Ourbise	47093AD151	5,4803142111	0,4489043899	0,449
47093	Fargues-sur-Ourbise	47093AD152	2,077169643	0,1161547159	0,1162
47093	Fargues-sur-Ourbise	47093AD153	0,1102408638	0,0259134306	0,0259
47093	Fargues-sur-Ourbise	47093AD156	0,5666136655	0,1183678828	0,1184
47093	Fargues-sur-Ourbise	47093AD157	0,7747495382	0,1317169399	0,1318
47093	Fargues-sur-Ourbise	47093AD158	1,2745991642	0,1920913123	0,1852
47093	Fargues-sur-Ourbise	47093AD161	3,9356662887	0,4469800942	0,4471
47093	Fargues-sur-Ourbise	47093AD170	7,6785149962	0,821031434	0,8214
47093	Fargues-sur-Ourbise	47093AD188	0,1022554665	0,0054051171	0

Code INSEE	Commune	Identifiant parcelle	Surface totale de la parcelle (ha)	Surface dans l'emprise résiduelle du projet (ha)	Surface à défricher (ha)
	Ourbise				
47093	Fargues-sur-Ourbise	47093AD189	0,1742235804	0,0959543465	0
47093	Fargues-sur-Ourbise	47093AD243	3,8685733756	0,4192939463	0,4233
47093	Fargues-sur-Ourbise	47093AD244	7,5501172482	0,583951099	0,5841
47093	Fargues-sur-Ourbise	47093AD246	6,081600603	0,3378273831	0,3378
47093	Fargues-sur-Ourbise	47093AD248	1,5271336235	0,0093084037	0,0093
47093	Fargues-sur-Ourbise	47093AD249	0,0636492189	0,0064979684	0,0065
47093	Fargues-sur-Ourbise	47093AD250	7,4027193019	0,1593117924	0,1594
47093	Fargues-sur-Ourbise	47093AD258	4,3206470595	0,0007639337	0
47093	Fargues-sur-Ourbise	47093AD259	2,977068856	0,0001361469	0
47093	Fargues-sur-Ourbise	47093AD279	7,8744123701	0,5232957206	0,5226
47093	Fargues-sur-Ourbise	47093AH66	15,6777109733	0,224081342	0,2241
47093	Fargues-sur-Ourbise	47093AH67	5,476455457	1,0981178825	1,0985
47093	Fargues-sur-Ourbise	47093AH69	8,7336030873	0,0614818234	0,0615
47093	Fargues-sur-Ourbise	47093AH72	2,298594434	0,3352189168	0,3353
47093	Fargues-sur-Ourbise	47093AH73	1,0098108921	0,2072700246	0,2073
47093	Fargues-sur-Ourbise	47093AH75	1,7297085732	0,0024188613	0,0024
47093	Fargues-sur-Ourbise	47093AH79	8,9184849961	0,1060347169	0,1061
47093	Fargues-sur-Ourbise	47093AI4	6,5205035042	0,3651939321	0,3653
47093	Fargues-sur-Ourbise	47093AI5	3,0252168266	0,0095179895	0,0095
47093	Fargues-sur-Ourbise	47093AI6	0,6374100824	0,0926855907	0,0422
47093	Fargues-sur-Ourbise	47093AI35	3,7606387625	0,0030462448	0,002
47093	Fargues-sur-Ourbise	47093AI36	28,2449716507	2,5357035885	2,5352
47093	Fargues-sur-Ourbise	47093AI40	17,3528395031	3,0884072413	3,0894
47093	Fargues-sur-Ourbise	47093AI43	12,3862495251	1,0660031679	1,0663
47093	Fargues-sur-Ourbise	47093AI44	0,2162004042	0,0247023987	0
47093	Fargues-sur-Ourbise	47093AI55	9,7530823491	1,6118894371	1,6124
47093	Fargues-sur-Ourbise	47093AI56	11,5195869139	0,9946021677	0,9547
47093	Fargues-sur-Ourbise	47093AI57	0,9341975867	0,0606245638	0,0373
47093	Fargues-sur-Ourbise	47093AI58	11,1240253404	0,8374049799	1,6754

Code INSEE	Commune	Identifiant parcelle	Surface totale de la parcelle (ha)	Surface dans l'emprise résiduelle du projet (ha)	Surface à défricher (ha)
	Ourbise				
47093	Fargues-sur-Ourbise	47093AI59	0,5000800649	0,128254981	0,2554
47093	Fargues-sur-Ourbise	47093AI60	10,9985687715	0,3364115907	0,3363
47093	Fargues-sur-Ourbise	47093AI67	7,8138941942	0,1739276305	0,3212
47093	Fargues-sur-Ourbise	47093AI76	27,0895154098	0,0132718009	0,0133
47093	Fargues-sur-Ourbise	47093AK58	1,2877241386	0,0281340784	0
47093	Fargues-sur-Ourbise	47093AK59	0,6260957496	0,0250306469	0,0244
47093	Fargues-sur-Ourbise	47093AK60	1,7600858721	0,0373647407	0,0384
47093	Fargues-sur-Ourbise	47093AK61	0,9038336467	0,0221963203	0,0232
47093	Fargues-sur-Ourbise	47093AK62	0,7437811714	0,0399811739	0,1887
47093	Fargues-sur-Ourbise	47093AK63	0,0173475534	0,0007864414	0
47093	Fargues-sur-Ourbise	47093AK64	1,7251866147	0,8762226739	0,8216
47093	Fargues-sur-Ourbise	47093AK65	0,0647166646	0,0226559459	0,0163
47093	Fargues-sur-Ourbise	47093AK66	0,0078575957	0,0010791132	0
47093	Fargues-sur-Ourbise	47093AK67	0,5027614837	0,2669968415	0,0312
47093	Fargues-sur-Ourbise	47093AK69	11,4620384683	0,7048819289	0,7047
47093	Fargues-sur-Ourbise	47093AK71	2,9387940824	0,1429872192	0,143
47093	Fargues-sur-Ourbise	47093AK72	6,9093484394	1,2079323208	1,1615
47093	Fargues-sur-Ourbise	47093AK73	18,7451837847	1,1838396901	1,1762
47093	Fargues-sur-Ourbise	47093AK77	12,4694613105	0,3241462124	0,3242
47093	Fargues-sur-Ourbise	47093AK78	1,7553215832	0,4496957847	0,4498
47093	Fargues-sur-Ourbise	47093AK79	8,388354886	0,0383228072	0,0383
47093	Fargues-sur-Ourbise	47093AK126	4,3676496518	0,1368824511	0,1359
47097	Feugarolles	47097A236	0,347231311	0,008561481	0
47097	Feugarolles	47097A237	0,2024912797	0,0202969479	0
47097	Feugarolles	47097A238	0,6105907059	0,4093774894	0
47097	Feugarolles	47097A239	0,4105037387	0,2308876694	0
47097	Feugarolles	47097A244	0,2040882982	0,1062705812	0
47097	Feugarolles	47097A245	0,2652616652	0,0242408975	0
47097	Feugarolles	47097A301	2,8222902018	0,1941195986	0,1942
47097	Feugarolles	47097A304	0,4370608283	0,111497848	0,1115
47097	Feugarolles	47097A305	4,145998343	0,0824356184	0,0825
47097	Feugarolles	47097A306	0,6568617632	0,1466263738	0
47097	Feugarolles	47097A307	0,2101814371	0,077478749	0,0775

Code INSEE	Commune	Identifiant parcelle	Surface totale de la parcelle (ha)	Surface dans l'emprise résiduelle du projet (ha)	Surface à défricher (ha)
47097	Feugarolles	47097A310	0,3562061793	0,2269502935	0
47097	Feugarolles	47097A311	0,343328156	0,2971071184	0
47097	Feugarolles	47097A312	0,5053884572	0,0323183859	0
47097	Feugarolles	47097A318	0,4667720837	0,0011088702	0
47097	Feugarolles	47097A319	0,2718775619	0,2419355163	0
47097	Feugarolles	47097A320	0,1083344873	0,0718005223	0
47097	Feugarolles	47097A322	0,3867292294	0,0283209371	0
47097	Feugarolles	47097A329	2,1640171332	0,0524101748	0
47097	Feugarolles	47097A383	0,6516976262	0,0005152272	0
47097	Feugarolles	47097A384	0,2723355149	0,0490422635	0,0491
47097	Feugarolles	47097A385	0,2791864262	0,0507589925	0,0508
47097	Feugarolles	47097A386	0,4171633007	0,025837532	0
47097	Feugarolles	47097A593	0,1607903726	0,0497070427	0
47097	Feugarolles	47097E139	0,093564258	0,0002986505	0
47097	Feugarolles	47097E140	0,0451739127	0,0004677188	0
47097	Feugarolles	47097E141	0,1238681092	0,0062440043	0
47097	Feugarolles	47097E142	0,0533140517	0,0080252096	0,008
47097	Feugarolles	47097E143	0,0867334952	0,0204116777	0,0204
47097	Feugarolles	47097E144	0,212371594	0,0266582887	0,0267
47097	Feugarolles	47097E146	0,1717040146	0,0434363234	0,0434
47097	Feugarolles	47097E147	0,1920710187	0,0551009866	0,0551
47097	Feugarolles	47097E148	0,1359159822	0,0399828514	0,04
47097	Feugarolles	47097E149	0,2948742733	0,1162771648	0,1163
47097	Feugarolles	47097E150	0,0985436225	0,0312606367	0,0313
47097	Feugarolles	47097E151	0,0386810446	0,0368824746	0,0369
47097	Feugarolles	47097E153	0,6759527234	0,2520266331	0,049
47097	Feugarolles	47097E154	0,1706790152	0,0839361943	0
47097	Feugarolles	47097E155	0,1951243871	0,0023993115	0
47097	Feugarolles	47097E163	1,7154506832	0,5044547759	0,2738
47097	Feugarolles	47097E200	0,0634351006	0,0161078394	0
47097	Feugarolles	47097E209	0,2452716922	0,00232804	0
47097	Feugarolles	47097E210	0,2369855283	0,111634493	0
47097	Feugarolles	47097E212	0,0142868535	0,0077522337	0,0077
47097	Feugarolles	47097E216	0,3173712575	0,003447038	0,0034
47097	Feugarolles	47097E354	0,0341085348	0,033895687	0,0335
47097	Feugarolles	47097E355	0,1854792997	0,0982220453	0,0983
47097	Feugarolles	47097E356	0,2272653496	0,1659327215	0,0389
47097	Feugarolles	47097E358	0,0472528357	0,0023934873	0,0024
47097	Feugarolles	47097E359	0,3324474546	0,0014064204	0,0014
47097	Feugarolles	47097E365	0,0895636385	0,0058901938	0
47097	Feugarolles	47097E367	0,0503761626	0,0022099339	0
47097	Feugarolles	47097E368	0,8190315922	0,4724286106	0
47097	Feugarolles	47097E370	0,2416102127	0,0184536568	0
47097	Feugarolles	47097E371	0,3074393712	0,0704305974	0
47097	Feugarolles	47097E379	0,1286885365	0,0269141045	0
47097	Feugarolles	47097E380	0,012042811	0,0048765911	0
47097	Feugarolles	47097E383	0,2257660295	0,0141887655	0
47097	Feugarolles	47097E386	0,5078861086	0,2287725025	0
47097	Feugarolles	47097E387	0,0995478591	0,0502626438	0
47097	Feugarolles	47097E388	0,2793652845	0,1475087702	0
47097	Feugarolles	47097E389	0,2833892935	0,2038711406	0

Code INSEE	Commune	Identifiant parcelle	Surface totale de la parcelle (ha)	Surface dans l'emprise résiduelle du projet (ha)	Surface à défricher (ha)
47097	Feugarolles	47097E390	0,6452643868	0,2379044097	0
47097	Feugarolles	47097E391	0,0624660131	0,0329005298	0
47097	Feugarolles	47097E392	0,2507644943	0,0072333909	0
47097	Feugarolles	47097E395	0,2805188283	0,0018375851	0
47097	Feugarolles	47097E397	0,1505128474	0,0007380287	0
47097	Feugarolles	47097E679	0,2408798416	0,00088273	0
47097	Feugarolles	47097E701	0,0746873289	0,0000290996	0
47097	Feugarolles	47097E795	1,0326288528	0,1183906161	0,1184
47097	Feugarolles	47097E796	0,3421031652	0,0005358806	0
47097	Feugarolles	47097E797	0,0643896035	0,0441687072	0,0442
47097	Feugarolles	47097E798	0,1396453651	0,0576884912	0,0577
47097	Feugarolles	47097E800	0,060143275	0,045378218	0,0454
47097	Feugarolles	47097E816	0,7099036967	0,0213295936	0
47097	Feugarolles	47097E821	0,1551521131	0,0740566949	0,0741
47097	Feugarolles	47097E822	0,2095704208	0,0083738064	0,0084
47097	Feugarolles	47097E823	0,4455957126	0,1941258993	0,1942
47097	Feugarolles	47097E824	0,1210690353	0,1210690354	0,1211
47097	Feugarolles	47097E825	0,0494488987	0,0407002871	0,0407
47097	Feugarolles	47097E826	0,1513879991	0,1513879991	0,1514
47097	Feugarolles	47097E828	0,0486796204	0,0486796204	0,0487
47097	Feugarolles	47097E829	0,0381790033	0,0381790033	0,0382
47097	Feugarolles	47097E830	0,095670846	0,0791360115	0,0752
47097	Feugarolles	47097E832	0,1153281435	0,1153281435	0,0739
47097	Feugarolles	47097E833	0,0708381399	0,0554141102	0,0554
47097	Feugarolles	47097E834	0,1111783188	0,0123947236	0
47097	Feugarolles	47097E840	0,2153151018	0,0865340934	0,0866
47097	Feugarolles	47097E841	0,139791904	0,1391701843	0,1392
47097	Feugarolles	47097E842	0,2774603463	0,1831852939	0,1832
47097	Feugarolles	47097E843	0,5927616627	0,1785475358	0,1786
47097	Feugarolles	47097E844	0,1666617618	0,0512735336	0,0513
47097	Feugarolles	47097E845	0,1159956014	0,0211702312	0,0212
47097	Feugarolles	47097E846	0,1141113277	0,0597970137	0,0598
47097	Feugarolles	47097E896	1,6485858559	0,0390764234	0,0391
47097	Feugarolles	47097E897	0,11911972	0,0501270227	0,0501
47097	Feugarolles	47097E898	0,2655009803	0,0737686894	0,0738
47097	Feugarolles	47097E899	0,1342676532	0,0855246838	0,0856
47097	Feugarolles	47097E915	0,0819090073	0,0015022112	0,0015
47097	Feugarolles	47097E916	1,0206465723	0,353335846	0,0307
47097	Feugarolles	47097E917	0,0203064731	0,0203064731	0
47097	Feugarolles	47097E920	0,3385043787	0,0245551243	0
47097	Feugarolles	47097E989	0,0007816022	0,0007816022	0
47097	Feugarolles	47097E1147	1,2372283763	0,1687613114	0
47097	Feugarolles	47097E1148	0,5858873406	0,3720666755	0
47097	Feugarolles	47097E1149	0,6628914289	0,0233594314	0
47097	Feugarolles	47097E1155	0,6408929001	0,6378369655	0,1734
47097	Feugarolles	47097E1157	0,4939024844	0,004019635	0
47097	Feugarolles	47097E1197	11,9653718161	6,8255678633	0,0026
47097	Feugarolles	47097E1198	2,8607271783	0,1048337702	0
47097	Feugarolles	47097E1199	0,3474914113	0,0583885465	0,0584
47097	Feugarolles	47097E1200	0,8367826407	0,0016419538	0,0016
47097	Feugarolles	47097E1201	3,5964775061	0,5649685189	0

Code INSEE	Commune	Identifiant parcelle	Surface totale de la parcelle (ha)	Surface dans l'emprise résiduelle du projet (ha)	Surface à défricher (ha)
47097	Feugarolles	47097E1202	4,2234256106	0,3919227951	0,3901
47097	Feugarolles	47097E1203	7,0158333696	0,5390056478	0,0174
47097	Feugarolles	47097E1207	10,4179635423	0,0460268644	0
47097	Feugarolles	47097E1208	4,4908741448	1,4165021309	0
47097	Feugarolles	47097E1223	0,1538938277	0,0297103238	0
47097	Feugarolles	47097E1225	0,2344108661	0,0409638548	0,041
47097	Feugarolles	47097E1226	0,1499477643	0,0269836171	0,027
47097	Feugarolles	47097E1227	0,0030774365	0,0030774366	0,0016
47097	Feugarolles	47097E1228	0,0334922171	0,0332363609	0,0303
47097	Feugarolles	47097E1240	0,0080992499	0,000337257	0
47097	Feugarolles	47097E1241	0,4724400226	0,3601925018	0
47097	Feugarolles	47097E1258	0,0113935555	0,0047030307	0
47097	Feugarolles	47097E1259	0,0040052402	0,0040052402	0
47097	Feugarolles	47097E1260	0,0077693481	0,0049248513	0,0038
47097	Feugarolles	47097E1274	1,9964646895	0,6895164871	0
47097	Feugarolles	47097E1275	3,423982799	1,3776709946	0
47097	Feugarolles	47097E1277	0,2535936635	0,0007105402	0
47097	Feugarolles	47097F7	0,2525110987	0,1006245681	0,1037
47097	Feugarolles	47097F8	0,1125913118	0,0450357809	0,045
47097	Feugarolles	47097F9	1,0782247618	0,1991832462	0,1992
47097	Feugarolles	47097F323	0,2594406215	0,0003304527	0
47097	Feugarolles	47097F324	0,1884875028	0,0240241899	0,0236
47097	Feugarolles	47097F325	2,1279673312	0,1629207587	0,163
47097	Feugarolles	47097F335	1,1211905469	0,0271771863	0
47097	Feugarolles	47097F336	27,7005808209	0,0048531507	0
47097	Feugarolles	47097ZN13	16,14543724	0,2875816878	0
47119	Houeillès	47119AH1	9,4364946172	0,0002180574	0
47119	Houeillès	47119AH3	13,1884711593	0,0826355687	0,0827
47119	Houeillès	47119AH6	10,1393756097	0,8054722818	0,7728
47119	Houeillès	47119AH8	0,2518041529	0,0554494461	0,0544
47119	Houeillès	47119AH10	2,1848975711	0,0147012563	0
47119	Houeillès	47119AH20	0,3584591573	0,152643836	0,1527
47119	Houeillès	47119AH21	0,474096679	0,2254849991	0,2256
47119	Houeillès	47119AH22	0,9934645928	0,4325346651	0,4327
47119	Houeillès	47119AH23	0,8220227093	0,3724283201	0,3725
47119	Houeillès	47119AH24	1,2164226218	0,2799777423	0,2758
47119	Houeillès	47119AH26	1,085735708	0,025509516	0
47119	Houeillès	47119AH27	1,6662670946	0,0187707998	0,0085
47119	Houeillès	47119AH38	6,1723290029	0,1053290766	0
47119	Houeillès	47119AH53	1,5273883165	0,4094487012	0,4096
47119	Houeillès	47119AH55	0,7498199237	0,2219983714	0,2219
47119	Houeillès	47119AH58	0,3353974084	0,0264992167	0,0265
47119	Houeillès	47119AH59	0,6959133264	0,2449975236	0,2451
47119	Houeillès	47119AH64	1,3337034217	0,0887586469	0,039
47119	Houeillès	47119AH65	0,284991172	0,0002391726	0
47119	Houeillès	47119AH67	7,7198555173	0,8421143553	0,8424
47119	Houeillès	47119AH70	2,4069399657	0,4035643445	0,3986
47119	Houeillès	47119AH71	1,3116230417	0,2427276609	0,2428
47119	Houeillès	47119AH72	1,6737324205	0,0316415731	0,0317
47119	Houeillès	47119AH80	11,2911585576	1,0569668196	1,0573
47119	Houeillès	47119AH81	7,2340172945	0,1019928665	0,102

Code INSEE	Commune	Identifiant parcelle	Surface totale de la parcelle (ha)	Surface dans l'emprise résiduelle du projet (ha)	Surface à défricher (ha)
47119	Houeillès	47119AH85	1,9122428849	0,0811407288	0,081
47119	Houeillès	47119AH86	2,6691975237	0,0280331455	0,028
47119	Houeillès	47119AH90	2,0843659545	0,4781292298	0,4783
47119	Houeillès	47119AH91	2,2519186482	0,2541016825	0,2542
47119	Houeillès	47119AH93	3,2788331277	0,7015080591	0,7011
47119	Houeillès	47119AH94	1,3685952237	0,0005502577	0
47119	Houeillès	47119AH95	33,7132986752	1,5010581246	1,5011
47119	Houeillès	47119AH96	2,6781185936	0,6366700488	0,6369
47119	Houeillès	47119AH97	4,4617806441	0,039154667	0,0391
47119	Houeillès	47119AH110	0,4835383252	0,0155289518	0,0154
47119	Houeillès	47119AH126	0,3832108658	0,1262527728	0
47119	Houeillès	47119AH127	20,2141677691	1,9332281929	1,931
47119	Houeillès	47119AH129	34,1924300306	0,030264562	0,0055
47119	Houeillès	47119AH130	0,6263999758	0,0131326563	0
47119	Houeillès	47119AH131	4,7422378313	0,4202409403	0,4198
47119	Houeillès	47119AH143	18,5123690339	1,2639460244	0,9126
47119	Houeillès	47119AH144	0,4357924321	0,1316005409	0
47119	Houeillès	47119AH499	1,3545006484	0,6078837767	0,5838
47119	Houeillès	47119AH500	0,0014374196	0,0014374196	0
47119	Houeillès	47119AH501	0,4536145733	0,0978318025	0
47145	Layrac	47145A211	0,408775768	0,010864909	0
47145	Layrac	47145A212	0,1794012239	0,0061672472	0
47145	Layrac	47145A401	2,3800266517	0,0013023738	0
47145	Layrac	47145A416	1,5088315459	0,145827486	0
47145	Layrac	47145A418	0,1202051092	0,0360347934	0
47145	Layrac	47145A482	0,0788181039	0,0104528308	0
47145	Layrac	47145A514	0,6638981929	0,0099252831	0
47145	Layrac	47145B55	0,1312453072	0,0707711563	0
47145	Layrac	47145B56	0,0883758262	0,0881763687	0
47145	Layrac	47145B57	0,4805090841	0,002611321	0
47145	Layrac	47145B60	0,6545039038	0,0728511321	0
47145	Layrac	47145B66	2,3102070754	0,1127113459	0
47145	Layrac	47145B143	0,9378714036	0,0021819766	0
47145	Layrac	47145B145	0,379252783	0,0005003141	0
47145	Layrac	47145B147	0,1244348455	0,0082178078	0
47145	Layrac	47145B148	0,3897647218	0,1061200646	0
47145	Layrac	47145B149	0,5722372537	0,3711406496	0
47145	Layrac	47145B150	0,4311909081	0,0561475751	0
47145	Layrac	47145B151	0,9549614591	0,0870836232	0
47145	Layrac	47145B153	0,2520685531	0,001017739	0
47145	Layrac	47145B155	0,2533020205	0,0462281983	0
47145	Layrac	47145B156	0,1806988923	0,1690898786	0
47145	Layrac	47145B157	0,3404004417	0,1080314497	0
47145	Layrac	47145B158	0,557128943	0,0381375357	0
47145	Layrac	47145B173	0,9956491768	0,0702941339	0
47145	Layrac	47145B174	0,1230619027	0,0098451513	0
47145	Layrac	47145B175	0,9685170654	0,0644487998	0
47145	Layrac	47145B196	0,168724597	0,0037706808	0
47145	Layrac	47145B197	0,1081326548	0,0176203045	0
47145	Layrac	47145B199	0,2820840365	0,0104748916	0
47145	Layrac	47145B277	0,238710811	0,011889701	0

Code INSEE	Commune	Identifiant parcelle	Surface totale de la parcelle (ha)	Surface dans l'emprise résiduelle du projet (ha)	Surface à défricher (ha)
47145	Layrac	47145B278	0,553243545	0,0246725957	0
47145	Layrac	47145B279	1,6308783152	0,0325888742	0
47145	Layrac	47145B280	0,2857725405	0,0035617936	0
47145	Layrac	47145B281	0,0806093945	0,0009987865	0
47145	Layrac	47145B282	0,70302886	0,008783908	0
47145	Layrac	47145B283	0,0761788872	0,0009360366	0
47145	Layrac	47145B284	0,4727283264	0,0059229664	0
47145	Layrac	47145B285	0,3101924743	0,021748438	0
47145	Layrac	47145B286	0,7104532218	0,0612921559	0
47145	Layrac	47145B287	0,3770161437	0,0787606927	0
47145	Layrac	47145B288	0,2629678165	0,0582449569	0
47145	Layrac	47145B289	0,5442942222	0,1244418229	0
47145	Layrac	47145B290	0,2675055952	0,0547028334	0
47145	Layrac	47145B291	4,1545929764	0,7931024128	0
47145	Layrac	47145B293	10,552138114	0,2977091249	0
47145	Layrac	47145B390	1,412320027	0,025573651	0
47145	Layrac	47145B391	1,1680695919	0,3470452682	0
47145	Layrac	47145B392	0,2335383537	0,0597386353	0
47145	Layrac	47145B393	1,5252465583	0,3210990631	0
47145	Layrac	47145B394	1,29588879	0,0965866851	0
47145	Layrac	47145B396	1,4499183897	0,1074922446	0
47145	Layrac	47145B397	0,1422115785	0,0097558768	0
47145	Layrac	47145B404	2,8148149471	0,857380157	0
47145	Layrac	47145B405	0,085256438	0,009478364	0
47145	Layrac	47145B406	0,0025863591	0,0006393854	0
47145	Layrac	47145B407	0,0935157581	0,0000609322	0
47145	Layrac	47145B411	3,1926330308	0,1312541093	0
47145	Layrac	47145B445	3,200191413	0,154967917	0
47145	Layrac	47145B467	0,2290683632	0,2180749129	0
47145	Layrac	47145B479	0,2433742685	0,0544416128	0
47145	Layrac	47145B482	0,1616975252	0,0533331879	0
47145	Layrac	47145B484	0,6868400884	0,2028054999	0
47145	Layrac	47145B519	2,3013382753	0,2004128027	0
47145	Layrac	47145B523	0,8617866844	0,0436793431	0
47145	Layrac	47145B534	0,6812276156	0,2841392126	0
47145	Layrac	47145B538	0,4606775256	0,2050422026	0
47145	Layrac	47145B539	0,0697074087	0,009332553	0
47145	Layrac	47145B540	0,7527162811	0,0677881207	0
47145	Layrac	47145B577	3,0133938357	0,7283773023	0
47145	Layrac	47145B581	6,5057928548	0,0539770673	0
47145	Layrac	47145B591	0,3496564372	0,1229367077	0
47145	Layrac	47145B592	1,3952027816	0,0422105961	0
47145	Layrac	47145B593	0,7961178483	0,0828457558	0
47145	Layrac	47145B594	0,7905486416	0,0524811543	0
47145	Layrac	47145B709	0,2518938674	0,1541977491	0
47145	Layrac	47145B728	0,5991949267	0,0492560274	0
47145	Layrac	47145B729	0,1103334874	0,0032915289	0
47145	Layrac	47145B733	0,6317567688	0,292253921	0
47145	Layrac	47145B734	0,0024952282	0,0015404618	0
47145	Layrac	47145C4	3,965250262	0,6298076363	0
47145	Layrac	47145C42	0,3242379174	0,0049635493	0

Code INSEE	Commune	Identifiant parcelle	Surface totale de la parcelle (ha)	Surface dans l'emprise résiduelle du projet (ha)	Surface à défricher (ha)
47145	Layrac	47145C43	1,6923858484	0,5947840618	0
47145	Layrac	47145C44	2,3305691275	0,0098902513	0
47145	Layrac	47145C46	1,6813049247	0,1731611008	0
47145	Layrac	47145C47	0,7914074701	0,458485776	0
47145	Layrac	47145C48	0,8673611749	0,008393163	0
47145	Layrac	47145C49	2,2208062244	0,0356500862	0
47145	Layrac	47145C123	1,9655777723	0,0366164239	0
47145	Layrac	47145C124	5,1659686055	0,9101512446	0
47145	Layrac	47145C129	0,6197521562	0,1190852563	0
47145	Layrac	47145C130	0,8076426844	0,0283015217	0
47145	Layrac	47145C131	0,462994794	0,0003217647	0
47145	Layrac	47145C132	0,5636316617	0,1023370644	0
47145	Layrac	47145C134	0,2491449596	0,0238785568	0
47145	Layrac	47145C155	0,9524018454	0,4954389144	0
47145	Layrac	47145C156	0,4250107967	0,1385429547	0
47145	Layrac	47145C157	0,0840888634	0,0194690535	0
47145	Layrac	47145C158	0,1886940335	0,0307394372	0
47145	Layrac	47145C162	1,2263658754	0,0001558683	0
47145	Layrac	47145C163	0,4106083936	0,027262392	0
47145	Layrac	47145C168	0,2566715442	0,053161899	0
47145	Layrac	47145C174	2,4335267887	0,6883812406	0
47145	Layrac	47145C175	0,3931882834	0,1876986102	0
47145	Layrac	47145C183	0,0791194203	0,0021946127	0
47145	Layrac	47145C184	0,1579857498	0,0075985437	0
47145	Layrac	47145C185	2,0046040807	0,0097008259	0
47145	Layrac	47145C370	0,0686903559	0,0243273352	0
47145	Layrac	47145C371	0,5089615819	0,0795153871	0
47145	Layrac	47145C372	2,2959693441	0,0640106623	0
47145	Layrac	47145C672	0,0701313105	0,0700651512	0
47145	Layrac	47145C673	0,3685956091	0,0137382792	0
47145	Layrac	47145C674	0,1402619232	0,021225594	0
47145	Layrac	47145C675	0,7232861265	0,130534724	0
47145	Layrac	47145C764	0,3855192453	0,2760332967	0
47145	Layrac	47145C765	1,6110515207	0,3457010386	0
47145	Layrac	47145C766	0,2259376092	0,0221464167	0
47145	Layrac	47145C767	0,2630169193	0,2302031876	0
47145	Layrac	47145C769	0,0889314018	0,0088837231	0
47145	Layrac	47145C825	0,4000050757	0,0177746537	0
47145	Layrac	47145C833	2,4984973433	0,3074057949	0
47145	Layrac	47145C838	0,5080342304	0,1675509232	0
47145	Layrac	47145C840	0,1234708804	0,015853161	0
47145	Layrac	47145C842	0,8463635157	0,1422061262	0
47145	Layrac	47145C843	0,6139634848	0,174674916	0
47145	Layrac	47145C844	0,8768324571	0,0012837425	0
47145	Layrac	47145C845	1,4569006303	0,3514790484	0
47145	Layrac	47145C847	1,8705865913	0,1763690011	0
47145	Layrac	47145C864	2,2866108795	0,2932527481	0
47145	Layrac	47145C865	0,6893825243	0,0296538392	0
47145	Layrac	47145C920	0,2001843433	0,0271330327	0
47145	Layrac	47145C921	2,9232080978	0,6877435746	0
47145	Layrac	47145C922	0,1009327083	0,0430331382	0

Code INSEE	Commune	Identifiant parcelle	Surface totale de la parcelle (ha)	Surface dans l'emprise résiduelle du projet (ha)	Surface à défricher (ha)
47145	Layrac	47145C923	0,3494088128	0,0649832587	0
47145	Layrac	47145C940	0,4185723188	0,1315515402	0
47145	Layrac	47145C941	0,3777108422	0,2050334712	0
47145	Layrac	47145C942	0,7028731945	0,2546737903	0
47145	Layrac	47145C943	1,6898797402	0,0166587151	0
47145	Layrac	47145C992	1,0594263538	0,0000893382	0
47145	Layrac	47145I28	0,5305107375	0,001953542	0
47145	Layrac	47145I50	0,009739469	0,009739469	0
47145	Layrac	47145I54	0,4234101811	0,1082166574	0
47145	Layrac	47145I55	0,5707353688	0,0003303517	0
47145	Layrac	47145I1232	0,0839939269	0,0839939269	0
47145	Layrac	47145I1233	0,4514239947	0,4001862811	0,3985
47145	Layrac	47145I1235	0,0355227075	0,0355227075	0,0178
47145	Layrac	47145I1237	0,1046815914	0,0954502046	0
47145	Layrac	47145I1297	0,7299763229	0,2636107347	0
47145	Layrac	47145I1373	0,4035339612	0,4035339612	0
47145	Layrac	47145I1374	1,4361951374	0,4205108729	0
47145	Layrac	47145I1670	0,2753946967	0,0616345037	0,0616
47145	Layrac	47145I1678	0,1296010206	0,0454046454	0,0454
47145	Layrac	47145I1681	2,9892699244	1,178202668	1,1785
47145	Layrac	47145I1683	2,060153623	1,9067729102	0,5107
47145	Layrac	47145I1685	1,0424768222	0,1717667562	0,1718
47145	Layrac	47145I1688	0,2056904842	0,0082519258	0,0083
47145	Layrac	47145AV5	0,5042298985	0,0952006148	0
47145	Layrac	47145AV24	0,227870126	0,2039275183	0,0152
47145	Layrac	47145AV25	3,2200391828	0,3315006884	0,0817
47145	Layrac	47145AV26	0,8742915243	0,8527649676	0
47145	Layrac	47145AV27	0,0290106639	0,0114381943	0
47145	Layrac	47145AV43	8,3283499666	0,0078786693	0,0014
47145	Layrac	47145AW1	0,0440591605	0,007783696	0
47145	Layrac	47145AW2	0,6222015905	0,3905713744	0
47145	Layrac	47145AW3	0,2677467492	0,2101283561	0
47145	Layrac	47145AW4	0,4583629145	0,3244772294	0
47145	Layrac	47145AW5	0,4542090861	0,423917404	0
47145	Layrac	47145AW6	0,2824618234	0,1274132748	0
47145	Layrac	47145AW9	0,1459800829	0,0014913767	0
47145	Layrac	47145AW12	0,4163952381	0,0339910944	0
47145	Layrac	47145AW13	1,5113371229	0,109771506	0
47145	Layrac	47145AW30	1,6186952268	0,5424615289	0
47145	Layrac	47145AW31	1,2358843934	1,0175542194	0
47145	Layrac	47145AW32	0,0842522183	0,0659228261	0
47145	Layrac	47145AW33	1,8439873927	0,5496400145	0
47145	Layrac	47145AW34	2,0488698908	0,9129563334	0
47145	Layrac	47145AW35	0,0308896337	0,0308896337	0
47145	Layrac	47145AX1	0,0442404898	0,0281200227	0
47145	Layrac	47145AX2	0,0535277349	0,0275318972	0
47145	Layrac	47145AX3	0,6729141864	0,3715513633	0
47145	Layrac	47145AX4	0,4887338476	0,0252367314	0
47145	Layrac	47145AX9	2,9948340395	0,0012663788	0
47145	Layrac	47145AX31	0,5364512422	0,2318871931	0
47145	Layrac	47145AX34	3,7275670606	0,1759004717	0

Code INSEE	Commune	Identifiant parcelle	Surface totale de la parcelle (ha)	Surface dans l'emprise résiduelle du projet (ha)	Surface à défricher (ha)
47169	Moirax	47169B13	0,5046410482	0,018136853	0
47169	Moirax	47169B14	4,1099296742	0,0453373635	0
47169	Moirax	47169B17	0,2474205435	0,0076976788	0
47169	Moirax	47169B18	0,3852862211	0,0063689926	0
47169	Moirax	47169B19	0,8743534047	0,0058822357	0
47169	Moirax	47169B20	0,149379176	0,0062618723	0
47169	Moirax	47169B21	0,3286602856	0,0001619583	0
47169	Moirax	47169B22	0,0606983532	0,0148352298	0
47169	Moirax	47169B23	1,6927265231	0,3442668734	0
47169	Moirax	47169B38	0,5773091856	0,0102991935	0,0103
47169	Moirax	47169B46	0,4945990456	0,0126671599	0
47169	Moirax	47169B47	0,1560498327	0,0171840985	0
47169	Moirax	47169B109	0,0588209782	0,0048390159	0
47169	Moirax	47169B126	0,0138432542	0,0123771558	0
47169	Moirax	47169B145	0,2062646115	0,034745104	0,0348
47169	Moirax	47169B146	0,6665810052	0,0214599639	0
47169	Moirax	47169B633	0,0531109002	0,0016318159	0
47169	Moirax	47169B634	0,4644829589	0,0498040163	0
47169	Moirax	47169B746	0,6137071811	0,0011876742	0
47169	Moirax	47169B758	0,1546650336	0,130776485	0
47169	Moirax	47169B766	0,3318145726	0,0137387055	0
47169	Moirax	47169B787	0,2593024225	0,0106183042	0
47169	Moirax	47169B795	0,00916083	0,0070113586	0
47169	Moirax	47169B800	2,4083945341	0,8393946199	0
47169	Moirax	47169B802	1,6188205004	0,4152040528	0
47169	Moirax	47169B804	0,0880066482	0,0879969748	0
47169	Moirax	47169B806	1,249481575	0,2555497148	0
47169	Moirax	47169B816	0,2186456727	0,1226398246	0
47169	Moirax	47169B827	0,1329873092	0,106376428	0
47169	Moirax	47169B847	0,2092415497	0,0101535423	0
47169	Moirax	47169B941	0,040490869	0,0019591947	0
47169	Moirax	47169B958	1,6166320415	0,0301978923	0
47169	Moirax	47169B969	0,1746232042	0,0166968876	0
47169	Moirax	47169B970	0,1505622149	0,0194093549	0
47169	Moirax	47169B978	0,6343605768	0,2372998261	0
47169	Moirax	47169B1038	0,2691886464	0,0403609974	0
47169	Moirax	47169B1087	0,4104574626	0,0809199086	0
47169	Moirax	47169B1088	0,4103821561	0,2088502705	0
47169	Moirax	47169B1089	0,0272637947	0,0064190795	0
47169	Moirax	47169B1097	2,372687161	0,0489440975	0
47169	Moirax	47169B1162	0,4088502006	0,1405460442	0
47169	Moirax	47169B1163	3,3122741965	0,4338156749	0
47169	Moirax	47169B1166	0,0186257883	0,0139179344	0
47169	Moirax	47169B1167	0,2549320216	0,1038251262	0
47169	Moirax	47169B1174	0,0069750153	0,0029422457	0
47169	Moirax	47169B1176	1,6042948022	0,8032895549	0
47169	Moirax	47169B1284	0,3097578001	0,2929873593	0
47169	Moirax	47169B1286	0,6411953098	0,386357513	0
47169	Moirax	47169B1288	0,7382603956	0,0339478767	0
47169	Moirax	47169B1289	0,9063481671	0,0979414785	0
47169	Moirax	47169B1399	0,1568617776	0,1160342792	0

Code INSEE	Commune	Identifiant parcelle	Surface totale de la parcelle (ha)	Surface dans l'emprise résiduelle du projet (ha)	Surface à défricher (ha)
47169	Moirax	47169B1400	0,0009994543	0,0009994543	0
47169	Moirax	47169C65	0,2122062391	0,0185869835	0
47169	Moirax	47169C293	2,1180860249	0,0520206442	0
47169	Moirax	47169C294	0,5373212095	0,0030355246	0
47169	Moirax	47169C316	0,1790578212	0,0880238229	0,0879
47169	Moirax	47169C318	0,1166805556	0,0022903505	0,0023
47169	Moirax	47169C322	0,1238809081	0,0280718424	0,0281
47169	Moirax	47169C323	0,118150933	0,0440450058	0,0441
47169	Moirax	47169C324	0,506445583	0,0022389726	0,0022
47169	Moirax	47169C355	0,0851188291	0,027595536	0
47169	Moirax	47169C356	0,0974929421	0,0878434102	0
47169	Moirax	47169C357	0,1241794277	0,1241794277	0,1242
47169	Moirax	47169C358	0,0727435999	0,0621158455	0,0621
47169	Moirax	47169C362	0,7623750327	0,1460208533	0,1461
47169	Moirax	47169C363	0,132419107	0,0019576497	0
47169	Moirax	47169C670	0,2154285188	0,001953542	0
47169	Moirax	47169C738	0,1459558157	0,0008059586	0
47169	Moirax	47169C767	0,1138445444	0,054469592	0,0545
47169	Moirax	47169C768	0,9780010542	0,0249674078	0
47169	Moirax	47169C769	0,0267169096	0,0267169096	0,0267
47169	Moirax	47169C770	0,1209395537	0,1193467035	0,1194
47169	Moirax	47169C771	0,0221287002	0,0221287002	0,0221
47169	Moirax	47169C772	0,1156514723	0,1156514723	0,1157
47169	Moirax	47169C773	0,0138433281	0,0138433281	0
47169	Moirax	47169C774	0,1254004693	0,0923358732	0
47169	Moirax	47169C784	0,0621762375	0,0162612098	0
47169	Moirax	47169C786	0,0599672661	0,0151416676	0
47169	Moirax	47169C787	0,2014101388	0,0031030186	0
47169	Moirax	47169C790	0,1242427662	0,0279274295	0
47169	Moirax	47169C791	0,5072911635	0,0112081867	0
47176	Montgaillard-en-Albret	47176A262	0,1830876926	0,1593597307	0
47176	Montgaillard-en-Albret	47176A263	1,3667920857	0,9172324799	0
47176	Montgaillard-en-Albret	47176A264	0,1465978858	0,0025443299	0
47176	Montgaillard-en-Albret	47176A266	0,2563906079	0,0692310248	0
47176	Montgaillard-en-Albret	47176A267	0,0839121811	0,0258765971	0
47176	Montgaillard-en-Albret	47176A268	0,0772187764	0,0203142094	0
47176	Montgaillard-en-Albret	47176A269	0,0705038238	0,014954941	0
47176	Montgaillard-en-Albret	47176A272	0,8081046351	0,0062879345	0
47176	Montgaillard-en-Albret	47176A397	1,6182147771	0,283253501	0,2833
47176	Montgaillard-en-Albret	47176A398	2,5411301548	0,1875271816	0,1876
47176	Montgaillard-en-Albret	47176A417	0,0647297513	0,0000358943	0
47176	Montgaillard-en-Albret	47176A423	0,2444340379	0,2429137069	0

Code INSEE	Commune	Identifiant parcelle	Surface totale de la parcelle (ha)	Surface dans l'emprise résiduelle du projet (ha)	Surface à défricher (ha)
47176	Montgaillard-en-Albret	47176A424	1,0730507953	0,9703399704	0
47176	Montgaillard-en-Albret	47176A425	0,1241764475	0,0034842913	0
47176	Montgaillard-en-Albret	47176A426	0,1324737856	0,0158636614	0
47176	Montgaillard-en-Albret	47176A427	0,5508993869	0,3664381514	0
47176	Montgaillard-en-Albret	47176A429	0,2212344778	0,0425252126	0
47176	Montgaillard-en-Albret	47176A430	0,5376440865	0,2974982623	0
47176	Montgaillard-en-Albret	47176A431	0,1000047375	0,0608746645	0,0609
47176	Montgaillard-en-Albret	47176A432	3,4358472552	0,3241389365	0,3242
47176	Montgaillard-en-Albret	47176A433	0,2000699119	0,0285416307	0,0286
47176	Montgaillard-en-Albret	47176A434	0,5182089488	0,1285471507	0
47176	Montgaillard-en-Albret	47176A438	0,6667307761	0,0430800763	0
47176	Montgaillard-en-Albret	47176A514	1,5190562062	0,1154144388	0,1121
47176	Montgaillard-en-Albret	47176A521	0,1949873066	0,1500870397	0
47176	Montgaillard-en-Albret	47176A522	0,3300570179	0,0953761629	0,0889
47176	Montgaillard-en-Albret	47176A524	0,4369522997	0,0700232259	0
47176	Montgaillard-en-Albret	47176A537	0,1032777857	0,0171374164	0
47176	Montgaillard-en-Albret	47176A538	2,6768848353	0,0688274036	0
47176	Montgaillard-en-Albret	47176A540	0,3454501524	0,1345422317	0,1242
47176	Montgaillard-en-Albret	47176A541	0,3298479667	0,0823360886	0,0429
47176	Montgaillard-en-Albret	47176A542	0,1478330115	0,0776984272	0,0767
47176	Montgaillard-en-Albret	47176A543	0,3019904619	0,0649936052	0,065
47176	Montgaillard-en-Albret	47176A558	1,1639001308	0,1177499174	0,1178
47176	Montgaillard-en-Albret	47176A559	0,1494148336	0,0405866034	0,0406
47176	Montgaillard-en-Albret	47176A560	0,5871827018	0,2592112446	0,2593
47176	Montgaillard-en-Albret	47176A561	0,1579331338	0,00472358	0
47176	Montgaillard-en-Albret	47176A562	0,1454030696	0,0502209663	0
47176	Montgaillard-en-Albret	47176A563	0,1753364841	0,0011590343	0
47176	Montgaillard-en-Albret	47176A564	0,2199494148	0,037775004	0,0124
47176	Montgaillard-en-Albret	47176A565	0,4129186693	0,0737626316	0,0738

Code INSEE	Commune	Identifiant parcelle	Surface totale de la parcelle (ha)	Surface dans l'emprise résiduelle du projet (ha)	Surface à défricher (ha)
47176	Montgaillard-en-Albret	47176A566	0,1851886237	0,0337908608	0,0338
47176	Montgaillard-en-Albret	47176A567	0,4940526602	0,0424490516	0
47176	Montgaillard-en-Albret	47176A747	0,1193782906	0,1193782907	0
47176	Montgaillard-en-Albret	47176A752	0,4116049251	0,0001649877	0
47176	Montgaillard-en-Albret	47176A753	0,0013812552	0,0001827034	0
47176	Montgaillard-en-Albret	47176A786	0,113733666	0,0000024995	0
47176	Montgaillard-en-Albret	47176A787	0,2006065148	0,0472729749	0
47176	Montgaillard-en-Albret	47176A788	0,0095772056	0,0014763855	0
47176	Montgaillard-en-Albret	47176A789	0,4603106555	0,1932508006	0,1933
47176	Montgaillard-en-Albret	47176A830	0,5802931605	0,5021321784	0
47176	Montgaillard-en-Albret	47176A832	2,1282597467	1,169028998	0
47176	Montgaillard-en-Albret	47176A845	0,0689779894	0,0193695755	0
47176	Montgaillard-en-Albret	47176A846	0,3607185861	0,0749744092	0
47176	Montgaillard-en-Albret	47176A848	2,3422891036	0,36526367	0
47176	Montgaillard-en-Albret	47176A881	0,3493980156	0,0544737105	0
47176	Montgaillard-en-Albret	47176A902	1,328517679	0,0554257897	0
47176	Montgaillard-en-Albret	47176A943	0,1586391172	0,0072563044	0
47176	Montgaillard-en-Albret	47176A945	0,0065293477	0,0063950874	0
47176	Montgaillard-en-Albret	47176A946	0,7598733559	0,0139358801	0
47176	Montgaillard-en-Albret	47176A947	0,2792264791	0,0152056117	0
47176	Montgaillard-en-Albret	47176A948	0,2290403742	0,0005916593	0
47176	Montgaillard-en-Albret	47176A949	0,0010464375	0,0003393655	0
47176	Montgaillard-en-Albret	47176A950	0,0646542305	0,0001439165	0
47176	Montgaillard-en-Albret	47176A953	0,0009187393	0,0009187393	0
47176	Montgaillard-en-Albret	47176A954	0,0435148062	0,0039976658	0
47176	Montgaillard-en-Albret	47176A955	0,722194764	0,0794023784	0
47176	Montgaillard-en-Albret	47176A957	0,7759633015	0,1153860141	0
47176	Montgaillard-en-Albret	47176C100	3,3106796527	0,0011314469	0,0022
47176	Montgaillard-en-Albret	47176C101	0,6571021466	0,0390125937	0,009

Code INSEE	Commune	Identifiant parcelle	Surface totale de la parcelle (ha)	Surface dans l'emprise résiduelle du projet (ha)	Surface à défricher (ha)
47176	Montgaillard-en-Albret	47176C103	0,4497129861	0,2909773606	0,3795
47176	Montgaillard-en-Albret	47176C104	0,7177808665	0,7175651499	0,7712
47176	Montgaillard-en-Albret	47176C105	0,490284803	0,4692049474	0,4694
47176	Montgaillard-en-Albret	47176C106	0,9247752966	0,043939271	0,044
47176	Montgaillard-en-Albret	47176C107	0,5644058283	0,2175212702	0,2176
47176	Montgaillard-en-Albret	47176C108	0,0643927717	0,0279130841	0,0279
47176	Montgaillard-en-Albret	47176C109	0,0365625442	0,0365625442	0,0366
47176	Montgaillard-en-Albret	47176C110	0,0078238261	0,0078238261	0,0078
47176	Montgaillard-en-Albret	47176C111	0,002740974	0,002740974	0,0027
47176	Montgaillard-en-Albret	47176C112	0,0366962843	0,0366962844	0,0367
47176	Montgaillard-en-Albret	47176C113	0,8381979122	0,3875206873	0,3876
47176	Montgaillard-en-Albret	47176C119	1,5734081865	0,8241597992	0
47176	Montgaillard-en-Albret	47176C120	1,2078457388	0,2382107946	0,2383
47176	Montgaillard-en-Albret	47176C121	0,2935892508	0,2458565139	0,2459
47176	Montgaillard-en-Albret	47176C122	0,1397207076	0,1172416861	0
47176	Montgaillard-en-Albret	47176C123	0,0587579686	0,0587579686	0,0588
47176	Montgaillard-en-Albret	47176C124	0,1474875877	0,1474875877	0,1475
47176	Montgaillard-en-Albret	47176C125	0,0637010503	0,0637010503	0,0637
47176	Montgaillard-en-Albret	47176C126	0,1510895791	0,1510895791	0,1511
47176	Montgaillard-en-Albret	47176C127	0,2313023759	0,1174729215	0,1175
47176	Montgaillard-en-Albret	47176C128	0,1868961688	0,0725917777	0,0726
47176	Montgaillard-en-Albret	47176C129	0,1104792205	0,0849217881	0,084
47176	Montgaillard-en-Albret	47176C130	0,1697052046	0,1026866732	0,1027
47176	Montgaillard-en-Albret	47176C131	0,1737386537	0,07483333	0,0749
47176	Montgaillard-en-Albret	47176C132	0,6452170033	0,1184231136	0,1185
47176	Montgaillard-en-Albret	47176C213	1,2874814154	0,1049036943	0,2098
47176	Montgaillard-en-Albret	47176C214	0,2576301163	0,0186756414	0,0186
47176	Montgaillard-en-Albret	47176C215	0,2359893452	0,0760752141	0
47176	Montgaillard-en-Albret	47176C216	0,3004881831	0,2258421725	0,2259

Code INSEE	Commune	Identifiant parcelle	Surface totale de la parcelle (ha)	Surface dans l'emprise résiduelle du projet (ha)	Surface à défricher (ha)
47176	Montgaillard-en-Albret	47176C217	0,5462462443	0,1003794757	0,1004
47176	Montgaillard-en-Albret	47176C218	0,5380558358	0,1257772522	0,1258
47176	Montgaillard-en-Albret	47176C219	0,4173747212	0,1529911855	0,153
47176	Montgaillard-en-Albret	47176C221	0,5766724545	0,2034284314	0,2035
47176	Montgaillard-en-Albret	47176C222	0,1861251241	0,1501774172	0,1502
47176	Montgaillard-en-Albret	47176C223	0,1256214205	0,111037655	0,1111
47176	Montgaillard-en-Albret	47176C224	1,2748322117	0,1228401644	0,1229
47176	Montgaillard-en-Albret	47176C225	0,9682811208	0,9354406033	0,9357
47176	Montgaillard-en-Albret	47176C231	0,2702405813	0,1597553797	0,1598
47176	Montgaillard-en-Albret	47176C232	0,6300495242	0,2247855608	0,2249
47176	Montgaillard-en-Albret	47176C233	0,3037519842	0,1309401569	0,131
47176	Montgaillard-en-Albret	47176C235	0,6539408392	0,4710848329	0,4712
47176	Montgaillard-en-Albret	47176C236	0,0945487615	0,0318903234	0,0319
47176	Montgaillard-en-Albret	47176C237	0,1972138245	0,0071179155	0,0071
47176	Montgaillard-en-Albret	47176C238	0,0516449192	0,0303945813	0
47176	Montgaillard-en-Albret	47176C239	0,109356325	0,0578647696	0,0579
47176	Montgaillard-en-Albret	47176C493	0,8360865999	0,0380188526	0
47176	Montgaillard-en-Albret	47176C498	1,5783430108	0,5138368321	0,514
47176	Montgaillard-en-Albret	47176C561	9,5375081657	0,6894294836	0,026
47176	Montgaillard-en-Albret	47176C566	3,3123765339	0,060864612	0
47176	Montgaillard-en-Albret	47176C583	8,1594552935	0,0095959737	0
47176	Montgaillard-en-Albret	47176C586	3,1737867538	0,0334573227	0
47176	Montgaillard-en-Albret	47176C587	0,0984182803	0,0073107029	0
47176	Montgaillard-en-Albret	47176C589	2,000030681	0,5173196375	0
47176	Montgaillard-en-Albret	47176C590	0,0922593721	0,0181441392	0
47176	Montgaillard-en-Albret	47176C591	4,8041431203	0,1927568845	0
47176	Montgaillard-en-Albret	47176C601	5,2353402189	0,560527545	0
47176	Montgaillard-en-Albret	47176C603	0,0789113199	0,0103226154	0
47186	Montesquieu	47186D269	0,7614579678	0,0101554773	0

Code INSEE	Commune	Identifiant parcelle	Surface totale de la parcelle (ha)	Surface dans l'emprise résiduelle du projet (ha)	Surface à défricher (ha)
47186	Montesquieu	47186D293	0,4676942413	0,0897324546	0
47186	Montesquieu	47186D294	2,4499430541	0,5758360524	0
47186	Montesquieu	47186D597	0,5096923802	0,0034605619	0
47186	Montesquieu	47186E77	0,8867606648	0,2893566742	0
47186	Montesquieu	47186E80	0,3326723111	0,1500820515	0
47186	Montesquieu	47186E91	0,4374554893	0,4374554892	0
47186	Montesquieu	47186E92	0,2064817398	0,0655750864	0
47186	Montesquieu	47186E93	0,0732139281	0,0191559576	0
47186	Montesquieu	47186E125	0,5924168881	0,25575257	0
47186	Montesquieu	47186E128	0,2031852347	0,1849269307	0
47186	Montesquieu	47186E129	0,2311456823	0,011760813	0
47186	Montesquieu	47186E782	1,8646510188	0,2647073359	0
47186	Montesquieu	47186E786	0,1678464828	0,0569763538	0
47186	Montesquieu	47186E788	0,5143358555	0,1663657148	0
47186	Montesquieu	47186E794	0,0856650463	0,0065712898	0
47186	Montesquieu	47186E876	5,7575657697	1,5055789586	0
47186	Montesquieu	47186E880	6,1354797394	0,9642352885	0
47186	Montesquieu	47186E928	3,7079733658	1,2971809959	0
47186	Montesquieu	47186E1020	1,5785408784	0,0144691682	0
47186	Montesquieu	47186ZL9	6,3398242511	0,0769534702	0
47186	Montesquieu	47186ZL14	1,965321671	0,0017170667	0
47186	Montesquieu	47186ZL15	8,3259422223	0,0000513605	0
47186	Montesquieu	47186ZL70	0,5021094211	0,1026052292	0
47186	Montesquieu	47186ZL77	1,2441967277	0,3217143262	0
47186	Montesquieu	47186ZL79	2,2213557049	0,4716895259	0
47186	Montesquieu	47186ZL90	2,3264317979	0,2100127418	0
47186	Montesquieu	47186ZL92	5,926912267	0,6960862635	0
47186	Montesquieu	47186ZL122	0,2617666272	0,0831120488	0
47186	Montesquieu	47186ZL123	1,9852583611	0,1233095794	0

Code INSEE	Commune	Identifiant parcelle	Surface totale de la parcelle (ha)	Surface dans l'emprise résiduelle du projet (ha)	Surface à défricher (ha)
47186	Montesquieu u	47186ZL124	4,734663935	0,0110550764	0
47186	Montesquieu u	47186ZL125	0,3021520612	0,0040670195	0
47186	Montesquieu u	47186ZL126	0,556467756	0,1847371128	0
47186	Montesquieu u	47186ZL138	0,1176920052	0,0194292588	0
47186	Montesquieu u	47186ZL143	0,2004575662	0,0117634866	0
47186	Montesquieu u	47186ZL147	3,8936132007	0,0104196473	0
47186	Montesquieu u	47186ZM22	0,7486053414	0,7359316657	0
47186	Montesquieu u	47186ZM23	0,7901377581	0,004211625	0
47186	Montesquieu u	47186ZM53	12,3108643772	3,8496656419	0
47186	Montesquieu u	47186ZM55	7,5757685019	1,6302962361	0
47186	Montesquieu u	47186ZM87	0,0363976656	0,0037238607	0
47186	Montesquieu u	47186ZM89	1,7676285666	0,1692705447	0
47186	Montesquieu u	47186ZM93	0,0966303827	0,0038922449	0
47186	Montesquieu u	47186ZM115	3,9890854339	1,3932429709	0
47186	Montesquieu u	47186ZM129	0,9161930707	0,1304628196	0
47186	Montesquieu u	47186ZM130	0,9069379256	0,1558812228	0
47186	Montesquieu u	47186ZM138	1,000083778	0,1384286295	0
47186	Montesquieu u	47186ZM139	14,2563363263	3,2488780572	0
47186	Montesquieu u	47186ZM150	0,2820905891	0,0492011555	0
47186	Montesquieu u	47186ZM152	8,9650036428	1,214462395	0
47186	Montesquieu u	47186ZM162	0,0309172345	0,0079173666	0
47186	Montesquieu u	47186ZM163	0,305975505	0,0305814241	0
47186	Montesquieu u	47186ZM179	1,0457932899	0,2138512915	0
47186	Montesquieu u	47186ZM208	0,0357465497	0,0056342321	0
47186	Montesquieu u	47186ZM209	0,1881631311	0,0007752663	0
47186	Montesquieu u	47186ZM210	5,4984925921	0,5407428574	0
47186	Montesquieu u	47186ZN213	2,4561560021	0,1177699926	0
47186	Montesquieu u	47186ZO3	5,9650216548	0,9100936185	0
47186	Montesquieu u	47186ZO4	2,6192718955	0,0082897605	0

Code INSEE	Commune	Identifiant parcelle	Surface totale de la parcelle (ha)	Surface dans l'emprise résiduelle du projet (ha)	Surface à défricher (ha)
47186	Montesquieu	47186ZO8	3,3454557989	0,6536580142	0
47201	Le Passage	47201A54	2,2124985705	0,0001124337	0
47201	Le Passage	47201A55	0,0871764111	0,0079362372	0
47201	Le Passage	47201A56	0,3109760298	0,1464411165	0
47201	Le Passage	47201A59	0,3366783218	0,0674673819	0
47201	Le Passage	47201A66	4,4272182265	1,0971977673	0
47201	Le Passage	47201A67	0,395532236	0,1168197414	0
47201	Le Passage	47201A68	2,243270919	0,3119125254	0
47201	Le Passage	47201A347	0,862080524	0,1821055365	0
47201	Le Passage	47201A348	1,9641128095	0,5101820823	0
47201	Le Passage	47201A349	0,3509409988	0,0059982086	0
47201	Le Passage	47201A350	0,9398018513	0,0796797264	0
47201	Le Passage	47201A1106	0,1651073493	0,0102756425	0
47201	Le Passage	47201A1322	0,0494859901	0,0001320071	0
47201	Le Passage	47201A1325	0,0928618952	0,0055310395	0
47201	Le Passage	47201A1326	0,1253434439	0,0612079828	0
47201	Le Passage	47201A1740	0,5369687508	0,0040756186	0
47201	Le Passage	47201A1741	0,961589009	0,0624029116	0
47201	Le Passage	47201A1742	0,1006184997	0,0486841176	0
47201	Le Passage	47201A1743	0,8054943057	0,1999384616	0
47201	Le Passage	47201A1746	0,0254834239	0,0003547254	0
47201	Le Passage	47201A1747	0,1863671169	0,0004290667	0
47201	Le Passage	47201AN6	0,4164341676	0,1124452269	0
47201	Le Passage	47201AN7	0,0453535913	0,0414804851	0
47201	Le Passage	47201AN9	0,1581609977	0,1029635657	0
47201	Le Passage	47201AN10	0,1423238143	0,0305902043	0
47201	Le Passage	47201AN36	0,8484029798	0,2109040545	0
47201	Le Passage	47201AN37	0,2982155758	0,0504943528	0
47201	Le Passage	47201AN135	0,027548807	0,0268371783	0
47201	Le Passage	47201AN136	0,039326766	0,0032026651	0
47201	Le Passage	47201AO19	0,3104077882	0,0006178509	0
47201	Le Passage	47201AO78	1,0623348456	0,1749997836	0
47201	Le Passage	47201AO106	0,4401967904	0,0806550085	0
47201	Le Passage	47201AO112	0,2510518384	0,0254228981	0
47201	Le Passage	47201AO113	0,2008686871	0,1188221653	0
47201	Le Passage	47201AO122	0,1569211533	0,0007153963	0
47201	Le Passage	47201AO123	0,1676263445	0,0090826442	0
47201	Le Passage	47201AO135	2,211423769	0,3714349845	0
47201	Le Passage	47201AP40	0,1418297033	0,0006753341	0
47201	Le Passage	47201AP171	0,4655478499	0,063892611	0
47201	Le Passage	47201AP190	0,2518014508	0,1720669009	0
47201	Le Passage	47201AP191	0,2545052258	0,0362332722	0
47201	Le Passage	47201AP223	1,248761013	0,5084287171	0
47201	Le Passage	47201AP232	0,0647837957	0,0574350818	0
47201	Le Passage	47201AP233	0,911899098	0,4045575853	0
47201	Le Passage	47201AP258	0,0405240171	0,0135295608	0
47201	Le Passage	47201AP267	0,5741295839	0,2362811355	0
47201	Le Passage	47201AP269	0,5437362649	0,2222462252	0
47201	Le Passage	47201AR230	0,4804518292	0,0180931507	0
47201	Le Passage	47201AR231	0,0110972901	0,0110281676	0

Code INSEE	Commune	Identifiant parcelle	Surface totale de la parcelle (ha)	Surface dans l'emprise résiduelle du projet (ha)	Surface à défricher (ha)
47201	Le Passage	47201AR271	0,1206737837	0,0375289396	0
47201	Le Passage	47201AR282	0,0188065225	0,0084631689	0
47201	Le Passage	47201AR284	0,0376688169	0,0142188263	0
47201	Le Passage	47201AR286	0,0099823285	0,0025984631	0
47201	Le Passage	47201AR288	0,0741279062	0,0029607847	0
47201	Le Passage	47201AR302	0,0936942142	0,026805484	0
47205	Pindères	47205AB5	29,6185799093	0,0251467904	0
47205	Pindères	47205AB9	16,8036663003	0,1623856933	0,0619
47205	Pindères	47205AB10	16,864525169	0,3044044118	0,2908
47205	Pindères	47205AB11	16,3826747594	0,947421331	0,8971
47205	Pindères	47205AB12	7,9037637741	0,6358197936	0,6014
47205	Pindères	47205AB13	26,2641613306	2,2098577715	2,2094
47205	Pindères	47205AB14	13,5966021767	0,9674870016	0,9589
47205	Pindères	47205AB15	34,5516043452	1,2496467203	1,0185
47205	Pindères	47205AB16	1,0288389028	0,0048741238	0
47205	Pindères	47205AB17	1,2782198973	0,0005215359	0
47205	Pindères	47205AB21	37,3287563355	0,0043058959	0
47205	Pindères	47205AB250	53,3455222141	0,0000348472	0
47205	Pindères	47205AB258	10,8320883723	2,2493869171	2,2426
47205	Pindères	47205AB259	22,5798349472	1,4187939945	1,4194
47205	Pindères	47205AB260	47,3769476954	1,2263429355	1,2263
47205	Pindères	47205AB318	8,5303254218	0,063490807	0
47205	Pindères	47205AE82	1,4169857424	0,159389417	0,1326
47205	Pindères	47205AE83	2,3420437327	0,663609211	0,5377
47205	Pindères	47205AE84	11,0922562891	0,8757223042	0,8761
47205	Pindères	47205AE96	0,3930075253	0,0002929627	0
47205	Pindères	47205AE101	1,8421251752	0,1613163685	0,1614
47205	Pindères	47205AE104	1,0860739508	0,3466887997	0,3468
47205	Pindères	47205AE105	4,0063759953	0,0314483469	0,0315
47205	Pindères	47205AE122	5,041193044	0,5058711065	0,4936
47205	Pindères	47205AE124	0,4768892333	0,1379420845	0,1374
47205	Pindères	47205AE126	0,7091565259	0,087234701	0,025
47205	Pindères	47205AE127	0,1935527576	0,0040830974	0
47205	Pindères	47205AE128	0,3080593728	0,1001328946	0,0692
47205	Pindères	47205AE129	0,5925313399	0,0434640907	0,0249
47205	Pindères	47205AE149	1,7051696366	0,028388313	0,0018
47205	Pindères	47205AE169	2,943230089	0,0109079637	0,0105
47205	Pindères	47205AE170	0,3087054942	0,0310498771	0,0192
47205	Pindères	47205AE171	1,4364285484	0,1612004588	0,1107
47205	Pindères	47205AE172	0,0516973091	0,0509612595	0,0337
47205	Pindères	47205AE173	0,3251698884	0,1468106413	0,1459
47205	Pindères	47205AE175	1,9260768094	0,267975525	0,1571
47205	Pindères	47205AE188	1,0500506187	0,004378159	0,0044
47205	Pindères	47205AE192	0,6381450826	0,0757007801	0,0757
47205	Pindères	47205AE193	0,2498470453	0,068044968	0,0681
47205	Pindères	47205AE194	0,1702234362	0,011232299	0,0112
47205	Pindères	47205AE197	0,2779569475	0,0005657547	0
47205	Pindères	47205AE198	0,9442889656	0,0478475601	0,0479
47205	Pindères	47205AE199	0,4397164162	0,1311963891	0,1312
47205	Pindères	47205AE200	0,2384630387	0,0987659035	0,0988
47205	Pindères	47205AE201	0,615299635	0,1233633601	0,1234

Code INSEE	Commune	Identifiant parcelle	Surface totale de la parcelle (ha)	Surface dans l'emprise résiduelle du projet (ha)	Surface à défricher (ha)
47205	Pindères	47205AE202	0,6413941807	0,0012877812	0,0013
47205	Pindères	47205AE204	2,4229687992	0,1651945017	0,1652
47205	Pindères	47205AE205	5,4432400469	0,3437495051	0,3439
47205	Pindères	47205AE206	2,3586291201	0,1959280953	0,196
47205	Pindères	47205AE212	1,1062758756	0,0101207956	0,0146
47205	Pindères	47205AE213	0,2618882469	0,0300389764	0
47205	Pindères	47205AE245	12,0043568733	0,3239255815	0,324
47205	Pindères	47205AE247	1,6941580238	0,3390338865	0,3392
47205	Pindères	47205AE248	0,6684041298	0,0273659812	0,0274
47205	Pindères	47205AE249	0,9539259735	0,2047968903	0,2049
47205	Pindères	47205AE250	3,3061927976	0,0156654803	0,0157
47205	Pindères	47205AE251	1,0348846003	0,0005836766	0
47205	Pindères	47205AE252	0,3152973434	0,1216888362	0,1217
47205	Pindères	47205AE253	4,4173070571	0,0475668196	0,0476
47205	Pindères	47205AE254	2,2066806362	0,1080246719	0,108
47205	Pindères	47205AE255	6,3926795418	0,7757342195	0,7799
47205	Pindères	47205AE257	0,2938526672	0,0426477205	0,0427
47205	Pindères	47205AE258	8,3637230814	0,0393447126	0,0037
47205	Pindères	47205AE259	0,6452994301	0,0935253542	0,0522
47205	Pindères	47205AE260	0,1871696566	0,0218466809	0,0219
47205	Pindères	47205AE261	2,7515127825	0,5832215924	0,5201
47205	Pindères	47205AE262	4,2942863258	0,057805467	0,0149
47205	Pindères	47205AE300	4,3979889324	0,0271233506	0,0271
47205	Pindères	47205AE309	0,3087167323	0,1450647595	0,1451
47205	Pindères	47205AE310	0,0584434408	0,0210953737	0,0208
47205	Pindères	47205AE311	16,4913796629	0,7116961744	0,7119
47205	Pindères	47205AE316	4,3965044124	0,0489150744	0,0091
47205	Pindères	47205AE317	0,8400003315	0,1250854693	0,0827
47205	Pindères	47205AE319	0,413382166	0,0451293319	0,0451
47205	Pindères	47205AE320	0,1874526259	0,1403570417	0,0998
47205	Pindères	47205AE321	0,7161852075	0,1603311316	0,092
47205	Pindères	47205AE322	1,9687619987	0,2921257763	0,2826
47205	Pindères	47205AE323	27,3062058163	0,8654656813	0,8493
47205	Pindères	47205AE324	2,0608641849	0,0294997186	0
47205	Pindères	47205AE384	19,2324474127	0,1512487076	0,1189
47205	Pindères	47205AE385	5,8856348052	0,7229834624	0,5065
47205	Pindères	47205AE386	11,5766611964	1,1348105277	1,1348
47205	Pindères	47205AE387	5,4984051231	0,1073869005	0,1056
47205	Pindères	47205AE518	0,0032611807	0,0032611807	0,0013
47207	Pompiery	47207A5	18,3799304736	1,0011343576	0,9556
47207	Pompiery	47207A10	0,3671798561	0,0353875902	0,0294
47207	Pompiery	47207A11	1,5328641046	0,0027345518	0,0027
47207	Pompiery	47207A15	1,5957189919	0,2063569298	0,2064
47207	Pompiery	47207A20	79,3672956218	2,7339772129	2,755
47207	Pompiery	47207A21	0,5057474491	0,0496093557	0,2728
47207	Pompiery	47207A23	1,2984286571	0,0245372925	0,0855
47207	Pompiery	47207A86	0,7766836384	0,077163964	0,0764
47207	Pompiery	47207A88	17,6643814205	1,520049131	1,6695
47208	Pompogne	47208AC307	5,7603046418	0,0031189622	0,0031
47208	Pompogne	47208AC308	13,7682931552	0,1129312619	0,1129
47208	Pompogne	47208AC311	5,7845928108	1,1336278774	1,1335

Code INSEE	Commune	Identifiant parcelle	Surface totale de la parcelle (ha)	Surface dans l'emprise résiduelle du projet (ha)	Surface à défricher (ha)
47208	Pompogne	47208AC313	1,223051105	0,1063147585	0,1063
47208	Pompogne	47208AC314	1,6181553646	0,1476214796	0,1477
47208	Pompogne	47208AC315	2,313731111	0,0271556643	0,0272
47208	Pompogne	47208AC320	25,0164041387	1,3717575547	1,3761
47208	Pompogne	47208AD116	0,0249834667	0,0049132144	0
47208	Pompogne	47208AD131	7,0235415941	0,07884427	0,0627
47208	Pompogne	47208AD405	0,156761472	0,0150916568	0
47208	Pompogne	47208AE91	19,5586024661	1,926896452	1,9273
47208	Pompogne	47208AE92	5,577814805	1,2398844904	0,7212
47208	Pompogne	47208AE93	1,8640096996	0,0643944925	0
47208	Pompogne	47208AE95	2,9885464275	0,0589669965	0
47208	Pompogne	47208AE96	1,8999641081	0,5052626326	0
47208	Pompogne	47208AE97	1,1000874985	0,2356168667	0
47208	Pompogne	47208AE98	1,604665564	0,5042598444	0
47208	Pompogne	47208AE99	0,5367747511	0,008110691	0
47208	Pompogne	47208AE103	3,2068887742	0,3627054191	0
47208	Pompogne	47208AE104	37,4224388124	0,143366831	0
47208	Pompogne	47208AE124	0,2548032631	0,0958928276	0
47208	Pompogne	47208AE125	0,0960938338	0,0938624739	0
47208	Pompogne	47208AE126	12,8627506623	0,3161244839	0
47208	Pompogne	47208AE127	1,1407234061	0,156116997	0
47208	Pompogne	47208AE128	0,3283788112	0,0895529877	0
47208	Pompogne	47208AE130	0,331173711	0,0250346107	0
47208	Pompogne	47208AE131	8,9134568033	0,7771647544	0
47208	Pompogne	47208AE132	9,8199861474	0,1337018895	0
47208	Pompogne	47208AE133	0,2531783351	0,12071151	0,0055
47208	Pompogne	47208AE141	0,7056376846	0,2275307763	0,2276
47208	Pompogne	47208AE265	1,5296154204	0,0299582458	0,03
47208	Pompogne	47208AE266	1,7313888943	0,2147196407	0,2147
47208	Pompogne	47208AE275	8,1213542419	0,5034302526	0,5036
47208	Pompogne	47208AE276	10,5506389629	1,6190231203	1,6196
47208	Pompogne	47208AE279	3,8297696233	0,3638030579	0,3639
47208	Pompogne	47208AE281	0,9094691148	0,1317955209	0,1319
47208	Pompogne	47208AE282	2,0034471268	0,3114741314	0,3116
47208	Pompogne	47208AE283	1,7322187358	0,283600149	0,2837
47208	Pompogne	47208AE284	25,8318405904	2,1435139318	1,8907
47208	Pompogne	47208AE411	2,1471504435	0,4165435677	0,2754
47208	Pompogne	47208AE540	0,2381405344	0,0503606115	0
47208	Pompogne	47208AE579	5,0844032005	0,024828016	0
47208	Pompogne	47208AE590	11,4397474105	0,3262622302	0,3264
47208	Pompogne	47208AE598	24,4589029576	0,2351525828	0,2352
47225	Roquefort	47225AI1	0,2278976853	0,0332021111	0
47225	Roquefort	47225AI2	0,4300539494	0,1266256492	0
47225	Roquefort	47225AI3	1,6689178963	0,6610609233	0
47225	Roquefort	47225AI4	0,2868047146	0,1036311852	0
47225	Roquefort	47225AI5	0,0337507167	0,0120754874	0
47225	Roquefort	47225AI6	0,5140675224	0,19357298	0
47225	Roquefort	47225AI7	0,4464263668	0,1099559564	0
47225	Roquefort	47225AI8	0,3065982528	0,0143952252	0
47225	Roquefort	47225AK36	0,8717364394	0,2208084033	0
47225	Roquefort	47225AK37	0,5440658901	0,0002804568	0

Code INSEE	Commune	Identifiant parcelle	Surface totale de la parcelle (ha)	Surface dans l'emprise résiduelle du projet (ha)	Surface à défricher (ha)
47225	Roquefort	47225AL1	0,1313382392	0,0678112847	0
47225	Roquefort	47225AL17	0,4450065585	0,0054883242	0
47225	Roquefort	47225AL18	0,5071553095	0,1138130198	0
47225	Roquefort	47225AL19	0,5918531313	0,0346734054	0
47225	Roquefort	47225AL20	0,8841985668	0,0155023748	0
47225	Roquefort	47225AL21	0,1988284639	0,007251027	0
47225	Roquefort	47225AL22	0,4637820992	0,0050898617	0
47225	Roquefort	47225AL40	0,4992968637	0,0085608247	0
47225	Roquefort	47225AL43	0,0554413014	0,0444852467	0
47225	Roquefort	47225AL44	0,0019666861	0,0019666861	0
47225	Roquefort	47225AL45	0,0139800455	0,0045085005	0
47225	Roquefort	47225AL54	0,7491995466	0,183833886	0
47225	Roquefort	47225AL70	2,4238114184	0,4348660012	0
47225	Roquefort	47225AL76	1,3108696872	0,1362795306	0
47225	Roquefort	47225AL80	0,6834612867	0,0087807136	0
47225	Roquefort	47225AL81	1,4184309475	0,0502481817	0
47225	Roquefort	47225AL97	0,3578849778	0,094965006	0
47225	Roquefort	47225AL99	0,6235822416	0,1116786057	0
47225	Roquefort	47225AM2	0,5664421307	0,1156816412	0
47225	Roquefort	47225AM3	0,0188881113	0,0061141096	0
47225	Roquefort	47225AM4	0,6757633685	0,2446651274	0
47225	Roquefort	47225AM69	0,255750744	0,1113619027	0
47225	Roquefort	47225AM70	0,2522810961	0,0319955555	0
47225	Roquefort	47225AM71	2,7308493095	0,3943750063	0
47225	Roquefort	47225AM72	0,0019043233	0,0011607688	0
47225	Roquefort	47225AM85	0,0884920954	0,0518820492	0
47225	Roquefort	47225AM86	0,0613658784	0,0300093273	0
47225	Roquefort	47225AM88	0,1053318441	0,0000001768	0
47225	Roquefort	47225AN8	2,6332649318	0,2813367768	0
47225	Roquefort	47225AN26	1,0498977292	0,2030531522	0
47225	Roquefort	47225AN27	1,0207030985	0,1834515776	0
47225	Roquefort	47225AN44	0,7790478808	0,0032510003	0
47225	Roquefort	47225AO14	0,0342172765	0,0139037487	0
47225	Roquefort	47225AO21	0,8500563969	0,0139314053	0
47225	Roquefort	47225AO24	0,0957909921	0,0106963125	0
47225	Roquefort	47225AO26	0,3038516853	0,021489537	0
47225	Roquefort	47225AO28	2,6450915552	0,0229899503	0
47225	Roquefort	47225AO36	0,1067576172	0,0603617369	0
47225	Roquefort	47225AO37	2,4723783219	0,5819406505	0
47225	Roquefort	47225AO68	0,1380674541	0,0696438319	0
47225	Roquefort	47225AO69	1,1556540622	0,643459592	0
47225	Roquefort	47225ZA27	0,212852755	0,0000492096	0
47238	Sainte-Colombe-en-Bruilhois	47238ZB22	1,3330332078	0,000417523	0
47238	Sainte-Colombe-en-Bruilhois	47238ZB60	1,0650022482	0,7083479071	0
47238	Sainte-Colombe-en-Bruilhois	47238ZB61	0,1728206498	0,1728206498	0
47238	Sainte-	47238ZB62	0,0061449437	0,0002411419	0

Code INSEE	Commune	Identifiant parcelle	Surface totale de la parcelle (ha)	Surface dans l'emprise résiduelle du projet (ha)	Surface à défricher (ha)
	Colombe-en-Bruilhois				
47238	Sainte-Colombe-en-Bruilhois	47238ZB65	2,8202522071	0,2776341261	0
47238	Sainte-Colombe-en-Bruilhois	47238ZB74	0,7027944738	0,0019425437	0
47238	Sainte-Colombe-en-Bruilhois	47238ZB85	0,4622796844	0,064465669	0
47238	Sainte-Colombe-en-Bruilhois	47238ZB86	0,4522488848	0,2085553667	0
47238	Sainte-Colombe-en-Bruilhois	47238ZB106	0,2801994959	0,2201878716	0
47238	Sainte-Colombe-en-Bruilhois	47238ZB107	0,0152919995	0,0152919995	0
47238	Sainte-Colombe-en-Bruilhois	47238ZB108	0,327584455	0,327584455	0
47238	Sainte-Colombe-en-Bruilhois	47238ZB109	0,0043913332	0,0043913332	0
47238	Sainte-Colombe-en-Bruilhois	47238ZB110	0,0104519387	0,0104519387	0
47238	Sainte-Colombe-en-Bruilhois	47238ZB111	0,9130743372	0,3856248535	0
47238	Sainte-Colombe-en-Bruilhois	47238ZB113	0,0185967425	0,002988869	0
47238	Sainte-Colombe-en-Bruilhois	47238ZB114	0,5614197967	0,2491522207	0
47238	Sainte-Colombe-en-Bruilhois	47238ZB135	0,2573718524	0,2051784113	0
47238	Sainte-Colombe-en-Bruilhois	47238ZB156	0,0564041946	0,0169466086	0
47238	Sainte-Colombe-en-Bruilhois	47238ZB169	2,088887659	0,1101799279	0
47238	Sainte-Colombe-en-Bruilhois	47238ZD77	0,0393534352	0,0300010207	0
47238	Sainte-Colombe-en-Bruilhois	47238ZD78	7,2938585946	4,2075972255	0
47238	Sainte-Colombe-en-Bruilhois	47238ZD79	0,1005599693	0,0018029911	0
47238	Sainte-Colombe-en-Bruilhois	47238ZD80	1,2945489203	0,0075756847	0
47238	Sainte-Colombe-	47238ZD238	1,6492794219	0,0206518664	0

Code INSEE	Commune	Identifiant parcelle	Surface totale de la parcelle (ha)	Surface dans l'emprise résiduelle du projet (ha)	Surface à défricher (ha)
	en-Bruilhois				
47238	Sainte-Colombe-en-Bruilhois	47238ZD269	0,1630076811	0,1630076811	0
47238	Sainte-Colombe-en-Bruilhois	47238ZD289	6,0096504574	5,283653175	0
47238	Sainte-Colombe-en-Bruilhois	47238ZD290	0,1064461182	0,0790749507	0
47238	Sainte-Colombe-en-Bruilhois	47238ZD291	0,2016720838	0,1648515816	0
47238	Sainte-Colombe-en-Bruilhois	47238ZE54	4,7658488053	0,7484954285	0
47238	Sainte-Colombe-en-Bruilhois	47238ZE58	0,1109654317	0,1109654317	0
47238	Sainte-Colombe-en-Bruilhois	47238ZE59	0,5847333936	0,5847333936	0
47238	Sainte-Colombe-en-Bruilhois	47238ZE61	0,1993898538	0,0768422146	0
47238	Sainte-Colombe-en-Bruilhois	47238ZE62	0,1102374979	0,0848714337	0
47238	Sainte-Colombe-en-Bruilhois	47238ZE73	2,6468230881	2,2244943912	0
47238	Sainte-Colombe-en-Bruilhois	47238ZE107	0,0021523721	0,0009912664	0
47238	Sainte-Colombe-en-Bruilhois	47238ZE120	1,9641689546	0,0246332055	0
47238	Sainte-Colombe-en-Bruilhois	47238ZE137	1,5826100974	0,0013455585	0
47238	Sainte-Colombe-en-Bruilhois	47238ZE151	0,1040789861	0,003029201	0
47238	Sainte-Colombe-en-Bruilhois	47238ZE185	0,1071297218	0,0667606442	0
47238	Sainte-Colombe-en-Bruilhois	47238ZE186	1,5697500466	0,6336158629	0
47238	Sainte-Colombe-en-Bruilhois	47238ZE188	0,0289068124	0,0186921715	0
47238	Sainte-Colombe-en-Bruilhois	47238ZE298	0,2268981242	0,0000556873	0
47238	Sainte-Colombe-en-Bruilhois	47238ZE299	0,3324709751	0,1043320247	0
47238	Sainte-Colombe-en-Bruilhois	47238ZE374	0,5719311483	0,0678842924	0

Code INSEE	Commune	Identifiant parcelle	Surface totale de la parcelle (ha)	Surface dans l'emprise résiduelle du projet (ha)	Surface à défricher (ha)
47238	Sainte-Colombe-en-Bruilhois	47238ZE413	1,2574211039	0,8757723107	0
47238	Sainte-Colombe-en-Bruilhois	47238ZE415	0,1597823562	0,0524278873	0
47238	Sainte-Colombe-en-Bruilhois	47238ZE424	0,0196142739	0,0079239692	0
47238	Sainte-Colombe-en-Bruilhois	47238ZE426	0,0538552209	0,0249987594	0
47238	Sainte-Colombe-en-Bruilhois	47238ZE439	0,9965516571	0,6398479304	0
47238	Sainte-Colombe-en-Bruilhois	47238ZE441	0,7284361174	0,2860661065	0
47238	Sainte-Colombe-en-Bruilhois	47238ZE451	1,1577845536	0,0100694545	0
47238	Sainte-Colombe-en-Bruilhois	47238ZE457	1,1992947062	0,1450643374	0
47238	Sainte-Colombe-en-Bruilhois	47238ZE519	0,0676601217	0,0065162052	0
47238	Sainte-Colombe-en-Bruilhois	47238ZE571	7,0617417568	0,8754593588	0
47238	Sainte-Colombe-en-Bruilhois	47238ZE582	0,759202616	0,0016829135	0
47238	Sainte-Colombe-en-Bruilhois	47238ZE583	0,9564248441	0,9547988554	0
47238	Sainte-Colombe-en-Bruilhois	47238ZE584	0,0354035803	0,0004896002	0
47238	Sainte-Colombe-en-Bruilhois	47238ZE585	2,7484101507	1,7410804445	0
47238	Sainte-Colombe-en-Bruilhois	47238ZE588	0,0181466946	0,0001067944	0
47238	Sainte-Colombe-en-Bruilhois	47238ZE589	0,0367469344	0,0316139561	0
47238	Sainte-Colombe-en-Bruilhois	47238ZE597	2,2102576649	0,0052394713	0
47238	Sainte-Colombe-en-Bruilhois	47238ZE598	0,8812033943	0,8132586901	0
47238	Sainte-Colombe-en-Bruilhois	47238ZE621	1,6996308665	0,0787035075	0
47238	Sainte-Colombe-en-Bruilhois	47238ZH295	0,0567422217	0,0017112918	0
47238	Sainte-	47238ZH296	1,0348860372	0,0099305291	0

Code INSEE	Commune	Identifiant parcelle	Surface totale de la parcelle (ha)	Surface dans l'emprise résiduelle du projet (ha)	Surface à défricher (ha)
	Colombe-en-Bruilhois				
47238	Sainte-Colombe-en-Bruilhois	47238ZH357	2,3098524145	0,2521951201	0
47238	Sainte-Colombe-en-Bruilhois	47238ZR75	0,1070922232	0,002484078	0
47238	Sainte-Colombe-en-Bruilhois	47238ZR76	0,5149454357	0,0651399831	0
47238	Sainte-Colombe-en-Bruilhois	47238ZR77	0,4989368859	0,1002581964	0
47238	Sainte-Colombe-en-Bruilhois	47238ZR78	0,2828680894	0,0118710185	0
47238	Sainte-Colombe-en-Bruilhois	47238ZR79	3,4880391381	0,345832734	0
47238	Sainte-Colombe-en-Bruilhois	47238ZR80	0,1651117	0,0131627061	0
47238	Sainte-Colombe-en-Bruilhois	47238ZR90	1,3404303327	0,3942637954	0
47238	Sainte-Colombe-en-Bruilhois	47238ZR93	0,0406020632	0,00388983	0
47238	Sainte-Colombe-en-Bruilhois	47238ZR108	1,8633883774	0,0105415351	0
47238	Sainte-Colombe-en-Bruilhois	47238ZR109	1,9790778056	0,3066378061	0
47238	Sainte-Colombe-en-Bruilhois	47238ZR110	4,4495745067	0,3020926053	0
47238	Sainte-Colombe-en-Bruilhois	47238ZR112	6,4574507766	1,599310705	0
47238	Sainte-Colombe-en-Bruilhois	47238ZR126	0,7747936716	0,1358603169	0
47238	Sainte-Colombe-en-Bruilhois	47238ZR136	0,0751250911	0,0004747937	0
47238	Sainte-Colombe-en-Bruilhois	47238ZR137	0,1168299472	0,0129629501	0
47238	Sainte-Colombe-en-Bruilhois	47238ZS21	1,1691426827	0,4153024764	0
47238	Sainte-Colombe-en-Bruilhois	47238ZS22	0,0748919327	0,0121056586	0
47238	Sainte-Colombe-en-Bruilhois	47238ZS27	0,271878244	0,0092607918	0
47238	Sainte-Colombe-	47238ZS62	0,2264453161	0,0047202468	0

Code INSEE	Commune	Identifiant parcelle	Surface totale de la parcelle (ha)	Surface dans l'emprise résiduelle du projet (ha)	Surface à défricher (ha)
	en-Bruilhois				
47238	Sainte-Colombe-en-Bruilhois	47238ZS94	1,0440700835	0,0434030298	0
47238	Sainte-Colombe-en-Bruilhois	47238ZS150	0,3582420946	0,0120245823	0
47238	Sainte-Colombe-en-Bruilhois	47238ZS153	2,0056666472	1,3915128522	0
47238	Sainte-Colombe-en-Bruilhois	47238ZS178	4,4012365043	0,1049923041	0
47238	Sainte-Colombe-en-Bruilhois	47238ZS179	0,3805864328	0,1274491096	0
47238	Sainte-Colombe-en-Bruilhois	47238ZS180	0,2508586634	0,0971046899	0
47238	Sainte-Colombe-en-Bruilhois	47238ZS181	0,1341821233	0,0657221751	0
47238	Sainte-Colombe-en-Bruilhois	47238ZS211	0,4296774626	0,0058337886	0
47238	Sainte-Colombe-en-Bruilhois	47238ZS213	1,677865843	0,0022768804	0
47238	Sainte-Colombe-en-Bruilhois	47238ZS256	0,1726384702	0,1385057961	0
47238	Sainte-Colombe-en-Bruilhois	47238ZS257	0,0321780608	0,0105277847	0
47238	Sainte-Colombe-en-Bruilhois	47238ZS258	0,0470720928	0,0106647266	0
47238	Sainte-Colombe-en-Bruilhois	47238ZS259	0,2644766721	0,1184322502	0
47238	Sainte-Colombe-en-Bruilhois	47238ZS276	10,9738667912	0,0972385243	0
47238	Sainte-Colombe-en-Bruilhois	47238ZS277	0,2909658118	0,0004457886	0
47238	Sainte-Colombe-en-Bruilhois	47238ZS278	0,714039593	0,0382431561	0
47238	Sainte-Colombe-en-Bruilhois	47238ZS300	5,3326315013	0,5359495502	0
47238	Sainte-Colombe-en-Bruilhois	47238ZS301	1,7738755875	0,4412624917	0
47238	Sainte-Colombe-en-Bruilhois	47238ZS316	1,8926983306	0,483197796	0
47238	Sainte-Colombe-en-Bruilhois	47238ZS319	6,1018058799	0,8984161465	0

Code INSEE	Commune	Identifiant parcelle	Surface totale de la parcelle (ha)	Surface dans l'emprise résiduelle du projet (ha)	Surface à défricher (ha)
47238	Sainte-Colombe-en-Bruilhois	47238ZS321	0,1850164167	0,0271556262	0
47238	Sainte-Colombe-en-Bruilhois	47238ZS331	0,9461482439	0,2429702214	0
47238	Sainte-Colombe-en-Bruilhois	47238ZT3	4,1622429999	3,7193977567	0
47238	Sainte-Colombe-en-Bruilhois	47238ZT5	0,5248413668	0,5248413669	0
47238	Sainte-Colombe-en-Bruilhois	47238ZT6	0,1089306478	0,1089306478	0
47238	Sainte-Colombe-en-Bruilhois	47238ZT8	0,0429223071	0,0414993511	0
47238	Sainte-Colombe-en-Bruilhois	47238ZT9	1,002133625	0,9650716482	0
47238	Sainte-Colombe-en-Bruilhois	47238ZT12	0,0607641177	0,041203935	0
47238	Sainte-Colombe-en-Bruilhois	47238ZT38	0,1545239697	0,073156996	0
47238	Sainte-Colombe-en-Bruilhois	47238ZT39	1,1825519075	0,3330168658	0
47238	Sainte-Colombe-en-Bruilhois	47238ZT40	0,0548339018	0,0253948846	0
47238	Sainte-Colombe-en-Bruilhois	47238ZT42	0,0798761283	0,0750788034	0
47238	Sainte-Colombe-en-Bruilhois	47238ZT43	3,2313354952	3,0800295155	0
47238	Sainte-Colombe-en-Bruilhois	47238ZT49	1,3836419515	1,3122732689	0
47238	Sainte-Colombe-en-Bruilhois	47238ZT50	0,2941626894	0,2933856798	0
47238	Sainte-Colombe-en-Bruilhois	47238ZT55	0,0688912706	0,0250000229	0
47238	Sainte-Colombe-en-Bruilhois	47238ZT62	2,5193074264	0,67896464	0
47238	Sainte-Colombe-en-Bruilhois	47238ZT65	0,1464039423	0,1464039423	0
47238	Sainte-Colombe-en-Bruilhois	47238ZT69	0,1669584121	0,1301180228	0
47238	Sainte-Colombe-en-Bruilhois	47238ZT71	0,1087893386	0,0002906279	0
47238	Sainte-	47238ZT107	7,4336608066	1,5944785748	0

Code INSEE	Commune	Identifiant parcelle	Surface totale de la parcelle (ha)	Surface dans l'emprise résiduelle du projet (ha)	Surface à défricher (ha)
	Colombe-en-Bruilhois				
47238	Sainte-Colombe-en-Bruilhois	47238ZT116	0,3498807988	0,2898562979	0
47238	Sainte-Colombe-en-Bruilhois	47238ZT135	4,4480048053	4,0842790209	0
47238	Sainte-Colombe-en-Bruilhois	47238ZT147	4,0383511245	3,9081106402	0
47238	Sainte-Colombe-en-Bruilhois	47238ZT148	1,2101432594	1,1322886859	0
47238	Sainte-Colombe-en-Bruilhois	47238ZT149	0,1982703362	0,1849782511	0
47238	Sainte-Colombe-en-Bruilhois	47238ZT150	1,1903223087	1,1903223087	0
47238	Sainte-Colombe-en-Bruilhois	47238ZT151	0,3947192195	0,3947192195	0
47238	Sainte-Colombe-en-Bruilhois	47238ZT152	0,208347319	0,2083473191	0
47238	Sainte-Colombe-en-Bruilhois	47238ZT162	0,400909266	0,400909266	0
47238	Sainte-Colombe-en-Bruilhois	47238ZT163	11,0193859903	10,2728128838	0
47238	Sainte-Colombe-en-Bruilhois	47238ZT173	0,2727767498	0,1810845475	0
47238	Sainte-Colombe-en-Bruilhois	47238ZT174	5,8675981342	4,1486049841	0
47238	Sainte-Colombe-en-Bruilhois	47238ZT175	1,5800774996	1,5800774996	0
47238	Sainte-Colombe-en-Bruilhois	47238ZT176	1,1111761408	1,1111761408	0
47238	Sainte-Colombe-en-Bruilhois	47238ZT177	0,6578377881	0,6009778345	0
47238	Sainte-Colombe-en-Bruilhois	47238ZT179	4,0290609747	0,1891330456	0
47238	Sainte-Colombe-en-Bruilhois	47238ZT180	0,0882138911	0,0882138911	0
47238	Sainte-Colombe-en-Bruilhois	47238ZT181	1,0569509912	1,0569509912	0
47238	Sainte-Colombe-en-Bruilhois	47238ZT182	0,2358421665	0,2028337082	0
47238	Sainte-Colombe-	47238ZT183	1,7551100517	0,4008522231	0

Code INSEE	Commune	Identifiant parcelle	Surface totale de la parcelle (ha)	Surface dans l'emprise résiduelle du projet (ha)	Surface à défricher (ha)
	en-Bruilhois				
47238	Sainte-Colombe-en-Bruilhois	47238ZT188	0,9911197114	0,1175789382	0
47238	Sainte-Colombe-en-Bruilhois	47238ZT192	0,0549275448	0,0001445627	0
47238	Sainte-Colombe-en-Bruilhois	47238ZT193	6,8554902335	5,6415793717	0
47254	Saint-Martin-Curton	47254AV1	3,0854679249	0,1443827237	0,097
47254	Saint-Martin-Curton	47254AV2	1,4893827766	0,0056438613	0,001
47254	Saint-Martin-Curton	47254AV3	0,1778556128	0,0213618664	0
47254	Saint-Martin-Curton	47254AV14	8,0874789949	0,0632225746	0,0611
47254	Saint-Martin-Curton	47254AV155	7,8140384459	0,3712833468	0,3622
47254	Saint-Martin-Curton	47254AV164	22,0180507267	0,0596854017	0,0408
47254	Saint-Martin-Curton	47254AV165	2,2735862414	0,048080018	0,0359
47254	Saint-Martin-Curton	47254AV169	18,9524927844	0,0641629922	0,0253
47254	Saint-Martin-Curton	47254AW391	0,503160238	0,0050976311	0,0041
47254	Saint-Martin-Curton	47254AX178	5,7072374768	0,3221956346	0,3101
47254	Saint-Martin-Curton	47254AX209	4,1206185528	0,0054776824	0
47254	Saint-Martin-Curton	47254AX215	11,1653559468	0,7224285849	0,7111
47254	Saint-Martin-Curton	47254AX216	9,2306862397	0,4656483565	0,4659
47254	Saint-Martin-Curton	47254AX236	4,2285015635	0,2144402887	0,2145
47254	Saint-Martin-Curton	47254AX237	5,8358416617	0,9648850601	0,9654
47254	Saint-Martin-Curton	47254AX238	0,4877141598	0,0241717227	0,0242
47254	Saint-Martin-Curton	47254AX241	2,3190203093	0,1173637242	0,1172

Code INSEE	Commune	Identifiant parcelle	Surface totale de la parcelle (ha)	Surface dans l'emprise résiduelle du projet (ha)	Surface à défricher (ha)
47254	Saint-Martin-Curton	47254AX242	11,0118293314	0,6853290517	0,6889
47254	Saint-Martin-Curton	47254AY147	4,9423070372	0,1206621229	0,0837
47254	Saint-Martin-Curton	47254AY148	2,371396177	0,1017480579	0,0533
47254	Saint-Martin-Curton	47254AY167	0,7599731153	0,0635010301	0,0066
47262	Saint-Nicolas-de-la-Balermé	47262B203	0,217904098	0,0007842287	0
47262	Saint-Nicolas-de-la-Balermé	47262B204	0,8503293239	0,060791849	0
47300	Sérignac-sur-Garonne	47300ZB78	0,827145035	0,0502220645	0
47300	Sérignac-sur-Garonne	47300ZB79	0,8804182689	0,3412742581	0
47300	Sérignac-sur-Garonne	47300ZB82	3,820518349	0,0958738351	0
47300	Sérignac-sur-Garonne	47300ZB88	3,1236013461	0,9534944354	0
47300	Sérignac-sur-Garonne	47300ZB89	0,4232364765	0,2335613093	0
47300	Sérignac-sur-Garonne	47300ZB90	8,8597284494	1,2366773494	0
47300	Sérignac-sur-Garonne	47300ZB91	1,5086052029	0,007737227	0
47300	Sérignac-sur-Garonne	47300ZB213	1,2046515595	0,0006677116	0
47300	Sérignac-sur-Garonne	47300ZB214	4,050324552	0,0011798037	0
47300	Sérignac-sur-Garonne	47300ZD68	2,4408640756	0,4285517984	0
47300	Sérignac-sur-Garonne	47300ZD78	1,2893090865	0,2870182678	0
47318	Vianne	47318B137	2,1537002206	0,1032470945	0
47318	Vianne	47318B138	0,0967722539	0,0026631001	0
47318	Vianne	47318B139	0,0657814424	0,0151226539	0
47318	Vianne	47318B143	0,6440899247	0,0234051075	0
47318	Vianne	47318B147	0,3075862069	0,0424610311	0
47318	Vianne	47318B148	0,1595528233	0,03870746	0
47318	Vianne	47318B149	0,1224860097	0,0002733571	0
47318	Vianne	47318B165	0,5829011243	0,0497515978	0,0498

Code INSEE	Commune	Identifiant parcelle	Surface totale de la parcelle (ha)	Surface dans l'emprise résiduelle du projet (ha)	Surface à défricher (ha)
47318	Vianne	47318B168	0,594835181	0,1676735854	0
47318	Vianne	47318B169	0,4998536334	0,0927549758	0
47318	Vianne	47318B183	0,3669137143	0,0439194856	0
47318	Vianne	47318B241	0,8912799817	0,1382784169	0,0104
47318	Vianne	47318B247	0,3720947679	0,0269989816	0,027
47318	Vianne	47318B248	1,4440410704	0,1114853188	0,1027
47318	Vianne	47318B249	0,8152805499	0,1246711269	0,1247
47318	Vianne	47318B301	2,0866235267	0,7336691532	0,7339
47318	Vianne	47318B302	0,570545241	0,0024478541	0
47318	Vianne	47318B303	0,4118985734	0,3352921043	0,3354
47318	Vianne	47318B304	0,3279056708	0,256535418	0,2561
47318	Vianne	47318B305	0,2758477129	0,2248014353	0
47318	Vianne	47318B318	0,106473853	0,0360477287	0
47318	Vianne	47318B320	0,2633033664	0,0033621865	0
47318	Vianne	47318B323	0,5181764915	0,1161605655	0
47318	Vianne	47318B324	0,389260273	0,015128248	0
47318	Vianne	47318B326	1,7008128533	0,6065526931	0
47318	Vianne	47318B327	0,3311598069	0,127360702	0
47318	Vianne	47318B350	0,6265322639	0,043887524	0,0394
47318	Vianne	47318B351	0,5401175339	0,0142804452	0
47318	Vianne	47318B352	0,1662756369	0,0392155009	0,0392
47318	Vianne	47318B353	0,2641351513	0,1543012595	0,1543
47318	Vianne	47318B354	0,1809510378	0,0006296019	0
47318	Vianne	47318B356	0,1266397508	0,0285258477	0,0285
47318	Vianne	47318B357	0,2515171438	0,1071557059	0,0743
47318	Vianne	47318B358	0,4360038935	0,0610282656	0,033
47318	Vianne	47318B359	0,1178412499	0,016646402	0,0129
47318	Vianne	47318B360	0,1172823592	0,0176108867	0,0154
47318	Vianne	47318B361	0,0709085509	0,0221405358	0,0204
47318	Vianne	47318B370	0,6198439314	0,017437587	0,0157
47318	Vianne	47318B371	0,0774270555	0,0157610632	0,0138
47318	Vianne	47318B372	0,3353928779	0,0145886434	0,0111
47318	Vianne	47318B373	0,2357922649	0,0004536014	0
47318	Vianne	47318B388	0,0254555706	0,0074808363	0,0051
47318	Vianne	47318B389	1,0308656535	0,1065902672	0,1066
47318	Vianne	47318B394	1,0463264721	0,0002474194	0
47318	Vianne	47318B500	5,2942087317	1,2677605591	0
47327	Xaintrailles	47327A11	0,5285493304	0,0253080889	0
47327	Xaintrailles	47327A14	0,179866586	0,0091487692	0
47327	Xaintrailles	47327A15	0,1153231843	0,0458208773	0
47327	Xaintrailles	47327A16	0,4685193324	0,2792604787	0
47327	Xaintrailles	47327A18	0,3638600044	0,1880351031	0
47327	Xaintrailles	47327A19	0,6697810369	0,1437811786	0
47327	Xaintrailles	47327A20	0,7631945523	0,0166576896	0
47327	Xaintrailles	47327A22	0,1941866938	0,0375650471	0
47327	Xaintrailles	47327A32	0,2140927712	0,0012512102	0
47327	Xaintrailles	47327A33	0,2532832633	0,1474497702	0
47327	Xaintrailles	47327A34	0,2302243066	0,1325265202	0
47327	Xaintrailles	47327A40	0,4377037033	0,0030301916	0
47327	Xaintrailles	47327A41	0,2080081685	0,0063734697	0
47327	Xaintrailles	47327A42	0,1522805846	0,0063204218	0

Code INSEE	Commune	Identifiant parcelle	Surface totale de la parcelle (ha)	Surface dans l'emprise résiduelle du projet (ha)	Surface à défricher (ha)
47327	Xaintrailles	47327A43	0,0213076648	0,0052992105	0
47327	Xaintrailles	47327A44	0,2333112312	0,0007093999	0
47327	Xaintrailles	47327A45	0,2257547691	0,0268150775	0
47327	Xaintrailles	47327A46	0,3504088916	0,1008583909	0
47327	Xaintrailles	47327A47	0,0723261537	0,0722941046	0
47327	Xaintrailles	47327A48	0,0518526881	0,0096449094	0
47327	Xaintrailles	47327A50	0,6223301423	0,2633012211	0
47327	Xaintrailles	47327A51	0,7693416263	0,2845482527	0
47327	Xaintrailles	47327A52	0,1984666344	0,0658720418	0
47327	Xaintrailles	47327A53	0,2630495371	0,0000918927	0
47327	Xaintrailles	47327A205	0,8565966495	0,014310344	0
47327	Xaintrailles	47327A232	0,592176041	0,0543234217	0
47327	Xaintrailles	47327A238	0,5436476196	0,1901454059	0,1902
47327	Xaintrailles	47327A239	0,2276503646	0,0813346619	0
47327	Xaintrailles	47327A240	0,4656937991	0,2824716124	0,0794
47327	Xaintrailles	47327A241	0,2987586043	0,2987586043	0,0652
47327	Xaintrailles	47327A242	0,2695579295	0,2592819547	0,329
47327	Xaintrailles	47327A243	0,4448028031	0,1607207662	0
47327	Xaintrailles	47327A244	0,1394596276	0,1394596276	0
47327	Xaintrailles	47327A245	0,0470342606	0,0470342606	0
47327	Xaintrailles	47327A246	0,0088221889	0,0088221889	0
47327	Xaintrailles	47327A247	0,0138699143	0,0138699143	0,0139
47327	Xaintrailles	47327A248	0,0122051347	0,0122051347	0,0122
47327	Xaintrailles	47327A249	0,0017725362	0,0017725362	0,0018
47327	Xaintrailles	47327A250	0,0073808256	0,0073808256	0,0074
47327	Xaintrailles	47327A251	0,0245381874	0,0245381874	0,0245
47327	Xaintrailles	47327A252	0,0313338528	0,0313338528	0
47327	Xaintrailles	47327A253	0,0311021822	0,0301009803	0
47327	Xaintrailles	47327A254	0,0070728821	0,0049247802	0
47327	Xaintrailles	47327A255	0,0672015342	0,0494496251	0,0495
47327	Xaintrailles	47327A256	0,0301132133	0,0261661147	0,0262
47327	Xaintrailles	47327A257	0,02991007	0,02991007	0,0299
47327	Xaintrailles	47327A258	0,00595566	0,00595566	0
47327	Xaintrailles	47327A259	0,00389642	0,00389642	0,0039
47327	Xaintrailles	47327A260	0,0306945812	0,0306945812	0,0307
47327	Xaintrailles	47327A261	0,0211592501	0,0211592501	0,0212
47327	Xaintrailles	47327A262	0,2872530523	0,2859753824	0,2861
47327	Xaintrailles	47327A263	0,0495281684	0,0495246198	0,0495
47327	Xaintrailles	47327A264	0,0284742829	0,0083251332	0,0083
47327	Xaintrailles	47327A265	0,0571367139	0,0301487063	0,0302
47327	Xaintrailles	47327A266	0,046986772	0,0194166597	0
47327	Xaintrailles	47327A267	0,5553297061	0,3216952508	0,3218
47327	Xaintrailles	47327A268	0,401942117	0,052790014	0,0528
47327	Xaintrailles	47327A269	0,313686476	0,0218431144	0,0218
47327	Xaintrailles	47327A270	0,2316044507	0,0392857398	0,0393
47327	Xaintrailles	47327A272	0,6594636553	0,0011301767	0
47327	Xaintrailles	47327A282	0,1621702635	0,0292206456	0,0292
47327	Xaintrailles	47327A306	0,3527455442	0,0027715099	0
47327	Xaintrailles	47327A405	0,1920713228	0,0017186013	0
47327	Xaintrailles	47327A406	0,0751521127	0,0008678719	0
47327	Xaintrailles	47327A407	0,2056664003	0,0300199229	0

Code INSEE	Commune	Identifiant parcelle	Surface totale de la parcelle (ha)	Surface dans l'emprise résiduelle du projet (ha)	Surface à défricher (ha)
47327	Xaintrailles	47327A408	0,1455170833	0,071393628	0
47327	Xaintrailles	47327A409	0,7947568279	0,4050742992	0
47327	Xaintrailles	47327A410	0,2409656449	0,0238578297	0
47327	Xaintrailles	47327A411	0,4779593314	0,2210441602	0
47327	Xaintrailles	47327A412	0,0669479861	0,0045618362	0
47327	Xaintrailles	47327A413	0,2291728764	0,0419401473	0
47327	Xaintrailles	47327A414	0,8125621487	0,0430066063	0
47327	Xaintrailles	47327A427	2,3659091453	0,2739877268	0
47327	Xaintrailles	47327A428	0,0103136011	0,0103136011	0
47327	Xaintrailles	47327A429	0,0201204796	0,0147608185	0
47327	Xaintrailles	47327A432	0,4680318484	0,1890864601	0
47327	Xaintrailles	47327A433	0,0970310197	0,0730177485	0
47327	Xaintrailles	47327A435	0,5300350589	0,1774405312	0
47327	Xaintrailles	47327A436	0,312936659	0,0177568115	0
47327	Xaintrailles	47327A437	0,3656444077	0,2063211932	0
47327	Xaintrailles	47327A438	0,1789803883	0,1345305508	0
47327	Xaintrailles	47327A439	0,7596710076	0,09714278	0
47327	Xaintrailles	47327A441	0,1694281484	0,05807964	0
47327	Xaintrailles	47327A442	0,5303805484	0,1699232064	0,17
47327	Xaintrailles	47327A443	0,3460457357	0,1128059555	0,1128
47327	Xaintrailles	47327A445	2,3445245753	0,3018898757	0,3074
47327	Xaintrailles	47327A446	0,4279205606	0,0294501513	0
47327	Xaintrailles	47327A489	0,1065602672	0,0530816608	0
47327	Xaintrailles	47327A491	0,3439385498	0,0403321194	0
47327	Xaintrailles	47327A493	0,1974818463	0,0070459398	0
47327	Xaintrailles	47327A494	0,5441024816	0,0002291731	0
47327	Xaintrailles	47327A1396	0,8061129619	0,0484846681	0,0485
47327	Xaintrailles	47327A1538	0,2378591153	0,0172316914	0
47		Parcelles non cadastrées			0,8526
<b>Total défriché</b>					<b>128,5694</b>

### Annexe 3 : Liste des parcelles concernées par l'autorisation en Gironde

Code INSEE	Commune	Identifiant parcelle	Surface totale de la parcelle (ha)	Surface dans l'emprise résiduelle du projet (ha)	Surface à défricher (ha)
33		Parcelles non cadastrées			7,0186
33007	Arbanats	33007C151	0,4343297067	0,0005052873	0
33007	Arbanats	33007C239	1,5030317525	0,0062341983	0,0062
33007	Arbanats	33007C240	1,1816616966	0,0018675499	0
33007	Arbanats	33007C251	0,9353318942	0,002174851	0
33023	Ayguemorte-les-Graves	33023A5	2,2935598796	0,0902086113	0,0902
33023	Ayguemorte-les-Graves	33023A6	0,9545449562	0,0592330893	0,0592
33023	Ayguemorte-les-Graves	33023A7	3,6072193863	0,4932399197	0,0964
33023	Ayguemorte-les-Graves	33023A186	9,3865122114	0,073353329	0,024
33023	Ayguemorte-les-Graves	33023A189	3,2747662752	0,9070294648	0,907
33023	Ayguemorte-les-Graves	33023A191	0,3995275063	0,2797899316	0,2798
33023	Ayguemorte-les-Graves	33023A192	0,7898839541	0,0002570454	0,0003
33023	Ayguemorte-les-Graves	33023A193	0,4114385511	0,002376757	0
33023	Ayguemorte-les-Graves	33023A194	0,4848729197	0,0501025017	0
33023	Ayguemorte-les-Graves	33023A195	0,2067485273	0,0370566258	0,0002
33023	Ayguemorte-les-Graves	33023A196	0,3267694527	0,0728952342	0,0729
33023	Ayguemorte-les-Graves	33023A197	0,4051268456	0,2672544964	0,2673
33023	Ayguemorte-les-Graves	33023A198	0,3297727857	0,0285598574	0,0286
33023	Ayguemorte-les-Graves	33023A222	3,3165853389	0,0085261569	0,0085
33023	Ayguemorte-les-Graves	33023A260	0,4559001086	0,0943507396	0
33023	Ayguemorte-les-Graves	33023A261	1,0797564047	0,0696572272	0
33023	Ayguemorte-les-Graves	33023A267	0,619974467	0,0042725397	0
33023	Ayguemorte-les-Graves	33023A269	2,1777235876	0,5095931422	0,2131
33023	Ayguemorte-les-Graves	33023A278	5,5108733606	0,0230900812	0,0139
33023	Ayguemorte-les-Graves	33023A295	0,8801799536	0,0379201737	0
33023	Ayguemorte-les-Graves	33023A331	0,0695374965	0,0240637026	0,0112
33023	Ayguemorte-les-Graves	33023A405	0,4924888076	0,3753322939	0,3712
33023	Ayguemorte-les-Graves	33023A406	4,4456157704	0,2817681228	0,2822
33023	Ayguemorte-les-Graves	33023A421	3,7882510994	0,3661921218	0,3662
33023	Ayguemorte-les-Graves	33023A422	0,4218367905	0,0358414351	0,0358
33023	Ayguemorte-les-Graves	33023A465	0,471585519	0,0097542028	0
33023	Ayguemorte-les-Graves	33023A504	0,4852665058	0,0401035179	0
33023	Ayguemorte-les-Graves	33023A507	0,3465099787	0,0651457752	0,0109
33023	Ayguemorte-les-Graves	33023A508	0,6954853986	0,2027947732	0
33023	Ayguemorte-les-Graves	33023A510	0,7096814783	0,2320857708	0
33023	Ayguemorte-les-Graves	33023A512	0,8062633984	0,0000013682	0
33023	Ayguemorte-les-Graves	33023A569	0,0824763431	0,0055570337	0
33023	Ayguemorte-les-Graves	33023A570	4,9955187454	0,2594816342	0
33023	Ayguemorte-les-Graves	33023B222	0,0013658233	0,0013033006	0
33023	Ayguemorte-les-Graves	33023B223	1,357580746	0,6531066981	0
33023	Ayguemorte-les-Graves	33023B226	0,6948654561	0,0569533288	0
33023	Ayguemorte-les-Graves	33023B227	0,6029402547	0,0206180171	0
33023	Ayguemorte-les-Graves	33023B228	0,4918189176	0,0003763279	0
33023	Ayguemorte-les-Graves	33023B741	0,1104784015	0,000160727	0
33023	Ayguemorte-les-Graves	33023B780	0,0427267626	0,0030899744	0
33023	Ayguemorte-les-Graves	33023B781	0,1546050335	0,030448352	0

Code INSEE	Commune	Identifiant parcelle	Surface totale de la parcelle (ha)	Surface dans l'emprise résiduelle du projet (ha)	Surface à défricher (ha)
33023	Ayguemorte-les-Graves	33023B1566	0,0412202561	0,0001507273	0
33023	Ayguemorte-les-Graves	33023B1567	1,0722294644	0,2886006907	0
33023	Ayguemorte-les-Graves	33023C91	3,6856341476	0,0000468408	0,0001
33023	Ayguemorte-les-Graves	33023C288	0,3749789302	0,0027274964	0
33023	Ayguemorte-les-Graves	33023C289	0,1302288514	0,0012498915	0
33023	Ayguemorte-les-Graves	33023C345	0,394278476	0,0943399437	0
33023	Ayguemorte-les-Graves	33023C346	0,0225696619	0,0037968826	0
33023	Ayguemorte-les-Graves	33023C347	0,1157792713	0,0129546794	0
33023	Ayguemorte-les-Graves	33023C348	2,1566546732	0,0727208086	0
33026	Balizac	33026A10	2,0978481801	0,1026187752	0,1026
33026	Balizac	33026A12	0,3167199108	0,0245721242	0,0246
33026	Balizac	33026A13	3,203328277	0,4091482117	0,4091
33026	Balizac	33026A14	0,6890730922	0,0127206386	0,0127
33026	Balizac	33026A15	0,1875755365	0,0026355204	0,0026
33026	Balizac	33026A16	1,7195151802	0,2968937431	0,2969
33026	Balizac	33026A28	0,0651185812	0,0162162128	0,0085
33026	Balizac	33026A29	0,1127132059	0,0527681826	0,0422
33026	Balizac	33026A30	0,2525134236	0,1726174328	0,1726
33026	Balizac	33026A31	1,053441574	0,1280673644	0,1193
33026	Balizac	33026A155	0,0618852759	0,0001139321	0,0001
33026	Balizac	33026A156	0,0352774341	0,0037118485	0,0037
33026	Balizac	33026A158	0,560134457	0,1728941884	0,1729
33026	Balizac	33026A159	0,763238809	0,5385638225	0,5385
33026	Balizac	33026A160	2,0998702822	0,0000159723	0,0002
33026	Balizac	33026A167	0,3858053839	0,0032137431	0,0032
33026	Balizac	33026A168	0,432449428	0,3283970875	0,3284
33026	Balizac	33026A169	0,4492480656	0,1736492601	0,1737
33026	Balizac	33026A170	0,1507060047	0,0306465201	0,0307
33026	Balizac	33026A171	0,1251212314	0,0464209695	0,0466
33026	Balizac	33026A343	0,1608149471	0,0167597845	0,0168
33026	Balizac	33026A344	0,2753029726	0,0771641775	0,0772
33026	Balizac	33026A345	0,6045869185	0,1809689949	0,181
33026	Balizac	33026A346	0,5454173518	0,1395815261	0,1396
33026	Balizac	33026A347	0,2825145005	0,028939987	0,0289
33026	Balizac	33026A348	0,328008042	0,0027400025	0,0029
33026	Balizac	33026A364	3,6941597423	0,1022068458	0,1022
33026	Balizac	33026A365	2,8987047306	0,4447221158	0,4446
33026	Balizac	33026A366	6,9718802714	0,4864659457	0,4865
33026	Balizac	33026A369	0,8543275066	0,2449003146	0,2452
33026	Balizac	33026A370	0,4853980015	0,1323844494	0,1323
33026	Balizac	33026A371	0,6814402392	0,0893635674	0,0894
33026	Balizac	33026A372	2,0869001539	0,0197396083	0,0198
33026	Balizac	33026A513	1,0011808379	0,0083262913	0,0083
33026	Balizac	33026A514	1,1031393536	0,0981172918	0,0981
33026	Balizac	33026A515	2,4366389015	0,3365996617	0,3366
33026	Balizac	33026A516	1,8609281234	0,2683229974	0,2683
33026	Balizac	33026A517	1,3498307381	0,3285740608	0,3285
33026	Balizac	33026A518	0,7435028869	0,1996824588	0,1997
33026	Balizac	33026A584	8,3758095392	0,2233874353	0,2234
33026	Balizac	33026A585	1,8584406964	0,018640316	0,0186
33026	Balizac	33026A589	1,0616681039	0,0078407455	0,0078

Code INSEE	Commune	Identifiant parcelle	Surface totale de la parcelle (ha)	Surface dans l'emprise résiduelle du projet (ha)	Surface à défricher (ha)
33026	Balizac	33026A598	0,3362632182	0,0741615019	0,0741
33026	Balizac	33026A599	4,4676084344	0,4894424289	0,4894
33026	Balizac	33026A600	17,7536855433	1,7480373525	1,7481
33026	Balizac	33026A606	6,78438045	1,0495425124	1,0496
33026	Balizac	33026A637	0,9757294212	0,0068956455	0,0069
33026	Balizac	33026A638	1,7324257661	0,3128824031	0,3129
33026	Balizac	33026A641	6,421926449	0,2468642193	0,2469
33026	Balizac	33026A642	3,1538917277	0,2238693971	0,2239
33026	Balizac	33026A643	1,2157199016	0,0867406165	0,0868
33026	Balizac	33026A644	3,9974675437	0,5629405558	0,5629
33026	Balizac	33026A650	7,2730961224	1,0886015619	1,0886
33026	Balizac	33026A651	1,0988212552	0,0795692308	0,0796
33026	Balizac	33026A652	1,2897766165	0,0651900334	0,0652
33026	Balizac	33026A653	0,9044355875	0,0257156731	0,0257
33026	Balizac	33026A661	2,016313779	0,028145623	0,0281
33026	Balizac	33026A662	0,2679364574	0,0056976473	0,0057
33026	Balizac	33026A663	0,7972065977	0,0139736478	0,014
33026	Balizac	33026A664	0,3905672224	0,0059916104	0,006
33026	Balizac	33026A665	0,4620207823	0,006739581	0,0067
33026	Balizac	33026A673	3,5949468805	0,0057715305	0,0058
33026	Balizac	33026A829	6,6379606395	0,3840197809	0,384
33026	Balizac	33026A855	0,3716484605	0,0144637387	0,0145
33026	Balizac	33026A856	0,1810325625	0,0062852127	0,0063
33026	Balizac	33026A857	0,0023957419	0,0023957419	0,0022
33026	Balizac	33026A859	0,2664462627	0,0533497708	0,0534
33026	Balizac	33026A860	0,4280911947	0,0838579091	0,0839
33026	Balizac	33026A876	7,1787443723	0,0001648767	0,0002
33026	Balizac	33026A877	0,0677283291	0,004817113	0,0048
33026	Balizac	33026A883	0,0164296325	0,007320096	0,0073
33026	Balizac	33026A933	0,5768121425	0,3865913572	0,3866
33026	Balizac	33026A937	1,1031912557	0,0281789019	0,0282
33026	Balizac	33026A938	0,0922845679	0,0867722276	0,0868
33026	Balizac	33026A944	1,1080775533	0,0696852015	0,0696
33026	Balizac	33026A945	1,2184723149	0,0032218565	0,0032
33026	Balizac	33026A955	0,7037571821	0,1340459882	0,134
33026	Balizac	33026A956	3,8579082554	0,2533552998	0,2534
33026	Balizac	33026D2	3,3813813225	0,1792872299	0,1473
33026	Balizac	33026D3	0,1085723875	0,0139523556	0,0112
33026	Balizac	33026D4	0,433782489	0,093094009	0,0932
33026	Balizac	33026D15	0,0828690675	0,000041311	0,0001
33026	Balizac	33026D19	1,5263454671	0,0048351254	0,0001
33026	Balizac	33026D200	0,1169049905	0,0196948432	0,0197
33026	Balizac	33026D201	0,0010848818	0,0003251548	0,0003
33026	Balizac	33026D202	0,0044886345	0,0040699666	0,0035
33026	Balizac	33026D203	0,2601354327	0,0812648302	0,0828
33026	Balizac	33026D206	1,2067554698	0,2768022484	0,2769
33026	Balizac	33026D234	1,4548891869	0,309332703	0,3093
33026	Balizac	33026D243	4,6679195274	0,297884783	0,2979
33026	Balizac	33026D244	1,5065223119	0,1048905699	0,1049
33026	Balizac	33026D266	1,0175074131	0,1399725457	0,14
33026	Balizac	33026D267	0,5401309707	0,0706596722	0,0707

Code INSEE	Commune	Identifiant parcelle	Surface totale de la parcelle (ha)	Surface dans l'emprise résiduelle du projet (ha)	Surface à défricher (ha)
33026	Balizac	33026D268	1,066948311	0,0682706649	0,0684
33026	Balizac	33026D269	2,2849539208	0,2459647984	0,2459
33026	Balizac	33026D270	3,063253898	0,0366346626	0,0366
33026	Balizac	33026D271	4,7694400356	0,2118660004	0,2119
33026	Balizac	33026D273	1,0056595104	0,0469821194	0,0469
33026	Balizac	33026D274	1,6689764967	0,4591184969	0,4591
33026	Balizac	33026D279	0,6040663099	0,1457604954	0,1458
33026	Balizac	33026D280	0,4493995764	0,0252719201	0,0253
33026	Balizac	33026D291	7,9225771397	0,6689100899	0,6689
33026	Balizac	33026D292	2,2946320131	0,4304361507	0,4304
33026	Balizac	33026D293	15,711437692	0,0963672226	0,0964
33026	Balizac	33026D294	8,9490412648	0,4070478419	0,4071
33026	Balizac	33026D330	3,9373747207	0,4970463636	0,4971
33026	Balizac	33026D331	1,5366683095	0,0235215219	0,0235
33026	Balizac	33026D332	0,4952888896	0,0521405074	0,0521
33026	Balizac	33026D333	2,5148292229	0,1679289488	0,1678
33026	Balizac	33026D334	1,2517769669	0,1896744356	0,1897
33026	Balizac	33026D347	3,5368735554	0,390636909	0,3907
33026	Balizac	33026D365	0,0005062161	0,0005062161	0,0005
33026	Balizac	33026D405	2,3763370186	0,1061696151	0,1062
33026	Balizac	33026E476	8,5229866755	0,2865764795	0,2866
33026	Balizac	33026E477	0,9148328402	0,2456416669	0,2457
33026	Balizac	33026E478	0,4237919151	0,2529248085	0,2529
33026	Balizac	33026E481	1,2253517566	0,1011319897	0,1011
33026	Balizac	33026E493	0,6268061009	0,0108741689	0,0109
33026	Balizac	33026E495	0,1232408894	0,0453006587	0,0453
33026	Balizac	33026E497	0,0824048815	0,0325681885	0,0325
33026	Balizac	33026E498	0,1855313299	0,0911212844	0,0912
33026	Balizac	33026E499	0,2314742578	0,0773025424	0,0643
33026	Balizac	33026E500	7,8302603014	0,8614401996	0,8207
33026	Balizac	33026E502	0,1915781065	0,0033266193	0,0033
33026	Balizac	33026E514	1,4960094264	0,1472972446	0,1472
33026	Balizac	33026E516	5,6457865347	0,8629259828	0,8629
33026	Balizac	33026E518	3,240198042	0,7009510309	0,6995
33026	Balizac	33026E519	0,1722481899	0,0115242427	0,0115
33026	Balizac	33026E1613	2,9098945896	0,0719125981	0,06
33037	Beautiran	33037D23	1,9243719235	0,4211563814	0,4215
33037	Beautiran	33037D24	2,3865931525	0,2554709532	0,1149
33037	Beautiran	33037D25	1,0088069383	0,3346586924	0,1511
33037	Beautiran	33037D26	0,4488704263	0,4191828973	0,4192
33037	Beautiran	33037D27	1,133820442	0,1107594609	0,1108
33037	Beautiran	33037D29	0,1622983933	0,0663109289	0,0288
33037	Beautiran	33037D30	5,7893063086	0,000543456	0,0005
33037	Beautiran	33037D31	2,3192658326	0,5230581401	0,4389
33037	Beautiran	33037D32	13,5206374053	1,9919795828	1,0646
33037	Beautiran	33037D33	9,4965190256	0,0672171827	0
33037	Beautiran	33037D48	1,051407732	0,009382522	0
33037	Beautiran	33037D50	4,7743950501	0,0873150156	0
33037	Beautiran	33037D93	4,5776697834	0,0147988939	0
33037	Beautiran	33037D100	0,3103855204	0,0076339892	0
33037	Beautiran	33037D129	0,8756820909	0,025513003	0

Code INSEE	Commune	Identifiant parcelle	Surface totale de la parcelle (ha)	Surface dans l'emprise résiduelle du projet (ha)	Surface à défricher (ha)
33046	Bernos-Beaulac	33046AS166	1,220720231	0,0370906258	0,0371
33046	Bernos-Beaulac	33046AS167	1,1411893366	0,228293276	0,2284
33046	Bernos-Beaulac	33046AS169	1,0819531153	0,2084288637	0,2085
33046	Bernos-Beaulac	33046AS170	0,9705742479	0,1659689543	0,166
33046	Bernos-Beaulac	33046AS171	4,2201702664	0,1451958666	0,1452
33046	Bernos-Beaulac	33046AS175	0,9532577426	0,3319699433	0,3322
33046	Bernos-Beaulac	33046AS177	0,1592333795	0,0425593109	0,0432
33046	Bernos-Beaulac	33046AS185	30,1233906103	1,182724681	1,1827
33046	Bernos-Beaulac	33046AS186	0,5896653649	0,0992323246	0,0992
33046	Bernos-Beaulac	33046AS207	1,8878138476	0,0044997245	0,0045
33046	Bernos-Beaulac	33046AS208	6,8503996272	0,0919074884	0,0919
33046	Bernos-Beaulac	33046AS210	0,6459434092	0,1926941101	0,1927
33046	Bernos-Beaulac	33046AS211	2,5314103563	0,359687015	0,3597
33046	Bernos-Beaulac	33046AS212	0,8730412717	0,2117093832	0,2117
33046	Bernos-Beaulac	33046AS213	0,504724589	0,0021935455	0,0022
33046	Bernos-Beaulac	33046AS215	3,1433532841	0,3518191044	0,3519
33046	Bernos-Beaulac	33046AS216	11,0657466896	0,0993098084	0,0993
33046	Bernos-Beaulac	33046AS241	2,6185245152	0,0411446696	0,0411
33046	Bernos-Beaulac	33046AS244	16,482425482	0,2326439677	0,2326
33046	Bernos-Beaulac	33046AS246	6,5520068992	0,5064540309	0,5102
33046	Bernos-Beaulac	33046AS249	8,6015000649	0,2223432678	0,2223
33046	Bernos-Beaulac	33046AS250	2,2879599495	0,1923623231	0,1924
33046	Bernos-Beaulac	33046AS255	2,1487471157	0,0950794021	0,0951
33046	Bernos-Beaulac	33046AS256	0,6476665752	0,0470478386	0,0471
33046	Bernos-Beaulac	33046AS257	0,9979834108	0,1800818728	0,18
33046	Bernos-Beaulac	33046AS258	0,6958758187	0,0718045981	0,0718
33046	Bernos-Beaulac	33046AS259	5,0933944352	0,1879969881	0,188
33046	Bernos-Beaulac	33046AS286	0,4537334244	0,1971822121	0,1972
33046	Bernos-Beaulac	33046AS287	1,6844243794	0,3217940687	0,3218
33046	Bernos-Beaulac	33046AS288	1,1414091876	0,1152499008	0,1153
33046	Bernos-Beaulac	33046AS290	0,1951768816	0,0771481325	0,0771
33046	Bernos-Beaulac	33046AS291	4,1442144615	0,6805684678	0,6805
33046	Bernos-Beaulac	33046AS295	1,8502034899	0,0163873856	0,0164
33046	Bernos-Beaulac	33046AS412	0,2624610173	0,0772122385	0,0772
33046	Bernos-Beaulac	33046AS413	1,1806322505	0,0888548419	0,0888
33046	Bernos-Beaulac	33046AS415	0,2438844075	0,027067601	0,0271
33046	Bernos-Beaulac	33046AS417	0,2416413025	0,0834663428	0,0846
33046	Bernos-Beaulac	33046AS418	2,0025606682	0,2509882203	0,251
33046	Bernos-Beaulac	33046AS419	6,3727227215	0,048825872	0,0488
33046	Bernos-Beaulac	33046AS584	2,5605388024	0,0213430591	0,0213
33046	Bernos-Beaulac	33046AT65	5,2247236987	0,1377812905	0,1378
33046	Bernos-Beaulac	33046AT66	0,4940963259	0,1144810992	0,1145
33046	Bernos-Beaulac	33046AT69	1,6595768864	0,125066412	0,1251
33046	Bernos-Beaulac	33046AT71	8,4516154248	0,8163470391	0,8166
33046	Bernos-Beaulac	33046AT75	0,8515020295	0,1893741156	0,1894
33046	Bernos-Beaulac	33046AT76	0,9905242718	0,1706249232	0,1706
33046	Bernos-Beaulac	33046AT83	1,4826521576	0,1339895946	0,134
33046	Bernos-Beaulac	33046AT84	0,6051983591	0,0690231254	0,0691
33046	Bernos-Beaulac	33046AT85	1,4678174845	0,1658701493	0,1659
33046	Bernos-Beaulac	33046AT86	2,1610169942	0,3500430432	0,3501
33046	Bernos-Beaulac	33046AT97	12,3265106009	0,4635994224	0,4636

Code INSEE	Commune	Identifiant parcelle	Surface totale de la parcelle (ha)	Surface dans l'emprise résiduelle du projet (ha)	Surface à défricher (ha)
33046	Bernos-Beaulac	33046AT98	5,0357566873	0,5988733225	0,5988
33046	Bernos-Beaulac	33046AT103	2,2234025253	0,000100335	0,0001
33046	Bernos-Beaulac	33046AT108	0,6877158463	0,4205438454	0,4205
33046	Bernos-Beaulac	33046AT109	1,0407112114	0,5303701074	0,5304
33046	Bernos-Beaulac	33046AT110	13,4020726166	0,1986272221	0,1987
33046	Bernos-Beaulac	33046AT113	23,780488255	2,7417566952	2,7417
33046	Bernos-Beaulac	33046AT114	2,0728045841	0,2255159199	0,2256
33046	Bernos-Beaulac	33046AT144	5,2130957886	0,7805070181	0,7806
33046	Bernos-Beaulac	33046AT145	6,7118194075	0,3752537485	0,3753
33046	Bernos-Beaulac	33046AT181	9,3963901998	2,040225692	2,0543
33046	Bernos-Beaulac	33046AT249	1,6785770199	0,0045269995	0,0045
33046	Bernos-Beaulac	33046AT250	0,6935795664	0,028560968	0,0286
33046	Bernos-Beaulac	33046AT265	7,8708221821	0,8903395215	0,8903
33046	Bernos-Beaulac	33046AT268	21,2093212601	0,5987592545	0,5984
33046	Bernos-Beaulac	33046AT271	16,7687698105	1,6818619175	1,6885
33046	Bernos-Beaulac	33046AT273	0,0993464447	0,0220844666	0,0221
33046	Bernos-Beaulac	33046AT274	33,6023185981	3,1448985363	3,1449
33046	Bernos-Beaulac	33046AT299	2,4599587435	0,451893892	0,4519
33046	Bernos-Beaulac	33046AT301	4,2120874641	0,8435900028	0,7473
33046	Bernos-Beaulac	33046AT303	0,7644588785	0,0266736054	0
33046	Bernos-Beaulac	33046AT304	3,1900420789	0,0005503568	0
33046	Bernos-Beaulac	33046AT326	0,6461069152	0,0342910405	0,0343
33046	Bernos-Beaulac	33046AT329	0,2174257535	0,0056809048	0,0057
33046	Bernos-Beaulac	33046AT350	0,8794847754	0,0390271182	0,039
33046	Bernos-Beaulac	33046AT360	0,0716106971	0,0141355508	0,0141
33046	Bernos-Beaulac	33046AT361	0,0410757554	0,000000457	0,0001
33046	Bernos-Beaulac	33046AT362	0,0062585012	0,0062585012	0,0061
33046	Bernos-Beaulac	33046AT363	0,0544242916	0,0116070703	0,0116
33046	Bernos-Beaulac	33046AT364	0,0749848684	0,0037240956	0,0037
33046	Bernos-Beaulac	33046AT365	0,0001671771	0,0001671771	0,0002
33046	Bernos-Beaulac	33046AT366	0,438804595	0,0907851296	0,0908
33046	Bernos-Beaulac	33046AT367	0,0005021417	0,0005021417	0,0005
33046	Bernos-Beaulac	33046AT368	0,219427847	0,0000407665	0,0001
33046	Bernos-Beaulac	33046AT369	0,9257760026	0,0000125774	0,0001
33046	Bernos-Beaulac	33046AT370	0,0492571676	0,0004933257	0,0005
33046	Bernos-Beaulac	33046AT390	8,8684427791	0,4633357569	0,4633
33046	Bernos-Beaulac	33046AT391	0,13152024	0,0057493738	0,0058
33046	Bernos-Beaulac	33046AT442	0,2467781942	0,0150716023	0
33046	Bernos-Beaulac	33046AT443	1,6780592841	0,343633924	0,1468
33077	Cabanac-et-Villagrains	330770D1273	1930	0	0,0172
33077	Cabanac-et-Villagrains	330770D1274	820	0	0,0016
33077	Cabanac-et-Villagrains	330770D1277	30145	0	1,7791
33077	Cabanac-et-Villagrains	330770D1278	67675	0	1,3402
33077	Cabanac-et-Villagrains	330770D1284	65471	0	5,2082
33077	Cabanac-et-Villagrains	330770D2060	150948	0	8,7076
33109	Castres-Gironde	33109B5	3,577928358	0,5513436332	0,5513
33109	Castres-Gironde	33109B6	0,6042385958	0,0832223564	0,0832
33109	Castres-Gironde	33109B7	0,6053475976	0,0858497456	0,0859
33109	Castres-Gironde	33109B30	0,4501381815	0,0151516304	0,0152
33109	Castres-Gironde	33109B31	0,4860999692	0,0644893037	0,0645
33109	Castres-Gironde	33109B32	0,5597104386	0,0677479905	0,0677

Code INSEE	Commune	Identifiant parcelle	Surface totale de la parcelle (ha)	Surface dans l'emprise résiduelle du projet (ha)	Surface à défricher (ha)
33109	Castres-Gironde	33109B33	1,149560842	0,1307191952	0,1307
33109	Castres-Gironde	33109B34	1,0809472945	0,1267526508	0,1267
33109	Castres-Gironde	33109B38	0,6692116157	0,213507529	0,2135
33109	Castres-Gironde	33109B39	1,76316922	0,563606824	0,5637
33109	Castres-Gironde	33109B40	0,5845197714	0,0135070837	0,0135
33109	Castres-Gironde	33109B122	0,6105664755	0,0152373943	0,0027
33109	Castres-Gironde	33109B123	1,0440432932	0,0971726861	0,0859
33109	Castres-Gironde	33109B129	4,3493908632	1,1423477998	1,1203
33109	Castres-Gironde	33109B134	6,4515932468	0,2073308929	0,0917
33109	Castres-Gironde	33109B202	4,5671848732	0,0544028133	0,0544
33109	Castres-Gironde	33109B204	1,9521708901	0,4394501594	0,4395
33109	Castres-Gironde	33109B206	0,6415900937	0,0580001351	0,058
33109	Castres-Gironde	33109B207	0,6583183128	0,1163117291	0,1163
33109	Castres-Gironde	33109B208	0,4344828494	0,1013800748	0,1014
33109	Castres-Gironde	33109B231	1,2331588035	0,0021370817	0
33109	Castres-Gironde	33109B245	5,7896005588	0,0591768284	0,0469
33109	Castres-Gironde	33109B247	6,9857092161	0,0000687169	0,0001
33109	Castres-Gironde	33109B354	0,0028074196	0,0026144564	0,0006
33109	Castres-Gironde	33109B357	0,5848128087	0,0718612887	0,0719
33109	Castres-Gironde	33109B358	3,7187410397	0,4256915978	0,4257
33109	Castres-Gironde	33109B429	0,3928264535	0,0008392415	0,0008
33109	Castres-Gironde	33109B431	1,0559415334	0,1547503533	0,0696
33109	Castres-Gironde	33109B432	9,536732027	0,6807305861	0,137
33109	Castres-Gironde	33109B553	17,0557959798	0,2235290076	0,0092
33109	Castres-Gironde	33109B597	2,7318350855	0,1079522099	0,052
33109	Castres-Gironde	33109B600	2,6466143935	0,3786572165	0
33109	Castres-Gironde	33109B601	3,598417224	0,2068208586	0,0014
33109	Castres-Gironde	33109B647	0,4255914025	0,0605114176	0,0605
33109	Castres-Gironde	33109B648	0,4549215177	0,0207709912	0,0208
33109	Castres-Gironde	33109B649	0,4596552186	0,0653341535	0,0654
33109	Castres-Gironde	33109B650	0,5952220582	0,1036449954	0,1036
33109	Castres-Gironde	33109B651	0,3363191021	0,0672330261	0,0672
33109	Castres-Gironde	33109B652	0,3041395841	0,0265228674	0,0265
33109	Castres-Gironde	33109B653	0,2691859269	0,0004549159	0,0005
33109	Castres-Gironde	33109B656	0,8250869158	0,1250663166	0,1251
33109	Castres-Gironde	33109B657	0,3121961834	0,0696746645	0,0697
33109	Castres-Gironde	33109B658	0,1946784878	0,0605707757	0,0606
33109	Castres-Gironde	33109B659	0,1603619038	0,0433030393	0,0433
33109	Castres-Gironde	33109B660	0,1290902164	0,012966438	0,0129
33109	Castres-Gironde	33109B662	0,1413578041	0,0571057578	0,0571
33109	Castres-Gironde	33109B663	0,1538395057	0,093424121	0,0934
33109	Castres-Gironde	33109B664	0,1669628874	0,1228209812	0,1079
33109	Castres-Gironde	33109B675	4,6100817219	0,4081551115	0,408
33109	Castres-Gironde	33109B689	0,3587065921	0,0701338308	0,0007
33109	Castres-Gironde	33109B722	0,7051456681	0,0337540407	0,0337
33115	Cazalis	33115C412	0,0776127046	0,0603078876	0,0603
33115	Cazalis	33115C413	1,0661108443	0,3311392046	0,3311
33115	Cazalis	33115C414	0,0869457135	0,0136403063	0,0136
33115	Cazalis	33115C415	0,5546081646	0,012635066	0,0126
33115	Cazalis	33115C416	1,0647564732	0,3808446948	0,3808
33115	Cazalis	33115C418	0,0727353693	0,0727353693	0,071

Code INSEE	Commune	Identifiant parcelle	Surface totale de la parcelle (ha)	Surface dans l'emprise résiduelle du projet (ha)	Surface à défricher (ha)
33115	Cazalis	33115C419	0,5833457876	0,0437249338	0,0437
33115	Cazalis	33115C421	0,2730530264	0,0010775333	0,0011
33115	Cazalis	33115C422	0,1438456618	0,0209103154	0,0209
33115	Cazalis	33115C423	0,0229652118	0,0105887995	0,0105
33115	Cazalis	33115C424	4,2472465584	0,1932889888	0,1933
33115	Cazalis	33115D2	0,9723435144	0,1863801506	0,1864
33115	Cazalis	33115D3	1,16117182	0,3368926462	0,3369
33115	Cazalis	33115D7	8,6665035099	0,0114819247	0
33115	Cazalis	33115D12	0,7934728388	0,273522926	0,2735
33115	Cazalis	33115D14	0,379166102	0,1674342826	0,1674
33115	Cazalis	33115D15	1,3011408671	0,1292000921	0,1292
33115	Cazalis	33115D41	1,9560680736	0,0323960715	0,0324
33115	Cazalis	33115D42	2,1118543668	0,0101076057	0,0101
33115	Cazalis	33115D341	2,8706278131	0,0853200832	0,0361
33115	Cazalis	33115D342	8,4429565943	1,0147990069	0,9203
33144	Cudos	33144B13	24,5675028457	0,5971333372	0,5971
33144	Cudos	33144B15	21,9252987203	0,9529059313	0,9127
33144	Cudos	33144B264	6,6283691186	0,0522656845	0,0529
33144	Cudos	33144B265	5,3305186579	0,3063068634	0,3063
33144	Cudos	33144B266	3,1815390628	0,2655472961	0,2657
33144	Cudos	33144B268	7,2732675173	0,2180408867	0,218
33144	Cudos	33144B269	28,046093345	2,3322321806	2,3324
33144	Cudos	33144B274	3,7224857387	0,2564944519	0,2565
33144	Cudos	33144B275	4,3301158919	0,3558752509	0,3559
33144	Cudos	33144B282	1,7508866026	0,2137776223	0,2144
33144	Cudos	33144B283	2,5788986528	0,3627627002	0,3623
33144	Cudos	33144B284	0,8825544512	0,0021963553	0,0022
33144	Cudos	33144B285	1,939570896	0,2649018687	0,2649
33144	Cudos	33144B286	0,0859148585	0,0245673153	0,0245
33144	Cudos	33144B287	0,7960243908	0,0649064012	0,0649
33144	Cudos	33144B292	0,1556248543	0,0358583691	0,0359
33144	Cudos	33144B293	5,1027670939	1,4139506585	1,4139
33144	Cudos	33144B294	6,5782635339	0,0109645306	0,0109
33144	Cudos	33144B343	30,7994130225	0,5305778307	0,5306
33144	Cudos	33144C318	0,8493777234	0,1462048308	0,1463
33144	Cudos	33144C319	0,5994706238	0,1714212867	0,1714
33144	Cudos	33144C320	0,3028885208	0,0053445374	0,0056
33144	Cudos	33144C347	0,6852375019	0,0000002435	0,0001
33144	Cudos	33144C349	0,2181025478	0,0425445554	0,0425
33144	Cudos	33144C350	0,2626063182	0,0538103634	0,0538
33144	Cudos	33144C353	0,0653821165	0,0202234119	0,0202
33144	Cudos	33144C354	0,7530998646	0,0041556894	0,0042
33144	Cudos	33144C356	0,6231165448	0,0405074997	0,0405
33144	Cudos	33144C358	0,1256097166	0,0318886195	0,0319
33144	Cudos	33144C359	0,6744549086	0,0229093454	0,0229
33144	Cudos	33144C360	0,0219620384	0,0189545817	0,0189
33144	Cudos	33144C371	0,7713218076	0,1230098811	0,123
33144	Cudos	33144C372	1,4220844636	0,2702959834	0,2703
33144	Cudos	33144C383	1,0205524743	0,1823655629	0,1823
33144	Cudos	33144C387	1,1897417441	0,1638638093	0,1638
33144	Cudos	33144C389	7,6879920247	0,5650099494	0,565

Code INSEE	Commune	Identifiant parcelle	Surface totale de la parcelle (ha)	Surface dans l'emprise résiduelle du projet (ha)	Surface à défricher (ha)
33144	Cudos	33144C395	1,1963634213	0,1855176518	0,1855
33144	Cudos	33144C396	0,4499074654	0,064192494	0,0642
33144	Cudos	33144C397	2,8285116026	0,072490547	0,0725
33144	Cudos	33144C400	3,4555643296	0,0260804133	0,0261
33144	Cudos	33144C401	0,1245157508	0,0015956259	0,0016
33144	Cudos	33144C402	8,5119226646	0,0999265679	0,1
33144	Cudos	33144C403	0,4414739148	0,1314868857	0,1315
33144	Cudos	33144C404	1,4571647939	0,5234125094	0,5234
33144	Cudos	33144C405	0,3561727154	0,1551905375	0,1552
33144	Cudos	33144C406	0,7312463276	0,0996376953	0,0996
33144	Cudos	33144C407	7,1290633651	2,0408742965	2,0395
33144	Cudos	33144C408	0,112567194	0,0563828508	0,0564
33144	Cudos	33144C409	0,181227787	0,0082279416	0,0082
33144	Cudos	33144C413	4,5823132441	2,2867976853	2,2898
33144	Cudos	33144C415	4,2282067451	0,8958433943	0,8958
33144	Cudos	33144C416	1,7322741249	0,2417044368	0,2417
33144	Cudos	33144C420	14,2433719431	0,0094075474	0,0094
33144	Cudos	33144C471	3,9363336922	0,0044450643	0,0044
33144	Cudos	33144C472	1,2007817917	0,202811857	0,2028
33144	Cudos	33144C478	20,7113036834	0,3874308051	0,3875
33144	Cudos	33144C479	0,5642883975	0,3561586825	0,3562
33144	Cudos	33144C480	0,8303923468	0,5026478016	0,5026
33144	Cudos	33144C481	0,7093581054	0,3085053499	0,3085
33144	Cudos	33144C482	1,1542018005	0,7303049249	0,7303
33144	Cudos	33144C483	3,1581338758	1,3820092764	1,3819
33144	Cudos	33144C543	3,4906763991	0,3765950099	0,3766
33144	Cudos	33144C544	1,4291547613	0,1335408872	0,1335
33144	Cudos	33144C545	1,4572475188	0,1330955303	0,1331
33144	Cudos	33144C546	3,6545910289	0,3162017365	0,3162
33144	Cudos	33144C547	13,8489989792	1,0877648039	1,0878
33144	Cudos	33144C567	0,391910121	0,0040793751	0,0041
33144	Cudos	33144C568	0,455638979	0,07541849	0,0754
33144	Cudos	33144C569	2,1637719864	0,2701762531	0,2702
33144	Cudos	33144C570	2,810233928	0,382287466	0,3823
33144	Cudos	33144C571	3,0163701727	0,21417193	0,2142
33144	Cudos	33144C715	0,0056853228	0,0056853228	0,0054
33144	Cudos	33144C716	0,0011690258	0,0000002461	0,0001
33144	Cudos	33144C813	0,7470241092	0,0002798328	0,0003
33144	Cudos	33144C837	0,8068430162	0,1274740315	0,1275
33144	Cudos	33144C842	1,0236688029	0,0056181534	0,0056
33144	Cudos	33144C850	13,2691285039	0,145026696	0,044
33144	Cudos	33144C852	29,1343683328	2,0341860203	1,9036
33190	Goulade	33190AB171	0,9813360955	0,0241563192	0,0242
33190	Goulade	33190AB172	2,7476644065	0,2711679921	0,2711
33190	Goulade	33190AB174	6,3731308479	1,2833994125	1,2834
33190	Goulade	33190AB176	2,8351602743	0,5132472478	0,5132
33190	Goulade	33190AB177	3,5845348237	0,2896042362	0,247
33190	Goulade	33190AB187	142,300764027	0,0073546196	0,0013
33225	Landiras	33225A552	2,8265679333	0,0766289362	0,0081
33225	Landiras	33225A553	2,5230573373	0,0052712109	0
33225	Landiras	33225A554	0,5544286216	0,0049260957	0,0019

Code INSEE	Commune	Identifiant parcelle	Surface totale de la parcelle (ha)	Surface dans l'emprise résiduelle du projet (ha)	Surface à défricher (ha)
33225	Landiras	33225A555	0,0544653692	0,017516051	0,0175
33225	Landiras	33225A557	0,9283716497	0,0716784774	0,0717
33225	Landiras	33225A562	0,7319668391	0,0855600736	0,0855
33225	Landiras	33225A563	0,1666494764	0,0447716422	0,0448
33225	Landiras	33225A570	7,3319143295	0,0370450308	0,0371
33225	Landiras	33225A571	7,2585481437	0,1950403712	0,195
33225	Landiras	33225A573	1,3043506121	0,1228427109	0,1228
33225	Landiras	33225A574	6,3924292623	0,2313695748	0,2314
33225	Landiras	33225A575	6,3434158444	0,2414091897	0,2414
33225	Landiras	33225A578	4,2502074207	0,2837453067	0,2838
33225	Landiras	33225A581	1,608861615	0,1501737258	0,1502
33225	Landiras	33225A583	1,5970892115	0,1528563618	0,1528
33225	Landiras	33225A584	3,1151683496	0,1149339301	0,115
33225	Landiras	33225A585	3,1518033506	0,1730028205	0,173
33225	Landiras	33225A586	4,3615227068	0,2673846631	0,2674
33225	Landiras	33225A590	1,0360728682	0,0219248242	0,0219
33225	Landiras	33225A591	2,7285223215	0,7709367376	0,7709
33225	Landiras	33225A592	0,5248120472	0,0483490795	0,0483
33225	Landiras	33225A593	1,0711541557	0,0871474776	0,0872
33225	Landiras	33225A596	0,1963525927	0,0168673869	0,0171
33225	Landiras	33225A598	0,0988511932	0,0005481925	0,0005
33225	Landiras	33225A599	2,536677058	0,0187420554	0,0187
33225	Landiras	33225A651	0,760780151	0,0823372426	0,0823
33225	Landiras	33225A652	4,7945183795	0,2890949449	0,2891
33225	Landiras	33225A756	2,4162042993	0,2535532041	0,2536
33225	Landiras	33225A757	2,4930656491	0,6339777557	0,6339
33225	Landiras	33225A760	3,2182115202	0,1445572706	0,1446
33225	Landiras	33225B457	2,3137258714	0,2860595426	0,2861
33225	Landiras	33225B458	6,5134913639	0,4381131821	0,4381
33225	Landiras	33225B460	3,5075277966	0,5231984162	0,5232
33225	Landiras	33225B473	0,1676700251	0,0070987748	0,0071
33225	Landiras	33225B474	0,4323423542	0,1669427639	0,1669
33225	Landiras	33225B482	1,5263363974	0,0084313345	0,0084
33225	Landiras	33225B489	0,2938726864	0,1001715922	0,1002
33225	Landiras	33225B490	0,1871350014	0,0015344481	0,0015
33225	Landiras	33225B491	1,2605743475	0,0584248875	0,0584
33225	Landiras	33225B492	0,3216512066	0,0296383293	0,0296
33225	Landiras	33225B493	0,6065856423	0,2249246778	0,2249
33225	Landiras	33225B494	0,5582637886	0,0660631051	0,0661
33225	Landiras	33225B509	0,2911976811	0,0041201064	0,0041
33225	Landiras	33225B510	0,4064575855	0,1675573344	0,1676
33225	Landiras	33225B512	6,4547020185	0,6565040657	0,616
33225	Landiras	33225B513	0,7671495774	0,52599361	0,4391
33225	Landiras	33225B516	2,8949189261	0,105676935	0,0319
33225	Landiras	33225B678	3,2763016671	0,0773148081	0,0773
33225	Landiras	33225B683	0,4607522825	0,0022139659	0,0022
33225	Landiras	33225B684	1,0495546004	0,224113972	0,2241
33225	Landiras	33225B687	1,0648749218	0,1952480678	0,1953
33225	Landiras	33225B716	0,7002785814	0,2079954319	0,2087
33225	Landiras	33225B717	0,3735860868	0,0559455952	0,0559
33225	Landiras	33225B718	0,1982397232	0,0039334736	0,0039

Code INSEE	Commune	Identifiant parcelle	Surface totale de la parcelle (ha)	Surface dans l'emprise résiduelle du projet (ha)	Surface à défricher (ha)
33225	Landiras	33225B722	0,6932742616	0,0644841521	0,0645
33225	Landiras	33225B724	1,0449876816	0,2314065403	0,2314
33225	Landiras	33225B731	0,1891575866	0,0934236605	0,0934
33225	Landiras	33225B732	0,9207859315	0,0974108971	0,0974
33225	Landiras	33225B737	0,671959611	0,0949581685	0,095
33225	Landiras	33225B768	5,8066013472	0,7738163056	0,7738
33225	Landiras	33225B769	1,0434065086	0,0141743489	0,0144
33225	Landiras	33225B771	0,7154899426	0,1826311596	0,1827
33225	Landiras	33225B772	0,1128884817	0,0097452126	0,0097
33225	Landiras	33225B775	0,5187367459	0,0731233398	0,0731
33225	Landiras	33225B776	0,5574760654	0,0467467304	0,0469
33225	Landiras	33225B777	0,8461869148	0,001235129	0,0012
33225	Landiras	33225B819	1,479348672	0,0000184143	0,0001
33225	Landiras	33225B820	1,1936531971	0,255609662	0,2556
33225	Landiras	33225B822	0,2093801104	0,0724006676	0,0724
33225	Landiras	33225B823	0,3607653834	0,0395189613	0,0395
33225	Landiras	33225B824	0,1960437349	0,0866551564	0,0867
33225	Landiras	33225B825	0,0402802997	0,0312652641	0,0312
33225	Landiras	33225B826	0,0997215706	0,0230378608	0,023
33225	Landiras	33225B834	1,2867717645	0,5486594792	0,5486
33225	Landiras	33225B835	0,1771867849	0,001217236	0,0012
33225	Landiras	33225B837	0,1793780518	0,0810319802	0,081
33225	Landiras	33225B943	0,2579706855	0,1095551443	0,1095
33225	Landiras	33225B945	0,0991071229	0,0075905064	0,0076
33225	Landiras	33225B991	0,0369367808	0,0285360847	0,0286
33225	Landiras	33225B992	1,0012048236	0,3264301299	0,3265
33225	Landiras	33225B995	0,1566982663	0,1027030021	0,1027
33225	Landiras	33225B996	0,3259480937	0,1847286923	0,1847
33225	Landiras	33225B997	0,7913558323	0,1937276501	0,1937
33225	Landiras	33225B998	0,0357523388	0,0123461121	0,0124
33225	Landiras	33225B999	1,4600149801	0,0298415999	0,0298
33225	Landiras	33225B1000	0,541322053	0,0292094431	0,0292
33225	Landiras	33225B1001	0,0731160736	0,0672164783	0,0672
33225	Landiras	33225B1002	0,0072037241	0,0039135299	0,0039
33225	Landiras	33225B1003	0,6407796961	0,0116993273	0,0118
33225	Landiras	33225B1005	0,1649789419	0,0107765265	0,0108
33225	Landiras	33225B1036	0,7665080442	0,0796355184	0,0797
33225	Landiras	33225C1002	0,6061773816	0,1044761852	0,0053
33225	Landiras	33225C1009	0,4433118213	0,0078184525	0
33225	Landiras	33225G903	15,7161379427	0,264048732	0,2641
33225	Landiras	33225G945	1,5901457708	0,00474355	0,0047
33225	Landiras	33225G946	3,1722759211	0,0148285291	0,0148
33225	Landiras	33225G947	8,9332622432	0,6167732233	0,6168
33225	Landiras	33225G956	5,0410449752	0,5147984436	0,5148
33225	Landiras	33225G960	5,4150299399	0,6986535442	0,6986
33225	Landiras	33225G961	7,2212802779	0,2259524506	0,2259
33225	Landiras	33225G1001	53,1176352131	0,2053428686	0,2053
33225	Landiras	33225G1012	31,2859412055	0,2061437428	0,2061
33225	Landiras	33225G1015	1,2261563775	0,0254823256	0,0227
33225	Landiras	33225G1017	9,5717106915	0,6003772972	0,6004
33225	Landiras	33225G1024	2,7253325106	0,102841407	0,1028

Code INSEE	Commune	Identifiant parcelle	Surface totale de la parcelle (ha)	Surface dans l'emprise résiduelle du projet (ha)	Surface à défricher (ha)
33225	Landiras	33225G1025	1,3969416627	0,1310375081	0,1311
33225	Landiras	33225G1026	5,0834743312	0,3868918626	0,3869
33225	Landiras	33225G1027	1,3701232142	0,3710841165	0,367
33225	Landiras	33225G1028	1,8317057899	0,2485746498	0,2106
33225	Landiras	33225G1080	16,880434327	0,2370161352	0,237
33225	Landiras	33225G1086	10,5209398612	1,0218362702	1,0218
33225	Landiras	33225G1087	1,7987053873	0,2084437523	0,2084
33225	Landiras	33225G1088	2,8427419537	0,4177983717	0,4178
33225	Landiras	33225G1089	4,9556321424	0,1838971013	0,1839
33225	Landiras	33225G1093	7,7777380079	0,1873343202	0,1873
33225	Landiras	33225G1094	4,0192131335	0,7093653105	0,7094
33225	Landiras	33225G1103	7,3072504826	0,7210547825	0,721
33225	Landiras	33225G1104	0,6759732002	0,3018795281	0,3019
33225	Landiras	33225G1106	1,4556806824	0,0737925965	0,0738
33225	Landiras	33225G1107	0,708577195	0,2060484839	0,2061
33225	Landiras	33225G1108	0,9014697226	0,0641077986	0,0641
33225	Landiras	33225G1109	3,0211086385	0,3625149311	0,3625
33225	Landiras	33225G1111	5,2994723249	0,7392830707	0,7393
33225	Landiras	33225G1112	2,0708115635	0,0014740714	0,0015
33225	Landiras	33225G1114	1,5334528121	0,2155101179	0,2155
33225	Landiras	33225G1116	2,726720155	0,1004509668	0,1005
33225	Landiras	33225G1117	2,6212012008	0,0011374037	0,0011
33225	Landiras	33225G1142	1,7289953179	0,00941531	0,0094
33225	Landiras	33225H5	1,9587910476	0,0541135634	0,0541
33225	Landiras	33225H1335	5,8124800023	0,0459355642	0,0459
33225	Landiras	33225H1337	4,0340989387	0,1864054084	0,1865
33225	Landiras	33225H1338	1,9118631999	0,5901979639	0,5902
33225	Landiras	33225H1339	0,2895527911	0,0203806079	0,0204
33225	Landiras	33225H1340	1,768984881	0,4367131104	0,4367
33225	Landiras	33225H1342	4,2951931403	0,5103915723	0,5104
33225	Landiras	33225H1348	5,0989084567	0,0582266787	0,0583
33225	Landiras	33225H1349	0,9218529727	0,0096053331	0,0096
33225	Landiras	33225H1351	0,2357999245	0,0032467409	0,0032
33225	Landiras	33225H1364	2,1728390887	0,2169204956	0,2169
33225	Landiras	33225H1365	2,2582927008	0,2104382088	0,2104
33225	Landiras	33225H1366	7,1519777604	0,4380730909	0,4381
33225	Landiras	33225H1370	0,750377016	0,0079943119	0,008
33225	Landiras	33225H1371	0,8831621117	0,0127152087	0,0127
33225	Landiras	33225H1372	1,7594858482	0,0076412796	0,0076
33225	Landiras	33225H1426	4,3478692094	0,5351457442	0,5351
33225	Landiras	33225H1486	0,0227786952	0,004837646	0,0048
33225	Landiras	33225H1487	6,4734170962	0,5410936269	0,5411
33225	Landiras	33225H1488	0,0575796242	0,0073495815	0,0073
33225	Landiras	33225H1489	0,5193943118	0,0010673649	0,0011
33225	Landiras	33225I1	1,3671372265	0,7364389455	0,7364
33225	Landiras	33225I2	2,7911114542	0,1383596677	0,1414
33225	Landiras	33225I18	5,5249219209	0,483180743	0,4832
33225	Landiras	33225I19	2,5600374559	0,3559414464	0,356
33225	Landiras	33225I20	1,4753795284	0,2504320018	0,2504
33225	Landiras	33225I29	1,0038760197	0,1288835379	0,1289
33225	Landiras	33225I31	2,2291963321	0,1475542833	0,1328

Code INSEE	Commune	Identifiant parcelle	Surface totale de la parcelle (ha)	Surface dans l'emprise résiduelle du projet (ha)	Surface à défricher (ha)
33225	Landiras	33225I32	2,4180579933	0,0731641741	0,0498
33225	Landiras	33225I43	0,3967333999	0,0049856932	0
33225	Landiras	33225I349	0,4234063046	0,0505657253	0,0494
33225	Landiras	33225I378	0,5394010743	0,1441880637	0,0106
33239	Lerm-et-Musset	33239A125	1,8769308099	0,2701604602	0,2702
33239	Lerm-et-Musset	33239A127	1,4540910922	0,1770386408	0,177
33239	Lerm-et-Musset	33239A128	1,1474015581	0,2588841674	0,2588
33239	Lerm-et-Musset	33239A131	1,7239272603	0,0748866163	0,0749
33239	Lerm-et-Musset	33239A133	6,0869064032	0,2224290066	0,2224
33239	Lerm-et-Musset	33239A134	3,8892289518	0,0748960204	0,0749
33239	Lerm-et-Musset	33239A135	7,3475183433	0,8086954764	0,8127
33239	Lerm-et-Musset	33239A136	7,149225258	0,4984416484	0,499
33239	Lerm-et-Musset	33239A143	1,6928024649	0,0757704122	0,0758
33239	Lerm-et-Musset	33239A145	1,9535422135	0,0689079421	0,0689
33239	Lerm-et-Musset	33239A146	10,1375804995	0,6369057753	0,6369
33239	Lerm-et-Musset	33239A154	2,5516965889	0,1479540234	0,0804
33239	Lerm-et-Musset	33239A155	2,5978092577	0,1577590865	0,1354
33239	Lerm-et-Musset	33239A169	0,4458512417	0,0001846635	0
33239	Lerm-et-Musset	33239A195	2,9846137309	0,0342938934	0,0342
33239	Lerm-et-Musset	33239A198	2,2566786149	0,109989422	0,11
33239	Lerm-et-Musset	33239A209	7,0523067661	0,3263563649	0,3263
33239	Lerm-et-Musset	33239A217	2,531524513	0,1212051606	0,1212
33239	Lerm-et-Musset	33239A263	5,3512319166	0,1002900494	0,1003
33239	Lerm-et-Musset	33239A278	5,8540348375	0,445658882	0,4456
33239	Lerm-et-Musset	33239A281	5,690212916	0,8966910693	0,8959
33239	Lerm-et-Musset	33239A283	1,3546079827	0,0218146656	0,0026
33239	Lerm-et-Musset	33239A306	9,3807638722	0,0293747194	0
33239	Lerm-et-Musset	33239A307	0,175218029	0,0019798284	0
33239	Lerm-et-Musset	33239F219	1,4755574116	0,0102588636	0,0103
33239	Lerm-et-Musset	33239F225	2,0852658454	0,0603671501	0,0604
33239	Lerm-et-Musset	33239F226	1,2777869013	0,0600628812	0,0595
33239	Lerm-et-Musset	33239F227	0,3422255912	0,014197924	0,0142
33239	Lerm-et-Musset	33239F228	1,3570096762	0,2765864206	0,2766
33239	Lerm-et-Musset	33239F229	6,7583775162	0,3880126601	0,3878
33239	Lerm-et-Musset	33239F230	1,7974627269	0,3607082143	0,3607
33239	Lerm-et-Musset	33239F232	4,5476811933	0,3092327332	0,3092
33239	Lerm-et-Musset	33239F235	12,7960214735	0,6897303353	0,6897
33239	Lerm-et-Musset	33239F236	2,7485132239	0,0596800448	0,0598
33239	Lerm-et-Musset	33239F237	4,8242659739	0,2787860595	0,2788
33239	Lerm-et-Musset	33239F241	12,2045852069	0,4679944759	0,4678
33239	Lerm-et-Musset	33239F270	4,1078452552	0,2039216424	0,1669
33239	Lerm-et-Musset	33239F274	0,8447752185	0,1718701986	0,1719
33239	Lerm-et-Musset	33239F275	8,0822080752	1,1191141937	1,0635
33239	Lerm-et-Musset	33239F276	2,7981909953	0,1463981983	0,0157
33239	Lerm-et-Musset	33239F280	6,5524911601	1,0272678809	1,0273
33239	Lerm-et-Musset	33239F283	1,4889370356	0,0146243468	0,0146
33239	Lerm-et-Musset	33239F287	3,8909698558	0,058364426	0,0584
33239	Lerm-et-Musset	33239F288	26,9916313083	1,212023123	1,2121
33239	Lerm-et-Musset	33239F289	1,85511998	0,2218403511	0,2218
33239	Lerm-et-Musset	33239F375	0,0982237655	0,0982237655	0,0795
33239	Lerm-et-Musset	33239F376	2,3155876505	0,059474536	0,0595

Code INSEE	Commune	Identifiant parcelle	Surface totale de la parcelle (ha)	Surface dans l'emprise résiduelle du projet (ha)	Surface à défricher (ha)
33239	Lerm-et-Musset	33239AC47	4,6585395651	0,0007508641	0,0001
33239	Lerm-et-Musset	33239AC48	1,0977496979	0,0042832989	0
33239	Lerm-et-Musset	33239AC49	0,0692540882	0,0141015853	0
33239	Lerm-et-Musset	33239AC50	5,2164898169	0,0163423367	0,0033
33255	Lucmau	33255A58	0,8442194018	0,0778156871	0,0778
33255	Lucmau	33255A59	0,359706136	0,0456272426	0,0456
33255	Lucmau	33255A61	2,1290704722	0,1467334704	0,1467
33255	Lucmau	33255A85	3,6006847913	0,2982001186	0,2982
33255	Lucmau	33255A86	0,4543641414	0,024217627	0,0242
33255	Lucmau	33255A99	0,6841668162	0,1146791526	0,1146
33255	Lucmau	33255A100	0,3977395341	0,0031020545	0,0031
33255	Lucmau	33255A103	0,1944152231	0,0266426547	0,0267
33255	Lucmau	33255A105	4,6189415331	0,3696570891	0,3697
33255	Lucmau	33255A109	15,8931933964	0,7604061744	0,767
33255	Lucmau	33255A379	1,7666516322	0,0007561502	0,0008
33255	Lucmau	33255A455	2,7507787803	0,0817156453	0,0817
33255	Lucmau	33255A456	6,2907930659	0,4296409211	0,4299
33255	Lucmau	33255A463	0,4261245984	0,0275195573	0,0277
33255	Lucmau	33255A466	0,4032939601	0,0015326315	0
33255	Lucmau	33255A485	1,6994367328	0,2726052561	0,2726
33255	Lucmau	33255A486	1,7191061836	0,1564143402	0,1564
33255	Lucmau	33255A487	1,7420050356	0,1168493185	0,1169
33271	Marions	33271B799	14,0863174856	1,2520272038	1,2522
33271	Marions	33271B800	5,3175768111	0,6895163249	0,6896
33271	Marions	33271B801	19,8056979007	0,8071448215	0,8129
33271	Marions	33271B802	8,0976139443	0,5017194276	0,4537
33271	Marions	33271B804	6,2991629013	0,0000005883	0
33271	Marions	33271B811	2,7866317746	0,1206869007	0,0167
33271	Marions	33271B816	16,5680395307	1,245215529	1,1229
33271	Marions	33271B818	18,0435852965	0,0000537224	0
33271	Marions	33271B930	40,824979895	0,9604368997	0,9481
33334	Portets	33334E254	5,53747635	0,2472587088	0,2473
33334	Portets	33334E255	3,2190414741	0,149381289	0,1494
33334	Portets	33334E256	4,5257275396	1,1470766792	1,147
33334	Portets	33334E266	7,2030686674	0,1293946983	0,0908
33334	Portets	33334E267	6,5573401042	0,8568209508	0,8511
33334	Portets	33334E268	8,9850229921	0,0015309651	0,0015
33334	Portets	33334E273	0,5384327819	0,0287171096	0,0287
33334	Portets	33334E274	0,5389823908	0,0014033668	0,0014
33334	Portets	33334E291	2,8091303607	0,1015216159	0,1016
33334	Portets	33334E293	3,537065658	0,6271590018	0,6272
33334	Portets	33334E294	0,7021848186	0,7021848186	0,7022
33334	Portets	33334E295	3,543599836	0,2516840449	0,2511
33334	Portets	33334E316	0,2111130469	0,084300022	0
33334	Portets	33334E317	10,1095109302	2,7747123505	2,7742
33334	Portets	33334E331	5,8958857551	0,7119202322	0,6797
33334	Portets	33334E332	21,7943121164	0,6983142535	0,6636
33334	Portets	33334E437	13,5831032216	0,0072077784	0
33334	Portets	33334E459	11,4114609614	0,0284486496	0,0284
33334	Portets	33334E460	0,7766129791	0,1175974302	0,1176
33334	Portets	33334E462	7,0990103456	0,9721644583	0,9721

Code INSEE	Commune	Identifiant parcelle	Surface totale de la parcelle (ha)	Surface dans l'emprise résiduelle du projet (ha)	Surface à défricher (ha)
33334	Portets	33334E466	1,1859411086	0,1167060939	0,1167
33334	Portets	33334E467	0,111891441	0,0001842319	0,0002
33336	Préchac	33336B702	1,2867895927	0,002609558	0,0026
33336	Préchac	33336B707	0,9051378726	0,3092753462	0,2353
33336	Préchac	33336B708	0,1298361047	0,0196471652	0,018
33336	Préchac	33336B711	1,3169269775	0,0146100816	0,0132
33336	Préchac	33336B888	16,6363497156	1,8247989606	1,8247
33336	Préchac	33336B890	14,8902087518	0,443351597	0,4433
33336	Préchac	33336B891	5,1481880794	0,2150968723	0,2151
33336	Préchac	33336B892	14,2344767789	0,3706589492	0,3707
33336	Préchac	33336B913	1,8251591727	0,049683776	0,0293
33336	Préchac	33336B916	3,5904429993	0,3642792769	0,3643
33336	Préchac	33336B917	0,4710748192	0,0002712583	0,0003
33336	Préchac	33336B918	1,5689351685	0,2275237409	0,2273
33336	Préchac	33336B922	0,8247070486	0,0285723471	0,0286
33336	Préchac	33336C199	11,6354108442	0,704081521	0,7041
33336	Préchac	33336C251	0,2395014035	0,052090743	0,0521
33336	Préchac	33336C252	0,7975535306	0,1450241097	0,145
33336	Préchac	33336C253	0,4373545853	0,0701662385	0,0702
33336	Préchac	33336C254	1,1105545892	0,1322747664	0,1323
33336	Préchac	33336C260	0,2292890842	0,0047489751	0,0011
33336	Préchac	33336C261	0,4365900294	0,0442084454	0,0364
33336	Préchac	33336C262	1,0480104568	0,2584131347	0,2343
33336	Préchac	33336C263	0,4015926175	0,1031285508	0,0973
33336	Préchac	33336C264	0,0977027003	0,0178005737	0,0178
33336	Préchac	33336C265	0,9471901994	0,1956167033	0,1956
33336	Préchac	33336C273	0,9075946499	0,0841268743	0,0339
33336	Préchac	33336C274	0,8711455372	0,0079187688	0,0037
33336	Préchac	33336C275	0,1623808209	0,0156466739	0
33336	Préchac	33336C278	0,0826002404	0,054143272	0,0542
33336	Préchac	33336C279	1,8381647003	0,2703984349	0,2704
33336	Préchac	33336C280	1,4936529459	0,2352174506	0,2352
33336	Préchac	33336C281	1,7056843955	0,0274110075	0,0274
33336	Préchac	33336C393	0,3089699009	0,0017301424	0
33336	Préchac	33336C394	0,0228430904	0,0107548394	0,0015
33336	Préchac	33336C449	2,9526216165	0,2831428123	0,2831
33336	Préchac	33336C456	2,39299361	0,1588743682	0,1589
33336	Préchac	33336C457	3,9132574868	0,120669569	0,1206
33336	Préchac	33336C460	0,8526504703	0,171681136	0,1717
33336	Préchac	33336C461	3,2328838589	0,326840035	0,3268
33336	Préchac	33336C476	1,6798096773	0,0686177199	0,0686
33336	Préchac	33336C477	5,6230483771	0,5448848545	0,5449
33336	Préchac	33336C602	0,0873727704	0,0061294692	0,0061
33336	Préchac	33336C603	0,7794436648	0,0044655266	0,0045
33336	Préchac	33336C604	0,3301730933	0,040418556	0,0404
33336	Préchac	33336C605	6,1862060437	0,6821254659	0,6645
33336	Préchac	33336D87	12,8384854622	0,0022530286	0,0023
33336	Préchac	33336D113	1,7475612208	0,4398276834	0,4413
33336	Préchac	33336D114	0,4045897407	0,1173114297	0,1173
33336	Préchac	33336D116	2,6728438239	0,4266779711	0,4267
33336	Préchac	33336D117	2,4458771903	0,1859869867	0,186

Code INSEE	Commune	Identifiant parcelle	Surface totale de la parcelle (ha)	Surface dans l'emprise résiduelle du projet (ha)	Surface à défricher (ha)
33336	Préchac	33336D118	0,8908309368	0,1442006462	0,1443
33336	Préchac	33336D120	2,3621463658	0,0535945601	0,0536
33336	Préchac	33336D203	12,6024759503	0,0620916523	0,0621
33336	Préchac	33336D214	15,9434335047	0,770857401	0,4588
33336	Préchac	33336D218	0,706767382	0,0062776143	0,0062
33336	Préchac	33336D220	0,3404603198	0,0608531	0,0608
33336	Préchac	33336D226	3,7000995053	0,2837435649	0,2856
33336	Préchac	33336D227	0,3382883167	0,1187457556	0,1187
33336	Préchac	33336D230	2,8507635168	0,0442986177	0,0443
33336	Préchac	33336D232	0,5689237474	0,1208265718	0,1208
33336	Préchac	33336D233	0,2618130213	0,1043679083	0,1044
33336	Préchac	33336D235	0,1615895613	0,0020976986	0,0021
33336	Préchac	33336D236	0,2943341167	0,0855658742	0,0856
33336	Préchac	33336D237	1,2186386169	0,0010504443	0,001
33336	Préchac	33336D240	1,5769456875	0,195225739	0,1952
33336	Préchac	33336D262	1,6115568193	0,0037736705	0,0038
33336	Préchac	33336D263	1,7905444458	0,0219486296	0,022
33336	Préchac	33336D265	2,3926796014	0,3445055045	0,3176
33336	Préchac	33336D267	0,4482082275	0,104011212	0,0473
33336	Préchac	33336D268	0,224345353	0,028955668	0
33336	Préchac	33336D269	1,8444485892	0,0021527982	0
33336	Préchac	33336D270	0,4256645959	0,0008979804	0
33336	Préchac	33336D295	0,900748966	0,0621723876	0,0482
33336	Préchac	33336D296	3,1627929172	0,072150482	0,0295
33336	Préchac	33336D301	1,5771045969	0,0092228497	0
33336	Préchac	33336D315	1,2892017531	0,2388445585	0,2389
33336	Préchac	33336D317	0,4236107364	0,0985704129	0,0986
33336	Préchac	33336D318	0,5014545263	0,0831651786	0,0832
33336	Préchac	33336D324	9,4139802766	0,0372280898	0,0016
33336	Préchac	33336D359	0,7418621299	0,0265242699	0,0265
33336	Préchac	33336D361	7,9936072442	1,6400195754	1,5318
33336	Préchac	33336D362	3,3937060678	0,1978183164	0,1978
33336	Préchac	33336E450	0,4935319299	0,1877365894	0,1878
33336	Préchac	33336E451	1,7922572245	0,1387123341	0,1387
33336	Préchac	33336E453	1,2369240276	0,1210906448	0,1211
33336	Préchac	33336E454	4,2494503343	0,7191565754	0,7192
33336	Préchac	33336E455	0,2563698352	0,0356156972	0,0357
33336	Préchac	33336E464	0,9424826255	0,2014236534	0,2014
33336	Préchac	33336E465	0,6963300924	0,1597215553	0,1597
33336	Préchac	33336E467	0,510513353	0,0108047862	0,0109
33336	Préchac	33336E470	0,755902332	0,0332180196	0,0332
33336	Préchac	33336E496	1,5704654745	0,5375400911	0,5374
33336	Préchac	33336E497	3,0111975641	0,1243825301	0,1287
33336	Préchac	33336E498	1,412380159	0,1222242625	0,1222
33336	Préchac	33336E499	2,3903678299	0,2114737258	0,2138
33336	Préchac	33336E500	0,682721881	0,1255031299	0,1261
33336	Préchac	33336E520	1,9035210293	0,0077979818	0,0078
33336	Préchac	33336E547	2,139455933	0,0442823334	0,0443
33336	Préchac	33336E548	1,9960451934	0,307740961	0,3077
33336	Préchac	33336E549	3,4586323348	0,4979161672	0,4979
33336	Préchac	33336E558	4,4724530401	0,5574534865	0,5574

Code INSEE	Commune	Identifiant parcelle	Surface totale de la parcelle (ha)	Surface dans l'emprise résiduelle du projet (ha)	Surface à défricher (ha)
33336	Préchac	33336E563	1,12806831	0,0068860955	0,0035
33336	Préchac	33336E564	0,7812732034	0,2892766062	0,2741
33336	Préchac	33336E565	0,1846352827	0,0563851866	0,0462
33336	Préchac	33336E566	0,1973669541	0,0180549635	0,0132
33336	Préchac	33336E567	0,5017620908	0,0034616304	0,0035
33336	Préchac	33336E578	0,1553793635	0,0000425958	0,0001
33336	Préchac	33336E580	0,1221362012	0,0318995503	0,032
33336	Préchac	33336E581	0,4894153047	0,2190766733	0,2191
33336	Préchac	33336E582	0,1261766781	0,0434532464	0,0434
33336	Préchac	33336E583	0,1705632976	0,0663296024	0,0663
33336	Préchac	33336E584	0,7081074858	0,1330126193	0,1393
33336	Préchac	33336E585	0,1883504293	0,0340122169	0,034
33336	Préchac	33336E586	0,2141413194	0,0235290971	0,0235
33336	Préchac	33336E593	0,261581808	0,0060850914	0,0061
33336	Préchac	33336E594	1,5777068533	0,1084935402	0,1085
33336	Préchac	33336E627	0,66992731	0,0006600419	0,0007
33336	Préchac	33336F23	0,4388156272	0,0331337535	0,0331
33336	Préchac	33336F26	0,4941367473	0,0088787242	0,0089
33336	Préchac	33336F27	0,2040110082	0,0720963374	0,0721
33336	Préchac	33336F28	0,4509422593	0,0758144707	0,0758
33336	Préchac	33336F29	0,3173442989	0,0847785669	0,0848
33336	Préchac	33336F40	1,7629970556	0,4036927806	0,4038
33336	Préchac	33336F56	0,758819685	0,0005883969	0,0006
33336	Préchac	33336F57	1,0803310515	0,2828446805	0,2828
33336	Préchac	33336F104	0,2649021082	0,0424460176	0,0424
33336	Préchac	33336F105	0,5348454444	0,1666563483	0,1667
33336	Préchac	33336F106	0,4018314573	0,1223849898	0,1224
33336	Préchac	33336H2	0,7291768699	0,1592941151	0,1593
33336	Préchac	33336H3	0,8363339712	0,0126334701	0,0126
33336	Préchac	33336H4	0,5930718045	0,0031979819	0,0032
33336	Préchac	33336H60	0,1673685904	0,0610373512	0,061
33336	Préchac	33336H61	0,409104568	0,0832490068	0,0833
33336	Préchac	33336H62	0,4227827223	0,0529041198	0,0529
33336	Préchac	33336H67	0,344270467	0,0136998444	0,0137
33336	Préchac	33336H68	0,2557590457	0,1627920546	0,1627
33336	Préchac	33336H69	0,5772662572	0,27307175	0,2731
33336	Préchac	33336H70	0,3511585384	0,1039751014	0,104
33336	Préchac	33336H71	0,5472300241	0,233484709	0,2334
33336	Préchac	33336H72	0,0472354155	0,0062455849	0,0062
33336	Préchac	33336H73	0,1278199164	0,0616957994	0,0617
33336	Préchac	33336H74	0,1447606233	0,0684378213	0,0685
33336	Préchac	33336H75	0,2671593409	0,0785485799	0,0786
33336	Préchac	33336H77	0,3031168161	0,0745299962	0,0745
33336	Préchac	33336H78	0,3023941791	0,1013635905	0,1014
33336	Préchac	33336H79	0,2726700967	0,0008251939	0,0008
33336	Préchac	33336H80	0,2818304892	0,0517560823	0,0518
33336	Préchac	33336H87	0,2297528477	0,0001152811	0,0001
33336	Préchac	33336H88	0,1172000324	0,0136578019	0,0145
33336	Préchac	33336H90	0,5507630715	0,0234718937	0,0235
33336	Préchac	33336H91	0,2437557741	0,0246240664	0,0247
33336	Préchac	33336H251	1,7717482818	0,0353604872	0,0353

Code INSEE	Commune	Identifiant parcelle	Surface totale de la parcelle (ha)	Surface dans l'emprise résiduelle du projet (ha)	Surface à défricher (ha)
33336	Préchac	33336H268	0,3250604542	0,0212995521	0,0213
33336	Préchac	33336H269	0,3546901972	0,0945926088	0,0945
33336	Préchac	33336H270	1,1757812199	0,1484851283	0,1485
33336	Préchac	33336H274	0,593459851	0,1560362263	0,156
33336	Préchac	33336H275	0,4469852218	0,0791309769	0,0792
33336	Préchac	33336H281	0,5630363869	0,0005812792	0,0006
33336	Préchac	33336H282	0,5144777085	0,0170552147	0,017
33336	Préchac	33336H283	0,8431298515	0,0837132097	0,0837
33336	Préchac	33336H284	0,4613856698	0,083307261	0,0833
33336	Préchac	33336H301	1,089775591	0,1431927913	0,1432
33336	Préchac	33336H302	0,3624379589	0,0322166635	0,0323
33336	Préchac	33336H305	1,1439930014	0,1463667392	0,1463
33336	Préchac	33336H306	0,2597628986	0,0512220359	0,0512
33336	Préchac	33336H307	0,2321200436	0,0399453908	0,0399
33336	Préchac	33336H309	0,6806520887	0,0432343883	0,0431
33336	Préchac	33336H310	0,35728649	0,048166321	0,0482
33336	Préchac	33336H545	0,4887245292	0,0628775267	0,0629
33336	Préchac	33336H546	2,0986267487	0,0162596646	0,0162
33336	Préchac	33336H547	0,372052385	0,0857555244	0,0858
33336	Préchac	33336H548	0,4191498658	0,0980671274	0,0981
33336	Préchac	33336H549	0,3756224434	0,0720594431	0,0721
33336	Préchac	33336H550	0,2101923655	0,0068984931	0,0069
33336	Préchac	33336H551	0,3928341721	0,0009653175	0,001
33336	Préchac	33336H572	0,8758042724	0,2061628099	0,2065
33336	Préchac	33336H573	0,3965050388	0,1357693167	0,1358
33336	Préchac	33336H574	2,0129703507	0,2833617813	0,2833
33336	Préchac	33336H575	1,7365746262	0,3374251096	0,3374
33336	Préchac	33336H577	2,928117826	0,2075327401	0,2075
33336	Préchac	33336H582	1,1111516532	0,1408429952	0,1408
33336	Préchac	33336H676	0,2484961021	0,0212145912	0,0212
33336	Préchac	33336H677	0,4330257256	0,0404478683	0,0405
33336	Préchac	33336H699	1,0189287683	0,0333475314	0,0333
33336	Préchac	33336H702	0,5625177102	0,111031016	0,111
33336	Préchac	33336H703	0,6161746302	0,1273304182	0,1274
33336	Préchac	33336H705	0,5993567518	0,1099977021	0,11
33336	Préchac	33336H706	0,5680383484	0,059457617	0,0595
33336	Préchac	33336H709	0,3461667605	0,1421832603	0,1422
33336	Préchac	33336H710	0,1053705662	0,0072635258	0,0073
33336	Préchac	33336H715	0,8073996212	0,0807933429	0,0808
33336	Préchac	33336H727	0,830106356	0,0227223555	0,0227
33336	Préchac	33336H776	0,657793352	0,0180511671	0,018
33336	Préchac	33336H777	0,4262963929	0,0074402034	0,0074
33336	Préchac	33336H778	0,2348272158	0,0475122647	0,0475
33336	Préchac	33336H779	0,3028872135	0,0433157641	0,0433
33336	Préchac	33336H780	0,4503859585	0,0035868863	0,0036
33336	Préchac	33336H949	6,8915043486	1,0422320631	0,9845
33336	Préchac	33336H953	0,358973677	0,0614714082	0,0001
33336	Préchac	33336H958	5,5619169375	0,1677126543	0,1635
33336	Préchac	33336H965	1,1883847481	0,2776568281	0,2776
33336	Préchac	33336H971	2,4890284683	0,0265723419	0,0266
33336	Préchac	33336H996	1,0610093879	0,1298791838	0

Code INSEE	Commune	Identifiant parcelle	Surface totale de la parcelle (ha)	Surface dans l'emprise résiduelle du projet (ha)	Surface à défricher (ha)
33336	Préchac	33336H1010	1,3224445249	0,0480110151	0,048
33336	Préchac	33336I781	2,4685836714	0,05349247	0,0535
33336	Préchac	33336I782	0,5012383556	0,0861434201	0,0832
33336	Préchac	33336I783	11,6951961962	0,6875698264	0,6826
33336	Préchac	33336I784	0,0790467679	0,0023994428	0
33336	Préchac	33336I785	6,845292874	0,3680828836	0,3661
33336	Préchac	33336I827	0,0875915524	0,0035524908	0
33336	Préchac	33336I841	1,0798408874	0,006609577	0,0058
33336	Préchac	33336I845	0,3870660471	0,0237854166	0,0238
33336	Préchac	33336I846	1,2263320525	0,2018413374	0,1999
33336	Préchac	33336I847	0,1782937028	0,098174163	0,0982
33336	Préchac	33336I848	0,499792227	0,079505518	0,0796
33336	Préchac	33336I849	0,885696007	0,0048168687	0,0048
33336	Préchac	33336I856	1,625441	0,0767794956	0
33336	Préchac	33336I857	10,6134913998	1,0600824179	1,0465
33336	Préchac	33336I860	0,3113355763	0,0001117189	0,0001
33336	Préchac	33336I1001	17,6425343232	1,6779366523	1,2408
33336	Préchac	33336I1003	7,2547213032	0,0000198609	0,0001
33336	Préchac	33336I1009	0,0066168442	0,0002881869	0
33336	Préchac	33336I1012	0,0854682931	0,0066925847	0
33429	Saint-Léger-de-Balson	33429A266	36,1724966335	0,2268450139	0,1448
33429	Saint-Léger-de-Balson	33429A435	10,5285364455	0,0484041788	0,0484
33429	Saint-Léger-de-Balson	33429A438	3,5716500907	0,6178778256	0,6179
33429	Saint-Léger-de-Balson	33429A439	1,4763508616	0,8289433685	0,8289
33429	Saint-Léger-de-Balson	33429A440	2,8469064445	1,8333689687	1,8333
33429	Saint-Léger-de-Balson	33429A441	3,238158048	0,0354714066	0,0355
33429	Saint-Léger-de-Balson	33429A442	3,1873825755	0,0110721568	0,0111
33429	Saint-Léger-de-Balson	33429A443	8,3265868583	0,9145153057	0,9152
33429	Saint-Léger-de-Balson	33429A445	3,0083326614	0,3219331469	0,3219
33429	Saint-Léger-de-Balson	33429A446	0,3026596861	0,029899021	0,0299
33429	Saint-Léger-de-Balson	33429A447	0,2882710775	0,0523226399	0,0525
33429	Saint-Léger-de-Balson	33429A450	0,2710774473	0,0477578338	0,0478
33429	Saint-Léger-de-Balson	33429A451	0,6049876839	0,0996072803	0,0996
33429	Saint-Léger-de-Balson	33429A454	1,6524232914	0,2960959695	0,2961
33429	Saint-Léger-de-Balson	33429A455	0,6782254902	0,1194777237	0,1195
33429	Saint-Léger-de-Balson	33429A458	0,6484228715	0,0965540072	0,0965
33429	Saint-Léger-de-Balson	33429A459	0,6223970038	0,0780270184	0,078
33429	Saint-Léger-de-Balson	33429A461	0,4653239487	0,002004686	0,002
33429	Saint-Léger-de-Balson	33429A462	1,6572165627	0,298280883	0,2986
33429	Saint-Léger-de-Balson	33429A463	1,8459707133	0,1131509053	0,1131
33429	Saint-Léger-de-Balson	33429A464	0,1689614318	0,0326197614	0,0326
33429	Saint-Léger-de-Balson	33429A468	0,4239845876	0,0010998636	0,0011
33429	Saint-Léger-de-Balson	33429A469	0,3105932035	0,1265838605	0,1266
33429	Saint-Léger-de-Balson	33429A470	0,2081866653	0,0450495752	0,0451
33429	Saint-Léger-de-Balson	33429A471	0,1541586362	0,021344359	0,0213
33429	Saint-Léger-de-Balson	33429A472	0,3715721327	0,1480187167	0,1481
33429	Saint-Léger-de-Balson	33429A1084	0,0008938311	0,0008938311	0
33429	Saint-Léger-de-Balson	33429A1085	0,0379076102	0,0017825799	0,0005
33429	Saint-Léger-de-Balson	33429A1086	2,0828041208	0,0377618429	0,0011
33429	Saint-Léger-de-Balson	33429A1088	0,0014052053	0,0014052053	0
33429	Saint-Léger-de-Balson	33429A1090	0,2063476057	0,0028524807	0,0002

Code INSEE	Commune	Identifiant parcelle	Surface totale de la parcelle (ha)	Surface dans l'emprise résiduelle du projet (ha)	Surface à défricher (ha)
33429	Saint-Léger-de-Balson	33429A1144	14,7455958741	0,1997205967	0,1997
33429	Saint-Léger-de-Balson	33429A1146	24,4121698509	3,0586796007	3,012
33429	Saint-Léger-de-Balson	33429B378	2,7852462401	0,2287825675	0,2122
33429	Saint-Léger-de-Balson	33429B379	3,3614808796	0,254320139	0,2543
33429	Saint-Léger-de-Balson	33429B381	1,0370184821	0,018263391	0,0183
33429	Saint-Léger-de-Balson	33429B384	11,2307996921	0,3794370415	0,3794
33429	Saint-Léger-de-Balson	33429B385	1,1601672286	0,1359372205	0,1359
33429	Saint-Léger-de-Balson	33429B387	10,3979390743	1,4399637671	1,44
33429	Saint-Léger-de-Balson	33429B388	8,6893402266	0,0000093405	0,0001
33429	Saint-Léger-de-Balson	33429B391	4,3152680534	0,0014819043	0,0015
33429	Saint-Léger-de-Balson	33429B392	6,3535524145	0,3769273151	0,3769
33429	Saint-Léger-de-Balson	33429B441	2,6412921219	0,2898871221	0,2899
33429	Saint-Léger-de-Balson	33429B444	6,7734821774	0,5475901605	0,5475
33429	Saint-Léger-de-Balson	33429B445	1,0791251806	0,0169045961	0,0169
33429	Saint-Léger-de-Balson	33429B446	72,2937375283	1,8792131348	1,8791
33429	Saint-Léger-de-Balson	33429B464	7,4436306897	0,857288877	0,8573
33429	Saint-Léger-de-Balson	33429B465	9,4251326393	0,6968066011	0,6968
33429	Saint-Léger-de-Balson	33429B649	2,260067006	0,0152878022	0,0153
33429	Saint-Léger-de-Balson	33429B650	0,0205185227	0,020508617	0,016
33429	Saint-Léger-de-Balson	33429B651	0,5723153117	0,2077485644	0,2028
33429	Saint-Léger-de-Balson	33429B652	0,1601048025	0,1601048025	0,0937
33429	Saint-Léger-de-Balson	33429C35	3,1058517708	0,2415779124	0,2416
33429	Saint-Léger-de-Balson	33429C36	11,7932904341	0,6734172637	0,6734
33429	Saint-Léger-de-Balson	33429C37	5,9426064489	0,2548637121	0,2549
33429	Saint-Léger-de-Balson	33429C39	67,3899414634	3,9586117781	3,9586
33429	Saint-Léger-de-Balson	33429C41	2,5039173328	0,1193341873	0,1193
33429	Saint-Léger-de-Balson	33429C119	4,1704818561	0,3488120078	0,3488
33429	Saint-Léger-de-Balson	33429C120	4,9558336525	0,4932878106	0,4932
33429	Saint-Léger-de-Balson	33429C121	6,3722440132	0,5435313367	0,5456
33429	Saint-Léger-de-Balson	33429C123	1,3688034028	0,0929039374	0,0929
33429	Saint-Léger-de-Balson	33429C128	1,3009542497	0,2798184987	0,2797
33429	Saint-Léger-de-Balson	33429C129	11,7224584992	0,2404479769	0,2479
33429	Saint-Léger-de-Balson	33429C161	0,6462272734	0,0732272028	0,0732
33429	Saint-Léger-de-Balson	33429C163	1,2551461308	0,1566665809	0,1567
33429	Saint-Léger-de-Balson	33429C164	0,4796943879	0,0472882494	0,0473
33429	Saint-Léger-de-Balson	33429C170	26,0360493282	2,0243189292	2,0287
33429	Saint-Léger-de-Balson	33429C171	3,9387235944	0,1812975485	0,1813
33429	Saint-Léger-de-Balson	33429C172	15,7949019606	0,0064481208	0,0064
33429	Saint-Léger-de-Balson	33429C398	4,2892102419	0,32842623	0,3284
33429	Saint-Léger-de-Balson	33429C437	0,0483956305	0,0064447811	0,0064
33429	Saint-Léger-de-Balson	33429C507	1,9960316891	0,29166353	0,2917
33448	Saint-Médard-d'Eyrans	33448B179	0,1636282627	0,1058076265	0,05
33448	Saint-Médard-d'Eyrans	33448B180	0,4093866535	0,0011859476	0,0012
33448	Saint-Médard-d'Eyrans	33448B218	5,5536481828	0,1703024299	0,1703
33448	Saint-Médard-d'Eyrans	33448B220	5,0132187482	0,1793164175	0,1793
33448	Saint-Médard-d'Eyrans	33448B223	7,6447621211	1,0100213383	1,01
33448	Saint-Médard-d'Eyrans	33448B225	2,0639768609	0,1056980557	0,1057
33448	Saint-Médard-d'Eyrans	33448B226	2,2523154651	0,1519314683	0,0034
33448	Saint-Médard-d'Eyrans	33448B228	0,9878039008	0,1671035218	0
33448	Saint-Médard-d'Eyrans	33448B229	2,0402495314	1,206475501	0,4127
33448	Saint-Médard-d'Eyrans	33448B230	2,5107628349	0,3153886143	0,1706

Code INSEE	Commune	Identifiant parcelle	Surface totale de la parcelle (ha)	Surface dans l'emprise résiduelle du projet (ha)	Surface à défricher (ha)
33448	Saint-Médard-d'Eyrans	33448B231	17,3076989608	0,1685983221	0,0569
33448	Saint-Médard-d'Eyrans	33448B232	3,0855262719	0,0955286087	0,0208
33448	Saint-Médard-d'Eyrans	33448B233	1,5183566248	0,3582684372	0
33448	Saint-Médard-d'Eyrans	33448B234	0,0624077365	0,0492161004	0
33448	Saint-Médard-d'Eyrans	33448B235	0,5505741067	0,2847548103	0
33448	Saint-Médard-d'Eyrans	33448B237	0,0506733284	0,0005655242	0,0006
33448	Saint-Médard-d'Eyrans	33448B238	0,1039206128	0,0058370291	0
33448	Saint-Médard-d'Eyrans	33448B1063	0,0067111142	0,0067111142	0
33448	Saint-Médard-d'Eyrans	33448B1064	0,8589972199	0,8269344626	0,2491
33448	Saint-Médard-d'Eyrans	33448B1836	1,547289198	0,0780185758	0,075
33448	Saint-Médard-d'Eyrans	33448B1837	0,0115812573	0,0009352444	0,0003
33448	Saint-Médard-d'Eyrans	33448B1838	3,6053683465	0,2066126868	0,2072
33448	Saint-Médard-d'Eyrans	33448B1840	0,0179702308	0,0179702308	0,0179
33448	Saint-Médard-d'Eyrans	33448B1841	0,1935886664	0,0008836221	0,0009
33448	Saint-Médard-d'Eyrans	33448B1842	7,7819054668	0,2099780322	0,041
33450	Saint-Michel-de-Castelnau	33450A164	0,2922972909	0,0355195016	0,0355
33450	Saint-Michel-de-Castelnau	33450A166	4,4657629253	0,442127604	0,4421
33450	Saint-Michel-de-Castelnau	33450A167	17,2120516622	0,7022129507	0,7022
33450	Saint-Michel-de-Castelnau	33450A177	1,9064861377	0,4093018849	0,4092
33450	Saint-Michel-de-Castelnau	33450A178	5,2652836267	0,8256428187	0,8256
33450	Saint-Michel-de-Castelnau	33450A180	3,3277114157	0,7045561153	0,7046
33450	Saint-Michel-de-Castelnau	33450A181	7,3726918578	0,0385113741	0,0385
33450	Saint-Michel-de-Castelnau	33450A182	12,7132811564	0,0294672082	0,0295
33450	Saint-Michel-de-Castelnau	33450A183	2,1685294721	0,4529449326	0,453
33450	Saint-Michel-de-Castelnau	33450A188	4,0214682568	0,415124046	0,4151
33450	Saint-Michel-de-Castelnau	33450A189	5,6206975714	0,4971782794	0,4971
33450	Saint-Michel-de-Castelnau	33450A192	3,2757553322	0,3048536529	0,3049
33450	Saint-Michel-de-Castelnau	33450A193	6,2127607029	0,6047305324	0,6048
33450	Saint-Michel-de-Castelnau	33450A203	7,9059298186	0,6726061386	0,6726
33450	Saint-Michel-de-Castelnau	33450A204	11,4754847683	0,7376314015	0,7376
33450	Saint-Michel-de-Castelnau	33450A205	3,4481812084	0,1941997581	0,1247
33450	Saint-Michel-de-Castelnau	33450A358	9,1283473691	0,5937800674	0,5938
33450	Saint-Michel-de-Castelnau	33450A359	0,7574953222	0,0610695129	0,0327
33450	Saint-Michel-de-Castelnau	33450A407	20,9374374459	1,1377436349	1,1289
33450	Saint-Michel-de-Castelnau	33450A410	1,2350784748	0,1682164308	0,1682
33450	Saint-Michel-de-Castelnau	33450A411	0,9200045244	0,3467851473	0,3469
33450	Saint-Michel-de-Castelnau	33450A422	1,4619400235	0,2521950355	0,2521
33450	Saint-Michel-de-Castelnau	33450A438	3,7990722822	0,8926886886	0,8927
33450	Saint-Michel-de-Castelnau	33450A439	2,0545627424	0,2449217696	0,2449
33450	Saint-Michel-de-Castelnau	33450A445	5,142198399	0,0384584496	0,0385
33452	Saint-Michel-de-Rieufret	33452A115	0,8191267169	0,0502810094	0,0055
33452	Saint-Michel-de-Rieufret	33452A116	1,0014900486	0,6028507661	0,0227
33452	Saint-Michel-de-Rieufret	33452A118	0,0267063747	0,0254408309	0,0007
33452	Saint-Michel-de-Rieufret	33452A119	0,2889168465	0,2350499915	0,1562
33452	Saint-Michel-de-Rieufret	33452A764	0,7126248401	0,0108991673	0,0109
33452	Saint-Michel-de-Rieufret	33452A767	1,0974860112	0,6985276495	0,6781
33452	Saint-Michel-de-Rieufret	33452A769	2,173841439	1,5345114403	1,5348
33452	Saint-Michel-de-Rieufret	33452A772	0,7569343851	0,0734648738	0,0618
33452	Saint-Michel-de-Rieufret	33452A787	0,2027861252	0,0775069552	0,0483
33452	Saint-Michel-de-Rieufret	33452A791	0,5435391553	0,3076266322	0,0741
33452	Saint-Michel-de-Rieufret	33452A1044	0,7157870631	0,0148081255	0,0027

Code INSEE	Commune	Identifiant parcelle	Surface totale de la parcelle (ha)	Surface dans l'emprise résiduelle du projet (ha)	Surface à défricher (ha)
33452	Saint-Michel-de-Rieufret	33452A1046	0,1911575899	0,0317544882	0,0126
33452	Saint-Michel-de-Rieufret	33452A1304	16,4878779309	1,1526158723	0
33452	Saint-Michel-de-Rieufret	33452A1488	0,4649730755	0,1585720378	0,1048
33452	Saint-Michel-de-Rieufret	33452B38	3,0722253177	0,9527077272	0,0371
33452	Saint-Michel-de-Rieufret	33452B39	0,7908471664	0,0250537428	0
33452	Saint-Michel-de-Rieufret	33452B54	2,0135421944	0,0794816392	0,0795
33452	Saint-Michel-de-Rieufret	33452B56	1,6164186686	0,2670560844	0,2671
33452	Saint-Michel-de-Rieufret	33452B57	0,5912429023	0,2414065159	0,2414
33452	Saint-Michel-de-Rieufret	33452B60	1,4958364247	0,1867771061	0,187
33452	Saint-Michel-de-Rieufret	33452B61	1,4126029109	0,1325582292	0,1325
33452	Saint-Michel-de-Rieufret	33452B63	0,7007730719	0,0446997842	0,0447
33452	Saint-Michel-de-Rieufret	33452B71	5,576737543	0,2500028129	0,25
33452	Saint-Michel-de-Rieufret	33452B80	1,0112031351	0,0041932863	0,0042
33452	Saint-Michel-de-Rieufret	33452B83	3,7778141124	0,6396703883	0,6397
33452	Saint-Michel-de-Rieufret	33452B84	1,655557434	0,0260809185	0,0261
33452	Saint-Michel-de-Rieufret	33452B87	2,3680281527	0,0066093069	0,0075
33452	Saint-Michel-de-Rieufret	33452B145	2,2201168187	0,4963157841	0,4963
33452	Saint-Michel-de-Rieufret	33452B146	4,1794925517	0,0725288212	0,0725
33452	Saint-Michel-de-Rieufret	33452B359	6,4636149171	0,0783414057	0,0783
33452	Saint-Michel-de-Rieufret	33452B364	0,5821767579	0,0000495805	0,0001
33452	Saint-Michel-de-Rieufret	33452B365	0,5842052579	0,0854997716	0,0855
33452	Saint-Michel-de-Rieufret	33452B462	0,3592625277	0,0060356063	0,006
33452	Saint-Michel-de-Rieufret	33452B464	2,607211293	0,0109033301	0,0109
33452	Saint-Michel-de-Rieufret	33452B466	0,6959598222	0,0217277352	0,0217
33452	Saint-Michel-de-Rieufret	33452B468	0,5307799512	0,0046569549	0,0047
33452	Saint-Michel-de-Rieufret	33452B472	7,563752827	0,1442818732	0,1201
33452	Saint-Michel-de-Rieufret	33452B474	6,3076365596	1,1667123597	1,1668
33452	Saint-Michel-de-Rieufret	33452B476	6,9997055971	0,5336049729	0,5336
33452	Saint-Michel-de-Rieufret	33452B478	4,8801900563	0,1940750297	0,194
33452	Saint-Michel-de-Rieufret	33452B642	0,0091081093	0,0069599616	0,007
33452	Saint-Michel-de-Rieufret	33452C200	0,8881854127	0,2007784503	0,0626
33452	Saint-Michel-de-Rieufret	33452C201	2,506141683	0,283141641	0,194
33452	Saint-Michel-de-Rieufret	33452C202	3,5735379129	0,3267383904	0,3269
33452	Saint-Michel-de-Rieufret	33452C203	0,4601317154	0,1876582991	0,1878
33452	Saint-Michel-de-Rieufret	33452C204	0,4638439331	0,1745074893	0,1745
33452	Saint-Michel-de-Rieufret	33452C205	0,2097176961	0,0669474253	0,0692
33452	Saint-Michel-de-Rieufret	33452C206	0,389920019	0,0866249743	0,0866
33452	Saint-Michel-de-Rieufret	33452C207	0,1241386986	0,0130352089	0,0132
33452	Saint-Michel-de-Rieufret	33452C208	0,1227935458	0,0071732158	0,0073
33452	Saint-Michel-de-Rieufret	33452C224	1,4503994803	0,0666857982	0,0419
33452	Saint-Michel-de-Rieufret	33452C225	0,6225460351	0,0333094397	0,0196
33452	Saint-Michel-de-Rieufret	33452C226	0,3156414621	0,0134804011	0,0077
33452	Saint-Michel-de-Rieufret	33452C230	1,1241665451	0,0097181724	0,0055
33452	Saint-Michel-de-Rieufret	33452C238	0,5633234396	0,0147000583	0,0123
33452	Saint-Michel-de-Rieufret	33452C243	2,3013819897	0,0021481286	0,0021
33452	Saint-Michel-de-Rieufret	33452C317	5,4967806826	0,501579412	0,5015
33452	Saint-Michel-de-Rieufret	33452C318	1,5650857862	0,0039109667	0,0039
33452	Saint-Michel-de-Rieufret	33452C320	0,3178700576	0,0882814203	0,0883
33452	Saint-Michel-de-Rieufret	33452C321	0,711539374	0,4194706418	0,4194
33452	Saint-Michel-de-Rieufret	33452C322	0,1385364985	0,0635130621	0,0635
33452	Saint-Michel-de-Rieufret	33452C323	0,2239387989	0,0168628746	0,0169

Code INSEE	Commune	Identifiant parcelle	Surface totale de la parcelle (ha)	Surface dans l'emprise résiduelle du projet (ha)	Surface à défricher (ha)
33452	Saint-Michel-de-Rieufret	33452C324	0,6375513587	0,0439067623	0,0439
33452	Saint-Michel-de-Rieufret	33452C325	0,0793740855	0,0020847725	0,0021
33452	Saint-Michel-de-Rieufret	33452C326	0,6574896425	0,2188014714	0,2188
33452	Saint-Michel-de-Rieufret	33452C328	2,4869838687	0,2016075052	0,2016
33452	Saint-Michel-de-Rieufret	33452C340	0,1584299991	0,0276797847	0,0276
33452	Saint-Michel-de-Rieufret	33452C341	0,1636860255	0,0308184339	0,0309
33452	Saint-Michel-de-Rieufret	33452C342	0,7703885249	0,0525452297	0,0528
33452	Saint-Michel-de-Rieufret	33452C343	1,8482688553	0,1300287454	0,1301
33452	Saint-Michel-de-Rieufret	33452C344	1,2127664085	0,0740609571	0,074
33452	Saint-Michel-de-Rieufret	33452C350	1,6587925336	0,1777216952	0,1777
33452	Saint-Michel-de-Rieufret	33452C351	1,6782255997	0,0953288509	0,0953
33452	Saint-Michel-de-Rieufret	33452C383	2,8656786728	0,2147334475	0,2147
33452	Saint-Michel-de-Rieufret	33452C385	1,4449963988	0,0603528412	0,0604
33452	Saint-Michel-de-Rieufret	33452C386	1,4022440048	0,0573490977	0,0573
33452	Saint-Michel-de-Rieufret	33452C387	1,3449332555	0,0543513568	0,0544
33452	Saint-Michel-de-Rieufret	33452C388	3,9911564803	0,16079226	0,1608
33452	Saint-Michel-de-Rieufret	33452C389	2,3819385796	0,1464759878	0,1465
33452	Saint-Michel-de-Rieufret	33452C426	3,039179728	0,3933229493	0,3933
33452	Saint-Michel-de-Rieufret	33452C538	0,0132770618	0,0035474859	0,0035
33452	Saint-Michel-de-Rieufret	33452C539	0,0263667105	0,0218863517	0,0219
33452	Saint-Michel-de-Rieufret	33452C544	0,0740441206	0,0021591757	0,0022
33452	Saint-Michel-de-Rieufret	33452C1164	3,5249721404	0,0310400828	0,0179
33452	Saint-Michel-de-Rieufret	33452C1165	2,0369249055	0,6095090483	0,5236
33452	Saint-Michel-de-Rieufret	33452C1243	6,5515678788	0,0788945791	0,0096
33474	Saint-Selve	33474C3	0,2659987509	0,0674663041	0,0675
33474	Saint-Selve	33474C4	1,5301223019	0,4323969853	0,4325
33474	Saint-Selve	33474C6	1,9270072918	0,9431731949	0,9431
33474	Saint-Selve	33474C7	1,2293423573	1,1479623756	1,148
33474	Saint-Selve	33474C8	5,3607098995	0,0034683528	0,0014
33474	Saint-Selve	33474C14	3,4767734654	3,3421219275	3,3435
33474	Saint-Selve	33474C20	0,4296974669	0,4296974669	0,425
33474	Saint-Selve	33474C21	1,4853038196	1,4853038196	1,4854
33474	Saint-Selve	33474C23	2,1114511401	2,0490626702	2,0491
33474	Saint-Selve	33474C24	1,0654959987	1,0654959987	1,0659
33474	Saint-Selve	33474C26	0,0114266555	0,0114266555	0,0114
33474	Saint-Selve	33474C27	0,1969390632	0,1969390632	0,1955
33474	Saint-Selve	33474C28	1,3452226289	1,3452226289	1,3452
33474	Saint-Selve	33474C29	0,7617808542	0,7617808542	0,75
33474	Saint-Selve	33474C30	2,6480138975	2,6480138975	2,632
33474	Saint-Selve	33474C31	0,2530382121	0,2530382121	0,245
33474	Saint-Selve	33474C32	1,5379018653	1,5379018653	1,5
33474	Saint-Selve	33474C33	0,822654302	0,822654302	0,8155
33474	Saint-Selve	33474C34	0,8475400526	0,8475400526	0,8476
33474	Saint-Selve	33474C167	0,0234323601	0,0234323601	0,018
33474	Saint-Selve	33474C168	0,0457109175	0,0457109174	0,039
33474	Saint-Selve	33474C169	0,4900695284	0,4900695285	0,4901
33474	Saint-Selve	33474C170	0,0684077402	0,0684077402	0,063
33474	Saint-Selve	33474C182	0,382208121	0,2122710505	0,145
33474	Saint-Selve	33474C183	0,6623661092	0,6432633095	0,6025
33474	Saint-Selve	33474C184	0,0188354741	0,0061802079	0,004
33474	Saint-Selve	33474C185	0,1880232342	0,041826152	0,0418

Code INSEE	Commune	Identifiant parcelle	Surface totale de la parcelle (ha)	Surface dans l'emprise résiduelle du projet (ha)	Surface à défricher (ha)
33474	Saint-Selve	33474C186	1,6962050778	0,1366053502	0,1182
33474	Saint-Selve	33474C990	25,7003909736	0,4509787438	0,451
33474	Saint-Selve	33474C1009	8,8949070214	8,3839176068	8,3912
33474	Saint-Selve	33474C1010	0,3530008099	0,3249392748	0,325
33474	Saint-Selve	33474C1085	0,0539445289	0,0146520774	0
33474	Saint-Selve	33474C1273	1,2250971869	0,2295082352	0,2295
33474	Saint-Selve	33474C1275	7,0805900591	6,7830519065	6,7816
33474	Saint-Selve	33474C1278	0,5094032605	0,5094032605	0,4644
33474	Saint-Selve	33474C1280	0,3460831968	0,2794394751	0,0891
33474	Saint-Selve	33474C1282	0,0577819333	0,0068622817	0,0069
33474	Saint-Selve	33474C1284	1,3815299841	1,2945760765	1,3038
33474	Saint-Selve	33474C1286	0,9051316303	0,7562317573	0,7607
33474	Saint-Selve	33474C1320	0,0609533569	0,0007307464	0,0007
33474	Saint-Selve	33474C1321	0,2883317135	0,1879124975	0,1877
33474	Saint-Selve	33474C1323	0,9670932102	0,8658926849	0,8654
33474	Saint-Selve	33474C1325	2,2866278863	2,0312072635	2,0387
33474	Saint-Selve	33474C1327	0,0776978258	0,0062737141	0,0063
33474	Saint-Selve	33474C1329	0,7378392629	0,5297911189	0,5319
33474	Saint-Selve	33474C1336	3,6941033943	3,3277181255	3,3277
33474	Saint-Selve	33474C1337	0,7056867297	0,0789252974	0,0789
33474	Saint-Selve	33474C2445	0,147344643	0,0836604615	0,0837
33474	Saint-Selve	33474C2446	0,0849943538	0,0025767497	0,0026
33474	Saint-Selve	33474C2447	0,305852594	0,2999050777	0,2998
33552	Virelade	33552D1	1,1311679523	0,1212312638	0,0187
33552	Virelade	33552D2	0,2674777841	0,184087251	0,1204
33552	Virelade	33552D3	1,3611720644	0,0450151031	0,0411
33552	Virelade	33552D4	1,0044196281	0,0003280323	0
33552	Virelade	33552D9	1,4543075318	0,1373661427	0,1374
33552	Virelade	33552D10	0,5939827453	0,0356608497	0,0357
33552	Virelade	33552D11	0,5785063809	0,0705776489	0,0706
33552	Virelade	33552D12	0,5998462377	0,0675855826	0,0676
33552	Virelade	33552D64	19,3423493867	0,010731801	0,0108
33552	Virelade	33552D65	4,8481357265	0,0185827778	0
33552	Virelade	33552D67	6,8564924052	0,1503095447	0,1503
33552	Virelade	33552D68	14,851420068	0,3752062362	0,3752
33552	Virelade	33552D115	5,6755098715	0,0547282759	0,0547
33552	Virelade	33552D306	0,0006066444	0,0006066444	0
33552	Virelade	33552D346	1,1252306623	0,0702341299	0,0702
33552	Virelade	33552D369	0,5807985337	0,063373048	0,0633
<b>Total</b>					<b>309,6793</b>

#### Annexe 4 : Liste des parcelles concernées par l'autorisation en Tarn-et-Garonne

Code INSEE	Commune	Identifiant parcelle	Surface totale de la parcelle (ha)	Surface dans l'emprise résiduelle du projet (ha)	Surface à défricher (ha)
82008	Auvillar	82008B829	0,2425	0,0440	0,0586
82008	Auvillar	82008F33	0,0886	0,0163	0,0163
82008	Auvillar	82008F417	25,8161	1,5055	0,7993
82008	Auvillar	82008ZC1	5,8010	0,4164	0
82008	Auvillar	82008ZC17	0,0463	0,0143	0
82008	Auvillar	82008ZC18	0,2529	0,0971	0
82008	Auvillar	82008ZC23	2,5638	0,5222	0,0066
82008	Auvillar	82008ZC41	0,0116	0,0004	0
82008	Auvillar	82008ZC42	1,7355	0,6977	0
82008	Auvillar	82008ZC50	0,2090	0,0004	0
82008	Auvillar	82008ZC51	16,7191	0,9232	0
82008	Auvillar	82008ZE9	1,5056	0,6223	0
82008	Auvillar	82008ZE10	11,6440	2,3369	0
82008	Auvillar	82008ZE12	0,3111	0,0544	0
82008	Auvillar	82008ZE13	3,8121	0,2945	0
82008	Auvillar	82008ZE21	0,0832	0,0013	0
82008	Auvillar	82008ZE22	4,9929	1,7573	0
82008	Auvillar	82008ZE27	2,2836	1,9800	0
82008	Auvillar	82008ZE33	0,0225	0,0179	0
82008	Auvillar	82008ZE44	16,9581	3,4250	0
82008	Auvillar	82008ZL4	0,2190	0,0048	0
82008	Auvillar	82008ZL6	0,4190	0,0004	0,0095
82008	Auvillar	82008ZL7	0,2964	0,0688	0
82008	Auvillar	82008ZL10	2,6376	0,0002	0
82008	Auvillar	82008ZL17	0,2186	0,0006	0,0006
82008	Auvillar	82008ZL18	0,5093	0,1265	0,1517
82008	Auvillar	82008ZL19	7,2102	0,0027	0,0027
82008	Auvillar	82008ZL45	0,2320	0,0263	0,0263
82008	Auvillar	82008ZL50	0,3535	0,0001	0,0001
82008	Auvillar	82008ZL73	3,2153	1,0300	0
82008	Auvillar	82008ZL75	0,7055	0,0568	0,0559
82008	Auvillar	82008ZL76	0,3320	0,2079	0,2071
82008	Auvillar	82008ZL77	0,4753	0,2706	0,2707
82008	Auvillar	82008ZL78	0,6044	0,1242	0,1241
82008	Auvillar	82008ZL79	0,4607	0,0533	0,0533
82008	Auvillar	82008ZL87	0,4897	0,2177	0
82008	Auvillar	82008ZL88	6,9808	4,0190	0
82008	Auvillar	82008ZL90	16,5882	4,1719	0,2449
82008	Auvillar	82008ZL114	10,3195	3,0820	0
82008	Auvillar	82008ZS48	4,0047	0,0067	0
82008	Auvillar	82008ZS55	2,0356	0,0164	0
82008	Auvillar	82008ZS59	4,0267	0,0037	0
82025	Bressols	82025ZA16	0,0834	0,0209	0
82025	Bressols	82025ZA17	1,0051	0,7196	0
82025	Bressols	82025ZA18	2,4588	0,0472	0
82025	Bressols	82025ZA19	0,7316	0,0807	0
82025	Bressols	82025ZA38	1,3373	0,0056	0
82025	Bressols	82025ZA39	10,3428	2,1613	0
82025	Bressols	82025ZB16	0,9741	0,0403	0
82025	Bressols	82025ZB25	0,8216	0,0267	0
82025	Bressols	82025ZB40	0,9995	0,2380	0
82025	Bressols	82025ZB41	0,5484	0,4585	0
82025	Bressols	82025ZB42	0,4664	0,1668	0
82025	Bressols	82025ZB47	0,3689	0,0898	0
82025	Bressols	82025ZB48	0,9340	0,9340	0
82025	Bressols	82025ZB49	0,6186	0,5781	0
82025	Bressols	82025ZB50	0,2031	0,1364	0
82025	Bressols	82025ZB61	2,7989	0,6352	0
82025	Bressols	82025ZB66	0,3243	0,0330	0
82025	Bressols	82025ZB77	0,2763	0,0015	0
82025	Bressols	82025ZB78	1,4961	0,0015	0
82025	Bressols	82025ZB80	1,2523	0,8521	0

Code INSEE	Commune	Identifiant parcelle	Surface totale de la parcelle (ha)	Surface dans l'emprise résiduelle du projet (ha)	Surface à défricher (ha)
82025	Bressols	82025ZB91	0,0038	0,0016	0
82025	Bressols	82025ZB94	0,4096	0,2301	0
82025	Bressols	82025ZB95	0,3961	0,0664	0
82025	Bressols	82025ZB96	0,7642	0,1784	0
82025	Bressols	82025ZB101	0,2297	0,0642	0
82025	Bressols	82025ZB102	0,8843	0,5337	0
82025	Bressols	82025ZB128	0,3021	0,0110	0
82025	Bressols	82025ZB129	0,1957	0,0155	0
82025	Bressols	82025ZB130	3,8795	0,3931	0
82025	Bressols	82025ZB131	0,0700	0,0296	0
82025	Bressols	82025ZB133	0,1523	0,1096	0
82025	Bressols	82025ZB147	0,2299	0,0919	0
82025	Bressols	82025ZB148	0,0517	0,0306	0
82025	Bressols	82025ZB149	0,0274	0,0135	0
82025	Bressols	82025ZB157	0,1422	0,0910	0
82025	Bressols	82025ZB158	2,2563	1,6160	0
82025	Bressols	82025ZB161	1,1483	0,0604	0
82025	Bressols	82025ZB162	0,6829	0,2945	0
82025	Bressols	82025ZB175	0,2063	0,0080	0
82025	Bressols	82025ZB184	0,0430	0,0158	0
82025	Bressols	82025ZB185	0,2184	0,1232	0
82025	Bressols	82025ZB186	0,1934	0,1761	0
82025	Bressols	82025ZB187	0,0703	0,0483	0
82025	Bressols	82025ZB188	0,0091	0,0091	0
82025	Bressols	82025ZB189	0,1153	0,0341	0
82025	Bressols	82025ZB190	0,1282	0,0329	0
82025	Bressols	82025ZB198	0,0381	0,0381	0
82025	Bressols	82025ZB199	1,5045	1,4409	0
82025	Bressols	82025ZB200	5,1873	4,6305	0
82025	Bressols	82025ZB201	5,4211	5,0289	0
82025	Bressols	82025ZB202	0,5714	0,5051	0
82025	Bressols	82025ZB203	0,0327	0,0109	0
82025	Bressols	82025ZB204	0,2528	0,0801	0
82025	Bressols	82025ZB205	0,3900	0,0076	0
82025	Bressols	82025ZB207	0,0186	0,0037	0
82025	Bressols	82025ZB243	0,3498	0,0289	0
82025	Bressols	82025ZB251	0,4774	0,0052	0
82025	Bressols	82025ZB252	0,2088	0,0182	0
82025	Bressols	82025ZC3	0,2037	0,2037	0
82025	Bressols	82025ZC5	0,3400	0,2529	0
82025	Bressols	82025ZC7	0,4259	0,1030	0
82025	Bressols	82025ZC8	0,6032	0,1937	0
82025	Bressols	82025ZC10	9,7758	0,6337	0
82025	Bressols	82025ZC26	0,6719	0,0282	0
82025	Bressols	82025ZC37	4,6556	1,1759	0
82025	Bressols	82025ZC38	0,1865	0,0489	0
82025	Bressols	82025ZC39	0,6597	0,2173	0
82025	Bressols	82025ZC103	0,2011	0,2011	0
82025	Bressols	82025ZC223	4,2749	0,0850	0
82025	Bressols	82025ZC228	2,8047	1,4550	0
82025	Bressols	82025ZC230	3,3711	3,3711	0
82025	Bressols	82025ZC242	0,2536	0,1697	0
82025	Bressols	82025ZC243	1,3175	0,2012	0
82025	Bressols	82025ZC281	0,5992	0,0350	0
82025	Bressols	82025ZC289	0,2923	0,2923	0
82025	Bressols	82025ZC290	0,2095	0,2095	0
82025	Bressols	82025ZC299	0,0324	0,0324	0
82025	Bressols	82025ZC325	3,5221	2,2611	0
82025	Bressols	82025ZC326	7,6138	5,2310	0
82025	Bressols	82025ZC340	8,9984	0,0348	0
82025	Bressols	82025ZC341	0,2538	0,0482	0
82025	Bressols	82025ZC342	2,7632	0,3786	0
82025	Bressols	82025ZC343	1,2196	0,9716	0
82025	Bressols	82025ZC344	0,0888	0,0888	0
82025	Bressols	82025ZC345	16,3230	0,9081	0
82025	Bressols	82025ZC346	0,9995	0,8944	0
82025	Bressols	82025ZC347	1,1103	0,3816	0

Code INSEE	Commune	Identifiant parcelle	Surface totale de la parcelle (ha)	Surface dans l'emprise résiduelle du projet (ha)	Surface à défricher (ha)
82025	Bressols	82025ZC348	0,2015	0,2015	0
82025	Bressols	82025ZC349	0,0249	0,0249	0
82025	Bressols	82025ZC350	0,1821	0,1821	0
82025	Bressols	82025ZC351	0,2479	0,2479	0
82025	Bressols	82025ZE1	5,8786	0,9704	0
82025	Bressols	82025ZE2	1,7353	0,1675	0
82025	Bressols	82025ZE3	1,0035	0,2294	0
82025	Bressols	82025ZE8	13,1754	0,5715	0
82025	Bressols	82025ZE11	0,2968	0,0046	0
82025	Bressols	82025ZE38	0,5044	0,3258	0
82025	Bressols	82025ZE42	0,7340	0,3764	0
82025	Bressols	82025ZE44	0,8349	0,1720	0
82025	Bressols	82025ZE73	0,2188	0,0130	0
82025	Bressols	82025ZE110	7,7057	0,0386	0
82025	Bressols	82025ZE252	0,1936	0,0045	0
82025	Bressols	82025ZE267	1,3483	0,1574	0
82025	Bressols	82025ZE282	5,7624	0,4831	0
82025	Bressols	82025ZM12	0,5839	0,1753	0
82025	Bressols	82025ZM55	0,2035	0,1017	0
82025	Bressols	82025ZM56	0,2498	0,1151	0
82025	Bressols	82025ZM204	0,6694	0,1693	0
82025	Bressols	82025ZM228	0,5352	0,0972	0
82025	Bressols	82025ZM285	0,8354	0,0003	0
82025	Bressols	82025ZM313	9,6751	0,0082	0
82025	Bressols	82025ZM314	0,9189	0,4111	0
82025	Bressols	82025ZM351	0,3056	0,0219	0
82025	Bressols	82025ZM352	8,5291	0,3897	0
82025	Bressols	82025ZO245	0,2025	0,0653	0
82025	Bressols	82025ZO314	0,6804	0,0136	0
82025	Bressols	82025ZO334	0,2003	0,0815	0
82025	Bressols	82025ZO347	0,7034	0,0025	0
82025	Bressols	82025ZO348	0,6940	0,2933	0
82025	Bressols	82025ZO356	2,7975	0,6160	0
82025	Bressols	82025ZO357	5,5379	0,3188	0
82025	Bressols	82025ZO406	0,5043	0,0252	0
82025	Bressols	82025ZO415	0,5365	0,1524	0
82025	Bressols	82025ZO416	0,1889	0,1226	0
82025	Bressols	82025ZO418	0,1143	0,0857	0
82025	Bressols	82025ZO442	0,3383	0,2352	0
82025	Bressols	82025ZO446	0,7605	0,1117	0
82025	Bressols	82025ZO461	0,0431	0,0007	0
82025	Bressols	82025ZO462	0,1999	0,0263	0
82025	Bressols	82025ZO463	3,3738	0,4280	0
82025	Bressols	82025ZO478	0,4905	0,0520	0
82025	Bressols	82025ZO485	0,7493	0,1508	0
82025	Bressols	82025ZO487	1,4735	0,3196	0
82025	Bressols	82025ZO533	0,2603	0,0954	0
82025	Bressols	82025ZO534	0,2667	0,2099	0
82025	Bressols	82025ZS24	0,6815	0,1908	0
82025	Bressols	82025ZS98	5,8509	1,7363	0
82025	Bressols	82025ZS101	5,8294	0,1001	0
82025	Bressols	82025ZS102	8,3360	0,9304	0
82025	Bressols	82025ZS103	0,7590	0,3690	0
82025	Bressols	82025ZS118	0,2761	0,1957	0
82025	Bressols	82025ZS120	0,7612	0,1490	0
82025	Bressols	82025ZS137	0,2018	0,0663	0
82025	Bressols	82025ZS167	11,2919	1,1701	0
82025	Bressols	82025ZS186	0,1988	0,0207	0
82025	Bressols	82025ZS187	0,2825	0,0836	0
82025	Bressols	82025ZV11	1,3364	0,3241	0
82025	Bressols	82025ZV12	0,1340	0,0507	0
82025	Bressols	82025ZV55	1,0252	0,3759	0
82025	Bressols	82025ZV56	0,8748	0,1640	0
82025	Bressols	82025ZV63	9,9170	1,0707	0
82025	Bressols	82025ZW40	1,0642	0,1369	0
82025	Bressols	82025ZX7	0,5524	0,0655	0
82025	Bressols	82025ZX31	24,2201	0,1179	0

Code INSEE	Commune	Identifiant parcelle	Surface totale de la parcelle (ha)	Surface dans l'emprise résiduelle du projet (ha)	Surface à défricher (ha)
82027	Campsas	82027A166	0,5880	0,0003	0
82027	Campsas	82027A169	0,4204	0,0210	0
82027	Campsas	82027A170	1,1152	0,5896	0
82027	Campsas	82027A171	0,1736	0,1728	0
82027	Campsas	82027A172	0,5791	0,5791	0
82027	Campsas	82027A175	0,7825	0,3173	0
82027	Campsas	82027A176	0,0381	0,0082	0
82027	Campsas	82027A181	0,4304	0,0130	0
82027	Campsas	82027A384	0,8262	0,1109	0
82027	Campsas	82027A396	0,2326	0,0018	0
82027	Campsas	82027A452	1,5757	0,1992	0
82027	Campsas	82027A453	0,3174	0,0360	0
82027	Campsas	82027A454	0,2392	0,0046	0
82027	Campsas	82027A464	0,4023	0,0243	0
82027	Campsas	82027A466	0,1707	0,0176	0
82027	Campsas	82027A467	0,2882	0,0321	0
82027	Campsas	82027A468	0,8242	0,0871	0
82027	Campsas	82027A469	0,7028	0,0835	0
82027	Campsas	82027A484	1,1062	0,1619	0
82027	Campsas	82027A485	0,2525	0,0167	0
82027	Campsas	82027A486	0,4974	0,0982	0
82027	Campsas	82027A487	0,8454	0,2454	0
82027	Campsas	82027A545	0,4677	0,0266	0
82027	Campsas	82027A547	0,1277	0,0298	0
82027	Campsas	82027A571	0,1809	0,0697	0
82027	Campsas	82027A607	0,9275	0,0601	0
82027	Campsas	82027A609	1,7367	0,0090	0
82027	Campsas	82027A629	0,3066	0,1243	0
82027	Campsas	82027A630	0,9013	0,3751	0
82027	Campsas	82027A873	0,7598	0,4662	0
82027	Campsas	82027A876	0,1235	0,0808	0
82027	Campsas	82027A877	0,3115	0,1674	0
82027	Campsas	82027A879	0,4860	0,3214	0
82027	Campsas	82027A882	0,0325	0,0031	0
82027	Campsas	82027A890	0,1978	0,0148	0
82027	Campsas	82027A891	0,0189	0,0094	0
82027	Campsas	82027A892	0,3150	0,0466	0
82027	Campsas	82027A903	0,3588	0,0251	0
82027	Campsas	82027A909	0,0464	0,0219	0
82027	Campsas	82027A914	2,0709	0,0022	0
82027	Campsas	82027A1027	0,1443	0,0152	0
82027	Campsas	82027A1034	0,0036	0,0015	0
82027	Campsas	82027A1035	0,1483	0,0060	0
82027	Campsas	82027A1036	0,0855	0,0153	0
82027	Campsas	82027A1038	0,0976	0,0285	0
82027	Campsas	82027A1232	0,0717	0,0066	0
82027	Campsas	82027A1260	0,0014	0,0005	0
82027	Campsas	82027A1412	6,5957	0,6626	0
82027	Campsas	82027A1414	2,0616	0,2394	0
82027	Campsas	82027A1479	0,1438	0,0071	0
82027	Campsas	82027C409	0,1491	0,0227	0
82027	Campsas	82027C411	0,6782	0,0209	0
82027	Campsas	82027C427	0,0463	0,0224	0
82027	Campsas	82027C429	0,1291	0,0600	0
82027	Campsas	82027C430	0,7851	0,1795	0
82027	Campsas	82027C596	0,1908	0,0759	0
82027	Campsas	82027C666	0,1053	0,0470	0
82027	Campsas	82027C668	0,1605	0,0778	0
82027	Campsas	82027C695	0,2527	0,0682	0
82027	Campsas	82027C833	0,1271	0,0073	0
82027	Campsas	82027C842	0,0883	0,0054	0
82027	Campsas	82027C843	0,2320	0,1046	0
82027	Campsas	82027C869	1,5200	0,3365	0
82027	Campsas	82027D149	0,0904	0,0013	0
82027	Campsas	82027D169	0,7736	0,1692	0
82027	Campsas	82027D170	2,2160	0,2629	0
82027	Campsas	82027D171	0,5413	0,0374	0

Code INSEE	Commune	Identifiant parcelle	Surface totale de la parcelle (ha)	Surface dans l'emprise résiduelle du projet (ha)	Surface à défricher (ha)
82027	Campsas	82027D174	0,8570	0,2338	0
82027	Campsas	82027D178	0,3680	0,0236	0
82027	Campsas	82027D183	1,8945	0,4463	0,1824
82027	Campsas	82027D187	0,3105	0,1227	0
82027	Campsas	82027D188	0,0552	0,0378	0
82027	Campsas	82027D189	0,0416	0,0340	0
82027	Campsas	82027D195	3,7715	0,4965	0,1241
82027	Campsas	82027D196	1,0451	0,2340	0
82027	Campsas	82027D259	0,6625	0,0070	0,0071
82027	Campsas	82027D260	0,2116	0,0609	0,0609
82027	Campsas	82027D261	0,5386	0,0546	0,0117
82027	Campsas	82027D265	0,5787	0,0607	0
82027	Campsas	82027D266	0,5633	0,0572	0
82027	Campsas	82027D269	0,3408	0,0335	0
82027	Campsas	82027D270	0,4492	0,0450	0
82027	Campsas	82027D287	0,3072	0,0006	0
82027	Campsas	82027D289	1,2647	0,0252	0
82027	Campsas	82027D290	0,7519	0,1105	0
82027	Campsas	82027D291	0,3371	0,0475	0
82027	Campsas	82027D292	0,3615	0,0518	0
82027	Campsas	82027D293	2,6499	0,1878	0
82027	Campsas	82027D309	0,3388	0,0271	0
82027	Campsas	82027D310	11,4605	0,2408	0
82027	Campsas	82027D311	2,4246	0,1501	0
82027	Campsas	82027D580	0,0342	0,0020	0
82027	Campsas	82027D694	0,0090	0,0049	0
82027	Campsas	82027D717	3,6677	0,2930	0
82027	Campsas	82027D756	0,0541	0,0036	0
82027	Campsas	82027D757	0,1897	0,0122	0
82027	Campsas	82027D758	0,5615	0,0661	0
82027	Campsas	82027D759	0,5821	0,1511	0,0001
82027	Campsas	82027D760	1,3110	0,1875	0,0492
82027	Campsas	82027D762	0,5650	0,1936	0,1936
82028	Canals	82028A104	2,5659	0,2312	0,1663
82028	Canals	82028A105	10,7649	1,4314	0,0001
82028	Canals	82028A106	1,9336	0,0498	0
82028	Canals	82028A108	7,8711	0,0036	0
82028	Canals	82028A242	0,6078	0,0305	0
82028	Canals	82028B24	0,6912	0,0072	0,0072
82028	Canals	82028B25	0,2760	0,0536	0,0536
82028	Canals	82028B26	0,3486	0,0653	0,0654
82028	Canals	82028B28	0,6687	0,0855	0,0855
82028	Canals	82028B29	0,5209	0,0735	0,0735
82028	Canals	82028B30	0,5101	0,0678	0,0678
82028	Canals	82028B31	1,0129	0,0966	0
82028	Canals	82028B32	0,5849	0,1073	0,1073
82028	Canals	82028B65	0,3239	0,0332	0
82028	Canals	82028B66	0,2937	0,0869	0
82028	Canals	82028B67	0,5315	0,1184	0
82028	Canals	82028B68	0,3384	0,0557	0,0557
82028	Canals	82028B69	0,2403	0,0045	0,0045
82028	Canals	82028B95	0,3561	0,0076	0
82028	Canals	82028B96	0,2775	0,0382	0
82028	Canals	82028B97	0,4261	0,1066	0
82028	Canals	82028B98	0,5305	0,1268	0
82028	Canals	82028B100	0,2130	0,0498	0
82028	Canals	82028B101	0,2562	0,0474	0
82028	Canals	82028B102	0,1727	0,0337	0
82028	Canals	82028B110	1,4947	0,2305	0
82028	Canals	82028B131	0,5693	0,0913	0
82028	Canals	82028B133	0,2824	0,0703	0
82028	Canals	82028B134	0,3140	0,0690	0
82028	Canals	82028B135	0,0993	0,0127	0
82028	Canals	82028B154	1,1201	0,1346	0
82028	Canals	82028B155	0,5979	0,1188	0
82028	Canals	82028B156	0,4989	0,0223	0
82028	Canals	82028B174	0,3796	0,0863	0

Code INSEE	Commune	Identifiant parcelle	Surface totale de la parcelle (ha)	Surface dans l'emprise résiduelle du projet (ha)	Surface à défricher (ha)
82028	Canals	82028B175	0,6830	0,0776	0
82028	Canals	82028B177	0,2513	0,0001	0
82028	Canals	82028B214	0,5202	0,0016	0
82028	Canals	82028B224	0,3665	0,0380	0
82028	Canals	82028B225	0,4786	0,0706	0
82028	Canals	82028B226	0,4525	0,0859	0
82028	Canals	82028B227	0,2989	0,0605	0
82028	Canals	82028B228	0,3203	0,0656	0
82028	Canals	82028B229	0,4437	0,1278	0
82028	Canals	82028B237	0,8222	0,1631	0
82028	Canals	82028B239	0,4331	0,0126	0
82028	Canals	82028B240	0,4502	0,0672	0
82028	Canals	82028B794	0,2816	0,0313	0
82028	Canals	82028B796	0,2079	0,0634	0
82028	Canals	82028B800	0,3298	0,0213	0
82028	Canals	82028B802	0,1499	0,0583	0
82028	Canals	82028B835	1,4382	0,4861	0
82028	Canals	82028B837	0,7152	0,1108	0
82028	Canals	82028B839	0,1959	0,0043	0
82028	Canals	82028B841	0,2058	0,0094	0
82028	Canals	82028B843	0,2464	0,0129	0
82028	Canals	82028B845	0,2907	0,0144	0
82028	Canals	82028B885	1,9913	0,2629	0
82028	Canals	82028B1141	0,1224	0,0135	0
82028	Canals	82028B1142	0,8155	0,0470	0
82028	Canals	82028B1144	0,1284	0,0550	0
82028	Canals	82028B1147	0,0614	0,0002	0
82028	Canals	82028B1151	0,0076	0,0007	0
82028	Canals	82028B1167	0,0225	0,0005	0
82028	Canals	82028B1168	0,2954	0,0386	0
82028	Canals	82028B1213	6,1708	0,0044	0
82028	Canals	82028B1341	0,5922	0,1489	0
82028	Canals	82028B1383	0,0772	0,0008	0
82028	Canals	82028B1384	0,1040	0,0120	0
82028	Canals	82028B1414	1,9260	0,0016	0
82030	Castelferrus	82030AH70	2,2491	0,0021	0
82030	Castelferrus	82030AH71	0,7858	0,2101	0,2719
82030	Castelferrus	82030AH72	0,0396	0,0326	0,0376
82030	Castelferrus	82030AH73	0,0532	0,0532	0,0013
82030	Castelferrus	82030AH74	0,0290	0,0290	0
82030	Castelferrus	82030AH75	0,0858	0,0858	0
82030	Castelferrus	82030AH76	0,1269	0,1155	0
82030	Castelferrus	82030ZA41	2,4323	0,0061	0
82030	Castelferrus	82030ZA42	2,0104	0,4052	0
82030	Castelferrus	82030ZA170	1,5114	0,3171	0
82030	Castelferrus	82030ZA171	6,2629	1,0675	0
82030	Castelferrus	82030ZB11	0,1126	0,0031	0
82030	Castelferrus	82030ZB12	1,2305	0,0448	0
82030	Castelferrus	82030ZB13	0,4321	0,0908	0
82030	Castelferrus	82030ZB14	0,4150	0,0831	0
82030	Castelferrus	82030ZB15	0,9448	0,3709	0
82030	Castelferrus	82030ZB16	0,6205	0,3048	0
82030	Castelferrus	82030ZB17	4,7944	1,9296	0
82030	Castelferrus	82030ZB19	1,1376	0,2534	0,2481
82030	Castelferrus	82030ZB114	0,2958	0,2064	0
82030	Castelferrus	82030ZB138	0,1235	0,0001	0
82030	Castelferrus	82030ZB143	3,1975	0,2506	0
82030	Castelferrus	82030ZB144	4,3991	1,2406	0,0048
82030	Castelferrus	82030ZB148	20,1734	0,4664	0
82030	Castelferrus	82030ZC62	0,3985	0,0609	0,0611
82030	Castelferrus	82030ZC63	0,0806	0,0003	0,0003
82030	Castelferrus	82030ZC64	0,1129	0,0019	0,0019
82030	Castelferrus	82030ZC78	7,2171	0,0019	0
82030	Castelferrus	82030ZC89	9,2980	0,6842	0
82030	Castelferrus	82030ZD3	0,2940	0,0127	0
82030	Castelferrus	82030ZD4	3,2951	0,0158	0
82030	Castelferrus	82030ZD18	1,4983	0,0815	0,0529

Code INSEE	Commune	Identifiant parcelle	Surface totale de la parcelle (ha)	Surface dans l'emprise résiduelle du projet (ha)	Surface à défricher (ha)
82030	Castelferrus	82030ZD19	0,6743	0,0384	0,0295
82030	Castelferrus	82030ZD20	1,6764	0,0248	0,0399
82030	Castelferrus	82030ZD29	2,6873	0,0071	0
82030	Castelferrus	82030ZD31	0,5934	0,1873	0
82030	Castelferrus	82030ZD32	0,5732	0,1898	0
82030	Castelferrus	82030ZD33	2,3271	0,6267	0,0027
82030	Castelferrus	82030ZD34	0,3389	0,0207	0
82030	Castelferrus	82030ZD35	0,8442	0,2204	0
82030	Castelferrus	82030ZD36	1,0076	0,8020	0
82030	Castelferrus	82030ZD37	0,5204	0,0259	0
82030	Castelferrus	82030ZD38	0,2978	0,0086	0
82030	Castelferrus	82030ZD39	2,6602	0,0372	0
82030	Castelferrus	82030ZD68	7,6758	1,1235	0
82030	Castelferrus	82030ZD87	0,1626	0,0203	0,0205
82030	Castelferrus	82030ZD88	0,3123	0,1283	0,1283
82030	Castelferrus	82030ZD89	0,6128	0,0652	0,0729
82030	Castelferrus	82030ZD145	0,5987	0,0134	0
82031	Castelmayran	82031D3	0,2205	0,0082	0
82031	Castelmayran	82031D9	0,4692	0,0158	0,0061
82031	Castelmayran	82031D14	0,4663	0,1631	0,0933
82031	Castelmayran	82031D16	0,2907	0,0146	0
82031	Castelmayran	82031D17	0,3696	0,1274	0
82031	Castelmayran	82031D18	0,3110	0,2002	0,0753
82031	Castelmayran	82031D19	0,7647	0,3851	0,3851
82031	Castelmayran	82031D20	0,4112	0,1824	0,1311
82031	Castelmayran	82031D21	0,2749	0,1929	0
82031	Castelmayran	82031D31	0,3547	0,0010	0
82031	Castelmayran	82031D32	0,4163	0,0619	0
82031	Castelmayran	82031D33	2,9223	1,8966	0
82031	Castelmayran	82031D34	0,0963	0,0561	0
82031	Castelmayran	82031D35	0,2067	0,2067	0
82031	Castelmayran	82031D36	0,1304	0,1130	0
82031	Castelmayran	82031D37	0,1421	0,1412	0
82031	Castelmayran	82031D38	0,1757	0,0510	0
82031	Castelmayran	82031D39	0,1931	0,1847	0
82031	Castelmayran	82031D41	0,0028	0,0002	0
82031	Castelmayran	82031D42	0,9299	0,0472	0
82031	Castelmayran	82031D43	0,3143	0,0480	0
82031	Castelmayran	82031D44	0,4832	0,0729	0
82031	Castelmayran	82031D45	0,0786	0,0113	0
82031	Castelmayran	82031D46	0,2953	0,0180	0
82031	Castelmayran	82031D47	0,3777	0,0646	0
82031	Castelmayran	82031D48	0,1660	0,0286	0
82031	Castelmayran	82031D49	0,0839	0,0311	0
82031	Castelmayran	82031D76	0,3189	0,0249	0
82031	Castelmayran	82031D337	0,1437	0,0041	0
82031	Castelmayran	82031D343	1,9333	0,2434	0,0806
82031	Castelmayran	82031D349	1,1677	0,0758	0
82031	Castelmayran	82031D446	0,4552	0,0409	0
82031	Castelmayran	82031D455	0,6248	0,1692	0
82031	Castelmayran	82031D459	0,5107	0,1322	0
82031	Castelmayran	82031D460	0,1055	0,0269	0
82031	Castelmayran	82031D461	0,6752	0,1713	0
82031	Castelmayran	82031D466	0,5612	0,1347	0
82031	Castelmayran	82031D467	0,3979	0,0665	0
82031	Castelmayran	82031D468	0,4125	0,0739	0
82031	Castelmayran	82031D469	0,3745	0,0914	0
82031	Castelmayran	82031D470	0,9989	0,0376	0
82031	Castelmayran	82031D472	0,2476	0,0900	0
82031	Castelmayran	82031D473	0,1768	0,0830	0
82031	Castelmayran	82031D474	0,6772	0,0124	0
82031	Castelmayran	82031D478	0,8984	0,2365	0
82031	Castelmayran	82031D479	0,8661	0,3773	0
82031	Castelmayran	82031D480	0,4780	0,0408	0
82031	Castelmayran	82031D535	0,1228	0,0054	0
82031	Castelmayran	82031D536	0,0986	0,0025	0
82031	Castelmayran	82031D550	0,2325	0,1145	0

Code INSEE	Commune	Identifiant parcelle	Surface totale de la parcelle (ha)	Surface dans l'emprise résiduelle du projet (ha)	Surface à défricher (ha)
82031	Castelmayran	82031D552	0,1814	0,1743	0
82031	Castelmayran	82031D561	0,2370	0,0802	0
82031	Castelmayran	82031D562	0,3247	0,1172	0
82031	Castelmayran	82031D571	0,9494	0,1170	0
82031	Castelmayran	82031D578	0,3009	0,1846	0
82031	Castelmayran	82031D579	0,2264	0,1804	0
82031	Castelmayran	82031D580	0,5189	0,1893	0
82031	Castelmayran	82031D581	0,2804	0,0612	0
82031	Castelmayran	82031D585	0,9488	0,0005	0
82031	Castelmayran	82031D596	0,6209	0,1643	0
82031	Castelmayran	82031D597	1,5355	0,3326	0
82031	Castelmayran	82031D607	0,9113	0,1122	0
82031	Castelmayran	82031D619	0,0750	0,0223	0
82031	Castelmayran	82031D620	0,3949	0,0785	0
82031	Castelmayran	82031D621	0,1448	0,0090	0
82031	Castelmayran	82031D627	0,9125	0,3716	0
82031	Castelmayran	82031D628	0,4996	0,0354	0
82031	Castelmayran	82031D630	0,6223	0,0565	0
82031	Castelmayran	82031D631	0,5980	0,1227	0
82031	Castelmayran	82031D632	0,0980	0,0056	0
82031	Castelmayran	82031D670	0,5280	0,2361	0
82031	Castelmayran	82031D672	0,1912	0,1323	0
82031	Castelmayran	82031D673	0,6365	0,5241	0
82031	Castelmayran	82031D688	0,0418	0,0184	0
82031	Castelmayran	82031D690	0,1850	0,0787	0
82031	Castelmayran	82031D692	0,0882	0,0371	0
82031	Castelmayran	82031D694	0,1133	0,0473	0
82031	Castelmayran	82031D696	0,2619	0,1043	0
82031	Castelmayran	82031D698	0,5644	0,0009	0
82031	Castelmayran	82031D699	0,6600	0,0620	0
82031	Castelmayran	82031D709	0,3809	0,0313	0
82031	Castelmayran	82031D711	1,1930	0,4381	0
82031	Castelmayran	82031D714	0,1786	0,0656	0
82031	Castelmayran	82031D716	0,5307	0,1750	0
82031	Castelmayran	82031D718	0,2441	0,0302	0
82031	Castelmayran	82031D719	0,3730	0,1601	0
82031	Castelmayran	82031D720	0,6266	0,1801	0
82031	Castelmayran	82031D721	0,2227	0,0669	0
82031	Castelmayran	82031D725	0,0509	0,0003	0
82031	Castelmayran	82031D754	0,7069	0,3634	0
82031	Castelmayran	82031D755	1,7455	0,3859	0
82031	Castelmayran	82031D780	0,5975	0,0011	0
82031	Castelmayran	82031D800	0,1495	0,0370	0
82031	Castelmayran	82031D801	0,2413	0,0061	0
82031	Castelmayran	82031D816	0,3767	0,0152	0
82031	Castelmayran	82031D852	0,3441	0,0390	0
82031	Castelmayran	82031D853	0,1210	0,0245	0
82031	Castelmayran	82031D854	3,9741	0,2895	0
82031	Castelmayran	82031D855	0,0031	0,0031	0
82031	Castelmayran	82031D856	1,5666	0,6544	0
82031	Castelmayran	82031D857	0,0868	0,0551	0
82031	Castelmayran	82031D858	0,1196	0,0725	0
82031	Castelmayran	82031D863	2,8890	0,0633	0
82031	Castelmayran	82031D864	0,1079	0,0248	0
82031	Castelmayran	82031D865	0,3979	0,0963	0
82031	Castelmayran	82031D866	0,1041	0,0240	0
82031	Castelmayran	82031D867	0,7720	0,1459	0
82031	Castelmayran	82031D950	0,7353	0,0474	0
82031	Castelmayran	82031D952	2,1184	0,0043	0
82031	Castelmayran	82031D953	4,2553	0,6420	0
82031	Castelmayran	82031D954	0,1999	0,1381	0
82031	Castelmayran	82031D955	2,0668	0,8823	0
82031	Castelmayran	82031D956	2,1664	0,0229	0
82031	Castelmayran	82031D957	1,3041	0,4210	0
82031	Castelmayran	82031D958	1,6687	0,1776	0
82031	Castelmayran	82031D992	1,8985	0,4323	0,0597
82031	Castelmayran	82031D994	1,0285	0,3137	0

Code INSEE	Commune	Identifiant parcelle	Surface totale de la parcelle (ha)	Surface dans l'emprise résiduelle du projet (ha)	Surface à défricher (ha)
82031	Castelmayran	82031D997	4,7354	0,5756	0
82031	Castelmayran	82031D999	0,0963	0,0211	0
82031	Castelmayran	82031D1001	0,4241	0,1127	0
82031	Castelmayran	82031D1050	0,0892	0,0050	0
82031	Castelmayran	82031D1095	0,1358	0,0016	0
82031	Castelmayran	82031E91	0,1949	0,0281	0
82031	Castelmayran	82031E92	0,4923	0,0796	0
82031	Castelmayran	82031E93	0,9581	0,1273	0
82031	Castelmayran	82031E94	0,6259	0,5220	0
82031	Castelmayran	82031E250	0,4285	0,0042	0,0031
82031	Castelmayran	82031E251	1,3987	0,0525	0,0463
82031	Castelmayran	82031E300	0,0911	0,0316	0
82031	Castelmayran	82031E301	0,2487	0,0377	0
82031	Castelmayran	82031E310	1,3803	0,4813	0
82031	Castelmayran	82031E312	0,4465	0,2893	0
82031	Castelmayran	82031E313	0,0924	0,0055	0
82031	Castelmayran	82031E323	0,4963	0,0062	0
82031	Castelmayran	82031E450	0,2228	0,0729	0
82031	Castelmayran	82031E462	0,0472	0,0210	0
82031	Castelmayran	82031E463	1,7836	0,0311	0,0021
82031	Castelmayran	82031E476	1,0945	0,1113	0
82031	Castelmayran	82031E488	0,2308	0,0004	0
82031	Castelmayran	82031E491	10,1764	0,8211	0
82031	Castelmayran	82031E497	8,6710	0,0351	0
82031	Castelmayran	82031E498	3,0968	0,7858	0
82031	Castelmayran	82031E503	3,6090	0,0700	0
82031	Castelmayran	82031E506	4,3011	0,6040	0
82031	Castelmayran	82031E516	16,8005	0,3478	0
82031	Castelmayran	82031E518	0,3971	0,1505	0
82031	Castelmayran	82031E520	2,8249	0,4063	0
82031	Castelmayran	82031E521	0,9171	0,1133	0
82031	Castelmayran	82031E522	4,7449	0,4830	0
82033	Castelsarrasin	82033D316	0,4140	0,0078	0
82033	Castelsarrasin	82033D320	0,4943	0,0140	0
82033	Castelsarrasin	82033D321	0,8556	0,0980	0
82033	Castelsarrasin	82033D322	0,8311	0,1916	0
82033	Castelsarrasin	82033D324	1,7219	0,6532	0
82033	Castelsarrasin	82033D325	1,0853	0,4889	0
82033	Castelsarrasin	82033D326	1,1537	0,0245	0
82033	Castelsarrasin	82033D327	0,9516	0,1510	0
82033	Castelsarrasin	82033D1155	0,6842	0,2044	0
82033	Castelsarrasin	82033E549	0,2256	0,0308	0
82033	Castelsarrasin	82033E551	0,1255	0,0992	0
82033	Castelsarrasin	82033E552	0,2388	0,0158	0
82033	Castelsarrasin	82033E553	0,1418	0,0102	0
82033	Castelsarrasin	82033E554	0,2616	0,0008	0
82033	Castelsarrasin	82033E743	0,3442	0,0016	0
82033	Castelsarrasin	82033E744	2,4440	0,0227	0
82033	Castelsarrasin	82033E746	0,5061	0,0085	0
82033	Castelsarrasin	82033E750	0,3839	0,0740	0
82033	Castelsarrasin	82033E759	0,7734	0,3568	0
82033	Castelsarrasin	82033E761	0,3454	0,0996	0
82033	Castelsarrasin	82033E764	0,4463	0,0824	0
82033	Castelsarrasin	82033E765	0,5731	0,4182	0
82033	Castelsarrasin	82033E766	2,7225	0,5375	0
82033	Castelsarrasin	82033E792	4,1360	0,0236	0
82033	Castelsarrasin	82033E1105	0,7023	0,0075	0
82033	Castelsarrasin	82033E1556	0,1801	0,0210	0
82033	Castelsarrasin	82033E1557	0,1641	0,0218	0
82033	Castelsarrasin	82033E1559	1,2225	0,0089	0
82033	Castelsarrasin	82033E1561	0,9550	0,0367	0
82033	Castelsarrasin	82033E1617	0,9332	0,4019	0
82033	Castelsarrasin	82033E1618	0,2841	0,1916	0
82033	Castelsarrasin	82033E1620	3,1333	0,7280	0
82033	Castelsarrasin	82033E1622	0,4694	0,0864	0
82033	Castelsarrasin	82033E1624	0,0912	0,0171	0
82033	Castelsarrasin	82033E1626	1,3555	0,1764	0

Code INSEE	Commune	Identifiant parcelle	Surface totale de la parcelle (ha)	Surface dans l'emprise résiduelle du projet (ha)	Surface à défricher (ha)
82033	Castelsarrasin	82033E1639	0,9678	0,3555	0
82033	Castelsarrasin	82033E1640	0,3351	0,1435	0
82033	Castelsarrasin	82033E1641	0,0345	0,0130	0
82033	Castelsarrasin	82033F449	1,2675	0,0279	0
82033	Castelsarrasin	82033F451	0,2375	0,0071	0
82033	Castelsarrasin	82033F669	0,3137	0,0305	0
82033	Castelsarrasin	82033F670	0,0559	0,0111	0
82033	Castelsarrasin	82033F672	0,5630	0,0548	0
82033	Castelsarrasin	82033F673	0,4362	0,1511	0
82033	Castelsarrasin	82033F674	0,4574	0,0593	0
82033	Castelsarrasin	82033F675	0,5543	0,3633	0
82033	Castelsarrasin	82033F690	1,2278	0,2012	0
82033	Castelsarrasin	82033F691	1,8046	0,5821	0
82033	Castelsarrasin	82033F692	0,2035	0,0824	0
82033	Castelsarrasin	82033F693	1,6049	1,0109	0
82033	Castelsarrasin	82033F694	0,8483	0,0368	0
82033	Castelsarrasin	82033F697	0,2562	0,0983	0
82033	Castelsarrasin	82033F698	0,1437	0,1141	0
82033	Castelsarrasin	82033F699	0,1083	0,1078	0
82033	Castelsarrasin	82033F701	0,4102	0,0620	0
82033	Castelsarrasin	82033F702	1,2016	0,0355	0
82033	Castelsarrasin	82033F703	1,0144	0,0622	0
82033	Castelsarrasin	82033F704	1,7072	0,1936	0
82033	Castelsarrasin	82033F706	2,4072	0,3920	0
82033	Castelsarrasin	82033F713	0,1683	0,0036	0
82033	Castelsarrasin	82033F714	1,5827	0,0039	0
82033	Castelsarrasin	82033F782	0,3533	0,0522	0
82033	Castelsarrasin	82033F784	1,5493	0,5745	0
82033	Castelsarrasin	82033F785	1,1374	0,0327	0
82033	Castelsarrasin	82033F791	0,3354	0,0095	0
82033	Castelsarrasin	82033F792	1,6866	0,0787	0
82033	Castelsarrasin	82033F793	1,9240	0,1362	0
82033	Castelsarrasin	82033F797	0,4257	0,0579	0
82033	Castelsarrasin	82033F798	0,3564	0,0882	0
82033	Castelsarrasin	82033F862	0,3798	0,0912	0
82033	Castelsarrasin	82033F906	0,2928	0,0026	0
82033	Castelsarrasin	82033F907	2,7120	0,4793	0
82033	Castelsarrasin	82033F941	0,1746	0,0952	0
82033	Castelsarrasin	82033F942	0,8784	0,6197	0
82033	Castelsarrasin	82033F945	1,8325	0,0259	0
82033	Castelsarrasin	82033F1111	2,8532	0,0612	0,0612
82033	Castelsarrasin	82033F3104	0,3240	0,0681	0
82033	Castelsarrasin	82033F3106	0,1781	0,0682	0
82033	Castelsarrasin	82033F3108	0,3080	0,0593	0
82033	Castelsarrasin	82033F3110	0,0927	0,0334	0
82033	Castelsarrasin	82033F3112	1,2634	0,0286	0
82033	Castelsarrasin	82033F3116	0,0200	0,0071	0
82033	Castelsarrasin	82033F3118	0,3373	0,2537	0
82033	Castelsarrasin	82033F3124	0,0090	0,0090	0
82033	Castelsarrasin	82033F3209	0,6105	0,0017	0
82033	Castelsarrasin	82033F3223	0,7945	0,0068	0
82033	Castelsarrasin	82033F3225	0,0417	0,0001	0
82033	Castelsarrasin	82033F3227	0,1138	0,1034	0
82033	Castelsarrasin	82033F3229	0,0965	0,0713	0
82033	Castelsarrasin	82033F3230	0,2412	0,0355	0
82033	Castelsarrasin	82033F3231	0,1123	0,0031	0
82033	Castelsarrasin	82033BR31	1,4137	0,2063	0
82033	Castelsarrasin	82033BR32	0,4691	0,0192	0
82033	Castelsarrasin	82033BR33	0,9632	0,0002	0
82033	Castelsarrasin	82033BR35	1,0328	0,0627	0
82033	Castelsarrasin	82033BR36	0,5594	0,0028	0
82033	Castelsarrasin	82033BR37	1,5659	0,0348	0
82033	Castelsarrasin	82033BS58	2,9525	0,2473	0
82033	Castelsarrasin	82033BS59	6,0000	0,1581	0
82035	Caumont	82035A120	0,0015	0,0015	0
82035	Caumont	82035A778	5,6756	0,2095	0
82035	Caumont	82035A881	4,0596	0,1474	0

Code INSEE	Commune	Identifiant parcelle	Surface totale de la parcelle (ha)	Surface dans l'emprise résiduelle du projet (ha)	Surface à défricher (ha)
82035	Caumont	82035A883	1,6745	0,2185	0
82035	Caumont	82035A885	2,1268	0,3068	0
82035	Caumont	82035A940	2,6458	0,0159	0
82035	Caumont	82035B209	1,0884	0,0075	0
82035	Caumont	82035B212	0,1042	0,0160	0
82035	Caumont	82035B218	0,4286	0,1192	0
82035	Caumont	82035B235	2,2517	0,3452	0
82035	Caumont	82035B412	0,7267	0,3139	0
82035	Caumont	82035B413	0,3132	0,0029	0
82035	Caumont	82035B454	1,6499	0,6786	0
82035	Caumont	82035B455	0,1330	0,0507	0
82035	Caumont	82035B524	1,3550	0,0068	0
82035	Caumont	82035B525	0,9496	0,1881	0
82035	Caumont	82035B526	0,3995	0,1821	0
82035	Caumont	82035B527	0,0335	0,0083	0
82035	Caumont	82035B530	0,3718	0,0489	0
82035	Caumont	82035B603	0,4525	0,0469	0
82035	Caumont	82035B731	1,3597	0,2491	0
82035	Caumont	82035B802	2,5112	0,5828	0
82035	Caumont	82035B804	4,5571	0,4432	0
82035	Caumont	82035B805	2,8977	0,0410	0
82035	Caumont	82035B808	2,9549	0,6517	0
82035	Caumont	82035B811	10,6438	0,2589	0
82035	Caumont	82035B813	6,5256	0,0822	0
82035	Caumont	82035B816	3,1191	0,3269	0
82035	Caumont	82035B817	1,2613	0,1325	0
82035	Caumont	82035B835	2,5527	0,1159	0
82035	Caumont	82035B836	5,7578	0,8560	0
82035	Caumont	82035B839	3,2691	0,5618	0
82035	Caumont	82035B840	0,1226	0,0398	0
82035	Caumont	82035B853	0,3882	0,0775	0
82035	Caumont	82035B960	1,8067	0,1651	0
82035	Caumont	82035B988	2,0094	0,2374	0
82035	Caumont	82035ZA1	5,6076	0,2084	0
82035	Caumont	82035ZA2	9,5148	1,0017	0
82035	Caumont	82035ZA4	2,8146	0,0638	0
82035	Caumont	82035ZA8	2,1326	0,8001	0
82035	Caumont	82035ZA10	11,7486	1,3267	0
82035	Caumont	82035ZA12	0,4843	0,1654	0
82035	Caumont	82035ZA13	2,5891	0,2365	0
82035	Caumont	82035ZA18	5,9982	0,1743	0
82035	Caumont	82035ZA19	8,1584	1,4130	0
82035	Caumont	82035ZA20	0,6829	0,0007	0
82035	Caumont	82035ZA23	0,4792	0,0396	0
82035	Caumont	82035ZA25	0,7717	0,2073	0
82035	Caumont	82035ZB15	2,8558	0,1517	0
82035	Caumont	82035ZB16	0,2382	0,0000	0
82035	Caumont	82035ZB23	0,1486	0,0031	0
82035	Caumont	82035ZB25	0,6928	0,0189	0
82035	Caumont	82035ZB27	2,2537	0,1739	0
82035	Caumont	82035ZB29	3,7051	0,0044	0
82035	Caumont	82035ZB44	0,1055	0,0000	0
82045	Cordes-Tolosannes	82045ZA7	0,5521	0,1964	0
82045	Cordes-Tolosannes	82045ZA8	0,3731	0,0046	0
82045	Cordes-Tolosannes	82045ZA12	0,5640	0,0083	0
82045	Cordes-Tolosannes	82045ZA14	4,0448	0,1852	0
82045	Cordes-Tolosannes	82045ZA16	0,4272	0,0027	0
82045	Cordes-Tolosannes	82045ZA58	6,4135	0,2403	0
82045	Cordes-Tolosannes	82045ZA59	10,2400	0,3121	0,2011
82049	Donzac	82049D314	0,1693	0,0009	0
82049	Donzac	82049D315	2,1123	0,7526	0
82049	Donzac	82049D320	0,6669	0,2460	0
82049	Donzac	82049D321	0,1237	0,0337	0
82049	Donzac	82049D332	0,2495	0,0277	0
82049	Donzac	82049D333	0,1984	0,1297	0
82049	Donzac	82049D334	0,2989	0,2310	0
82049	Donzac	82049D335	0,0034	0,0032	0

Code INSEE	Commune	Identifiant parcelle	Surface totale de la parcelle (ha)	Surface dans l'emprise résiduelle du projet (ha)	Surface à défricher (ha)
82049	Donzac	82049D336	1,9935	0,0537	0
82049	Donzac	82049D337	0,7525	0,0284	0
82049	Donzac	82049D338	2,2007	0,0223	0
82049	Donzac	82049D342	0,4182	0,0940	0
82049	Donzac	82049D377	1,2003	0,1038	0
82049	Donzac	82049D378	0,9496	0,0556	0
82049	Donzac	82049D379	1,1730	0,6792	0
82049	Donzac	82049D380	0,2773	0,0766	0
82049	Donzac	82049D381	0,2677	0,0006	0
82049	Donzac	82049D474	1,0124	0,1523	0
82049	Donzac	82049D481	1,2468	0,1620	0
82049	Donzac	82049D482	3,5859	0,3223	0
82049	Donzac	82049D670	0,3421	0,0439	0
82049	Donzac	82049D671	0,4677	0,1153	0
82049	Donzac	82049D675	0,5349	0,0004	0
82049	Donzac	82049D676	1,0049	0,3899	0
82049	Donzac	82049D677	0,0739	0,0006	0
82049	Donzac	82049D678	0,8781	0,0233	0
82049	Donzac	82049D680	0,3728	0,2592	0
82049	Donzac	82049D681	1,1143	0,0219	0
82049	Donzac	82049D685	0,7868	0,2418	0,0023
82049	Donzac	82049D686	0,2342	0,1601	0
82049	Donzac	82049D688	0,2487	0,0224	0,0191
82049	Donzac	82049D691	0,1335	0,0050	0
82049	Donzac	82049D692	0,6451	0,1066	0
82049	Donzac	82049D713	3,4379	0,2987	0
82049	Donzac	82049D715	1,1295	0,0227	0
82049	Donzac	82049D716	1,7873	0,0269	0,0045
82049	Donzac	82049D717	0,3433	0,0302	0
82049	Donzac	82049D779	0,4277	0,1289	0
82049	Donzac	82049D787	0,6141	0,3970	0
82049	Donzac	82049D789	0,0065	0,0017	0
82049	Donzac	82049D821	0,3001	0,1652	0
82049	Donzac	82049D827	1,6030	0,5008	0
82049	Donzac	82049D833	0,4690	0,0862	0
82049	Donzac	82049D834	0,2092	0,0250	0
82049	Donzac	82049D845	0,5755	0,0019	0
82049	Donzac	82049D1006	1,1563	0,0002	0
82050	Dunes	82050YA19	8,1174	0,8145	0
82050	Dunes	82050YA78	4,7963	1,1692	0
82050	Dunes	82050ZA22	5,1934	0,9026	0
82050	Dunes	82050ZA28	1,8688	0,3134	0
82050	Dunes	82050ZA29	2,1183	0,0460	0
82050	Dunes	82050ZA30	0,3236	0,0288	0
82050	Dunes	82050ZE1	11,9141	0,0784	0
82050	Dunes	82050ZE3	0,3431	0,0049	0
82050	Dunes	82050ZE6	2,5060	0,2653	0
82050	Dunes	82050ZE7	0,0938	0,0111	0
82050	Dunes	82050ZE8	1,5446	0,2012	0
82050	Dunes	82050ZE9	2,1492	0,3814	0
82050	Dunes	82050ZE10	0,8147	0,1215	0
82050	Dunes	82050ZE11	2,5200	0,3919	0
82050	Dunes	82050ZE12	0,4181	0,0680	0
82050	Dunes	82050ZE13	2,2293	0,3506	0
82050	Dunes	82050ZE14	3,7218	0,4850	0
82050	Dunes	82050ZE16	2,9324	0,3141	0,0376
82050	Dunes	82050ZE17	0,2981	0,0746	0
82050	Dunes	82050ZE19	3,2391	0,0000	0
82050	Dunes	82050ZE20	0,2577	0,0006	0
82050	Dunes	82050ZE21	0,4829	0,0032	0
82050	Dunes	82050ZE22	0,3672	0,0047	0
82050	Dunes	82050ZE23	0,1277	0,0022	0
82050	Dunes	82050ZE24	0,3949	0,0068	0
82050	Dunes	82050ZE41	2,9318	0,2048	0
82050	Dunes	82050ZE44	1,1564	0,1580	0
82050	Dunes	82050ZE48	0,2217	0,0070	0
82050	Dunes	82050ZE53	4,0701	0,0068	0

Code INSEE	Commune	Identifiant parcelle	Surface totale de la parcelle (ha)	Surface dans l'emprise résiduelle du projet (ha)	Surface à défricher (ha)
82050	Dunes	82050ZE54	1,6254	0,6219	0
82050	Dunes	82050ZE78	3,4730	0,4260	0
82050	Dunes	82050ZH15	0,0789	0,0011	0
82050	Dunes	82050ZH16	18,1456	1,5268	0
82050	Dunes	82050ZH17	2,9947	0,4807	0
82050	Dunes	82050ZH18	0,0718	0,0296	0
82050	Dunes	82050ZI3	0,2247	0,0121	0
82050	Dunes	82050ZI4	3,5856	0,5864	0
82050	Dunes	82050ZI6	4,9034	0,8657	0
82050	Dunes	82050ZI12	0,5804	0,0019	0
82050	Dunes	82050ZI15	2,4872	1,1728	0
82050	Dunes	82050ZI17	9,0999	1,3291	0
82050	Dunes	82050ZI57	0,1861	0,0033	0
82050	Dunes	82050ZI62	13,7633	0,0542	0
82050	Dunes	82050ZI70	24,8442	0,4028	0
82050	Dunes	82050ZK12	0,9188	0,0156	0,0178
82050	Dunes	82050ZK14	2,0929	0,0225	0
82050	Dunes	82050ZK15	1,6375	0,8509	0,7834
82050	Dunes	82050ZK16	0,1083	0,0166	0,0167
82050	Dunes	82050ZK17	0,0381	0,0030	0,003
82050	Dunes	82050ZK18	0,1654	0,0012	0,0012
82050	Dunes	82050ZK20	0,2392	0,0006	0,0007
82050	Dunes	82050ZK21	1,1598	0,3971	0,3973
82050	Dunes	82050ZK22	3,7178	0,9092	0,9094
82050	Dunes	82050ZK28	1,0254	0,3412	0,3447
82050	Dunes	82050ZK78	0,0869	0,0207	0
82050	Dunes	82050ZK79	0,9555	0,1156	0
82050	Dunes	82050ZK80	0,4079	0,0513	0
82050	Dunes	82050ZK81	11,7209	0,3369	0
82050	Dunes	82050ZK107	4,7188	1,2165	0
82052	Escatalens	82052D403	40,6989	0,4278	0,4278
82063	Garganvillar	82063B892	0,0879	0,0415	0,0464
82063	Garganvillar	82063B893	2,5714	0,4638	0,465
82063	Garganvillar	82063B1037	0,2618	0,2518	0,257
82063	Garganvillar	82063B1038	0,2852	0,0030	0,003
82063	Garganvillar	82063Z11	0,1823	0,0544	0
82063	Garganvillar	82063Z12	0,6245	0,3696	0,0988
82063	Garganvillar	82063Z112	2,4186	0,1097	0
82063	Garganvillar	82063Z113	3,5758	0,2450	0
82063	Garganvillar	82063Z114	0,1477	0,0017	0
82063	Garganvillar	82063Z116	8,2903	0,1697	0,0444
82063	Garganvillar	82063Z120	3,3978	0,0026	0
82063	Garganvillar	82063Z125	2,2606	0,0754	0
82063	Garganvillar	82063Z127	3,3247	0,1696	0
82063	Garganvillar	82063Z128	5,5073	0,1218	0
82063	Garganvillar	82063Z134	20,0943	0,5276	0
82075	Grisolles	82075B926	3,1432	0,1513	0,0206
82075	Grisolles	82075B927	3,1233	0,6066	0,0076
82075	Grisolles	82075B928	1,4085	0,0373	0
82075	Grisolles	82075B929	3,3605	0,2960	0
82075	Grisolles	82075B931	14,3414	0,5461	0
82075	Grisolles	82075B932	2,9354	0,8401	0
82075	Grisolles	82075B933	1,5281	0,3811	0
82075	Grisolles	82075B934	0,4401	0,1379	0
82075	Grisolles	82075B1287	2,1462	0,0196	0,0088
82079	Labastide-Saint-Pierre	82079F1	3,5718	0,3483	0
82079	Labastide-Saint-Pierre	82079F4	1,5794	0,2512	0
82079	Labastide-Saint-Pierre	82079F5	0,7222	0,1328	0
82079	Labastide-Saint-Pierre	82079F6	6,2338	0,0007	0
82079	Labastide-Saint-Pierre	82079F7	2,5787	0,3965	0
82079	Labastide-Saint-Pierre	82079F8	0,6922	0,1153	0
82079	Labastide-Saint-Pierre	82079F150	0,3338	0,2168	0
82079	Labastide-Saint-Pierre	82079F153	0,3528	0,0007	0
82079	Labastide-Saint-Pierre	82079F155	0,6479	0,0008	0
82079	Labastide-Saint-Pierre	82079F157	0,8007	0,5334	0
82079	Labastide-Saint-Pierre	82079F158	0,6010	0,0230	0
82079	Labastide-Saint-Pierre	82079F159	0,1551	0,0172	0

Code INSEE	Commune	Identifiant parcelle	Surface totale de la parcelle (ha)	Surface dans l'emprise résiduelle du projet (ha)	Surface à défricher (ha)
82079	Labastide-Saint-Pierre	82079F160	1,0594	0,0217	0
82079	Labastide-Saint-Pierre	82079F166	0,1395	0,0019	0
82079	Labastide-Saint-Pierre	82079F167	0,1819	0,0259	0
82079	Labastide-Saint-Pierre	82079F185	3,3508	0,0423	0
82079	Labastide-Saint-Pierre	82079F187	0,5485	0,0674	0
82079	Labastide-Saint-Pierre	82079F656	0,4801	0,1275	0
82079	Labastide-Saint-Pierre	82079F873	0,0375	0,0083	0
82079	Labastide-Saint-Pierre	82079F874	0,6511	0,1442	0
82079	Labastide-Saint-Pierre	82079F875	0,0086	0,0028	0
82079	Labastide-Saint-Pierre	82079F876	3,2342	0,5493	0
82079	Labastide-Saint-Pierre	82079F924	0,0124	0,0000	0
82079	Labastide-Saint-Pierre	82079F925	0,3871	0,1603	0
82079	Labastide-Saint-Pierre	82079G1	0,3311	0,0001	0
82079	Labastide-Saint-Pierre	82079G2	0,3190	0,1356	0
82079	Labastide-Saint-Pierre	82079G3	0,6616	0,0694	0
82079	Labastide-Saint-Pierre	82079G6	0,3737	0,0189	0
82079	Labastide-Saint-Pierre	82079G7	0,1072	0,0256	0
82079	Labastide-Saint-Pierre	82079G8	0,6354	0,3697	0
82079	Labastide-Saint-Pierre	82079G10	0,3866	0,0025	0
82079	Labastide-Saint-Pierre	82079G12	0,3648	0,2714	0
82079	Labastide-Saint-Pierre	82079G13	0,7062	0,3328	0
82079	Labastide-Saint-Pierre	82079G35	0,6304	0,2455	0
82079	Labastide-Saint-Pierre	82079G38	0,3208	0,1436	0
82079	Labastide-Saint-Pierre	82079G146	0,7427	0,3310	0
82079	Labastide-Saint-Pierre	82079G147	0,4201	0,1614	0
82079	Labastide-Saint-Pierre	82079G148	0,2129	0,1070	0
82079	Labastide-Saint-Pierre	82079G149	0,6087	0,3350	0
82079	Labastide-Saint-Pierre	82079G150	0,1847	0,0091	0
82079	Labastide-Saint-Pierre	82079G151	0,1674	0,0096	0
82079	Labastide-Saint-Pierre	82079G152	0,5028	0,0839	0
82079	Labastide-Saint-Pierre	82079G153	0,4051	0,0344	0
82079	Labastide-Saint-Pierre	82079G154	0,3375	0,0269	0
82079	Labastide-Saint-Pierre	82079G307	0,3176	0,0003	0
82079	Labastide-Saint-Pierre	82079G308	0,6116	0,2639	0
82079	Labastide-Saint-Pierre	82079G309	0,3683	0,3471	0
82079	Labastide-Saint-Pierre	82079G311	0,1111	0,0377	0
82079	Labastide-Saint-Pierre	82079G315	0,0325	0,0325	0
82079	Labastide-Saint-Pierre	82079G316	0,3423	0,3243	0
82079	Labastide-Saint-Pierre	82079G317	0,4508	0,1790	0
82079	Labastide-Saint-Pierre	82079G318	0,7127	0,6325	0
82079	Labastide-Saint-Pierre	82079G328	0,2529	0,1508	0
82079	Labastide-Saint-Pierre	82079G434	0,5348	0,4928	0
82079	Labastide-Saint-Pierre	82079G435	0,0142	0,0142	0
82079	Labastide-Saint-Pierre	82079G690	0,2028	0,0657	0
82079	Labastide-Saint-Pierre	82079G709	0,2581	0,0910	0
82079	Labastide-Saint-Pierre	82079G838	9,1702	2,6803	0
82079	Labastide-Saint-Pierre	82079G879	2,0270	0,6325	0
82079	Labastide-Saint-Pierre	82079G914	7,9024	0,4638	0,2668
82079	Labastide-Saint-Pierre	82079G925	0,0558	0,0023	0
82079	Labastide-Saint-Pierre	82079G926	0,4042	0,0721	0
82079	Labastide-Saint-Pierre	82079G957	0,0247	0,0060	0
82079	Labastide-Saint-Pierre	82079G958	0,2554	0,0073	0
82079	Labastide-Saint-Pierre	82079G961	0,0485	0,0075	0
82079	Labastide-Saint-Pierre	82079G963	0,2197	0,1516	0
82079	Labastide-Saint-Pierre	82079G965	0,3208	0,2584	0
82079	Labastide-Saint-Pierre	82079G967	0,7371	0,4604	0
82079	Labastide-Saint-Pierre	82079G973	0,2431	0,2045	0
82079	Labastide-Saint-Pierre	82079G975	0,1633	0,1198	0
82079	Labastide-Saint-Pierre	82079G977	0,3599	0,2590	0
82079	Labastide-Saint-Pierre	82079G979	0,3889	0,2870	0
82079	Labastide-Saint-Pierre	82079G985	0,1636	0,0041	0
82079	Labastide-Saint-Pierre	82079G987	0,3905	0,3352	0
82079	Labastide-Saint-Pierre	82079G989	0,1544	0,1302	0
82079	Labastide-Saint-Pierre	82079G995	0,3326	0,0747	0
82079	Labastide-Saint-Pierre	82079G997	0,7629	0,2140	0
82079	Labastide-Saint-Pierre	82079G1127	0,3224	0,1688	0
82079	Labastide-Saint-Pierre	82079G1133	0,2190	0,0129	0

Code INSEE	Commune	Identifiant parcelle	Surface totale de la parcelle (ha)	Surface dans l'emprise résiduelle du projet (ha)	Surface à défricher (ha)
82079	Labastide-Saint-Pierre	82079G1389	0,2314	0,0007	0
82079	Labastide-Saint-Pierre	82079G1391	0,4034	0,3479	0
82079	Labastide-Saint-Pierre	82079G1558	0,7690	0,1293	0
82079	Labastide-Saint-Pierre	82079G1562	0,3162	0,0638	0
82079	Labastide-Saint-Pierre	82079G1564	0,1132	0,0288	0
82079	Labastide-Saint-Pierre	82079G1566	0,2924	0,0280	0
82079	Labastide-Saint-Pierre	82079G1568	0,2529	0,1112	0
82079	Labastide-Saint-Pierre	82079G1570	1,7521	1,6378	0
82079	Labastide-Saint-Pierre	82079G1572	0,1088	0,0304	0
82079	Labastide-Saint-Pierre	82079G1574	3,1416	1,7484	0
82079	Labastide-Saint-Pierre	82079G1576	1,1267	0,3766	0
82079	Labastide-Saint-Pierre	82079G1578	0,5367	0,1419	0
82079	Labastide-Saint-Pierre	82079G1580	0,0816	0,0225	0
82079	Labastide-Saint-Pierre	82079AM68	0,0559	0,0242	0
82079	Labastide-Saint-Pierre	82079AM69	0,0211	0,0211	0
82079	Labastide-Saint-Pierre	82079AM70	0,0091	0,0091	0
82079	Labastide-Saint-Pierre	82079AM71	0,0123	0,0123	0
82079	Labastide-Saint-Pierre	82079AM72	0,0096	0,0096	0
82079	Labastide-Saint-Pierre	82079AM73	0,0238	0,0238	0
82079	Labastide-Saint-Pierre	82079AM74	0,0603	0,0603	0
82079	Labastide-Saint-Pierre	82079AM75	0,6987	0,1021	0
82079	Labastide-Saint-Pierre	82079AM76	0,0020	0,0011	0
82079	Labastide-Saint-Pierre	82079AM100	0,6383	0,1427	0
82079	Labastide-Saint-Pierre	82079AM253	2,4030	0,4636	0
82085	Lacourt-Saint-Pierre	82085A262	3,2432	0,1853	0,1853
82085	Lacourt-Saint-Pierre	82085A263	1,9070	0,1188	0,119
82085	Lacourt-Saint-Pierre	82085A264	5,5446	0,3408	0,3409
82085	Lacourt-Saint-Pierre	82085A266	13,8633	0,0003	0,0004
82085	Lacourt-Saint-Pierre	82085A273	1,3747	0,0006	0
82085	Lacourt-Saint-Pierre	82085A274	4,4337	0,0009	0
82085	Lacourt-Saint-Pierre	82085B16	0,4380	0,0011	0
82085	Lacourt-Saint-Pierre	82085B17	1,9964	0,0203	0
82085	Lacourt-Saint-Pierre	82085B21	0,2455	0,0001	0
82085	Lacourt-Saint-Pierre	82085B22	0,1128	0,0064	0
82085	Lacourt-Saint-Pierre	82085B23	0,6414	0,1551	0
82085	Lacourt-Saint-Pierre	82085B28	1,4814	0,0537	0,0034
82085	Lacourt-Saint-Pierre	82085B52	1,0014	0,0992	0
82085	Lacourt-Saint-Pierre	82085B55	0,2636	0,0026	0
82085	Lacourt-Saint-Pierre	82085B56	0,7450	0,0000	0
82085	Lacourt-Saint-Pierre	82085B183	0,8409	0,0055	0,0055
82085	Lacourt-Saint-Pierre	82085B184	0,3690	0,0154	0,0154
82085	Lacourt-Saint-Pierre	82085B185	0,7593	0,0505	0,0506
82085	Lacourt-Saint-Pierre	82085B189	0,7530	0,0464	0,0106
82085	Lacourt-Saint-Pierre	82085B190	0,5370	0,0103	0
82085	Lacourt-Saint-Pierre	82085B191	0,1672	0,0084	0
82085	Lacourt-Saint-Pierre	82085B192	0,3584	0,0254	0
82085	Lacourt-Saint-Pierre	82085B193	0,4385	0,0354	0
82085	Lacourt-Saint-Pierre	82085B194	0,7849	0,0419	0
82085	Lacourt-Saint-Pierre	82085B195	0,9785	0,0627	0
82085	Lacourt-Saint-Pierre	82085B199	0,4503	0,0646	0
82085	Lacourt-Saint-Pierre	82085B225	0,0759	0,0159	0
82085	Lacourt-Saint-Pierre	82085B226	2,0202	0,1683	0
82085	Lacourt-Saint-Pierre	82085B227	8,3252	1,4324	0
82085	Lacourt-Saint-Pierre	82085B228	7,6857	0,1033	0
82085	Lacourt-Saint-Pierre	82085B229	0,6155	0,0392	0
82085	Lacourt-Saint-Pierre	82085B230	0,2932	0,2429	0
82085	Lacourt-Saint-Pierre	82085B236	3,3181	0,4489	0
82085	Lacourt-Saint-Pierre	82085B267	1,1051	0,0415	0
82085	Lacourt-Saint-Pierre	82085B295	0,0735	0,0052	0
82085	Lacourt-Saint-Pierre	82085B308	1,0187	0,1030	0
82085	Lacourt-Saint-Pierre	82085B309	0,5420	0,0001	0
82085	Lacourt-Saint-Pierre	82085B345	0,5060	0,0025	0
82085	Lacourt-Saint-Pierre	82085B389	0,4351	0,0465	0
82085	Lacourt-Saint-Pierre	82085B417	4,6643	0,2482	0
82085	Lacourt-Saint-Pierre	82085B492	0,3547	0,0189	0
82085	Lacourt-Saint-Pierre	82085B494	0,9420	0,0033	0
82085	Lacourt-Saint-Pierre	82085B509	0,0051	0,0051	0

Code INSEE	Commune	Identifiant parcelle	Surface totale de la parcelle (ha)	Surface dans l'emprise résiduelle du projet (ha)	Surface à défricher (ha)
82085	Lacourt-Saint-Pierre	82085B510	0,4087	0,0448	0
82085	Lacourt-Saint-Pierre	82085B511	0,0323	0,0053	0
82085	Lacourt-Saint-Pierre	82085B512	0,0496	0,0204	0
82085	Lacourt-Saint-Pierre	82085B513	14,1097	1,6059	0
82085	Lacourt-Saint-Pierre	82085B514	0,0184	0,0040	0
82085	Lacourt-Saint-Pierre	82085B515	0,1856	0,0109	0
82085	Lacourt-Saint-Pierre	82085B595	0,1586	0,0320	0,032
82085	Lacourt-Saint-Pierre	82085B597	0,2176	0,0408	0,0408
82085	Lacourt-Saint-Pierre	82085B599	0,1752	0,0330	0,033
82085	Lacourt-Saint-Pierre	82085B713	4,5022	0,2952	0,1788
82085	Lacourt-Saint-Pierre	82085B803	19,5826	1,7253	0
82085	Lacourt-Saint-Pierre	82085C181	3,6551	0,7734	0,773
82085	Lacourt-Saint-Pierre	82085C182	0,0330	0,0007	0,0007
82085	Lacourt-Saint-Pierre	82085D184	4,0057	0,4531	0,1433
82085	Lacourt-Saint-Pierre	82085D199	0,1930	0,0130	0
82085	Lacourt-Saint-Pierre	82085D200	12,5160	1,3069	0,0569
82085	Lacourt-Saint-Pierre	82085D201	3,4515	0,3557	0,3543
82085	Lacourt-Saint-Pierre	82085D202	1,9433	0,0832	0,0619
82085	Lacourt-Saint-Pierre	82085E70	0,9416	0,0014	0,0014
82085	Lacourt-Saint-Pierre	82085E122	6,4327	0,0002	0,0002
82096	La Ville-Dieu-du-Temple	82096E429	4,0482	0,1143	0
82096	La Ville-Dieu-du-Temple	82096E432	0,7252	0,0009	0
82096	La Ville-Dieu-du-Temple	82096E434	1,7706	0,0160	0
82096	La Ville-Dieu-du-Temple	82096E435	1,2497	0,1792	0
82096	La Ville-Dieu-du-Temple	82096E436	2,3439	0,8458	0
82096	La Ville-Dieu-du-Temple	82096E438	4,1224	0,5111	0
82096	La Ville-Dieu-du-Temple	82096E440	1,7934	0,1381	0
82096	La Ville-Dieu-du-Temple	82096E1978	4,4837	0,4291	0
82109	Merles	82109ZD12	0,3193	0,0355	0
82109	Merles	82109ZD16	3,9712	0,7832	0
82109	Merles	82109ZD17	6,2674	0,6754	0
82109	Merles	82109ZD20	3,1669	0,4937	0
82109	Merles	82109ZD34	0,1592	0,0518	0
82121	Montauban	82121HR16	1,5058	0,0408	0
82121	Montauban	82121HR812	0,4179	0,0002	0
82121	Montauban	82121HS51	0,3443	0,1237	0
82121	Montauban	82121HS52	1,0548	0,1965	0
82121	Montauban	82121HS53	0,0322	0,0156	0
82121	Montauban	82121HS57	1,7950	0,2023	0
82121	Montauban	82121HS60	0,2457	0,0570	0
82121	Montauban	82121HS179	0,3560	0,0000	0
82121	Montauban	82121HS417	0,4524	0,0751	0
82121	Montauban	82121HS418	0,1719	0,0040	0
82121	Montauban	82121HT60	0,5259	0,2309	0
82121	Montauban	82121HT65	0,8826	0,0724	0
82121	Montauban	82121HT67	1,0851	0,1243	0
82121	Montauban	82121HT74	0,9768	0,1390	0
82121	Montauban	82121HT75	3,0408	1,0400	0
82121	Montauban	82121HT168	0,1995	0,1026	0
82121	Montauban	82121HT169	2,8431	0,9462	0
82121	Montauban	82121HT213	1,6111	0,0319	0
82121	Montauban	82121HT281	0,0388	0,0117	0
82121	Montauban	82121HT282	0,0551	0,0551	0
82121	Montauban	82121HT283	0,0499	0,0499	0
82121	Montauban	82121HT284	0,0813	0,0773	0
82121	Montauban	82121HT285	12,9012	3,7676	0
82121	Montauban	82121HT286	0,1159	0,0515	0
82121	Montauban	82121HT287	0,2361	0,1173	0
82121	Montauban	82121HT288	0,3896	0,0235	0
82121	Montauban	82121HT289	0,1398	0,1398	0
82123	Montbartier	82123AP42	0,0426	0,0056	0
82123	Montbartier	82123AP43	0,9585	0,7141	0
82123	Montbartier	82123AP53	0,5859	0,2657	0
82123	Montbartier	82123AP55	0,0894	0,0355	0
82123	Montbartier	82123AP56	0,2584	0,0883	0
82123	Montbartier	82123AP57	0,1211	0,0333	0
82124	Montbeton	82124A391	3,3812	0,0054	0

Code INSEE	Commune	Identifiant parcelle	Surface totale de la parcelle (ha)	Surface dans l'emprise résiduelle du projet (ha)	Surface à défricher (ha)
82124	Montbeton	82124A392	1,1380	0,0816	0
82124	Montbeton	82124A393	0,2488	0,1017	0
82124	Montbeton	82124A394	0,4570	0,1191	0
82124	Montbeton	82124A395	0,6881	0,1083	0
82124	Montbeton	82124A396	0,5751	0,0939	0
82124	Montbeton	82124A406	1,4091	0,1268	0
82124	Montbeton	82124A407	0,4979	0,0570	0
82124	Montbeton	82124A408	0,2641	0,0303	0
82124	Montbeton	82124A409	0,2074	0,0236	0
82124	Montbeton	82124A410	1,0276	0,1142	0
82124	Montbeton	82124A413	0,4629	0,1530	0
82124	Montbeton	82124A414	0,5114	0,1946	0
82124	Montbeton	82124A421	1,2190	0,4745	0
82124	Montbeton	82124A422	0,2928	0,1053	0
82124	Montbeton	82124A423	0,3314	0,1183	0
82124	Montbeton	82124A424	0,9535	0,3038	0,1373
82124	Montbeton	82124A425	1,2582	0,0995	0,0995
82124	Montbeton	82124A427	0,4496	0,1399	0,1399
82124	Montbeton	82124A428	0,8007	0,1122	0,1119
82124	Montbeton	82124A429	0,4627	0,0064	0,0001
82124	Montbeton	82124A431	1,8717	0,0063	0
82124	Montbeton	82124A496	0,5324	0,0366	0,0366
82124	Montbeton	82124A497	13,4279	0,3065	0,3065
82124	Montbeton	82124A498	2,3572	0,0734	0,0821
82124	Montbeton	82124A499	1,8495	0,1313	0,131
82124	Montbeton	82124A500	5,0749	0,3107	0,3107
82124	Montbeton	82124A501	3,3544	0,0187	0,0188
82124	Montbeton	82124A799	2,3008	0,0203	0
82124	Montbeton	82124C103	3,2872	0,3373	0
82124	Montbeton	82124C108	0,8623	0,2089	0
82124	Montbeton	82124C109	2,6402	0,7137	0
82124	Montbeton	82124C110	4,0884	1,0360	0
82124	Montbeton	82124C111	4,6090	1,5633	0
82124	Montbeton	82124C112	1,0058	0,2778	0
82124	Montbeton	82124C115	4,6609	0,0729	0
82124	Montbeton	82124C165	4,4605	0,5795	0
82124	Montbeton	82124C168	2,0211	0,5474	0
82124	Montbeton	82124C190	2,7916	0,1282	0
82124	Montbeton	82124C191	0,5847	0,0500	0
82124	Montbeton	82124C192	0,3321	0,0320	0
82124	Montbeton	82124C193	0,3045	0,0255	0
82124	Montbeton	82124C194	0,2707	0,0220	0
82124	Montbeton	82124C195	0,3620	0,0289	0
82124	Montbeton	82124C196	0,5697	0,0795	0
82124	Montbeton	82124C201	0,4617	0,0463	0,0227
82124	Montbeton	82124C202	0,2656	0,0477	0,0373
82124	Montbeton	82124C203	0,4341	0,0842	0,0832
82124	Montbeton	82124C204	0,2248	0,0190	0
82124	Montbeton	82124C205	0,5573	0,0444	0
82124	Montbeton	82124C206	0,6261	0,0460	0
82124	Montbeton	82124C207	2,0763	0,1612	0
82124	Montbeton	82124C212	4,5518	0,4027	0
82124	Montbeton	82124C213	0,9360	0,1510	0
82124	Montbeton	82124C214	0,6931	0,0369	0
82124	Montbeton	82124C386	2,1306	0,0006	0
82124	Montbeton	82124C398	0,9164	0,0027	0
82124	Montbeton	82124C399	0,4800	0,0140	0
82124	Montbeton	82124C400	1,0492	0,2361	0
82124	Montbeton	82124C401	0,3273	0,0514	0
82124	Montbeton	82124C403	1,2886	0,2217	0
82124	Montbeton	82124C404	3,4068	1,0789	0
82124	Montbeton	82124C1230	0,2531	0,0004	0
82124	Montbeton	82124C1402	0,2015	0,0054	0
82124	Montbeton	82124C1403	0,2027	0,0034	0
82124	Montbeton	82124C2860	0,3834	0,0058	0
82139	Le Pin	82139A46	0,5826	0,2140	0
82139	Le Pin	82139A152	0,7419	0,1651	0

Code INSEE	Commune	Identifiant parcelle	Surface totale de la parcelle (ha)	Surface dans l'emprise résiduelle du projet (ha)	Surface à défricher (ha)
82139	Le Pin	82139A192	7,7849	0,2213	0
82139	Le Pin	82139A193	6,7840	0,5835	0
82139	Le Pin	82139A194	1,8652	0,1810	0
82139	Le Pin	82139ZA8	0,2636	0,0003	0
82139	Le Pin	82139ZA9	2,3030	0,0257	0
82139	Le Pin	82139ZA15	4,2653	0,0032	0
82139	Le Pin	82139ZB2	4,5835	1,0955	0
82139	Le Pin	82139ZB4	6,4004	0,0747	0
82139	Le Pin	82139ZB7	0,1816	0,0506	0
82139	Le Pin	82139ZB8	0,8774	0,0030	0
82139	Le Pin	82139ZB17	26,5806	1,3918	0
82142	Pompignan	82142B80	1,3703	0,0055	0
82142	Pompignan	82142B81	0,1957	0,0197	0
82142	Pompignan	82142B82	0,2296	0,0081	0,0004
82142	Pompignan	82142B112	0,1776	0,0047	0
82142	Pompignan	82142B114	0,6557	0,0001	0
82142	Pompignan	82142B115	0,5136	0,0428	0,0004
82142	Pompignan	82142B156	0,4205	0,0158	0
82142	Pompignan	82142B157	0,3878	0,0812	0,0017
82142	Pompignan	82142B158	0,1557	0,0077	0,0077
82142	Pompignan	82142B159	0,1442	0,0881	0,0118
82142	Pompignan	82142B160	0,1373	0,0950	0,0445
82142	Pompignan	82142B161	0,1566	0,0115	0,0115
82142	Pompignan	82142B162	0,2743	0,0979	0,0979
82142	Pompignan	82142B163	0,2124	0,2064	0,1319
82142	Pompignan	82142B164	0,2218	0,2173	0,1364
82142	Pompignan	82142B165	0,1938	0,1302	0,1304
82142	Pompignan	82142B166	0,2929	0,2851	0,2852
82142	Pompignan	82142B167	0,6518	0,4159	0,4158
82142	Pompignan	82142B168	0,1074	0,0286	0,0249
82142	Pompignan	82142B169	0,1609	0,0439	0,044
82142	Pompignan	82142B170	0,0945	0,0265	0,0265
82142	Pompignan	82142B171	0,5528	0,0020	0,0001
82142	Pompignan	82142B180	0,4913	0,0529	0,0529
82142	Pompignan	82142B186	0,2385	0,1801	0,1802
82142	Pompignan	82142B190	0,2014	0,1255	0,0584
82142	Pompignan	82142B191	0,0629	0,0592	0,0048
82142	Pompignan	82142B840	0,0583	0,0583	0,0091
82142	Pompignan	82142B931	0,7578	0,0206	0,0001
82142	Pompignan	82142B957	0,1988	0,0107	0,0028
82142	Pompignan	82142D315	0,2165	0,0253	0,0253
82142	Pompignan	82142D322	0,1407	0,0028	0,0028
82142	Pompignan	82142D337	0,3263	0,0302	0,0302
82142	Pompignan	82142D338	0,1365	0,0266	0,0266
82142	Pompignan	82142D339	0,0332	0,0332	0,0332
82142	Pompignan	82142D340	0,0964	0,0144	0,0144
82142	Pompignan	82142D664	1,3083	0,0029	0
82142	Pompignan	82142D696	0,4510	0,0007	0
82142	Pompignan	82142D703	0,3341	0,0041	0
82142	Pompignan	82142D706	0,1576	0,0501	0
82142	Pompignan	82142D707	0,2913	0,0174	0
82142	Pompignan	82142D708	0,6819	0,2364	0
82142	Pompignan	82142D718	1,7452	0,7120	0,013
82142	Pompignan	82142D978	0,5235	0,0183	0
82142	Pompignan	82142D1384	0,1575	0,1203	0
82142	Pompignan	82142D1385	0,0432	0,0432	0
82142	Pompignan	82142D1386	0,1253	0,0823	0
82142	Pompignan	82142D1413	0,2276	0,0219	0
82142	Pompignan	82142D1514	0,2024	0,0859	0,0859
82142	Pompignan	82142D1522	0,1057	0,0669	0,0669
82142	Pompignan	82142D1526	0,3938	0,0003	0,0003
82142	Pompignan	82142D1528	0,7557	0,1826	0,1826
82142	Pompignan	82142D1529	0,8693	0,4214	0,1751
82142	Pompignan	82142D1530	0,0160	0,0075	0,0075
82142	Pompignan	82142D1531	0,1811	0,1709	0,1709
82142	Pompignan	82142D1532	0,0065	0,0023	0,0023
82142	Pompignan	82142E125	0,6476	0,2803	0

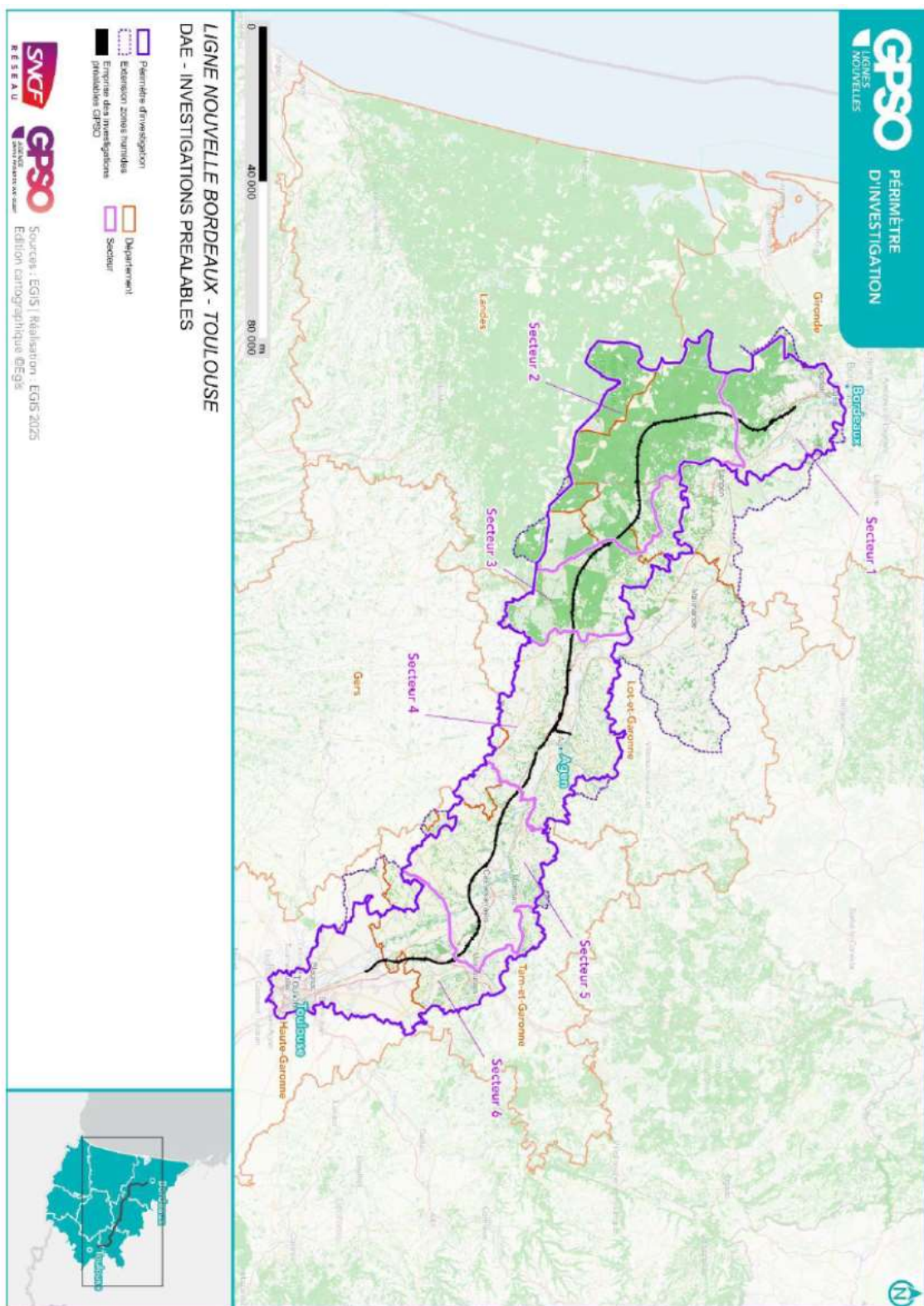
Code INSEE	Commune	Identifiant parcelle	Surface totale de la parcelle (ha)	Surface dans l'emprise résiduelle du projet (ha)	Surface à défricher (ha)
82142	Pompignan	82142E126	0,1977	0,0035	0
82158	Saint-Cirice	82158ZB11	2,0673	0,1793	0,1672
82158	Saint-Cirice	82158ZB12	0,8440	0,1891	0,0003
82158	Saint-Cirice	82158ZB23	0,3101	0,0621	0,0096
82158	Saint-Cirice	82158ZC1	1,1066	0,0110	0
82158	Saint-Cirice	82158ZC6	0,1814	0,0027	0
82158	Saint-Cirice	82158ZC7	1,5762	0,7605	0
82158	Saint-Cirice	82158ZC8	0,9785	0,9273	0
82158	Saint-Cirice	82158ZC58	3,6110	0,0036	0
82158	Saint-Cirice	82158ZC62	0,5261	0,3187	0
82158	Saint-Cirice	82158ZC63	11,3680	3,2776	0
82158	Saint-Cirice	82158ZD1	0,3985	0,1254	0
82158	Saint-Cirice	82158ZD6	0,3186	0,1727	0
82158	Saint-Cirice	82158ZD7	1,2237	0,6649	0
82158	Saint-Cirice	82158ZD14	4,3942	0,4887	0
82158	Saint-Cirice	82158ZD74	0,7093	0,3809	0
82158	Saint-Cirice	82158ZD75	0,2752	0,0452	0
82158	Saint-Cirice	82158ZD79	1,0173	0,4779	0,2215
82158	Saint-Cirice	82158ZD84	3,1246	0,3377	0
82158	Saint-Cirice	82158ZD86	6,5669	2,7110	0
82158	Saint-Cirice	82158ZD89	0,3226	0,1725	0
82158	Saint-Cirice	82158ZD90	0,1215	0,1215	0
82158	Saint-Cirice	82158ZD91	0,0784	0,0759	0
82158	Saint-Cirice	82158ZD92	0,1871	0,0625	0
82158	Saint-Cirice	82158ZD93	0,4066	0,0689	0
82158	Saint-Cirice	82158ZD104	2,6265	0,7473	0
82158	Saint-Cirice	82158ZE16	0,2177	0,1587	0
82158	Saint-Cirice	82158ZE35	0,3988	0,1078	0
82158	Saint-Cirice	82158ZE36	1,8992	0,0071	0
82158	Saint-Cirice	82158ZE37	2,0063	0,1494	0
82158	Saint-Cirice	82158ZE39	10,3933	1,5804	0
82158	Saint-Cirice	82158ZH2	2,3057	1,2363	0
82158	Saint-Cirice	82158ZH34	6,4280	0,0282	0
82165	Saint-Loup	82165E137	1,7978	0,0008	0
82165	Saint-Loup	82165E138	0,6120	0,0021	0
82165	Saint-Loup	82165E139	1,5688	0,0469	0
82165	Saint-Loup	82165E147	0,2760	0,2756	0,2197
82165	Saint-Loup	82165E148	1,1055	0,5081	0,5081
82165	Saint-Loup	82165E149	6,9370	0,3276	0,0004
82165	Saint-Loup	82165E151	1,7539	0,6866	0
82165	Saint-Loup	82165E152	1,2805	0,4998	0
82165	Saint-Loup	82165E153	1,2721	0,4398	0
82165	Saint-Loup	82165E155	0,3000	0,0175	0
82165	Saint-Loup	82165E156	0,2464	0,0000	0
82165	Saint-Loup	82165E157	4,8001	0,0044	0
82165	Saint-Loup	82165E193	0,3108	0,1810	0
82165	Saint-Loup	82165E194	0,2275	0,1785	0
82165	Saint-Loup	82165E195	0,2556	0,0021	0
82165	Saint-Loup	82165E201	0,4201	0,0226	0
82165	Saint-Loup	82165E290	0,1337	0,0018	0
82165	Saint-Loup	82165E291	0,5401	0,1157	0
82165	Saint-Loup	82165E292	0,8390	0,3658	0
82165	Saint-Loup	82165E294	0,9417	0,0000	0
82165	Saint-Loup	82165E295	0,3685	0,1933	0
82165	Saint-Loup	82165E296	0,4011	0,0427	0
82165	Saint-Loup	82165E305	0,4166	0,1306	0
82165	Saint-Loup	82165E306	0,7371	0,1596	0
82165	Saint-Loup	82165E307	1,0509	0,3676	0
82165	Saint-Loup	82165E308	0,0692	0,0030	0
82165	Saint-Loup	82165E309	1,1083	0,1456	0
82165	Saint-Loup	82165E311	2,3095	0,0249	0
82165	Saint-Loup	82165E320	0,4798	0,0077	0
82165	Saint-Loup	82165E351	0,1796	0,1196	0
82165	Saint-Loup	82165E359	1,1956	0,0209	0
82165	Saint-Loup	82165E363	0,6471	0,1221	0
82165	Saint-Loup	82165E370	0,4568	0,0293	0
82165	Saint-Loup	82165E371	0,2509	0,0668	0

Code INSEE	Commune	Identifiant parcelle	Surface totale de la parcelle (ha)	Surface dans l'emprise résiduelle du projet (ha)	Surface à défricher (ha)
82165	Saint-Loup	82165E381	1,7225	0,4040	0
82165	Saint-Loup	82165E382	2,0762	0,3744	0
82165	Saint-Loup	82165E386	3,9739	0,0349	0
82165	Saint-Loup	82165ZA6	10,4033	1,9867	0
82165	Saint-Loup	82165ZA10	2,3051	0,8924	0,0203
82165	Saint-Loup	82165ZB4	0,6087	0,0044	0
82165	Saint-Loup	82165ZB7	4,5285	0,3378	0,004
82165	Saint-Loup	82165ZB8	3,6894	0,4448	0,2929
82165	Saint-Loup	82165ZB9	0,1034	0,0040	0,004
82165	Saint-Loup	82165ZB14	0,1001	0,0315	0,0299
82165	Saint-Loup	82165ZB15	0,2274	0,1347	0,1347
82165	Saint-Loup	82165ZB54	5,1980	0,3695	0
82165	Saint-Loup	82165ZB55	4,2498	0,2035	0
82165	Saint-Loup	82165ZB56	7,9608	1,7528	1,5148
82166	Saint-Michel	82166A17	0,1561	0,0459	0
82166	Saint-Michel	82166A55	0,2204	0,0006	0,0007
82166	Saint-Michel	82166A56	0,1228	0,0443	0,0443
82166	Saint-Michel	82166A57	0,2427	0,0605	0,0545
82166	Saint-Michel	82166A58	0,2487	0,0400	0
82166	Saint-Michel	82166A64	0,3235	0,1050	0
82166	Saint-Michel	82166A65	0,4323	0,1691	0
82166	Saint-Michel	82166A66	0,0497	0,0042	0
82166	Saint-Michel	82166A72	0,2689	0,0666	0
82166	Saint-Michel	82166A236	0,2262	0,0047	0
82166	Saint-Michel	82166A237	0,0718	0,0155	0
82166	Saint-Michel	82166A242	0,0111	0,0022	0
82166	Saint-Michel	82166A243	0,7067	0,4200	0
82166	Saint-Michel	82166A244	0,3907	0,2623	0
82166	Saint-Michel	82166A245	0,1758	0,1084	0
82166	Saint-Michel	82166A246	0,4480	0,1194	0
82166	Saint-Michel	82166A352	0,4767	0,2744	0
82166	Saint-Michel	82166A353	0,7362	0,3227	0
82166	Saint-Michel	82166A354	0,1492	0,0586	0
82166	Saint-Michel	82166A355	0,7416	0,2160	0
82166	Saint-Michel	82166A356	0,6088	0,1762	0
82166	Saint-Michel	82166A357	2,5358	0,5101	0
82166	Saint-Michel	82166A359	0,5183	0,0584	0
82166	Saint-Michel	82166A365	1,7898	0,0001	0
82166	Saint-Michel	82166A572	1,3986	0,3432	0
82166	Saint-Michel	82166A576	5,9091	1,0752	0
82166	Saint-Michel	82166A578	0,8390	0,0793	0
82166	Saint-Michel	82166A580	0,1561	0,0308	0
82166	Saint-Michel	82166A582	2,7116	0,4195	0
82166	Saint-Michel	82166A584	0,5310	0,0684	0,0618
82166	Saint-Michel	82166A586	4,5971	0,5725	0
82166	Saint-Michel	82166A588	0,3150	0,0402	0
82166	Saint-Michel	82166A595	1,1720	0,0578	0
82166	Saint-Michel	82166A599	0,4581	0,1196	0
82166	Saint-Michel	82166A601	0,1240	0,0343	0
82166	Saint-Michel	82166A650	0,0249	0,0003	0
82166	Saint-Michel	82166A651	0,2479	0,1084	0
82166	Saint-Michel	82166B1	0,0805	0,0152	0,0152
82166	Saint-Michel	82166B2	0,6110	0,0008	0,0008
82166	Saint-Michel	82166B33	1,5106	0,0710	0
82166	Saint-Michel	82166B42	0,1806	0,0255	0
82166	Saint-Michel	82166B404	0,1021	0,0792	0
82166	Saint-Michel	82166B405	1,6497	0,0435	0
82166	Saint-Michel	82166B406	0,1867	0,1513	0
82166	Saint-Michel	82166B407	0,3553	0,1761	0
82166	Saint-Michel	82166B408	0,1473	0,0731	0,0073
82166	Saint-Michel	82166B409	0,1061	0,0915	0,0183
82166	Saint-Michel	82166B410	0,0199	0,0179	0,0159
82166	Saint-Michel	82166C618	0,1068	0,0289	0,0289
82166	Saint-Michel	82166C619	0,3251	0,0358	0,0358
82166	Saint-Michel	82166C620	0,0298	0,0010	0,0011
82166	Saint-Michel	82166ZB13	1,3793	0,0853	0,0825
82166	Saint-Michel	82166ZC17	3,0911	0,7233	0

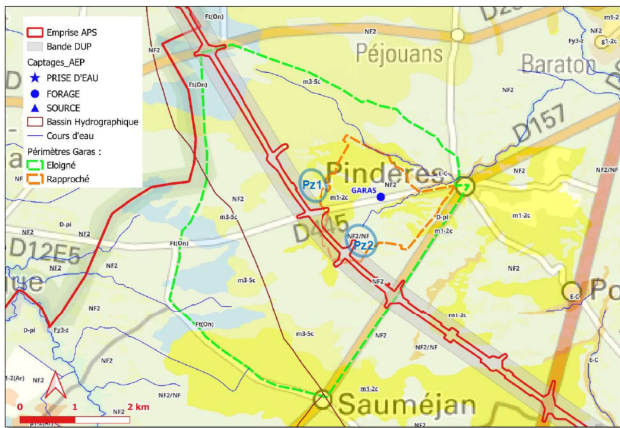
Code INSEE	Commune	Identifiant parcelle	Surface totale de la parcelle (ha)	Surface dans l'emprise résiduelle du projet (ha)	Surface à défricher (ha)
82166	Saint-Michel	82166ZC18	0,6294	0,2598	0
82166	Saint-Michel	82166ZC29	0,5302	0,2492	0
82166	Saint-Michel	82166ZC31	0,0159	0,0001	0,0001
82166	Saint-Michel	82166ZC32	3,0286	0,3576	0,0038
82166	Saint-Michel	82166ZC33	0,2282	0,0456	0
82166	Saint-Michel	82166ZC36	10,1292	1,2113	0
82166	Saint-Michel	82166ZC46	0,2086	0,0282	0
82166	Saint-Michel	82166ZD5	0,9315	0,0917	0
82166	Saint-Michel	82166ZD12	2,1377	0,2683	0
82166	Saint-Michel	82166ZD13	0,9532	0,1775	0
82166	Saint-Michel	82166ZD22	2,4469	0,4160	0
82166	Saint-Michel	82166ZD38	7,1369	0,8293	0
82166	Saint-Michel	82166ZD39	1,6999	0,1695	0
82166	Saint-Michel	82166ZD40	1,4172	0,1510	0
82166	Saint-Michel	82166ZD53	6,4911	0,4692	0
82169	Saint-Nicolas-de-la-Grave	82169ZA23	0,5770	0,0028	0
82169	Saint-Nicolas-de-la-Grave	82169ZA72	9,6167	1,1116	0
82171	Saint-Porquier	82171B736	3,9829	0,5792	0,001
82171	Saint-Porquier	82171B738	1,9000	0,3693	0
82171	Saint-Porquier	82171D73	1,1928	0,0136	0
82171	Saint-Porquier	82171D74	0,1717	0,0029	0
82171	Saint-Porquier	82171D75	0,2497	0,0015	0
82171	Saint-Porquier	82171D91	0,3508	0,1008	0
82171	Saint-Porquier	82171D92	0,6683	0,0036	0
82171	Saint-Porquier	82171D93	1,2322	0,7372	0
82171	Saint-Porquier	82171D95	1,4590	0,8615	0
82171	Saint-Porquier	82171D96	0,5926	0,1668	0
82171	Saint-Porquier	82171D97	0,6674	0,3370	0
82171	Saint-Porquier	82171D98	0,6149	0,0374	0
82171	Saint-Porquier	82171D99	3,4094	0,0005	0
82171	Saint-Porquier	82171D639	0,5995	0,5995	0
82171	Saint-Porquier	82171D640	1,3983	0,5345	0
82171	Saint-Porquier	82171E1	2,5140	0,1597	0
82171	Saint-Porquier	82171E4	2,0583	0,1050	0
82171	Saint-Porquier	82171E607	2,1899	0,5447	0
82171	Saint-Porquier	82171E608	3,0928	0,0310	0
82171	Saint-Porquier	82171E634	0,6265	0,0469	0
82171	Saint-Porquier	82171E635	0,6904	0,1130	0
82171	Saint-Porquier	82171E636	0,4205	0,0703	0
82171	Saint-Porquier	82171E637	0,2126	0,0331	0
82171	Saint-Porquier	82171E638	1,6260	0,1290	0
82171	Saint-Porquier	82171ZA9	0,1805	0,0019	0
82171	Saint-Porquier	82171ZA10	1,3309	0,1674	0
82171	Saint-Porquier	82171ZA11	0,5208	0,1531	0
82171	Saint-Porquier	82171ZA12	0,4026	0,1495	0
82171	Saint-Porquier	82171ZA13	0,6734	0,1672	0
82171	Saint-Porquier	82171ZA14	0,8016	0,4548	0
82171	Saint-Porquier	82171ZA15	0,2065	0,1256	0
82171	Saint-Porquier	82171ZA16	0,3265	0,1052	0
82171	Saint-Porquier	82171ZA17	0,9050	0,0041	0
82171	Saint-Porquier	82171ZA30	3,9399	0,7417	0
82171	Saint-Porquier	82171ZA31	0,5548	0,1042	0
82171	Saint-Porquier	82171ZA32	0,4539	0,0833	0
82171	Saint-Porquier	82171ZA33	0,3378	0,0302	0
82171	Saint-Porquier	82171ZA34	0,9336	0,1839	0
82171	Saint-Porquier	82171ZA35	0,7762	0,1165	0
82171	Saint-Porquier	82171ZA36	2,4326	0,3990	0
82171	Saint-Porquier	82171ZA37	0,5490	0,0487	0
82171	Saint-Porquier	82171ZA38	1,1377	0,0018	0
82171	Saint-Porquier	82171ZA49	1,0334	0,1448	0
82171	Saint-Porquier	82171ZA50	0,0578	0,0055	0
82171	Saint-Porquier	82171ZA51	1,9888	0,2081	0
82171	Saint-Porquier	82171ZA52	1,6752	0,1434	0
82171	Saint-Porquier	82171ZA54	5,2991	1,2789	0
82171	Saint-Porquier	82171ZA55	0,8821	0,2024	0
82171	Saint-Porquier	82171ZA56	0,2781	0,0795	0
82171	Saint-Porquier	82171ZA57	0,2756	0,0677	0

Code INSEE	Commune	Identifiant parcelle	Surface totale de la parcelle (ha)	Surface dans l'emprise résiduelle du projet (ha)	Surface à défricher (ha)
82171	Saint-Porquier	82171ZA58	0,0438	0,0067	0
82171	Saint-Porquier	82171ZA59	3,0194	0,4836	0
82171	Saint-Porquier	82171ZA71	1,5536	0,2278	0
82171	Saint-Porquier	82171ZA72	1,4385	0,0669	0
82171	Saint-Porquier	82171ZA73	0,5878	0,1101	0
82171	Saint-Porquier	82171ZB58	0,2052	0,0084	0
82171	Saint-Porquier	82171ZB59	0,1481	0,0263	0
82171	Saint-Porquier	82171ZB63	1,3146	0,1032	0
82171	Saint-Porquier	82171ZB64	0,2998	0,0331	0
82171	Saint-Porquier	82171ZB65	0,4004	0,0442	0
82171	Saint-Porquier	82171ZB66	0,2783	0,0322	0
82171	Saint-Porquier	82171ZB67	0,3128	0,0367	0
82171	Saint-Porquier	82171ZB68	5,1852	0,4317	0
82171	Saint-Porquier	82171ZB69	4,7138	0,4194	0
82171	Saint-Porquier	82171ZB82	12,5252	0,4686	0
82171	Saint-Porquier	82171ZB85	1,3267	0,2012	0
82171	Saint-Porquier	82171ZB92	0,2205	0,1056	0
82171	Saint-Porquier	82171ZB93	3,6282	0,1632	0
82171	Saint-Porquier	82171ZB94	0,1189	0,0506	0
82171	Saint-Porquier	82171ZB95	0,0334	0,0038	0
82171	Saint-Porquier	82171ZB96	0,3373	0,1078	0
82171	Saint-Porquier	82171ZB119	5,4158	0,3494	0
82171	Saint-Porquier	82171ZC8	3,8723	1,1153	0
82171	Saint-Porquier	82171ZC9	0,3716	0,0366	0
82171	Saint-Porquier	82171ZC10	0,8707	0,0177	0
82171	Saint-Porquier	82171ZC22	6,1387	0,5219	0,589
82171	Saint-Porquier	82171ZC23	1,3861	0,1090	0,109
82171	Saint-Porquier	82171ZC27	5,5395	0,5435	0
82171	Saint-Porquier	82171ZC34	0,0019	0,0009	0
82171	Saint-Porquier	82171ZC35	4,0532	0,2787	0
82171	Saint-Porquier	82171ZC36	7,9048	0,6083	0
82171	Saint-Porquier	82171ZC50	14,2408	0,4686	0
82		Parcelles non cadastrées			0,4225
<b>Total</b>					<b>20,7076</b>

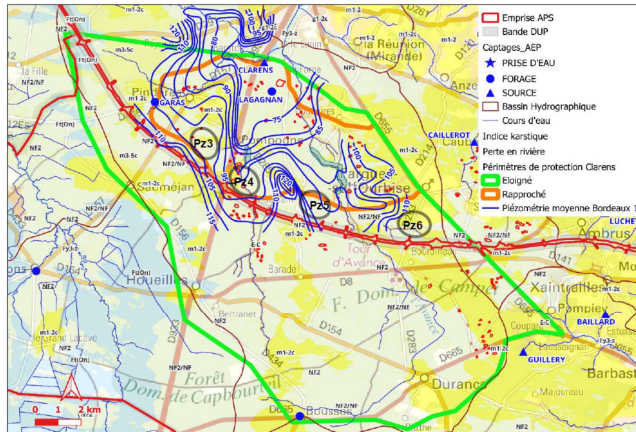
# Annexe 5 : Délimitation des secteurs d'intervention



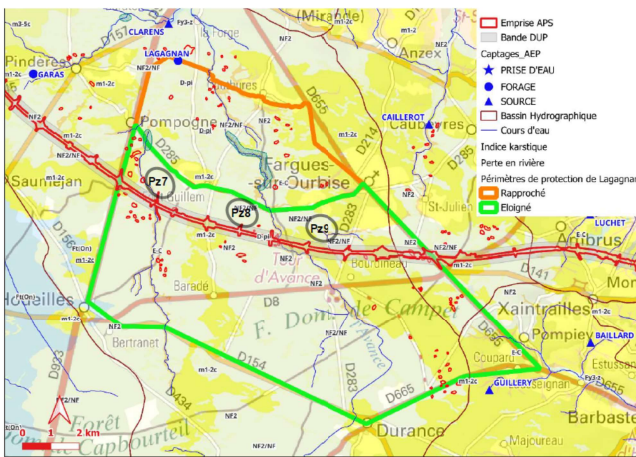
## Annexe 6 : Carte des piézomètres à installer dans les périmètres de protection des captages en Lot-et-Garonne



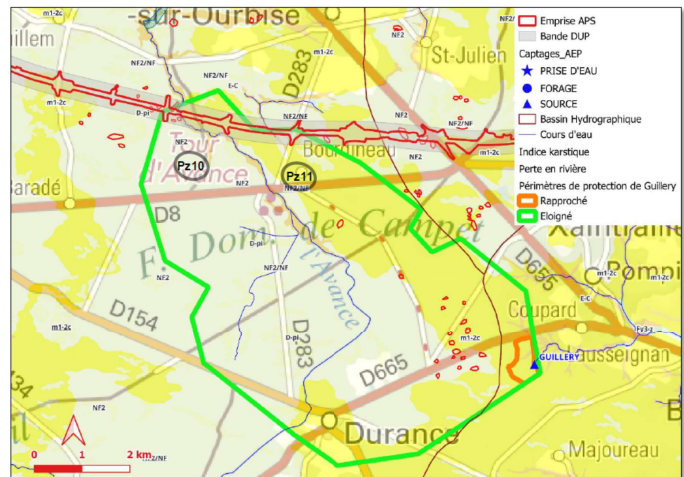
Piezomètres à installer autour du captage de Gargas



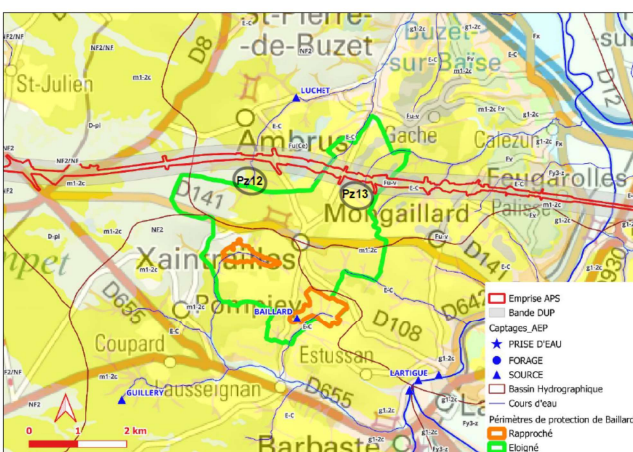
Piezomètres à installer autour du captage de Clarens



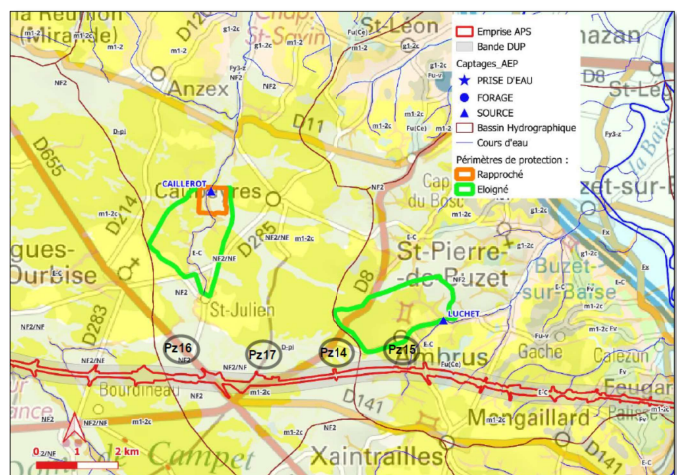
Piezomètres à installer autour du captage de Lagagnan



Piezomètres à installer autour de la source de Guillery



Piezomètres à installer autour de la source de Baillard



Piezomètres à installer autour des captages de Luchet et de Caillerot

## Annexe 7 : Tableaux des impacts résiduels et de la dette écologique qualifiée prévisionnels par taxons et par espèces protégées impactées

La mention « Habitat » indique que des stations d'espèces protégées ne sont pas directement détruites par le projet. Toutefois, considérant un impact sur l'habitat de l'espèce et la proximité des stations relevées avec les travaux, le risque de découverte d'individus dans les emprises n'est pas exclu.

FLORE				
Nom scientifique	Nom vernaculaire	Habitat favorable	Destruction par coupe, arrachage et enlèvement d'individus	Qualification de la dette écologique (en UC)
<i>Agrimonia procera</i>	Aigremoine élevée	Bois atlantiques de Quercus robur et Betula	Les stations connues de l'espèce ne sont pas impactées. Considérant un impact du projet sur l'habitat de l'espèce et la proximité des stations relevées avec les travaux, le risque de découverte d'individus dans les emprises n'est pas à exclure  Une station à 18 m au PK 118,4 1 station de 2 individus à 7 m au PK 118,5  Sur Bois atlantiques de Quercus robur et Betula de 0,77 ha impactés sans destruction d'individus	0,77
<i>Agrostis capillaris</i> subsp. <i>castellana</i>	Agrostide de Castille	Pelouses siliceuses ouvertes pérennes	Les stations connues de l'espèce ne sont pas impactées. Considérant un impact du projet sur l'habitat de l'espèce et la proximité des stations relevées avec les travaux, le risque de découverte d'individus dans les emprises n'est pas à exclure  Une station de 70 individus à 35 m au PK 106,7  Pelouses thermophiles acidiphiles 0,67 ha	1,00
<i>Ajuga chamaepitys</i>	Bugle petit-pin	Landes arides de Gascogne et de Sologne	Les stations connues de l'espèce ne sont pas impactées. Considérant un impact du projet sur l'habitat de l'espèce et la proximité des stations relevées avec les travaux, le risque de découverte d'individus dans les emprises n'est pas à exclure  Une station à 5 m au PK 98,3  Sur Landes arides de Gascogne et Sologne à hauteur de 2,09 ha impactés sans destruction d'individus	2,09
<i>Anacamptis coriophora</i>	Orchis punaise	Landes humides à <i>Molinia caerulea</i>	Les stations connues de l'espèce ne sont pas impactées, Considérant un impact du projet sur l'habitat de l'espèce et la proximité des	0,97

FLORE				
Nom scientifique	Nom vernaculaire	Habitat favorable	Destruction par coupe, arrachage et enlèvement d'individus	Qualification de la dette écologique (en UC)
			stations relevées avec les travaux, le risque de découverte d'individus dans les emprises n'est pas à exclure  Une station à 2 m au PK 94,9  Landes humides à <i>Molinia caerulea</i> à hauteur de 0,65 ha	
<i>Anacamptis fragrans</i>	Anacamptide odorante	Landes humides à <i>Molinia caerulea</i>	1 station de 1 individu au PK 94,9 Landes humides à <i>Molinia caerulea</i> à hauteur de 0,20 ha	0,25
<i>Armeria arenaria</i>	Arméria des sables	Ourlets xérothermophiles	1 station de 10 individus au PK 74,5 1 station de 4 individus au PK 92,7 1 station de 92 individus au PK 94,9 1 station de 4 individus au PK 97,8 1 station de 4 individus au PK 105 1 station de 32 individus au PK 106,9  Ourlets xérothermophiles à hauteur de 8,53 ha	13,29
<i>Carex pseudobrizoides</i>	Laïche fausse-brize ou <i>Carex fausse-brize</i>	Frênaies-chênaies et chênaies-charmaies aquitaniennes	1 station de 30 individus au PK 67,5  Frênaies-chênaies et chênaies-charmaies aquitaniennes à hauteur de 0,11 ha	0,16
<i>Cistus umbellatus</i>	Halimium en ombelle ou Hélianthème en ombelle	Landes arides de Gascogne et de Sologne	1 station de 6 individus au PK 105,5 1 station de 9 individus au PK 112,8  Landes arides de Gascogne et de Sologne à hauteur de 16,77 ha	23,34
<i>Convallaria majalis</i>	Muguet de mai	Formations à <i>Pteridium aquilinum</i> subatlantiques (ou variantes « ourlets/clairières herbacées subatlantiques »)	Les stations connues de l'espèce ne sont pas impactées. Considérant un impact du projet sur l'habitat de l'espèce et la proximité des stations relevées avec les travaux, le risque de découverte d'individus dans les emprises n'est pas à exclure  Entre les PK 111 et 112 : Stations comptabilisant 124 individus entre 12 et 160 m des emprises + une autre de 8 individus à 18 m + une station à 50 m  Une station à 8 m au PK 109,5 Une station à 71 m au PK 43,9  Formations à <i>Pteridium aquilinum</i> subatlantiques ou variantes « ourlets/clairières herbacées subatlantiques » à hauteur de 6,64 ha	9,09

FLORE				
Nom scientifique	Nom vernaculaire	Habitat favorable	Destruction par coupe, arrachage et enlèvement d'individus	Qualification de la dette écologique (en UC)
<i>Crassula tillaea</i>	Mousse fleurie ou Crassule de Tillaeus	Friches, jachères ou terres arables récemment abandonnées	1 station de 10 individus au PK 172,5 1 station d'un nombre indéterminé au PK 209 1 station de 100 individus au PK 220,8 1 station de 1 individu au PK 223,6  Friches, jachères ou terres arables récemment abandonnées 2,26 ha	2,56
<i>Dianthus superbus</i>	Œillet magnifique ou Œillet superbe	Prairies acidoclines à Molinie bleue	Les stations connues de l'espèce ne sont pas impactées. Considérant un impact du projet sur l'habitat de l'espèce et la proximité des stations relevées avec les travaux, le risque de découverte d'individus dans les emprises n'est pas à exclure  1 station de 15 individus à 74 m et 1 station de 5 individus à 29 m au PK 94,2  Prairies acidoclines à Molinie bleue à hauteur de 0,57 ha	0,71
<i>Drosera intermedia</i>	Rosolis intermédiaire	Communautés des tourbes et des sables humides, ouverts et acides	1 station de 10 individus au PK 36,7 1 station de 37 individus au PK 28 1 station de 50 individus au PK 40 1 station de 22 individus au PK 73,8  Communautés des tourbes et des sables humides, ouverts et acides à hauteur de 9,47 ha	11,85
<i>Drosera rotundifolia</i>	Rosolis à feuilles rondes	Communautés des tourbes et des sables humides, ouverts et acides	1 station de 105 individus au PK 88,5  Communautés des tourbes et des sables humides, ouverts et acides à hauteur de 2,92 ha	3,66
<i>Euphorbia seguieriana</i>	Euphorbe de Séguier	Landes atlantiques à Erica et Ulex	1 station de 245 individus au PK 106,9  Ourlets xérothermophiles x Landes arides de Gascogne et de Sologne x Landes atlantiques à Erica et Ulex x Landes naines aquitano-ligériennes à ajoncs à hauteur de 7,31 ha	12,14
<i>Galium boreale</i>	Gaillet boréal	Landes naines aquitano-ligériennes à ajoncs	Les stations connues de l'espèce ne sont pas impactées. Considérant un impact du projet sur l'habitat de l'espèce et la proximité des stations relevées avec les travaux, le risque de découverte d'individus dans les emprises n'est pas à exclure  1 station de 4 individus à 2 m au PK 97,4 1 station de 30 individus à 82 m au PK 74,5	0,35

FLORE				
Nom scientifique	Nom vernaculaire	Habitat favorable	Destruction par coupe, arrachage et enlèvement d'individus	Qualification de la dette écologique (en UC)
			Landes naines aquitano-ligériennes à ajoncs à hauteur de 0,23 ha	
<i>Gentiana pneumonanthe</i>	Gentiane pneumonanthe ou Gentiane des marais	Landes humides à <i>Molinia caerulea</i>	Les stations connues de l'espèce ne sont pas impactées. Considérant un impact du projet sur l'habitat de l'espèce et la proximité des stations relevées avec les travaux, le risque de découverte d'individus dans les emprises n'est pas à exclure  1 pied à 99 m au PK 36,1 1 stations de 2 individus à 99 m au PK 34,5  Landes humides à <i>Molinia caerulea</i> à hauteur de 1,87 ha	2,51
<i>Gladiolus italicus</i>	Glaïeul d'Italie	Pelouses médio-européennes semi-sèches à <i>Brachypodium</i>	Les stations connues de l'espèce ne sont pas impactées. Considérant un impact du projet sur l'habitat de l'espèce et la proximité des stations relevées avec les travaux, le risque de découverte d'individus dans les emprises n'est pas à exclure  1 station de 9 individus au PK 116,4 1 station de 3 individus à 99 m au PK 125,8  Pelouses médio-européennes semi-sèches à <i>Brachypodium</i> à hauteur de 5,58 ha	6,97
<i>Hyacinthoides non-scripta</i>	Fausse jacinthe à feuilles non marquées ou Jacinthe des bois	Boisements, forêts et plantations dominés par des arbres non conifères feuillus	Les stations connues de l'espèce ne sont pas impactées. Considérant un impact du projet sur l'habitat de l'espèce et la proximité des stations relevées avec les travaux, le risque de découverte d'individus dans les emprises n'est pas à exclure  2 stations de 2 et 6 individus à 65 m au PK 30,8 1 station de 2 individus à 1 m au PK 25,3  Boisements, forêts et plantations dominés par des arbres non conifères feuillus à hauteur de 0,41 ha	0,52
<i>Hypericum gentianoides</i>	Millepertuis fausse gentiane	Végétation de recolonisation des coupes	1 station de 12 individus au PK 35,5  Végétation de recolonisation des coupes à hauteur de 0,011 ha	/
<i>Hypericum linariifolium</i>	Millepertuis à feuilles linéaires	Landes atlantiques à <i>Erica</i> et <i>Ulex</i>	1 station de 37 individus au PK 52,5 1 station de 1 individu au PK 66,8 1 station de 3 individus au PK 93,8	4,18

FLORE				
Nom scientifique	Nom vernaculaire	Habitat favorable	Destruction par coupe, arrachage et enlèvement d'individus	Qualification de la dette écologique (en UC)
			Landes atlantiques à Erica et Ulex à hauteur de 3,34 ha	
<i>Hypericum montanum</i>	Millepertuis des montagnes	Formations à Pteridium aquilinum subatlantiques	1 station de 18 individus au PK 74,5 1 station de 1 individu au PK 59,2 1 station de 2 individus au PK 108,2  Ourlets xérothermophiles à hauteur de 3,03 ha	3,78
<i>Linaria pelisseriana</i>	Linaire de Pellicier	Pelouses siliceuses thérophytiques méditerranéennes	Les stations connues de l'espèce ne sont pas impactées. Considérant un impact du projet sur l'habitat de l'espèce et la proximité des stations relevées avec les travaux, le risque de découverte d'individus dans les emprises n'est pas à exclure  Stations comptabilisant 41 individus compris de part et d'autre dans les entreprises entre 80 et 100 m au PK 17  Pelouses siliceuses thérophytiques méditerranéennes à hauteur de 0,01 ha	0,01
<i>Linaria spartea</i>	Linaire effilée	Landes arides de Gascogne et de Sologne	Les stations connues de l'espèce ne sont pas impactées. Considérant un impact du projet sur l'habitat de l'espèce et la proximité des stations relevées avec les travaux, le risque de découverte d'individus dans les emprises n'est pas à exclure  1 stations de 27 individus à 99 m au PK 105,1 1 station de 78 individus à 45 m au PK 95,1  Landes arides de Gascogne et de Sologne à hauteur de 1,60 ha	2,79
<i>Lotus angustissimus</i>	Lotier très étroit ou Lotier grêle	Fourrés caducifoliés atlantiques des sols pauvres	1 station de 18 individus au PK 101,2 1 station de 8 individus au PK 119,5 1 station de 90 individus au PK 125,7 1 station de 37 individus au PK 136,3 1 station de 50 individus au PK 3,5 (au-dessus du PK 141) et 1 station de 50 individus au PK 141  Pelouses écorchées temporairement humides en hiver à hauteur de 21,89 ha	22,03
<i>Lysimachia minima</i>	Lysimaque minime, Mouron nain ou Centenille naine	Formations à Pteridium aquilinum subatlantiques	Les stations connues de l'espèce ne sont pas impactées. Considérant un impact du projet sur l'habitat de l'espèce et la proximité des stations relevées avec les travaux, le risque de découverte d'individus dans les emprises n'est pas à exclure	1,77

FLORE				
Nom scientifique	Nom vernaculaire	Habitat favorable	Destruction par coupe, arrachage et enlèvement d'individus	Qualification de la dette écologique (en UC)
			2 stations de 10 individus chacune à une vingtaine de m au PK 81,1 Gazons annuels exondés à Cicendia à hauteur de 1,41 ha	
<i>Najas minor</i>	Petite naïade	Eaux stagnantes très artificielles non salées	Les stations connues de l'espèce ne sont pas impactées. Considérant un impact du projet sur l'habitat de l'espèce et la proximité des stations relevées avec les travaux, le risque de découverte d'individus dans les emprises n'est pas à exclure 1 bassin accueillant des individus intercepté par les emprises au PK 151 Eaux stagnantes très artificielles non salées à hauteur de 0,04 ha	0,06
<i>Narthecium ossifragum</i>	Narthécie ossifrage	Communautés des tourbes et des sables humides, ouverts et acides, avec <i>Rhynchospora alba</i> et <i>Drosera</i>	Les stations connues de l'espèce ne sont pas impactées. Considérant un impact du projet sur l'habitat de l'espèce et la proximité des stations relevées avec les travaux, le risque de découverte d'individus dans les emprises n'est pas à exclure 1 station de 40 individus à 28 m au PK 76,3 Communautés des tourbes et des sables humides, ouverts et acides, avec <i>Rhynchospora alba</i> et <i>Drosera</i> à hauteur de 0,09 ha	0,11
<i>Ophrys incubacea</i>	Ophrys de petite taille	Landes naines aquitano-ligériennes à ajoncs	2 stations de 120 et 20 individus au PK 106,8 1 station de 1 individu au PK 110,2 1 station de 4 individus au PK 111,2 Ourlets xérothermophiles x Landes arides de Gascogne et de Sologne x Landes atlantiques à <i>Erica</i> et <i>Ulex</i> x Landes naines aquitano-ligériennes à ajoncs à hauteur de 8,32 ha	14,4
<i>Polystichum aculeatum</i>	Polystic à aiguillons	Frênaies-chênaies et chênaies-charmaies aquitaniennes	Les stations connues de l'espèce ne sont pas impactées. Considérant un impact du projet sur l'habitat de l'espèce et la proximité des stations relevées avec les travaux, le risque de découverte d'individus dans les emprises n'est pas à exclure 1 station de 10 individus à 95 m au PK 120,1 Frênaies-chênaies et chênaies-charmaies aquitaniennes à hauteur de 1,76 ha	2,2

FLORE				
Nom scientifique	Nom vernaculaire	Habitat favorable	Destruction par coupe, arrachage et enlèvement d'individus	Qualification de la dette écologique (en UC)
<i>Scabiosa atropurpurea</i>	Scabieuse pourpre-foncé	Pâturages permanents mésotrophes et prairies de post-pâturage	<p>Les stations connues de l'espèce ne sont pas impactées. Considérant un impact du projet sur l'habitat de l'espèce et la proximité des stations relevées avec les travaux, le risque de découverte d'individus dans les emprises n'est pas à exclure</p> <p>1 station de 10 individus à 5 m au PK 146,4 1 station de 5 individus à 27 m au PK 148,9 Intersection entre les emprises et l'habitat favorable lié à une station au PK 147,2</p> <p>Pâturages permanents mésotrophes et prairies de post-pâturage à hauteur de 0,03 ha</p>	0,04
<i>Scirpus sylvaticus</i>	Scirpe des bois	Aulnaies marécageuses méso-eutrophes	<p>1 station de 1 individu au PK 45,6 1 station de 100 individus au PK 64,1</p> <p>Aulnaies marécageuses méso-eutrophes à hauteur de 1,13 ha</p>	1,41
<i>Serapias cordigera</i>	Sérapias en cœur	Prairies mésiques non gérées	<p>1 station de 30 individus au PK 209 1 station de 1 individu au PK 211,8 1 station de 1 individu au PK 214,7 2 stations de 1 et 7 individus au PK 215,4 1 station de 6 individus au PK 215,7 1 station de 2 individus au PK 216,1 1 station de 10 individus au PK 216,3 1 station de 9 individus au PK 216,4 1 station de 37 individus au PK 216,6 1 station de 1 individu au PK 217,6 1 station de 1 individu au PK 219,5 1 station de 2 individus au PK 219,7 1 station de 1 individu au PK 220,5 1 station de 2 individus au PK 221,4 1 station de 1 individu au PK 221,5 1 station de 1 individu au PK 221,6</p> <p>Prairies mésiques non gérées à hauteur de 9,90 ha</p>	13,45
<i>Silene conica</i>	Silène conique	Landes naines aquitano-ligériennes à ajoncs	<p>1 station de 35 individus au PK 95 1 station de 38 individus au PK 106,9</p> <p>Landes atlantiques à Erica et Ulex x Landes naines aquitano-ligériennes à ajoncs à hauteur de 2,75 ha</p>	4,13

FLORE				
Nom scientifique	Nom vernaculaire	Habitat favorable	Destruction par coupe, arrachage et enlèvement d'individus	Qualification de la dette écologique (en UC)
<i>Viola palustris</i>	Violette des marais	Aulnaies marécageuses oligotrophes	<p>Les stations connues de l'espèce ne sont pas impactées. Considérant un impact du projet sur l'habitat de l'espèce et la proximité des stations relevées avec les travaux, le risque de découverte d'individus dans les emprises n'est pas à exclure</p> <p>9 individus le long du cours d'eau qui borde les emprises entre les PK 78,3 et 79,3 1 station d'un individu à 81 m au PK 77</p> <p>Aulnaies marécageuses oligotrophes à hauteur de 1,18 ha</p>	1,47

INSECTES			
Nom scientifique	Nom vernaculaire	Destruction, altération, dégradation de sites de reproduction ou d'aires de repos d'espèces protégées et perturbation intentionnelle, destruction accidentelle et capture avec déplacement suivi d'un relâché immédiat d'individus	Qualification de la dette écologique (en UC)
<i>Cerambyx cerdo</i>	Grand capricorne	279,13 ha d'habitats favorables à la reproduction et à l'alimentation de l'espèce, 12 individus aux PK : 57 (2) ; 73 (2) ; 64 (3) ; 83,5 (1) ; 92 (1) ; 104,5 (1) ; 145,5 (1) ; 149 (1) ; 15 arbres gîtes aux PK : 125 (1) ; 136 (2) ; 137 (2) ; 138,5 (2) ; 204 (3) ; 206 (1) ; 206,8 (1) ; 207,5 (2) ; 211 (1)	388,65
<i>Coenagrion mercuriale</i>	Agrion de Mercure	Dérangement et perturbation d'individus sur les habitats favorables à l'espèce pouvant impacter le bon accomplissement d'une partie de son cycle biologique	-
<i>Coenonympha oedippus</i>	Fadet des Laïches	20,63 ha d'habitats favorables à la reproduction et à l'alimentation de l'espèce, 14 individus aux PK : 24,5 (2) ; 28 (2) ; 36 (2) ; 75,7 (2) ; 82 (4) ; 85,5 (2)	39,56
<i>Euphydryas aurinia</i>	Damier de la Succise	26,8 ha d'habitats favorables à la reproduction et à l'alimentation de l'espèce, 34 individus aux PK : 31 (2), 42,5 (6) ; 101,7 (13) ; 10,68 (1) ; 115 (3) ; 117,4 (1) ; 169 (8)	37,51
<i>Gomphus graslinii</i>	Gomphe à cercoïdes fourchus ou Gomphe de graslin	1,15 ha d'habitats favorables à la reproduction, à l'alimentation et à la dispersion de l'espèce	1,73
<i>Leucorrhinia albifrons</i>	Leucorrhine à front blanc	1,004 ha d'habitats favorables à la maturation	1,93
<i>Leucorrhinia pectoralis</i>	Leucorrhine à gros thorax	1,402 ha d'habitats favorables à la maturation	2,8
<i>Lycaena dispar</i>	Cuivré des marais	0,17 ha d'habitats favorables à la reproduction et à l'alimentation de l'espèce	0,3
<i>Osmoderma eremita</i>	Barbot ou Pique-prune	Des habitats favorables au bon accomplissement du cycle biologique de l'espèce sont présents au sein des emprises, l'espèce est donc considérée comme	-

INSECTES			
		potentiellement présente	
<i>Oxygastra curtisii</i>	Cordulie à corps fin	0,84 ha d'habitats favorables à la reproduction et à l'alimentation de l'espèce	1,47

AMPHIBIENS			
Nom scientifique	Nom vernaculaire	Destruction, altération, dégradation de sites de reproduction ou d'aires de repos d'espèces protégées et perturbation intentionnelle, destruction accidentelle et capture avec déplacement suivi d'un relâché immédiat d'individus	Qualification de la dette écologique (en UC)
<i>Alytes obstetricans</i>	Alyte accoucheur	15,33 ha d'habitats favorables à la reproduction, à l'alimentation et la reproduction de l'espèce	22,07
<i>Bufo spinosus</i>	Crapaud épineux	253,22 ha favorables à la reproduction, à l'alimentation et la reproduction de l'espèce	276,24
<i>Epidalea calamita</i>	Crapaud calamite	324,95 ha d'habitats favorables à la reproduction, à l'alimentation et la reproduction de l'espèce	370,78
<i>Hyla meridionalis</i>	Rainette méridionale	253,22 ha d'habitats favorables à la reproduction, à l'alimentation et la reproduction de l'espèce	276,24
<i>Hyla molleri</i>	Rainette ibérique	253,22 ha d'habitats favorables à la reproduction, à l'alimentation et la reproduction de l'espèce	276,24
<i>Lissotriton helveticus</i>	Triton palmé	253,22 ha d'habitats favorables à la reproduction, à l'alimentation et la reproduction de l'espèce	276,24
<i>Pelophylax kl, Esculentus</i>	Grenouille verte	0,75 ha d'habitats favorables à la reproduction, à l'alimentation et la reproduction de l'espèce	1,31
<i>Pelophylax perezi</i>	Grenouille de Perez	1,02 ha d'habitats favorables à la reproduction, à l'alimentation et la reproduction de l'espèce	1,52
<i>Pelophylax sp.</i>	Complexe des grenouilles vertes	6,60 ha d'habitats favorables à la reproduction, à l'alimentation et la reproduction de l'espèce	9,12
<i>Pelophylax ridibundus</i>	Grenouille rieuse	253,22 ha d'habitats favorables à la reproduction, à l'alimentation et la reproduction de l'espèce	276,24
<i>Rana dalmatina</i>	Grenouille agile	238,53 ha d'habitats favorables à la reproduction, à l'alimentation et la reproduction de l'espèce	291,54
<i>Pelobates cultripes</i>	Pélobate cultripède	253,22 ha d'habitats favorables à la reproduction, à l'alimentation et la reproduction de l'espèce	276,24
<i>Pelodytes punctatus</i>	Pélodyte ponctué	154,07 ha d'habitats favorables à la reproduction, à l'alimentation et la reproduction de l'espèce	163,17
<i>Salamandra salamandra</i>	Salamandre tachetée	238,53 ha d'habitats favorables à la reproduction, à l'alimentation et la reproduction	291,54

AMPHIBIENS			
Nom scientifique	Nom vernaculaire	Destruction, altération, dégradation de sites de reproduction ou d'aires de repos d'espèces protégées et perturbation intentionnelle, destruction accidentelle et capture avec déplacement suivi d'un relâché immédiat d'individus	Qualification de la dette écologique (en UC)
		de l'espèce	
<i>Triturus marmoratus</i>	Triton marbré	142,86 ha d'habitats favorables à la reproduction, à l'alimentation et la reproduction de l'espèce	214,68

REPTILES			
Nom scientifique	Nom vernaculaire	Destruction, altération, dégradation de sites de reproduction ou d'aires de repos d'espèces protégées et perturbation intentionnelle, destruction accidentelle et capture avec déplacement suivi d'un relâché immédiat d'individus	Qualification de la dette écologique (en UC)
<i>Anguis fragilis</i>	Orvet fragile	7,40 ha d'habitats favorables à la reproduction et à l'alimentation de l'espèce	9,25
<i>Coronella austriaca</i>	Coronelle lisse	192,11 ha d'habitats favorables à la reproduction et à l'alimentation de l'espèce	204,5
<i>Coronella girondica</i>	Coronelle girondine ou Coronelle bordelaise	16,29 ha d'habitats favorables à la reproduction et à l'alimentation de l'espèce	24,14
<i>Emys orbicularis</i>	Cistude d'Europe	5,08 ha d'habitats favorables à la reproduction et à l'alimentation de l'espèce	8,77
<i>Hierophis viridiflavus</i>	Couleuvre verte et jaune	192,11 ha d'habitats favorables à la reproduction et à l'alimentation de l'espèce	204,5
<i>Lacerta bilineata</i>	Lézard à deux-raies ou Lézard vert occidental	0,04 ha d'habitats favorables à la reproduction et à l'alimentation de l'espèce	0,07
<i>Natrix helvetica</i>	Couleuvre helvétique ou Couleuvre à collier	4,34 ha d'habitats favorables à la reproduction et à l'alimentation de l'espèce	4,60
<i>Natrix maura</i>	Couleuvre vipérine	0,83 ha d'habitats favorables à la reproduction et à l'alimentation de l'espèce	1,13
<i>Podarcis muralis</i>	Lézard des murailles	192,11 ha d'habitats favorables à la reproduction et à l'alimentation de l'espèce	204,5
<i>Tarentola mauritanica</i>	Tarente de Maurétanie	Dérangement et perturbation d'individus sur les habitats favorables à l'espèce pouvant impacter le bon accomplissement d'une partie de son cycle biologique	-
<i>Vipera aspis</i>	Vipère aspic	11,03 ha d'habitats favorables à la reproduction et à l'alimentation de l'espèce	19,26
<i>Zootoca vivipara</i>	Lézard vivipare	192,11 ha d'habitats favorables à la reproduction et à l'alimentation de l'espèce	204,5

CHIROPTÈRES			
Nom scientifique	Nom vernaculaire	Destruction, altération, dégradation de sites de reproduction ou d'aires de repos d'espèces protégées et perturbation intentionnelle, destruction accidentelle et capture avec déplacement suivi d'un relâché immédiat d'individus	Qualification de la dette écologique (en UC)
<i>Barbastella barbastellus</i>	Barbastelle d'Europe	300,49 ha d'habitats favorables à l'installation de gîte, à l'alimentation et au transit de l'espèce	411,78
<i>Eptesicus serotinus</i>	Sérotine commune	300,49 ha d'habitats favorables à l'installation de gîte, à l'alimentation et au transit de l'espèce	411,78
<i>Miniopterus schreibersii</i>	Minioptère de Schreibers	954,57 ha d'habitats favorables à l'installation de gîte, à l'alimentation et au transit de l'espèce	1165,86
<i>Myotis alcathoe</i>	Murin d'aclathoe	103,36 ha d'habitats favorables à l'installation de gîte, à l'alimentation et au transit de l'espèce	157,47
<i>Myotis bechsteinii</i>	Vespertilion ou Murin de Bechstein	300,49 ha d'habitats favorables à l'installation de gîte, à l'alimentation et au transit	411,78
<i>Myotis daubentonii</i>	Vespertilion ou Murin de Daubenton	103,36 ha d'habitats favorables à l'installation de gîte, à l'alimentation et au transit de l'espèce  Dont 3 gîtes avérés : 1 gîte à proximité de la commune de Layrac (47) 1 gîte avec 2 individus observés à proximité du PK 175 (82) 1 gîte avec 8 individus minimum dans les « drains de PVC » sous un pont à proximité du PK 174 (82)	157,47
<i>Myotis emarginatus</i>	Vespertilion ou Murin à oreilles échancrées	954,57 ha d'habitats favorables à l'installation de gîte, à l'alimentation et au transit de l'espèce	1165,86
<i>Myotis myotis</i>	Grand Murin	954,57 ha d'habitats favorables à l'installation de gîte, à l'alimentation et au transit de l'espèce	1165,86
<i>Myotis mystacinus</i>	Vespertilion ou Murin à moustaches	954,57 ha d'habitats favorables à l'installation de gîte, à l'alimentation et au transit de l'espèce	1165,86
<i>Myotis nattereri</i>	Vespertilion ou Murin de Natterer	954,57 ha d'habitats favorables à l'installation de gîte, à l'alimentation et au transit de l'espèce	1165,86
<i>Nyctalus lasiopterus</i>	Grande noctule	300,49 ha d'habitats favorables à l'installation de gîte, à l'alimentation et au transit de l'espèce	411,78
<i>Nyctalus leisleri</i>	Noctule de Leisler	300,49 ha d'habitats favorables à l'installation de gîte, à l'alimentation et au transit de l'espèce	411,78
<i>Nyctalus noctula</i>	Noctule commune	300,49 ha d'habitats favorables à l'installation de gîte, à l'alimentation et au transit de l'espèce  Destruction d'un gîte potentiel à proximité de Montauban au PK 209 (82)	411,78

CHIROPTÈRES			
Nom scientifique	Nom vernaculaire	Destruction, altération, dégradation de sites de reproduction ou d'aires de repos d'espèces protégées et perturbation intentionnelle, destruction accidentelle et capture avec déplacement suivi d'un relâché immédiat d'individus	Qualification de la dette écologique (en UC)
<i>Pipistrellus kuhlii</i>	Pipistrelle de kuhl	954,57 ha d'habitats favorables à l'installation de gîte, à l'alimentation et au transit de l'espèce	1165,86
<i>Pipistrellus nathusii</i>	Pipistrelle de Nathusius	300,49 ha d'habitats favorables à l'installation de gîte, à l'alimentation et au transit de l'espèce	411,78
<i>Pipistrellus pipistrellus</i>	Pipistrelle commune	954,57 ha d'habitats favorables à l'installation de gîte, à l'alimentation et au transit de l'espèce	1165,86
<i>Pipistrellus pygmaeus</i>	Pipistrelle pygmée	954,57 ha d'habitats favorables à l'installation de gîte, à l'alimentation et au transit de l'espèce Destruction d'un gîte potentiel à proximité de Montauban au PK 209 (82)	1165,86
<i>Plecotus auritus</i>	Oreillard roux	954,57 ha d'habitats favorables à l'installation de gîte, à l'alimentation et au transit de l'espèce	1165,86
<i>Plecotus austriacus</i>	Oreillard gris	954,57 ha d'habitats favorables à l'installation de gîte, à l'alimentation et au transit de l'espèce	1165,86
<i>Rhinolophus ferrumequinum</i>	Grand rhinolophe	954,57 ha d'habitats favorables à l'installation de gîte, à l'alimentation et au transit de l'espèce	1165,86
<i>Rhinolophus hipposideros</i>	Petit rhinolophe	954,57 ha d'habitats favorables à l'installation de gîte, à l'alimentation et au transit de l'espèce	1165,86

MAMMIFÈRES (HORS CHIROPTÈRES)			
Nom scientifique	Nom vernaculaire	Destruction, altération, dégradation de sites de reproduction ou d'aires de repos d'espèces protégées et perturbation intentionnelle, destruction accidentelle et capture avec déplacement suivi d'un relâché immédiat d'individus	Qualification de la dette écologique (en UC)
<i>Arvicola sapidus</i>	Campagnol amphibie	23,95 ha d'habitats favorables à la reproduction et à l'alimentation de l'espèce	60,79
<i>Castor fiber</i>	Castor d'Eurasie	23,95 ha d'habitats favorables à la reproduction et à l'alimentation de l'espèce	60,79
<i>Erinaceus europaeus</i>	Hérisson d'Europe	108,99 ha d'habitats favorables à la reproduction et à l'alimentation de l'espèce	188,26
<i>Genetta genetta</i>	Genette commune	23,95 ha d'habitats favorables à la reproduction et à l'alimentation de l'espèce	60,79
<i>Lutra lutra</i>	Loutre d'Europe	23,95 ha d'habitats favorables à la reproduction et à l'alimentation de l'espèce	60,79
<i>Mustela lutreola</i>	Vison d'Europe	23,95 ha d'habitats favorables à la reproduction et à l'alimentation de l'espèce	60,79
<i>Neomys fodiens</i>	Musaraigne ou Crossope aquatique	23,95 ha d'habitats favorables à la reproduction et à l'alimentation	60,79

MAMMIFÈRES (HORS CHIROPTÈRES)			
<i>Sciurus vulgaris</i>	Écureuil roux	108,99 ha d'habitats favorables à la reproduction et à l'alimentation	188,26

OISEAUX			
Nom scientifique	Nom vernaculaire	Destruction, altération, dégradation de sites de reproduction ou d'aires de repos d'espèces protégées et perturbation intentionnelle, destruction accidentelle et capture avec déplacement suivi d'un relâché immédiat d'individus	Qualification de la dette écologique (en UC)
<i>Accipiter nisus</i>	Épervier d'Europe	352,1 ha d'habitats favorables à la reproduction et à l'alimentation de l'espèce	503,71
<i>Accrocephalus scirpaceus</i>	Rousserolle effarvate	5,29 ha d'habitats favorables à la reproduction et à l'alimentation de l'espèce	6,01
<i>Acrocephalus arundinaceus</i>	Rousserolle turdoïde	5,29 ha d'habitats favorables à la reproduction et à l'alimentation de l'espèce	6,01
<i>Actitis hypoleucos</i>	Chevalier guignette	5,29 ha d'habitats favorables à la reproduction et à l'alimentation de l'espèce	6,01
<i>Aegithalos caudatus</i>	Mésange à longue queue	352,10 ha d'habitats favorables à la reproduction et à l'alimentation de l'espèce	503,71
<i>Alcedo atthis</i>	Martin-pêcheur d'Europe	1,17 ha d'habitats favorables (et 5,29 ha potentiellement favorables) à la reproduction et à l'alimentation de l'espèce	1,76
<i>Anthus campestris</i>	Pipit rousseline	506,29 ha d'habitats favorables à la reproduction et à l'alimentation de l'espèce	649,01
<i>Anthus pratensis</i>	Pipit farlouse	Dérangement et perturbation d'individus sur les habitats favorables à l'alimentation et au repos migratoire pouvant impacter le bon accomplissement d'une partie du cycle biologique de l'espèce	649,01
<i>Anthus trivialis</i>	Pipit des arbres	38,83 ha d'habitats favorables (et 352,1 ha potentiellement favorables) à la reproduction et à l'alimentation de l'espèce	101,20
<i>Apus apus</i>	Martinet noir	0,03 ha d'habitats favorables à la reproduction et à l'alimentation de l'espèce	0,09
<i>Ardea alba</i>	Grande aigrette	Dérangement et perturbation d'individus sur les habitats favorables à l'alimentation et au repos migratoire pouvant impacter le bon accomplissement d'une partie du cycle biologique de l'espèce	6,01
<i>Ardea cinerea</i>	Héron cendré	5,29 ha d'habitats favorables à la reproduction et à l'alimentation de l'espèce	6,01
<i>Ardea purpurea</i>	Héron pourpré	1,19 ha d'habitats favorables (et 5,29 ha potentiellement favorables) à la reproduction et à l'alimentation de l'espèce	1,81
<i>Asio otus</i>	Hibou moyen-duc	352,1 ha d'habitats favorables à la reproduction et à l'alimentation de l'espèce	503,71
<i>Athene noctua</i>	Chevêche d'Athéna ou Chouette chevêche	2,37 ha d'habitats favorables à la reproduction et à l'alimentation de l'espèce	5,31
<i>Bubulcus ibis</i>	Héron garde-bœufs	Dérangement et perturbation d'individus sur les habitats favorables à l'alimentation et au repos migratoire pouvant impacter le bon accomplissement d'une partie du cycle biologique de l'espèce	6,01
<i>Burhinus oedipnemos</i>	Œdicnème criard	506,29 ha d'habitats favorables à la reproduction et à l'alimentation de l'espèce	649,01

OISEAUX			
Nom scientifique	Nom vernaculaire	Destruction, altération, dégradation de sites de reproduction ou d'aires de repos d'espèces protégées et perturbation intentionnelle, destruction accidentelle et capture avec déplacement suivi d'un relâché immédiat d'individus	Qualification de la dette écologique (en UC)
<i>Buteo buteo</i>	Buse variable	352,1 ha d'habitats favorables à la reproduction et à l'alimentation de l'espèce	503,71
<i>Caprimulgus europaeus</i>	Engoulevent d'Europe	275,88 ha d'habitats favorables à la reproduction et à l'alimentation de l'espèce	389,45
<i>Carduelis carduelis</i>	Chardonneret élégant	10,20 ha d'habitats favorables (et 275,88 ha potentiellement favorables) à la reproduction et à l'alimentation de l'espèce	24,30
<i>Certhia brachydactyla</i>	Grimpereau des jardins	352,1 ha d'habitats favorables à la reproduction et à l'alimentation de l'espèce	503,71
<i>Cettia cetti</i>	Bouscarle de Cetti	5,29 ha d'habitats favorables à la reproduction et à l'alimentation de l'espèce	6,01
<i>Charadrius dubius</i>	Petit Gravelot	0,11 ha d'habitats favorables à la reproduction et à l'alimentation de l'espèce	0,19
<i>Chlidonias hybrida</i>	Guifette moustac	5,29 ha d'habitats favorables à la reproduction et à l'alimentation de l'espèce	6,01
<i>Chloris chloris</i>	Verdier d'Europe	5,26 ha d'habitats favorables (et 43,69 ha potentiellement favorables) à la reproduction et à l'alimentation de l'espèce	12,53
<i>Chroicocephalus ridibundus</i>	Mouette rieuse	5,29 ha d'habitats favorables à la reproduction et à l'alimentation de l'espèce	6,01
<i>Ciconia ciconia</i>	Cigogne blanche	5,29 ha d'habitats favorables à la reproduction et à l'alimentation de l'espèce	6,01
<i>Circaetus gallicus</i>	Circaète Jean-le-Blanc	0,16 ha d'habitats favorables (et 352,1 ha potentiellement favorables) à la reproduction et à l'alimentation de l'espèce	0,29
<i>Circus aeruginosus</i>	Busard des roseaux	Dérangement et perturbation d'individus sur les habitats favorables à l'alimentation et au repos migratoire pouvant impacter le bon accomplissement d'une partie du cycle biologique de l'espèce	6,01
<i>Circus cyaneus</i>	Busard-Saint-Martin	Dérangement et perturbation d'individus sur les habitats favorables à l'alimentation et à l'hivernage pouvant impacter le bon accomplissement d'une partie du cycle biologique de l'espèce	649,01
<i>Cisticola juncidis</i>	Cisticole des joncs	2,65 ha d'habitats favorables (et 506,29 ha potentiellement favorables) à la reproduction et à l'alimentation de l'espèce	5,90
<i>Coccothraustes coccothraustes</i>	Grosbec casse-noyaux	Dérangement et perturbation d'individus sur les habitats favorables à l'alimentation et au repos migratoire pouvant impacter le bon accomplissement d'une partie du cycle biologique de l'espèce	503,71
<i>Coracias garrulus</i>	Rollier d'Europe	275,88 ha d'habitats favorables à la reproduction et à l'alimentation de l'espèce	389,45
<i>Corvus corax</i>	Grand corbeau	352,1 ha d'habitats favorables à la reproduction et à l'alimentation de l'espèce	503,71
<i>Corvus monedula</i>	Choucas des tours	43,69 ha d'habitats favorables à la reproduction et à l'alimentation de l'espèce	55,43
<i>Cuculus canorus</i>	Coucou gris	352,1 ha d'habitats favorables à la reproduction et à l'alimentation de l'espèce	503,71
<i>Cyanistes caeruleus</i>	Mésange bleue	352,1 ha d'habitats favorables à la reproduction et à l'alimentation de l'espèce	503,71

OISEAUX			
Nom scientifique	Nom vernaculaire	Destruction, altération, dégradation de sites de reproduction ou d'aires de repos d'espèces protégées et perturbation intentionnelle, destruction accidentelle et capture avec déplacement suivi d'un relâché immédiat d'individus	Qualification de la dette écologique (en UC)
<i>Cygnus olor</i>	Cygne tuberculé	5,29 ha d'habitats favorables à la reproduction et à l'alimentation de l'espèce	6,01
<i>Delichon urbicum</i>	Hirondelle de fenêtre	Dérangement et perturbation d'individus sur les habitats favorables à l'alimentation et au repos migratoire pouvant impacter le bon accomplissement d'une partie du cycle biologique de l'espèce	55,43
<i>Dendrocopos major</i>	Pic épeiche	352,1 ha d'habitats favorables à la reproduction et à l'alimentation de l'espèce	503,71
<i>Dendrocopos minor</i>	Pic épeichette	3,07 ha d'habitats favorables (et 352,1 ha potentiellement favorables) à la reproduction et à l'alimentation de l'espèce	8,06
<i>Dryocopus martius</i>	Pic noir	352,1 ha d'habitats favorables à la reproduction et à l'alimentation de l'espèce	503,71
<i>Egretta garzetta</i>	Aigrette garzette	Dérangement et perturbation d'individus sur les habitats favorables à l'alimentation et au repos migratoire pouvant impacter le bon accomplissement d'une partie du cycle biologique de l'espèce	6,01
<i>Elanus caeruleus</i>	Élanion blanc	3,92 ha d'habitats favorables (et 275,88 ha potentiellement favorables) à la reproduction et à l'alimentation de l'espèce	8,43
<i>Emberiza calandra</i>	Bruant proyer	506,29 ha d'habitats favorables à la reproduction et à l'alimentation de l'espèce	649,01
<i>Emberiza cirrus</i>	Bruant zizi	275,88 ha d'habitats favorables à la reproduction et à l'alimentation de l'espèce	389,45
<i>Emberiza citrinella</i>	Bruant jaune	1,92 ha d'habitats favorables (et 275,88 ha potentiellement favorables) à la reproduction et à l'alimentation de l'espèce	389,45
<i>Emberiza schoeniclus</i>	Bruant des roseaux	Dérangement et perturbation d'individus sur les habitats favorables à l'alimentation, à l'hivernage et au repos migratoire pouvant impacter le bon accomplissement d'une partie du cycle biologique de l'espèce	6,01
<i>Erithacus rubecula</i>	Rougegorge familier	352,1 ha d'habitats favorables à la reproduction et à l'alimentation de l'espèce	503,71
<i>Falco subbuteo</i>	Faucon hobereau	352,1 ha d'habitats favorables à la reproduction et à l'alimentation de l'espèce	503,71
<i>Falco tinnunculus</i>	Faucon crécerelle	275,88 ha d'habitats favorables à la reproduction et à l'alimentation de l'espèce	389,45
<i>Fringilla coelebs</i>	Pinson des arbres	352,1 ha d'habitats favorables à la reproduction et à l'alimentation de l'espèce	503,71
<i>Galerida cristata</i>	Cochevis huppé	506,29 ha d'habitats favorables à la reproduction et à l'alimentation de l'espèce	649,01
<i>Gavia immer</i>	Plongeon imbrin	Dérangement et perturbation d'individus sur les habitats favorables à l'alimentation et au repos migratoire pouvant impacter le bon accomplissement d'une partie du cycle biologique de l'espèce	6,01
<i>Grus grus</i>	Grue cendrée	Dérangement et perturbation d'individus sur les habitats favorables à l'alimentation et au repos migratoire pouvant impacter le bon accomplissement d'une partie du cycle biologique de l'espèce	649,01

OISEAUX			
Nom scientifique	Nom vernaculaire	Destruction, altération, dégradation de sites de reproduction ou d'aires de repos d'espèces protégées et perturbation intentionnelle, destruction accidentelle et capture avec déplacement suivi d'un relâché immédiat d'individus	Qualification de la dette écologique (en UC)
<i>Hieraaetus pennatus</i>	Aigle botté	11,61 ha d'habitats favorables (et 352,1 ha potentiellement favorables) à la reproduction et à l'alimentation de l'espèce	29,87
<i>Hirundo rustica</i>	Hirondelle rustique	0,15 ha d'habitats favorables à la reproduction et à l'alimentation de l'espèce	0,38
<i>Hypolais polyglotta</i>	Hypolaïs polyglotte	275,88 ha d'habitats favorables à la reproduction et à l'alimentation de l'espèce	389,45
<i>Jynx torquilla</i>	Torcol fourmilier	0,02 ha d'habitats favorables à la reproduction et à l'alimentation	0,04
<i>Lanius collurio</i>	Pie-grièche écorcheur	275,88 ha d'habitats favorables à la reproduction et à l'alimentation de l'espèce	389,45
<i>Larus michahellis</i>	Goéland leucophée	5,29 ha d'habitats favorables à la reproduction et à l'alimentation de l'espèce	6,01
<i>Linaria cannabina</i>	Linotte mélodieuse	0,09 ha d'habitats favorables à la reproduction et à l'alimentation de l'espèce	0,26
<i>Locustella naevia</i>	Locustelle tachetée	275,88 ha d'habitats favorables à la reproduction et à l'alimentation de l'espèce	389,45
<i>Lophophanes cristatus</i>	Mésange huppée	352,1 ha d'habitats favorables à la reproduction et à l'alimentation de l'espèce	503,71
<i>Lullula arborea</i>	Alouette lulu	275,88 ha d'habitats favorables à la reproduction et à l'alimentation de l'espèce	389,45
<i>Luscinia megarhynchos</i>	Rossignol philomèle	275,88 ha d'habitats favorables à la reproduction et à l'alimentation de l'espèce	389,45
<i>Merops apiaster</i>	Guêpier d'Europe	1,34 ha d'habitats favorables (et 5,29 ha potentiellement favorables) à la reproduction et à l'alimentation de l'espèce	2,83
<i>Milvus migrans</i>	Milan noir	352,1 ha d'habitats favorables à la reproduction et à l'alimentation de l'espèce	503,71
<i>Milvus milvus</i>	Milan royal	352,1 ha d'habitats favorables à la reproduction et à l'alimentation de l'espèce	503,71
<i>Motacilla alba</i>	Bergeronnette grise	43,69 ha d'habitats favorables à la reproduction et à l'alimentation de l'espèce	55,43
<i>Motacilla cinerea</i>	Bergeronnette des ruisseaux	5,29 ha d'habitats favorables à la reproduction et à l'alimentation de l'espèce	6,01
<i>Motacilla flava</i>	Bergeronnette printanière	506,29 ha d'habitats favorables à la reproduction et à l'alimentation de l'espèce	649,01
<i>Muscicapa hypoleuca</i>	Gobemouche noir	Dérangement et perturbation d'individus sur les habitats favorables à l'alimentation et au repos migratoire pouvant impacter le bon accomplissement d'une partie du cycle biologique de l'espèce	503,71
<i>Muscicapa striata</i>	Gobemouche gris	1,14 ha d'habitats favorables à la reproduction et à l'alimentation de l'espèce	506,39
<i>Nycticorax nycticorax</i>	Bihoreau gris	1,95 ha d'habitats favorables (et 5,29 ha potentiellement favorables) à la reproduction et à l'alimentation de l'espèce	3,90
<i>Oenanthe oenanthe</i>	Traquet motteux	Dérangement et perturbation d'individus sur les habitats favorables à l'alimentation et au repos migratoire pouvant impacter le bon accomplissement d'une partie du cycle biologique de l'espèce	649,01

OISEAUX			
Nom scientifique	Nom vernaculaire	Destruction, altération, dégradation de sites de reproduction ou d'aires de repos d'espèces protégées et perturbation intentionnelle, destruction accidentelle et capture avec déplacement suivi d'un relâché immédiat d'individus	Qualification de la dette écologique (en UC)
<i>Oriolus oriolus</i>	Loriot d'Europe	352,1 ha d'habitats favorables à la reproduction et à l'alimentation de l'espèce	503,71
<i>Otus scops</i>	Petit-duc scops	352,1 ha d'habitats favorables à la reproduction et à l'alimentation de l'espèce	503,71
<i>Pandion haliaetus</i>	Balbuzard pêcheur	Dérangement et perturbation d'individus sur les habitats favorables à l'alimentation et au repos migratoire pouvant impacter le bon accomplissement d'une partie du cycle biologique de l'espèce	6,01
<i>Parus major</i>	Mésange charbonnière	352,1 ha d'habitats favorables à la reproduction et à l'alimentation de l'espèce	503,71
<i>Passer domesticus</i>	Moineau domestique	43,69 ha d'habitats favorables à la reproduction et à l'alimentation de l'espèce	55,43
<i>Passer montanus</i>	Moineau friquet	6,46 ha d'habitats favorables (et 43,69 ha potentiellement favorables) à la reproduction et à l'alimentation de l'espèce	15,15
<i>Pernis apivorus</i>	Bondrée apivore	352,1 ha d'habitats favorables à la reproduction et à l'alimentation de l'espèce	503,71
<i>Petronia petronia</i>	Moineau soulcie	43,69 ha d'habitats favorables à la reproduction et à l'alimentation de l'espèce	55,43
<i>Phalacrocorax carbo</i>	Grand Cormoran	5,29 ha d'habitats favorables à la reproduction et à l'alimentation de l'espèce	6,01
<i>Phoenicurus ochruros</i>	Rougequeue noir	43,69 ha d'habitats favorables à la reproduction et à l'alimentation de l'espèce	55,43
<i>Phoenicurus phoenicurus</i>	Rougequeue à front blanc	43,69 ha d'habitats favorables à la reproduction et à l'alimentation de l'espèce	55,43
<i>Phylloscopus bonelli</i>	Pouillot de Bonelli	352,1 ha d'habitats favorables à la reproduction et à l'alimentation de l'espèce	503,71
<i>Phylloscopus collybita</i>	Pouillot véloce	352,1 ha d'habitats favorables à la reproduction et à l'alimentation de l'espèce	503,71
<i>Picus viridis</i>	Pic vert	352,1 ha d'habitats favorables à la reproduction et à l'alimentation de l'espèce	503,71
<i>Poecile palustris</i>	Mésange nonnette	352,1 ha d'habitats favorables à la reproduction et à l'alimentation de l'espèce	503,71
<i>Prunella modularis</i>	Accenteur mouchet	30,31 ha d'habitats favorables (et 275,88 ha potentiellement favorables) à la reproduction et à l'alimentation de l'espèce	79,55
<i>Pyrrhula pyrrhula</i>	Bouvreuil pivoine	10,77 ha d'habitats favorables (et 352,1 ha potentiellement favorables) à la reproduction et à l'alimentation de l'espèce	26,30
<i>Regulus ignicapilla</i>	Roitelet à triple-bandeau	352,1 ha d'habitats favorables à la reproduction et à l'alimentation de l'espèce	503,71
<i>Regulus regulus</i>	Roitelet huppé	Dérangement et perturbation d'individus sur les habitats favorables à l'alimentation et au repos migratoire pouvant impacter le bon accomplissement d'une partie du cycle biologique de l'espèce	503,71
<i>Riparia riparia</i>	Hirondelle de rivage	2,68 ha d'habitats favorables (et 5,29 ha potentiellement favorables) à la reproduction et à l'alimentation de l'espèce	2,68
<i>Saxicolas rubetra</i>	Tarier des près	Dérangement et perturbation d'individus sur les habitats favorables à l'alimentation	649,01

OISEAUX			
Nom scientifique	Nom vernaculaire	Destruction, altération, dégradation de sites de reproduction ou d'aires de repos d'espèces protégées et perturbation intentionnelle, destruction accidentelle et capture avec déplacement suivi d'un relâché immédiat d'individus	Qualification de la dette écologique (en UC)
		et au repos migratoire pouvant impacter le bon accomplissement d'une partie du cycle biologique de l'espèce	
<i>Saxicola rubicola</i>	Tarier pâtre	22,91 ha d'habitats favorables (et 275,88 ha potentiellement favorables) à la reproduction et à l'alimentation de l'espèce	58,42
<i>Serinus serinus</i>	Serin cini	2,21 ha d'habitats favorables (et 352,1 ha potentiellement favorables) à la reproduction et à l'alimentation de l'espèce	5,80
<i>Sitta europaea</i>	Sittelle torchepot	352,1 ha d'habitats favorables à la reproduction et à l'alimentation de l'espèce	503,71
<i>Spinus spinus</i>	Tarin des aulnes	Dérangement et perturbation d'individus sur les habitats favorables à l'alimentation et à l'hivernage, pouvant impacter le bon accomplissement d'une partie du cycle biologique de l'espèce	503,71
<i>Sterna hirundo</i>	Sterne pierregarin	1,42 ha d'habitats favorables à la reproduction et à l'alimentation de l'espèce	2,65
<i>Strix aluco</i>	Chouette hulotte	352,1 ha d'habitats favorables à la reproduction et à l'alimentation de l'espèce	503,71
<i>Sylvia atricapilla</i>	Fauvette à tête noire	352,1 ha d'habitats favorables à la reproduction et à l'alimentation de l'espèce	503,71
<i>Sylvia borin</i>	Fauvette des jardins	Dérangement et perturbation d'individus sur les habitats favorables à l'alimentation et au repos migratoire, pouvant impacter le bon accomplissement d'une partie du cycle biologique de l'espèce	503,71
<i>Sylvia communis</i>	Fauvette grisette	275,88 ha d'habitats favorables à la reproduction et à l'alimentation de l'espèce	389,45
<i>Sylvia undata</i>	Fauvette pitchou	22,27 ha d'habitats favorables (et 275,88 ha potentiellement favorables) à la reproduction et à l'alimentation de l'espèce	447,14
<i>Tachybaptus ruficollis</i>	Grèbe castagneux	5,29 ha d'habitats favorables à la reproduction et à l'alimentation de l'espèce	6,01
<i>Tringa ochropus</i>	Chevalier culblanc	5,28 ha d'habitats favorables à la reproduction et à l'alimentation de l'espèce	6,01
<i>Troglodytes troglodytes</i>	Troglodyte mignon	352,10 ha d'habitats favorables à la reproduction et à l'alimentation de l'espèce	503,71
<i>Tyto alba</i>	Effraie des clochers	0,16 ha d'habitats favorables (et 43,69 ha potentiellement favorables) à la reproduction et à l'alimentation de l'espèce	0,20
<i>Upupa epops</i>	Huppe fasciée	43,69 ha d'habitats favorables à la reproduction et à l'alimentation de l'espèce	55,43

**Annexe 8 : Déclaration du choix de compensation forestière à retourner**

**Déclaration du choix de verser au Fonds Stratégique de la Forêt et du Bois une indemnité équivalente à une des obligations mentionnées au 1° de l'article L.341-6 du Code forestier**

**NE PAS JOINDRE DE CHÈQUE EN RETOURNANT CETTE DÉCLARATION,**

**LA MISE EN RECOUVREMENT SERA EFFECTUE DIRECTEMENT PAR LES SERVICES FISCAUX**

Nous soussignées SNCF RÉSEAU et SNCF GARES ET CONNEXIONS représentées par

Siret : SNCF RÉSEAU : 412 280 737 20375

SNCF GARES ET CONNEXIONS SNCF : 507 523 801 02157

Choisissons, en application des dispositions de l'article L. 341-6 du Code forestier, de m'acquitter, au titre du 7<sup>e</sup> alinéa de l'article susvisé, des obligations qui m'ont été notifiées dans l'arrêté interpréfectoral n°SEN/2026/01/06-455 :

- en réalisant des travaux d'amélioration pour une surface de 9,08 ha situés dans les communes de Le Burgaud, Cardeilhac, Ponlat-Taillebourg dans le département de la Haute-Garonne, dans les conditions définies aux articles 38 et 39 de l'arrêté susvisé ;
- en versant au fonds stratégique de la forêt et du bois la totalité de l'indemnité équivalente pour les autres départements, soit **deux millions quatre cent trente-deux mille huit cent huit euros (2 432 808 €)**, répartis en :
  - un million trois cent quarante-six mille sept cent cinquante-huit euros (1 346 758 €) pour le département de la Gironde,
  - quatre cent quatre-vingt-onze mille cinq cent soixante-sept euros (491 567 €) pour le département du Lot-et-Garonne,
  - cinq cent quatre-vingt-quatorze mille quatre cent quatre-vingt-trois euros (594 483 €) pour le département du Tarn-et-Garonne.

Nous avons pris connaissance qu'à réception de la présente déclaration, le service instructeur procédera à la demande d'émission du titre de perception.

À , le

Signatures

## Annexe 9 : Sites de compensation

Département	Nom du site	BV de gestion	Compensation écologique	Compensation zones humides
Gronde	33_AIL_02	La Garonne et ses affluents du Dropt à la Pimpine	oui	oui
	33_BAR_54	La Garonne et ses affluents du Dropt à la Pimpine	oui	
	33_BUD_41	Ciron	oui	
	33_CAB_01	La Garonne et ses affluents du Dropt à la Pimpine	oui	oui
	33_COU_01	La Garonne et ses affluents du Dropt à la Pimpine	oui	oui
	33_CDD_01	Ciron	oui	oui
	33_GRI_43	La Garonne et ses affluents du Dropt à la Pimpine	oui	
	33_IL_02	La Garonne et ses affluents du Dropt à la Pimpine	oui	
	33_IL_47	La Garonne et ses affluents du Dropt à la Pimpine	oui	
	33_IAN_01	Ciron	oui	oui
	33_IAN_03	La Garonne et ses affluents du Dropt à la Pimpine	oui	oui
	33_IAN_04	Ciron	oui	oui
	33_IAN_07	Ciron	oui	
	33_IAN_50	Ciron	oui	
	33_IER_02	Ciron	oui	
	33_IGI_44	Ciron	oui	
	33_MAZ_48	La Garonne et ses affluents du Dropt à la Pimpine	oui	
	33_PJ_53	Ciron	oui	
	33_SCM_01	La Garonne et ses affluents du Dropt à la Pimpine	oui	oui
	33_SCM_02	La Garonne et ses affluents du Dropt à la Pimpine		oui
33_SME_01	La Garonne et ses affluents du Dropt à la Pimpine	oui	oui	
Landes	40_IJB_31	Ciron	oui	oui
Lot et Garonne	47_ALL_01	Ciron	oui	oui
	47_ALL_02	Ciron	oui	oui
	47_ANZ_01	Ourbise	oui	
	47_AST_02	Gers	oui	
	47_BON_02	Agenais rive droite	oui	
	47_BSS_01	Ciron	oui	oui
	47_BUZ_47	Baïse	oui	
	47_CAS_01	Séoune	oui	
	47_CAS_02	Séoune	oui	
	47_CDC_01	Auroue   Garonne de la Barguelonne au Dropt	oui	oui
	47_CRB_01	Pays de Serres Garonne	oui	
	47_DUR_01	Avance	oui	
	47_FAR_01	Ourbise	oui	oui
	47_FAR_03	Ourbise	oui	
	47_FAR_62	Avance	oui	
	47_FOU_02	Agenais rive droite	oui	
	47_HOU_02	Avance	oui	oui
	47_LAU_01	Pays de Serres Garonne	oui	
	47_LAV_01	Baïse	oui	oui
	47_IRN_01	Avance	oui	oui
	47_ISS_49	Séoune	oui	
	47_MSA_02	Bruilhois	oui	oui
	47_PIN_02	Ciron	oui	oui
	47_PUY_50	Séoune	oui	
	47_SCI_02	Séoune	oui	
	47_SM_01	Ciron	oui	oui
	47_SM_02	Ciron	oui	oui

	47_SMR_57	Séoune	oui	
	47_SPC_01	Séoune	oui	
	47_SPC_02	Séoune	oui	
	47_SPC_54	Séoune	oui	
	47_SRN_01	Garonne de la Barguelonne au Dropt	oui	
	47_SUR_01	Garonne de la Barguelonne au Dropt	oui	oui
	47_SUR_03	Garonne de la Barguelonne au Dropt	oui	oui
	47_SUR_04	Garonne de la Barguelonne au Dropt	oui	
	47_MA_01	Baïse		oui
	47_MA_03	Baïse		oui
Tarn et Garonne	82_ALB_01	Tarn du Tescou à la Garonne	oui	
	82_BDO_01	Garonne de l'Aussonnelle à la Barguelonne	oui	
	82_BDO_02	Tarn du Tescou à la Garonne	oui	oui
	82_CAS_01	Barguelonne	oui	
	82_CAU_02	Ayroux - Sère	oui	oui
	82_CSR_01	Garonne de l'Aussonnelle à la Barguelonne	oui	oui
	82_CSR_03	Garonne de l'Aussonnelle à la Barguelonne	oui	oui
	82_EPL_01	Garonne de l'Aussonnelle à la Barguelonne	oui	oui
	82_ESP_01	Ayroux - Sère	oui	
	82_GAS_01	Barguelonne	oui	
	82_GRI_02	Garonne de l'Aussonnelle à la Barguelonne	oui	
	82_GRI_03	Garonne de l'Aussonnelle à la Barguelonne	oui	oui
	82_LAB_01	Tarn - Agout - Tescou	oui	oui
	82_LMD_01	Tarn du Tescou à la Garonne	oui	
	82_LMD_04	Tarn du Tescou à la Garonne	oui	oui
	82_LMD_05	Tarn du Tescou à la Garonne	oui	
	82_LMD_07	Tarn du Tescou à la Garonne	oui	oui
	82_MAS_01	Garonne de l'Aussonnelle à la Barguelonne	oui	oui
	82_MON_01	Garonne de l'Aussonnelle à la Barguelonne	oui	oui
	82_POM_01	Tarn - Agout - Tescou	oui	
	82_SAV_01	Marguestaud - Nadesse - Lambon - Tessonne	oui	
82_SS_01	Auroué	oui	oui	
82_SLO_02	Garonne de l'Aussonnelle à la Barguelonne	oui		
82_SPO_01	Garonne de l'Aussonnelle à la Barguelonne	oui		
Haute Garonne	31_LAU_01	Hers mort - Girou	oui	oui
	31_LEB_01	Tarn - Agout - Tescou	oui	oui
	31_MER_01	Garonne de l'Aussonnelle à la Barguelonne	oui	oui
	31_QND_01	Garonne de l'Aussonnelle à la Barguelonne	oui	